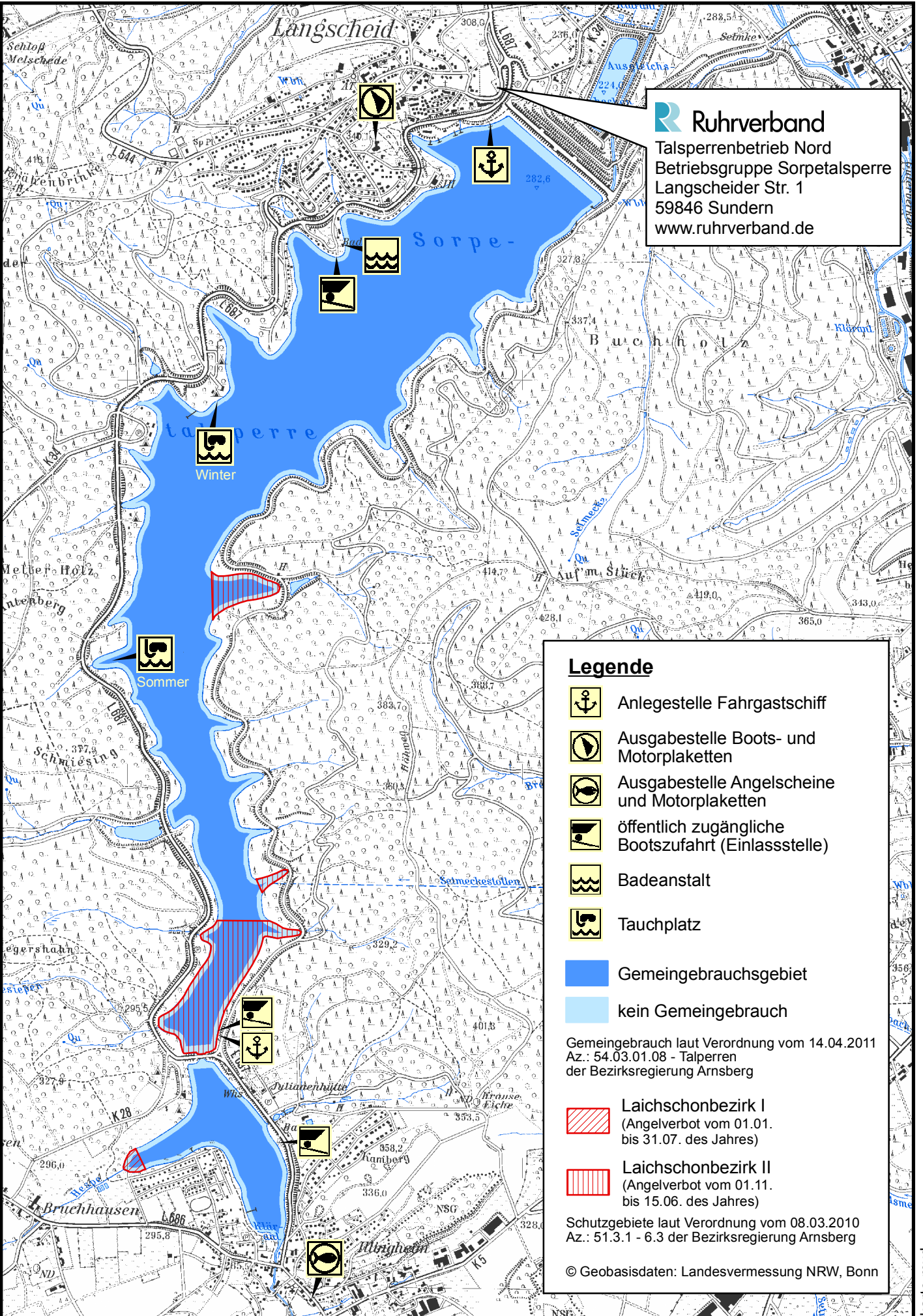









Ruhrverband
 Talsperrenbetrieb Nord
 Betriebsgruppe Sorpetalsperre
 Langscheider Str. 1
 59846 Sundern
 www.ruhrverband.de



Legende

-  Anlegestelle Fahrgastschiff
-  Ausgabestelle Boots- und Motorplaketten
-  Ausgabestelle Angelscheine und Motorplaketten
-  öffentlich zugängliche Bootszufahrt (Einlasssstelle)
-  Badeanstalt
-  Tauchplatz
-  Gemeingebrauchsgebiet
-  kein Gemeingebrauch

Gemeingebrauch laut Verordnung vom 14.04.2011
 Az.: 54.03.01.08 - Talsperren
 der Bezirksregierung Arnsberg

-  Laichschonbezirk I
(Angelverbot vom 01.01. bis 31.07. des Jahres)
-  Laichschonbezirk II
(Angelverbot vom 01.11. bis 15.06. des Jahres)

Schutzgebiete laut Verordnung vom 08.03.2010
 Az.: 51.3.1 - 6.3 der Bezirksregierung Arnsberg

© Geobasisdaten: Landesvermessung NRW, Bonn

Maßstab: 1 : 25.000
 Datum: 30.04.2011

**Sorpetalsperre
 Freizeitkarte**

Ruhrverband
 WISSEN, WERTE, WASSER