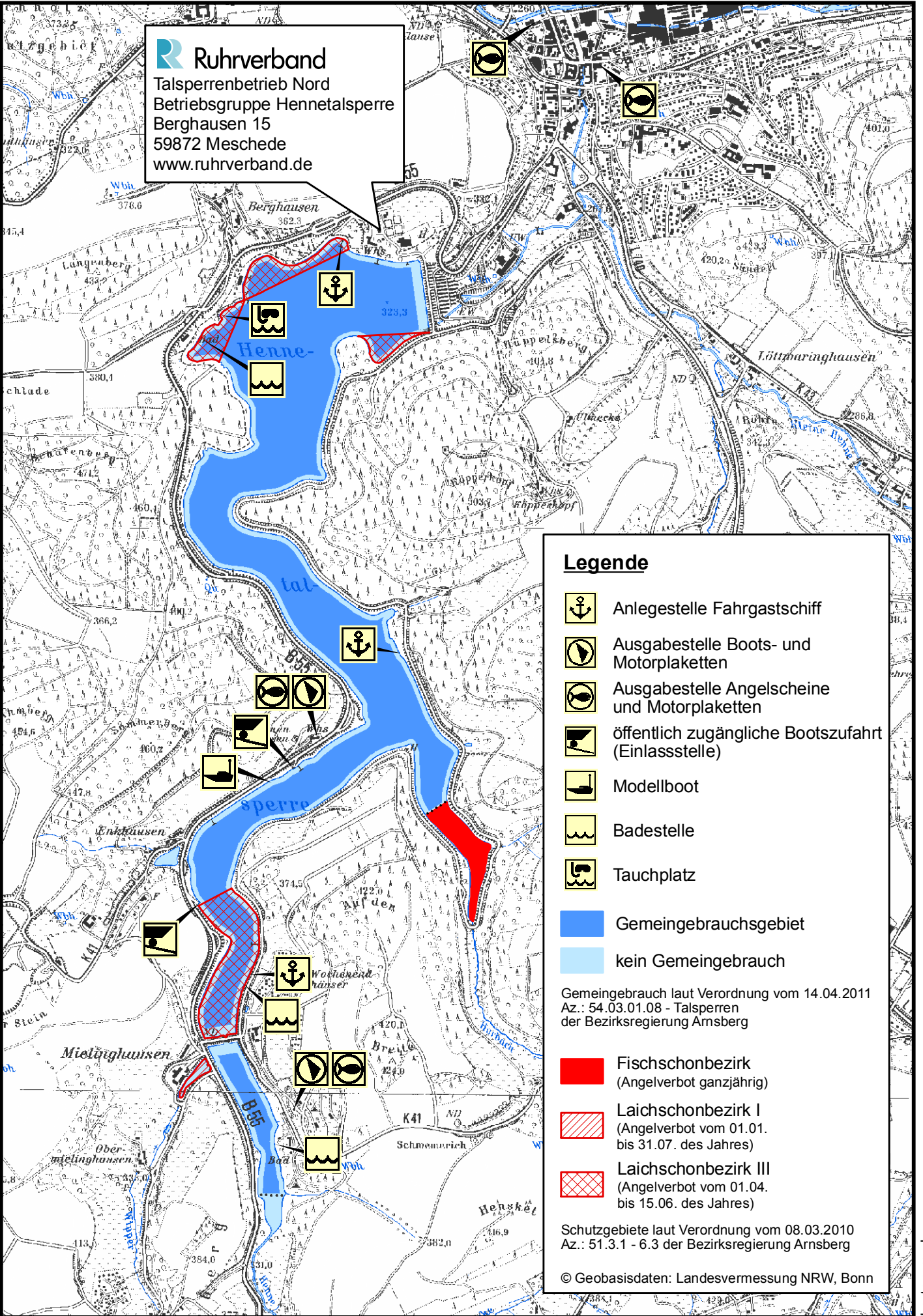











Ruhrverband
 Talsperrenbetrieb Nord
 Betriebsgruppe Hennetalsperre
 Berghausen 15
 59872 Meschede
 www.ruhrverband.de



Legende

-  Anlegestelle Fahrgastschiff
-  Ausgabestelle Boots- und Motorplaketten
-  Ausgabestelle Angelscheine und Motorplaketten
-  öffentlich zugängliche Bootszufahrt (Einlassstelle)
-  Modellboot
-  Badestelle
-  Tauchplatz

-  Gemeindegebrauchsgebiet
-  kein Gemeindegebrauch

Gemeindegebrauch laut Verordnung vom 14.04.2011
 Az.: 54.03.01.08 - Talsperren
 der Bezirksregierung Arnsberg

-  **Fischschonbezirk**
(Angelverbot ganzjährig)
-  **Laichschonbezirk I**
(Angelverbot vom 01.01. bis 31.07. des Jahres)
-  **Laichschonbezirk III**
(Angelverbot vom 01.04. bis 15.06. des Jahres)

Schutzgebiete laut Verordnung vom 08.03.2010
 Az.: 51.3.1 - 6.3 der Bezirksregierung Arnsberg

© Geobasisdaten: Landesvermessung NRW, Bonn

Maßstab: 1 : 25.000
 Datum: 30.04.2011

**Hennetalsperre
 Freizeitkarte**

