

Inhaltsverzeichnis:	
Kreis Viersen: Öffentliche Zustellung	883
Umweltverträglichkeitsprüfung	884
Brüggen: Bebauungsplan Bra/8 a	884
Korruptionsbekämpfungsgesetz	886
Grefrath: Überschwemmungsgebiet Nette	896
Eintragung Grundbuch	897
Kempen: Flächennutzungsplan Bergstraße	898
Städtebauliches Rahmenkonzept An der Kreuzkapelle	900
Nettetal: Widmung Stichstraße	902
Einebnung Reihengräber	904
Überschwemmungsgebiet Nette	905
Schwalmtal: Überschwemmungsgebiet Nette	907
Viersen: Marktsatzung	909
Dichtheitsprüfung von privaten Abwasserleitungen	910
Überschwemmungsgebiet Nette	927
Willich: Aufhebung von Aufstellungsbeschlüssen	928
Bebauungsplan Nr. 9 I S - Bleek -	931
Sonstige: Schwalmtalwerke AöR	933
Jagdbezirke I und II Schiefbahn	934
Stadtwerke Kempen GmbH	935

Bekanntmachung des Kreises Viersen

Öffentliche Zustellung

Gegen **Marlon, Ferdinand Winter**, letzte bekannte Anschrift: **Brüggen**, jetziger Aufenthaltsort unbekannt, ist am **11.08.2010** ein

Bescheid des Landrats des Kreises Viersen,
Amt für Ordnung und Straßenverkehr,
Abteilung Führerscheine / Fahrschulen,
Aktenzeichen: 32/5 – 36 43 Ar,

ergangen.

Gemäß §§ 1 und 10 des Verwaltungszustellungsgesetzes für das Land Nordrhein-Westfalen (Landeszustellungsgesetz - LZG NW) vom 07.03.2006 (GV NRW S. 94) in der zurzeit gültigen Fassung wird das vorgenannte Dokument hiermit durch öffentliche Bekanntmachung zugestellt.

Eine Zustellung auf eine andere Art kann nicht erfolgen, da der derzeitige Aufenthaltsort des Empfängers / der Empfängerin nicht festgestellt werden kann.

Das Dokument kann montags bis freitags in der Zeit von 07:30 Uhr bis 11:30 Uhr sowie montags und mittwochs in der Zeit von 13:30 Uhr bis 17:00 Uhr eingesehen und in Empfang genommen werden auf meiner Dienststelle in

41747 Viersen
Rathausmarkt 3
Amt für Ordnung und Straßenverkehr
Abteilung Führerscheine / Fahrschulen
Zimmer 0125.

Durch diese öffentliche Zustellung können Fristen in Gang gesetzt werden, nach deren Ablauf Rechtsverluste drohen können.

Das Dokument gilt gemäß § 10 LZG NRW als zugestellt, wenn seit dem Tag der Bekanntmachung zwei Wochen vergangen sind.

Viersen, 06.10.2010

Kreis Viersen
Der Landrat
Im Auftrag
gez. Thoma-Wankum
Abl. Krs. Vie. 2010, S. 883

Bekanntmachung des Kreises Viersen

Bekanntgabe nach § 3a des Gesetzes über die Umweltverträglichkeitsprüfung (UVPG, in der Fassung der Bekanntmachung vom 24.02.2010, BGBl. I S. 94) über die Feststellung der Umweltverträglichkeitsprüfungspflicht

Antrag der Fa. Biogas Oedt GmbH & Co. KG auf Erteilung einer Genehmigung nach § 4 Bundesimmissionsschutzgesetz (BImSchG)

Die Fa. Biogas Oedt GmbH und Co.KG stellte mit Datum vom 06.07.2010 einen Antrag auf Erteilung einer Genehmigung gem. § 4 BImSchG für die Errichtung und den Betrieb einer Verbrennungsmotorenanlage zur Erzeugung von Strom für den Einsatz von Biogas mit einer Feuerungswärmeleistung von 1.162 kW.

Für die Maßnahme ist gem. §§ 3 Abs. 1 Satz 1 und 3c Satz 2 UVPG i.V.m. Anlage 1 Nr. 1.3.2 zum UVPG dann eine Umweltverträglichkeitsprüfung durchzuführen, wenn das Vorhaben nach Einschätzung der zuständigen Behörde aufgrund standortbezogener Vorprüfung des Einzelfalls erhebliche nachteilige Umweltauswirkungen haben kann. Bei dieser Vorprüfung sind die in der Anlage 2 zum UVPG aufgeführten Kriterien zu beachten.

Im vorliegenden Fall hat die standortbezogene Vorprüfung ergeben, dass erhebliche nachteilige Umweltauswirkungen durch das beantragte Vorhaben nicht zu erwarten sind.

Keine der beteiligten Stellen äußerte die Befürchtung, dass erhebliche nachteilige Umweltauswirkungen zu erwarten wären.

Gemäß § 3a Satz 1 UVPG stelle ich daher fest, dass für das vorgenannte Vorhaben keine Verpflichtung zur Durchführung einer Umweltverträglichkeitsprüfung besteht.

Diese Feststellung ist gemäß § 3 a Satz 3 UVPG nicht selbständig anfechtbar.

Viersen, 29.09.2010

gez. Ottmann

Abl. Krs. Vie. 2010, S. 884

Bekanntmachung der Gemeinde Brüggen

7. Änderung des Bebauungsplanes Bra/8 a „Alster Straße“ Frühzeitige Unterrichtung der Öffentlichkeit gemäß § 3 Abs. 1 BauGB

Für die 7. Änderung des Bebauungsplanes Bra/8 a „Alster Straße“ der Gemeinde Brüggen wird die frühzeitige Unterrichtung der Öffentlichkeit gemäß § 3 Abs. 1 Baugesetzbuch (BauGB) durchgeführt.

Ziel der Änderung ist die Festsetzung einer zusätzlichen überbaubaren Fläche für die Errichtung eines Einfamilienhauses.

Der von der 7. Änderung des Bebauungsplanes Bra/8 a „Alster Straße“ betroffene räumliche Geltungsbereich ist aus dem nachstehend abgedruckten Kartenausschnitt ersichtlich.

Während der frühzeitigen Öffentlichkeitsbeteiligung werden die allgemeinen Ziele und Zwecke sowie die voraussichtlichen Auswirkungen der Planung dargelegt und erläutert. Dabei wird auch Gelegenheit zur Erörterung und Äußerung gegeben.

Zu diesem Zweck besteht in der Zeit vom

29.10.2010 bis einschließlich 30.11.2010

für jedermann Gelegenheit, die Entwurfsunterlagen beim Bauamt der Gemeinde Brüggen, Rathaus Brüggen, Zimmer 306 (Anbau), Klosterstraße 38, während der Dienststunden (montags bis freitags von 8.00 bis 12.30 Uhr und von 13.30 bis 16.00 Uhr außer freitags nachmittags) einzusehen.

Äußerungen zur Planung können während der Beteiligungsfrist schriftlich oder mündlich zur Niederschrift bei der oben genannten Dienststelle vorgebracht werden. Mit Ablauf des 30.11.2010 ist die frühzeitige Öffentlichkeitsbeteiligung für die 7. Änderung des Bebauungsplanes Bra/8 a „Alster Straße“ abgeschlossen.

Brüggen, den 07.10.2010

gez. Gottwald
Bürgermeister

Abl. Krs. Vie. 2010, S. 884



Gemeinde Brüggen
 Ortsteil Bracht

7. Änderung des Bebauungsplanes
 Bra/8 a „Alster Straße“

Bekanntmachung der Gemeinde Brüggen

Veröffentlichung der Mitglieder von Organen und Ausschüssen der Gemeinde Brüggen über ihre Mitgliedschaften nach § 17 Korruptionsbekämpfungsgesetz

Hinweis:

Die Gewähr für die Vollständigkeit/Richtigkeit der Angaben und Aktualisierung bei Veränderungen liegt bei dem bzw. der Meldepflichtigen.

Legende:

- 1) = ausgeübter Beruf
- 2) = Beraterverträge
- 3) = Mitgliedschaften in Aufsichtsräten und anderen Kontrollgremien im Sinne des § 125 Abs. 1 Satz 3 des Aktiengesetzes
- 4) = Mitgliedschaften in Organen von verselbstständigten Aufgabenbereichen in öffentlich rechtlicher oder privatrechtlicher Form der in § 1 Abs. 1 und Abs. 2 des Landesorganisationsgesetzes genannten Behörden und Einrichtungen
- 5) Mitgliedschaft in Organen sonstiger privatrechtlicher Unternehmen
- 6) Funktionen in Vereinen oder vergleichbaren Gremien

Baldus, Günter

- 1) Kraftfahrzeugmeister

Bauckhage, Jochen

- 1) Zollbeamter
- 6) Geschäftsführer Gemeindefortsportverband
stellv. Abteilungsleiter TuRa Brüggen Volleyball

Bauer, Berthold

- 4) Schiedsman im Schiedsrechtsbezirk Brüggen
- 6) Geschäftsführer Senioren Union Ortsverband Brüggen
Beisitzer CDU Ortsverband Brüggen

Bist, Andreas

- 1) Angestellter (Gruppenleiter) / Betriebsratsvorsitzender
- 4) Mitglied und stellv. Vorsitz im Aufsichtsrat der Altenheim Brüggen-Bracht GmbH
- 6) Vorsitzender FDP Ortsverband Brüggen
Beisitzer FDP Kreisverband Viersen
Stellv. Vorsitzender FDP-Fraktion im Gemeinderat Brüggen
Mitglied im Sprecherteam Pfarrgemeinderat St. Mariä Himmelfahrt Bracht

Bongartz, René

- 1) Angestellter Gesellschafter

Bonsels, Friedhelm

- 1) Rektor a.D.
- 4) Mitglied des Aufsichtsrates der Gemeindefortsport Brüggen GmbH
- 6) Aufsichtsrat des Europäischen Tier- und Naturschutz e.V

Brockes, Dietmar

- 1) Landtagsabgeordneter
- 4) Mitglied des Aufsichtsrates der NRW.INVEST GmbH
Mitglied des Aufsichtsrates der Wirtschaftsförderungsgesellschaft des Kreises Viersen
Mitglied der Verbandsversammlung Zweckverband Naturpark Schwalm Nette

- Mitglied der Verbandsversammlung Euregio Rhein-Maas-Nord
Mitglied im Beirat Tourismus NRW e.V.,
- 5) Mitglied der Vertreterversammlung der VoBa Brüggen-Nettetal eG
6) Vorsitzender des Dohlenvereins Brüggen-Bracht

Brockes, Heike

- 1) Sachbearbeiterin

Brückelmann, Hanna

- 1) Rentnerin

Buske, Silvia

- 1) Angestellte
6) Mitglied im Ortsverband der SPD Brüggen

Caris, Birgitt

- 1) Industriekauffrau

Caris, Günter

- 1) Angestellter
4) Mitglied im Aufsichtsrat der Altenheim Brüggen-Bracht GmbH
stellv. Mitglied im Aufsichtsrat der Gemeindewerke Brüggen GmbH
6) stellv. Vorsitzender des DRK Ortsvereins Brüggen e.V.

Coenen, Willi

- 1) Postbeamter i.R.
4) Mitglied im Aufsichtsrat der Gemeindewerke Brüggen GmbH
6) stellv. Vorsitzender SPD Ortsverband Brüggen
Mitglied in der Mitgliederversammlung des Trägerverein Jagd- und Naturkundemuseum Burg Brüggen e.V.

Crins, Dieter

- 1) Rentner

Cüsters, Hermann

- 1) Rentner

Danieli, Norbert

- 1) Diplom-Ingenieur

Dr. Rütten, Artur

- 1) Diplom Agraringenieur i.R.
4) stellv. Mitglied im Aufsichtsrat der Gemeindewerke Brüggen GmbH
6) Beisitzer im Vorstand des CDU Ortsverbandes Brüggen
Vorsitzender der CDU-Ratsfraktion Brüggen

Engels, Heinz-Dieter

- 1) ohne
6) Beisitzer des FDP Ortsverbandes Brüggen

Flöth, Monika

- 1) Stadtamtsinspektorin
4) Mitglied im Aufsichtsrat der Altenheim Brüggen-Bracht GmbH

Gellen, Frank

- 1) Polizeihauptkommissar
6) Vorsitzender des Pfarrgemeinderates St. Mariä Himmelfahrt Bracht
Vorsitzender des Fördervereins Burundi-Hilfe e.V.

Gerlich, Dagmar

- 1) ohne

Gersemann, Rolf

- 1) Angestellter / Geschäftsstellenleiter bei der Sparkasse Mönchengladbach
- 4) Mitglied des Aufsichtsrates der Altenheim Brüggen-Bracht GmbH
Stellv. Mitglied im Aufsichtsrat der Gemeindewerke Brüggen GmbH
- 6) Partei- und Fraktionsvorsitzender der AWB

Görtz, Armin

- 1) Auszubildender zum Erzieher

Görtz, Winfried

- 1) Architekt
- 4) Mitglied der Architektenkammer NRW
- 5) Mitglied im Bund katholischer Unternehmer

Gottwald, Gerhard

- 1) Bürgermeister
- 3) Mitglied im Verwaltungsbeirat der Gemeinnützigen Wohnungsgesellschaft für den Kreis Viersen AG
Mitglied des Kommunalbeirates RWE Rhein-Ruhr
- 4) Gesellschaftervertreter der Altenheim Brüggen-Bracht GmbH
Mitglied im Aufsichtsrat der Gemeindewerke Brüggen GmbH
Mitglied in der Gesellschafterversammlung der Wirtschaftsförderungsgesellschaft des Kreises Viersen GmbH
Mitglied im Aufsichtsrat der Wirtschaftsförderungsgesellschaft des Kreises Viersen GmbH
Mitglied im Regionalbeirat der Sparkasse Krefeld
Mitglied im Regionalbeirat des GVV
stellv. Vorstandsmitglied des Schwalmverbandes
- 6) Vorsitzender des Trägervereins Heimatmuseum Brachter Mühle e. V.
stellv. Vorsitzender des Trägervereins Jagd- und Naturkundemuseum Burg Brüggen e.V.
stellv. Vorsitzender des DRK-Kreisverbandes Viersen e. V.
Mitglied der Vertreterversammlung des Deutschen Jugendherbergswerkes
Protector des MGV Amicitia Bracht

Gottwald, Tim

- 1) kaufmännischer Angestellter
- 6) Kassierer des TG Brüggen e.V.

Hastenrath-Gerull, Mirja

- 1) Angestellte

Haut, Andreas

- 1) Prokurist
- 6) Schriftführer der St. Johannes-Bruderschaft Bracht

Hufschmidt, Dirk

- 1) Angestellter
- 4) Mitglied im Aufsichtsrat der Gemeindewerke Brüggen GmbH
- 6) Mitglied im Vorstand des FDP Ortsverbandes Brüggen
Schatzmeister des FDP Ortsverbandes Brüggen

Ingenrieth, Erik

- 1) Angestellter

Ingenrieth, Katharina

- 1) ohne
- 6) Beisitzerin der Jungen Union Brüggen

Jäger, Thomas

- 1) Diplom Verwaltungswirt
- 4) stellv. Mitglied im Aufsichtsrat der Altenheim Brüggen-Bracht GmbH

Jobst, Marlies

- 1) Rentnerin
- 6) 2. Schriftführerin VDK Ortsverband Brüggen

Klingen, Andreas

- 1) Sachbearbeiter Category Management

Klingen, Manfred

- 1) Geschäftsführer
- 4) stellv. Mitglied im Aufsichtsrat der Altenheim Brüggen-Bracht GmbH

Konowalsky, Thomas

- 1) Angestellter
- 6) Vorsitzender der UBW
Beisitzer der Brachter Wasserratten
Schriftführer des St. Martinvereins Alst

Krause, Werner

keine Angaben

Kriegers, André

- 1) Prokurist

Krosse, Dieter

keine Angaben

Lamers, Klaus

- 1) leitender Angestellter
- 6) Schießwart und Trainer bei Gut Schuss Brüggen e.V.
Brudermeister / Schießmeister St. Antonius Schützenbruderschaft Born
stellv. Vorsitzender Gemeindefortsportverband

Lankes, Dieter

- 1) Einzelhandelskaufmann
- 4) Vorsitzender des Aufsichtsrates der Gemeindefortsportwerke Brüggen GmbH
- 6) Kirchenvorstand in der Pfarrgemeinde St. Peter Born
Ehrevorsitzender der St. Antonius Bruderschaft Born 1655 e.V.
2. Vorsitzender des Fördervereins St. Peter Born

Lankes, Sonja

- 1) Servicekraft / Hauswirtschaft

Lehnen, Erich

- 1) Bäckermeister
- 4) Mitglied im Aufsichtsrat der Altenheim Brüggen-Bracht GmbH
Schiedsmann des Bezirkes Bracht
- 6) - Protektor des Tambourcorps Einigkeit Bracht
- Stellv. Vorsitzender des Trägervereins Heimatmuseum Brachter Mühle
- Obermeister der Bäckerinnung Viersen
- Vorsitzender des Prüfungsausschusses der Bäckerinnung Viersen
- Stellv. Vorsitzender des Meisterprüfungsausschusses der Handwerkskammer
Düsseldorf (Bäcker)
- Ausschussmitglied des Berufsbildungsausschusses des Landesinnungsverbandes Rheinland
- Jugendschöffe am Landgericht Krefeld

Lehwald, Otto

- 1) Pensionär
- 6) Notenwart / Vorstandsmitglied Amicitia Chor

Leihsa, Jürgen

- 1) Bauunternehmer

Lewark, Johannes

- 1) Bauunternehmer
- 5) Gesellschafter der Lewark und Leihsa GmbH & Co. KG

Liesenfeld, Herbert

- 1) selbstständiger Personalberater
- 6) Geschäftsführer des Fördervereins der katholischen Grundschule Born

Maibaum, Ulrich

- 1) Angestellter
- 6) Mitglied und Kassenprüfer des St. Martin Komitee Brüggen e.V.

Maubauch, Ulrike

- 1) Angestellte
- 6) Vorsitzende des Gesangvereins Wohlgemut Börholz
Mitglied im Betriebsrat der Altenheim Brüggen-Bracht GmbH

Mayer, Ingo

keine Angaben

Mertens, Heinz-Gerd

- 1) Landwirt
- 5) Anteilseigner der Raiffeisenwarengesellschaft Schwalm-Nette
- 6) Vorstandsmitglied der Jagdgenossenschaft Bracht
Vorstandsmitglied der Raiffeisenwarengesellschaft Schwalm-Nette eG

Mewißen, Dieter

- 1) Berufskraftfahrer

Michels, Willi

- 1) Rechtsanwalt
- 4) Mitglied im Aufsichtsrat der Altenheim Brüggen-Bracht GmbH
Mitglied im Betriebsausschuss des Kreises Viersen

Mory, Sandra

- 1) Diplom Sozialpädagogin

Müller, Hermann.Josef

- 1) Rentner

Müller, Inge

- 1) Angestellte

Müller, Thorsten

- 1) Angestellter

Mundfortz, Jochen

- 1) Finanzbeamter
- 6) Beisitzer des CDU Ortsverbandes Brüggen

Mundfortz, Martin

- 1) Geschäftsführer
- 5) Gesellschafter der Mundfortz Baustoffe GmbH
- 6) Vorsitzender der Jungen Union Brüggen

Nasarezewski, Dietmar

- 1) Kirchenverwaltungsamtsrat / stellv. Geschäftsführer
- 6) Geschäftsführer Tennisklub Blau Weiß Brüggen

Nasarezewski, Erwin

- 1) Pensionär

Nienhaus, Willi

- 1) ohne
- 6) Ehrenvorsitzender Sportverein Jungblut Born

Nisters, Michael

- 1) Student

Offermanns, Jürgen

- 1) Angestellter
- 4) Mitglied im Aufsichtsrat der Gemeindewerke Brüggen GmbH
Mitglied im Aufsichtsrat der Verkehrsgesellschaft Kreis Viersen
Mitglied der Gesellschafterversammlung der Verkehrsgesellschaft Kreis Viersen
- 6) stellv. Vorsitzender des CDU Ortsverbandes Brüggen

Offermanns, Marita

keine Angaben

Offermanns, Paul

keine Angaben

Optenplatz, Gottfried

- 1) Betriebsleiter
- 4) Mitglied des Aufsichtsrates der Gemeindewerke Brüggen GmbH
- 6) Fraktionsvorsitzender der SPD-Ratsfraktion
Beisitzer der Schützengesellschaft Börholz-Alst
Vorsitzender des FC Staubwolke Alst
Vorsitzender der Straßengemeinschaft Hochstraße
Beisitzer im Trägerverein Heimatmuseum Brächter Mühle

Peters, Sven

- 1) Stadtoberinspektor
- 6) Vorsitzender des SPD Ortsverbandes Brüggen

Platzer, Christoph

keine Angaben

Pollmanns, Ulrich

- 1) Geschäftsführer
- 6) Pressesprecher des FDP Kreisverbandes Viersen
Segellehrer des SG-Grenzland

Rantowski, Heinz

- 1) Amtsinspektor Bundeszollverwaltung
- 6) Hauptmann in der St. Nikolaus Bruderschaft
Kassenprüfer St. Martinsverein Brüggen
stellv. Kassierer des SPD Ortsverbandes Brüggen

Rode, Wilfried

- 1) Angestellter

Rösges, Bernd

- 1) Kaufmann und Hausverwalter
- 6) Abteilungsleiter Fußball TuRa Brüggen
Sportanlagenverwalter TuRa Brüggen

Rumi, Georg

- 1) Rentner
- 6) Schriftführer SPD Ortsverband Brüggen

Sadtkowski, Ilona

- 1) Lehrerin

Sadtkowski, Jürgen

- 1) Kirchenbeamter i.R.

Schmidt, Thomas

- 1) Polizeibeamter

Schmitz, Christian

- 1) kaufmännischer Angestellter

Schnitzler, Katharina

- 1) selbst. Unternehmerin

Schoeps, Heinz-Peter

- 1) ohne
- 4) Aufsichtsratsvorsitzender der Altenheim Brüggen-Bracht GmbH
Mitglied in der Verbandsversammlung des Niersverbandes
- 6) stellv. Geschäftsführer Amicitia-Chor Bracht
Beisitzer im Förderverein der TSF Bracht

Schoeps, Ruth

- 1) Fußpflegerin

Schraub, Peter

- 1) ohne
- 6) Geschäftsführer der AWB Brüggen

Schreinemachers, Anja

- 1) Erzieherin

Schreurs, Roland

- 1) Chemielaborant / Leiter Anwendungstechnik

Schrömbgens, Jürgen

- 1) ohne

Schrömges-vom Wege, Jutta

- 1) Hausfrau

Schütt, Albrecht

Keine Angaben

Schwan, Burkhard

- 1) Selbstständig

Siebert, Ulrich

- 1) Lehrer
- 5) Gesellschafter WISIWE I/II
- 6) Sprecher Bündnis 90 / Die Grünen

Spee, Michael

- 1) Schlosser
- 6) Löschzugführer der Freiwilligen Feuerwehr Brüggen, Zug Bracht

Stoffers, Helmut

- 1) Geschäftsführer
- 4) stellv. Vorsitzender des Aufsichtsrates der Gemeindewerke Brüggen GmbH
- 6) 1. Vorsitzender des Sportvereins „Jungblut 1910“ Born e.V.

Stoffers, Karl-Heinz

- 1) ohne
- 4) Mitglied im Aufsichtsrat der Altenheim Brüggen-Bracht GmbH
- 6) Vorstandsmitglied CDU Ortsverband Brüggen
Vorstandsmitglied / Schatzmeister Kreis Senioren-Union Viersen
Vorsitzender der Senioren-Union Ortsverband Brüggen

Stroetges, Johannes

- 1) Angestellter
- 4) stellv. Mitglied im Aufsichtsrat der Gemeindewerke Brüggen GmbH
- 6) Vorsitzender der St. Petrus- und St. Sebastianus Bruderschaft
Lüttelbracht – Genholt

Symons, Stephanie

- 1) Angestellte

Tappeßer-Hue, Silvia

- 1) Steuerfachgehilfin

Teberatz, Leo

keine Angaben

Terporten, Anni

- 1) ohne
- 4) Mitglied des Aufsichtsrates der Altenheim Brüggen-Bracht GmbH

Terporten, Heinz Willi

- 1) Landwirtschaftsmeister
- 6) 1. Vorsitzender Ortsbauernschaft Brüggen
1. Vorsitzender Jagdgenossenschaft Brüggen
2. Schriftführer MGV Laetitia Lüttelbracht
2. Kassierer Schießklub Lüttelbracht-Genholt
stellv. Ortslandwirt Brüggen-Bracht

Terstappen, Kira

- 1) wissenschaftliche Mitarbeiterin

Trienes, Udo

- 1) Hausmann

Tröger, Gaby

- 1) ohne
- 4) stellv. Mitglied im Aufsichtsrat der Gemeindewerke Brüggen GmbH

van de Fliertd, Helmut

- 1) ohne

Vath, Heinz

- 1) Rentner
- 6) Vorsitzender Ehrenabteilung der Freiwilligen Feuerwehr Brüggen
Zeugwart des Tambourkorps Bracht
Vorstandsmitglied der UBW-Bracht

Verkaar, Angelika

- 1) Angestellte
- 4) Mitglied des Aufsichtsrates der Altenheim Brüggen-Bracht GmbH
- 6) Vorstandsmitglied Bündnis 90 / Die Grünen Ortsverband Brüggen
Vorstandsmitglied Bündnis 90 / Die Grünen Kreisverband Viersen

Vits, Bernd

- 1) Angestellter
- 6) stellv. Schatzmeister bei TuRa Brüggen
stellv. Vorsitzender des CDU Ortsverbandes Brüggen

Vogt, Wilfried

- 1) ohne

Voigt, Joachim

- 1) Landwirt
- 4) stellv. Aufsichtsratsvorsitzender der Gemeindewerke Brüggen GmbH

Vossen, Hans

- 1) Rentner

Weiß, Johannes

- 1) Lehrer
- 6) Abteilungsleiter Schwimmen bei TuRa Brüggen
Schwimmtrainer bei TuRa Brüggen

Wende, Frank

- 1) Angestellter
- 6) Geschäftsführer Junge Union Ortsverband Brüggen

Woitzik, Gerald

- 1) Pensionär
- 4) Mitglied im Aufsichtsrat der Altenheim Brüggen-Bracht GmbH

Wolters, Christian

- 1) Studienrat
- 6) Hauptmann der St. Johannes Bruderschaft Bracht e.V.
Trainer / Betreuer beim TSF Bracht

Wolters, Claudia

- 1) Rechtsanwältin
- 4) Mitglied des Aufsichtsrates der Altenheim Brüggen-Bracht GmbH
- 6) Vorsitzende des CDU Ortsverbandes Brüggen
2. Vorsitzende der Frauen Union Brüggen
sellv. Fraktionsvorsitzende der CDU-Ratsfraktion Brüggen

Wolters, Ludwig

- 1) Angestellter

Wynen, Günter

- 1) Angestellter / Key Account Manager
- 6) Geschäftsführer der CDU Brüggen

Brüggen, 1. Oktober 2010

gez.
Gerhard Gottwald
Bürgermeister

Abl. Krs. Vie. 2010, S. 886

Bekanntmachung der Gemeinde Grefrath

Nachstehender Bekanntmachungstext wird hiermit im Auftrage der Bezirksregierung Düsseldorf öffentlich bekannt gemacht.

Der Bürgermeister
In Vertretung

Grefrath, den 07.10.2010

gez.: Dr. Räßel

Bekanntmachung

über die Auslegung von Karten und einem Erläuterungsbericht zur Festsetzung des Überschwemmungsgebietes der Nette

Mit ordnungsbehördlicher Verordnung vom 20.06.2007 hat die Bezirksregierung Düsseldorf die vorläufige Sicherung des Überschwemmungsgebiets der Nette im Regierungsbezirk Düsseldorf vorgenommen. Diese Verordnung wurde am 28.06.2007 im Amtsblatt für den Regierungsbezirk Düsseldorf veröffentlicht und trat am 06.07.2007 in Kraft.

Die vorläufige Sicherung des Überschwemmungsgebiets der Nette wurde für ein weiteres Jahr verlängert (Amtsblatt für den Regierungsbezirk Düsseldorf Nr. 25).

Die Bezirksregierung Düsseldorf beabsichtigt nun, das Überschwemmungsgebiet der Nette durch ordnungsbehördliche Verordnung festzusetzen.

Rechtsgrundlagen hierfür sind:

- der §§ 76 ff des Wasserhaushaltsgesetzes (WHG) in der Fassung der Bekanntmachung vom 31.07.2009 (BGBl. I S. 2585)
- der §§ 112, 136, 138, 161, 167 des Wassergesetzes für das Land Nordrhein-Westfalen (Landeswassergesetz – LWG) in der Fassung vom 25. Juni 1995 (GV NRW Seite 926/SGV NRW 77), zuletzt geändert durch Gesetz vom 16.03.2010 (GV NRW Seite 185)
- der §§ 12, 25, 27 bis 34 des Gesetzes über Aufbau und Befugnisse der Ordnungsbehörden (Ordnungsbehördengesetz – OBG) in der Fassung der Bekanntmachung vom 13. Mai 1980 (GV NRW Seite 528/SGV NRW 2060), zuletzt geändert durch Artikel 73 des Gesetzes vom 5. April 2005 (GV NRW Seite 274), sowie
- § 4 der Zuständigkeitsverordnung Umweltschutz (ZustVU) in Verbindung mit Ziffer 21.65 vom 11. Dezember 2007 (GV NRW 2007 Seite 662/SGV NRW 282, zuletzt geändert durch Verordnung vom 09.06.2009 (GV NRW Seite 337).

Die Öffentlichkeit ist über die vorgesehene Festsetzung von Überschwemmungsgebieten gemäß § 76 Absatz 4 WHG, § 112 Absatz 1 Satz 2 LWG in Verbindung mit § 73 Absatz 2-5 Verwaltungsverfahrensgesetz für das Land Nordrhein-Westfalen in der Fassung der Bekanntmachung vom 12. November 1999 (GV NRW Seite 602), zuletzt geändert durch Artikel 1 des Gesetzes vom 17. Dezember 2009 (GV NRW Seite 861) zu informieren. Ihr ist Gelegenheit zur Stellungnahme zu geben. Sie ist über die festgesetzten und vorläufig gesicherten Gebiete einschließlich der in ihnen geltenden Schutzbestimmungen sowie über die Maßnahmen zur Vermeidung von nachteiligen Hochwasserfolgen zu informieren.

Das Überschwemmungsgebiet der Nette erstreckt sich auf Flächen beiderseits der Nette in folgende Kommunen:

Stadt Nettetal

Stadt Viersen

Gemeinde Wachtendonk

Stadt Straelen

Gemeinde Grefrath

Gemeinde Schwalmtal

Die betroffenen Flächen und Grenzen des Überschwemmungsgebietes ergeben sich aus den Überschwemmungsgebietskarten im Maßstab 1 : 5.000.

Das Überschwemmungsgebiet der Nette ist in hellblauer Farbe dargestellt. Die Karte im Maßstab 1 : 25.000 dient der Übersicht.

Sie liegen in der Zeit vom 25.10. bis 26.11.2010 **einschließlich** während der Dienststunden, und zwar montags von 8:00 Uhr bis 13:00 Uhr und von 14:00 Uhr bis 17:00 Uhr, dienstags bis donnerstags von 8:00 Uhr bis 13:00

Uhr und von 14:00 Uhr bis 16:00 Uhr, freitags von 8:00 Uhr bis 12:30 Uhr, Bauamt der Gemeinde Grefrath, Rathaus Oedt, Johannes-Girmes-Str. 21, Zimmer 7, **zu jedermanns Einsicht aus**.

Jeder, dessen Belange durch das Vorhaben berührt werden, kann bis zwei Wochen nach Ablauf der o. g. Auslegungsfrist Einwendungen erheben.

Die Einwendungen sind bis spätestens **10.12.2010** schriftlich oder mündlich zur Niederschrift bei der o. g. Auslegungsstelle oder bei der Bezirksregierung Düsseldorf – Dezernat 54 – Cecilienallee 2 in 40474 Düsseldorf (**unter Angabe des Aktenzeichens: 54.03.02 – Nette**) zu erheben.

Die Erhebung einer fristgerechten Einwendung setzt voraus, dass aus der Einwendung zumindest der geltend gemachte Belang und die Art der Beeinträchtigung hervorgehen, die Einwendung unterschrieben und mit einem lesbaren Namen und Anschrift versehen ist. Einwendungen ohne diesen Mindestgehalt sind unbeachtlich. Mit Ablauf der Einwendungsfrist sind gemäß § 73 Absatz 4 Satz 3 VwVfG NRW alle Einwendungen ausgeschlossen, die nicht auf besonderen privatrechtlichen Titeln beruhen.

Die erhobenen Einwendungen werden bei der Bezirksregierung Düsseldorf geprüft.

Düsseldorf, den 30.09.2010

Bezirksregierung Düsseldorf
54.03.02 – Nette
Im Auftrag
gez. Schultenkämper

Abl. Krs. 2010, S. 896

Bekanntmachung der Gemeinde Grefrath

Kreis Viersen aus Viersen hat am 23.09.2010 beantragt, für das bisher nicht gebuchte, in der Gemarkung Grefrath liegende Grundstück

Gemarkung Grefrath, Flur 31, Flurstück 98, Straße, groß 322 m²

das Grundbuch anzulegen und den Antragsteller als Eigentümer einzutragen.

Dem Antrag wird entsprochen, wenn nicht Einwendungen Berechtigter innerhalb einer Frist von **einem Monat** - vom Tage der Veröffentlichung an gerechnet - beim Amtsgericht Kempen, Hessenring 43, 47906 Kempen, angemeldet und glaubhaft gemacht werden. Anderenfalls kann Ihr Recht bei der Anlegung nicht berücksichtigt werden.

Abl. Krs. Vie. 2010, S. 897

Bekanntmachung der Stadt Kempen

Flächennutzungsplan der Stadt Kempen - 46. Änderung

-Bergstraße- Stadtteil Tönisberg

hier: Genehmigung und Wirksamkeit gemäß § 6 BauGB

Die Bezirksregierung Düsseldorf hat die vom Rat der Stadt Kempen am 29.04.2010 beschlossene 46. Änderung des Flächennutzungsplans am 21.09.2010 genehmigt.

Die 46. Änderung des Flächennutzungsplans bezieht sich ausschließlich auf den Stadtteil Tönisberg und beinhaltet die Änderung der Darstellung „gemischte Baufläche“ in „Wohnbaufläche“.

Der Bereich der 46. Änderung des Flächennutzungsplans ist im beigefügten Kartenausschnitt kenntlich gemacht.

Die Erteilung der Genehmigung wird hiermit gemäß § 6 des Baugesetzbuches öffentlich bekannt gemacht.

Mit dieser Bekanntmachung wird die 46. Änderung des Flächennutzungsplans -Bergstraße- wirksam.

Die Flächennutzungsplanänderung wird mit der Begründung und der zusammenfassenden Erklärung ab sofort bei der Stadtverwaltung Kempen, Buttermarkt 1, Stadtplanungsamt, während der Dienststunden zu jedermanns Einsicht bereitgehalten.

Über den Inhalt der Flächennutzungsplanänderung, der Begründung sowie der zusammenfassenden Erklärung wird auf Verlangen Auskunft gegeben.

Hinweise:

1. Gemäß § 215 Abs. 1 BauGB sind unbeachtlich:
 - a) Eine nach § 214 Abs. 1 Satz 1 Nr. 1 bis 3 beachtliche Verletzung der dort bezeichneten Verfahrens- und Formvorschriften,
 - b) eine unter Berücksichtigung des § 214 Abs. 2 beachtliche Verletzung der Vorschriften über das Verhältnis des Bebauungsplans und des Flächennutzungsplans,
 - c) nach § 214 Abs. 3 Satz 2 beachtliche Mängel des Abwägungsvorgangs,wenn sie nicht innerhalb eines Jahres seit dieser Bekanntmachung schriftlich gegenüber der Stadt Kempen geltend gemacht worden sind. Der Sachverhalt, der die Verletzung oder den Mangel begründen soll, ist darzulegen.
2. Gemäß § 7 Abs. 6 der Gemeindeordnung für das Land Nordrhein-Westfalen (GO) kann eine Verletzung von Verfahrens- oder Formvorschriften der Gemeindeordnung beim Zustandekommen dieser Flächennutzungsplanänderung nach Ablauf

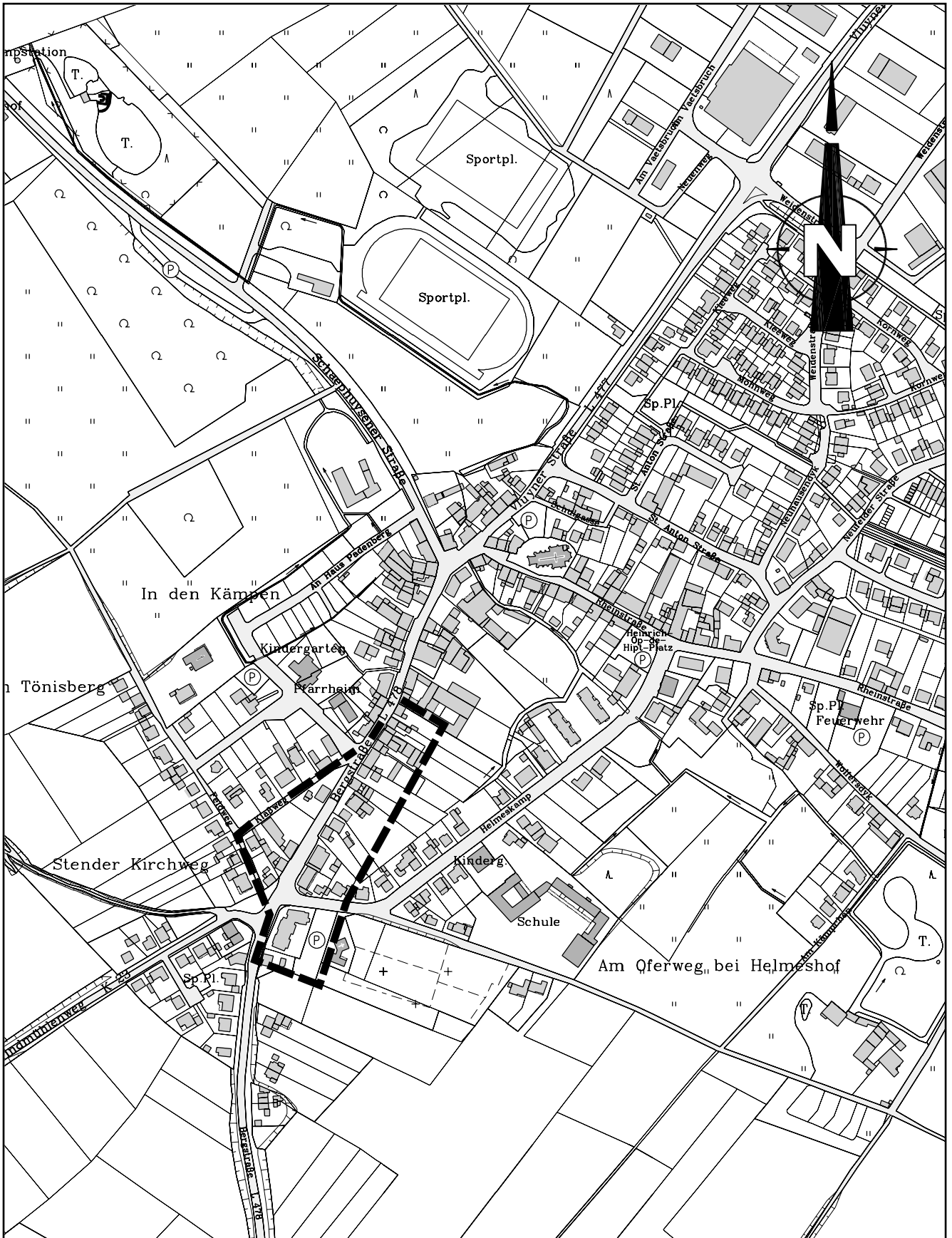
eines Jahres seit dieser Bekanntmachung nicht mehr geltend gemacht werden, es sei denn,

- a) eine vorgeschriebene Genehmigung fehlt oder ein vorgeschriebenes Anzeigeverfahren wurde nicht durchgeführt,
- b) die Flächennutzungsplanänderung ist nicht ordnungsgemäß öffentlich bekannt gemacht worden,
- c) der Bürgermeister hat den Ratsbeschluss vorher beanstandet oder
- d) der Form- oder Verfahrensmangel ist gegenüber der Stadt Kempen vorher gerügt und dabei die verletzte Rechtsvorschrift und die Tatsache bezeichnet worden, die den Mangel ergibt.


Kempen, den 29.09.2010

Der Bürgermeister
gez. Rübo

Abl. Krs. Vie. 2010, S. 898



Bereich der 46. Flächennutzungsplanänderung - Bergstraße -



Stadt Kempen -Planungsamt-



Bekanntmachung der Stadt Kempen

Kempen, den 13.10.2010

In Vertretung
gez. Kahl
Techn. Beigeordneter

Städtebauliches Rahmenkonzept „An der Kreuzkapelle“

Stadtteil Kempen

hier: (frühzeitige) Beteiligung der Öffentlichkeit gemäß § 3 Abs. 1 BauGB

Abl. Krs. Vie. 2010, S. 900

Mit dem städtebaulichen Rahmenkonzept soll die weitere bauliche Entwicklung auf den verbleibenden Frei- und Ackerflächen westlich der St. Töniser Straße innerhalb des Kempener Außenringes aufgezeigt werden. Dieser Bereich ist im beigefügten Kartenausschnitt kenntlich gemacht.

An dieser Planung soll die Öffentlichkeit gemäß § 3 Abs. 1 Baugesetzbuch (BauGB) frühzeitig beteiligt werden.

Die Ziele und Zwecke der Planung, sowie die voraussichtlichen Auswirkungen werden in einer öffentlichen Versammlung am

Dienstag, den 26.10.2010 um 19.00 Uhr,

**im Sitzungssaal des Rathauses , Buttermarkt 1,
2.Obergeschoss**

vorge stellt.

Darüber hinaus hängt der städtebauliche Entwurf bei der Stadtverwaltung Kempen, Buttermarkt 1, Stadtplanungsamt, in der Zeit vom

25.10.2010 bis einschließlich 26.11.2010

montags bis mittwochs

von 8.00 Uhr bis 12.30 Uhr

und

von 14.30 Uhr bis 16.00 Uhr

donnerstags

von 8.00 Uhr bis 12.30 Uhr

und

von 14.30 Uhr bis 18.00 Uhr

sowie freitags

von 8.00 Uhr bis 12.30 Uhr


öffentlich aus.

Während dieser Zeit besteht Gelegenheit, die Planung einzusehen und sich über die allgemeinen Ziele und Zwecke sowie die voraussichtlichen Auswirkungen der Planung zu informieren.

Es besteht Gelegenheit zur Äußerung und Erörterung. Anregungen können bei der vorgenannten Dienststelle auch schriftlich eingereicht oder zur Niederschrift abgegeben werden.



Bereich des Rahmenkonzeptes
 - An der Kreuzkapelle -



Stadt Kempen -Planungsamt-



Bekanntmachung der Stadt Nettetal

Widmung der Stichstraße Niedieckstraße im Stadtteil Lobberich

Der Rat der Stadt Nettetal hat in seiner Sitzung am 06. Oktober 2010 folgende Widmungsverfügung erlassen:

Gemäß § 6 des Straßen- und Wegegesetzes des Landes Nordrhein-Westfalen (StrWG NW) in der Fassung der Bekanntmachung vom 23.09.1995 (GV NW S. 1028/SGV NW 91) berichtigt GV NW 1996, S. 81 141, 216, 355, in der zurzeit geltenden Fassung, wird hiermit,

- als Gemeindestraße, bei der die Belange der Erschließung der anliegenden Grundstücke überwiegen (§ 3 Abs. 4 Ziffer 2 StrWG NW) dem Verkehr gewidmet:

Straße	Gemarkung	Flur	Flurstück
Niedieckstraße	Lobberich	3	1099, 1098, 1100 tlw., 1105 tlw., 1104 tlw.

Gemäß § 6 Abs. 1 StrWG NRW wird die Widmung hiermit öffentlich bekanntgemacht.

Die Bekanntgabe der Widmung gilt einen Tag nach Veröffentlichung im Amtsblatt Kreis Viersen als erfolgt.

Eine Karte mit der Darstellung der neu gewidmeten Straßen kann beim Fachbereich Stadtplanung, Doerkesplatz 11, Zimmer 327, während der Dienststunden, und zwar

montags bis donnerstags	von 8.30 Uhr bis 12.30 Uhr und von 14.00 Uhr bis 16.00 Uhr sowie
freitags	von 8.30 Uhr bis 12.00 Uhr

eingesehen werden.

Rechtsbehelfsbelehrung

Gegen die Widmung kann innerhalb eines Monats nach Bekanntgabe Klage erhoben werden.

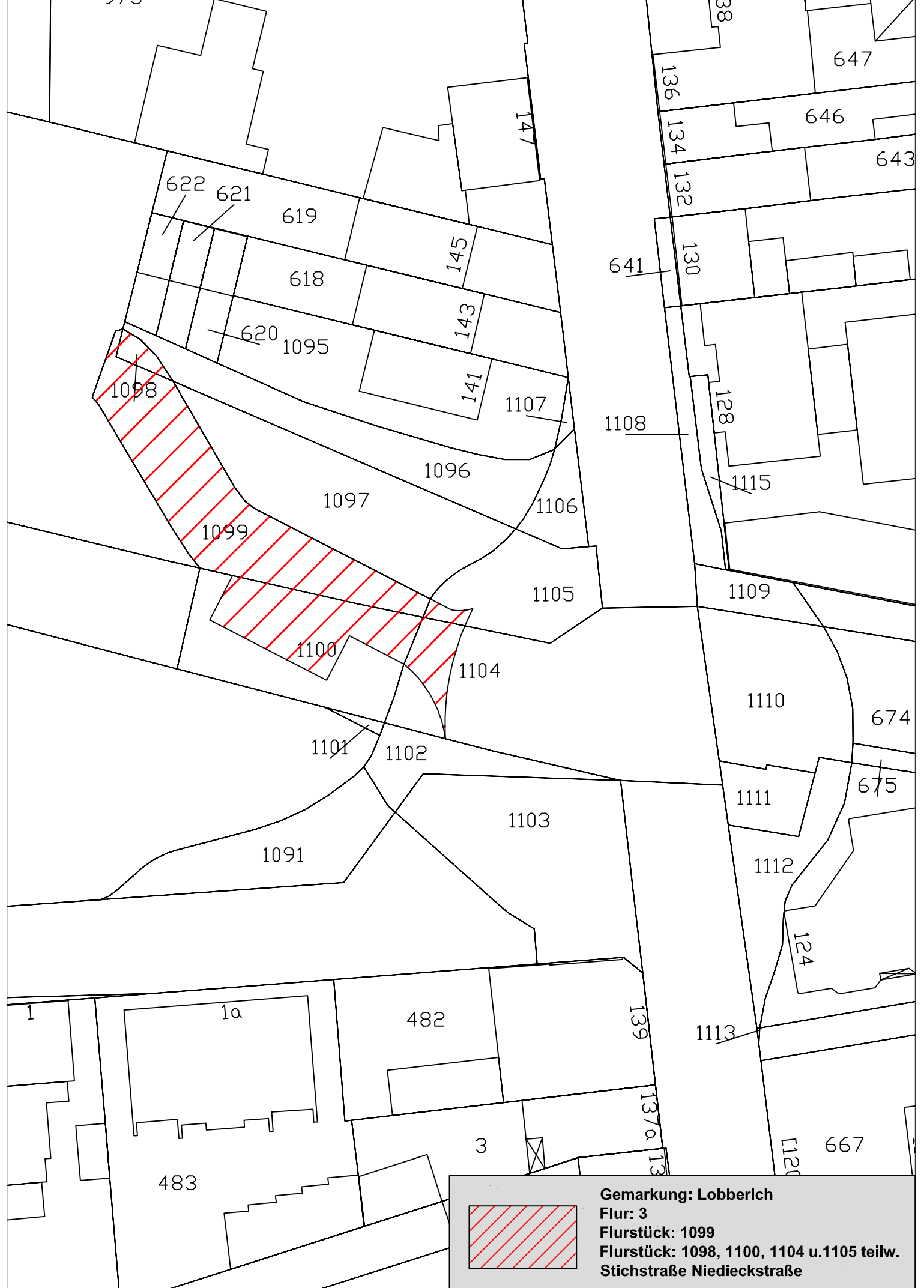
Die Klage ist beim Verwaltungsgericht Düsseldorf, Bastionstraße 39, 40213 Düsseldorf, schriftlich einzureichen oder zur Niederschrift des Urkundsbeamten der Geschäftsstelle zu erklären.

Wird die Frist durch das Verschulden eines Bevollmächtigten oder Vertreters versäumt, so wird dessen Verschulden dem Vertretenen zugerechnet.

Nettetal, den 12. Oktober 2010

Der Bürgermeister
In Vertretung
gez. Susanne Fritzsche
Technische Beigeordnete

Abl. Krs. Vie. 2010, S. 902



Bekanntmachung der Stadt Nettetal

Gemäß § 13 Absatz 4 der Satzung der Stadt Nettetal über die Benutzung der Friedhöfe und Bestattungseinrichtungen vom 02.06.2004 in der jeweils geltenden Fassung werden die unten aufgeführten Reihengräber auf dem städt. Friedhof in

Nettetal-Breyell, Feld II, Reihe 7 und 8

zur Wiederbelegung aufgerufen.

Pflegeberechtigte werden gebeten bis zum 10.01.2011 Grabsteine, Einfassungen, Pflanzen usw. zu entfernen. Andernfalls gehen diese Gegenstände in das Eigentum der Stadt über. Die Einebnung der Gräber erfolgt unverzüglich nach dem 10.01.2011.

Nettetal, den 06.10.2010

Nettebetrieb –Geschäftsbereich Tiefbau-
Die Betriebsleitung
Im Auftrag:
gez. Simons

Abl. Krs. Vie. 2010, S. 904

Feld II			
Reihe	Grab	Name	Ruhezeit-Ende
7	3	Braun, Margareta	12.05.2010
7	5	Kunze, Rudolf	25.10.2009
8	5	Krause, Agnes	01.04.2009
8	8	Wolters, Johannes	07.08.2009
8	9	Jansen, Wilhelm	14.08.2009

Bekanntmachung der Stadt Nettetal

Bekanntmachung

über die Auslegung von Karten und einem Erläuterungsbericht zur Festsetzung des Überschwemmungsgebietes der Nette

Mit ordnungsbehördlicher Verordnung vom 20.06.2007 hat die Bezirksregierung Düsseldorf die vorläufige Sicherung des Überschwemmungsgebietes der Nette im Regierungsbezirk Düsseldorf vorgenommen. Diese Verordnung wurde am 28.06.2007 im Amtsblatt für den Regierungsbezirk Düsseldorf veröffentlicht und trat am 06.07.2007 in Kraft.

Die vorläufige Sicherung des Überschwemmungsgebietes der Nette wurde für ein weiteres Jahr verlängert (Amtsblatt für den Regierungsbezirk Düsseldorf Nr. 25).

Die Bezirksregierung Düsseldorf beabsichtigt nun, das Überschwemmungsgebiet der Nette durch ordnungsbehördliche Verordnung festzusetzen.

Rechtsgrundlage hierfür sind:

- §§ 76 ff des Wasserhaushaltsgesetzes (WHG) in der Fassung der Bekanntmachung vom 31.07.2009 (BGBl. I S. 2585)
- §§ 112, 136, 138, 161, 167 des Wassergesetzes für das Land Nordrhein-Westfalen (Landeswassergesetz – LWG) in der Fassung vom 25. Juni 1995 (GV. NRW. S. 926/SGV NRW 77), zuletzt geändert durch Gesetz vom 16.03.2010 (GV. NRW. S. 185)
- der §§ 12, 25, 27 bis 34 des Gesetzes über Aufbau und Befugnisse der Ordnungsbehörden (Ordnungsbehördengesetz – OBG) in der Fassung der Bekanntmachung vom 13. Mai 1980 (GV. NRW. S. 528/SGV. NRW. 2060), zuletzt geändert durch Artikel 73 des Gesetzes vom 5. April 2005 (GV. NRW. S. 274), sowie
- § 4 der Zuständigkeitsverordnung Umweltschutz (ZustVU) in Verbindung mit Ziffer 21.65 vom 11. Dezember 2007 (GV. NRW. 2007 S. 662/SGV NRW 282), zuletzt geändert durch Verordnung vom 09.06.2009 (GV.NRW.S. 337).

Die Öffentlichkeit ist über die vorgesehene Festsetzung von Überschwemmungsgebieten gemäß § 76 Abs. 4 WHG, § 112 Abs. 1 Satz 2 LWG i. V. m. § 73 Abs. 2-5 Verwaltungsverfahrensgesetz für das Land Nordrhein-Westfalen in der Fassung der Bekanntmachung vom 12. November 1999 (GV. NRW. S. 602), zuletzt geändert durch Artikel 1 des Gesetzes vom 17. Dezember 2009 (GV. NRW. S. 861) zu informieren. Ihr ist Gelegenheit zur Stellungnahme zu gebe. Sie ist über die festgesetzten und vorläufig gesicherten Gebiete einschließlich der in ihnen geltenden Schutzbestimmungen sowie über die Maßnahmen zur Vermeidung von nachteiligen Hochwasserfolgen zu informieren.

Das Überschwemmungsgebiet der Nette erstreckt sich auf Flächen beiderseits der Nette in folgenden Kommunen:

Stadt Nettetal
Stadt Viersen
Gemeinde Wachtendonk
Stadt Straelen
Gemeinde Grefrath
Gemeinde Schwalmtal

Die betroffenen Flächen und Grenzen des Überschwemmungsgebietes ergeben sich aus den Überschwemmungsgebietskarten im Maßstab 1 : 5.000. Das Überschwemmungsgebiet der Nette ist in hellblauer Farbe dargestellt. Die Karte im Maßstab 1 : 25.000 dient der Übersicht.

Sie liegen in der Zeit

vom 29.10.2010 bis 29.11.2010 (**einschließlich**)

im nachfolgenden Verwaltungsgebäude der Stadt Nettetal **zu jedermanns Einsicht aus:**

Stadt Nettetal
Doerkesplatz 11
41334 Nettetal
Raum 327 im 2. OG

während der Dienststunden:

montags bis donnerstags von 8.30 Uhr bis 12.30 Uhr
und von 14.00 Uhr bis 16.00 Uhr sowie

freitags von 8.30 Uhr bis 12.00 Uhr

Ausgenommen: Montag 01.11.2010 (Allerheiligen).

Jeder, dessen Belange durch das Vorhaben berührt werden, kann bis zwei Wochen nach Ablauf der o.g. Auslegungsfrist Einwendungen erheben.

Die Einwendungen sind bis spätestens 14.12.2010 schriftlich oder mündlich zur Niederschrift bei der o.g. Auslegungsstelle oder bei der Bezirksregierung Düsseldorf – Dezernat 54 – Cecilienallee 2 in 40474 Düsseldorf (**unter Angabe des Aktenzeichens: 54.03.02 – Nette**) zu erheben.

Die Erhebung einer fristgerechten Einwendung setzt voraus, dass aus der Einwendung zumindest der geltend gemachte Belang und die Art der Beeinträchtigung hervorgehen, die Einwendung unterschrieben und mit einem lesbaren Namen und Anschrift versehen ist. Einwendungen ohne diesen Mindestgehalt sind unbeachtlich.

Mit Ablauf der Einwendungsfrist sind gemäß § 73 Abs. 4 Satz 3 VwVfG NRW alle Einwendungen ausgeschlossen, die nicht auf besonderen privatrechtlichen Titeln beruhen.

Die erhobenen Einwendungen werden bei der Bezirksregierung Düsseldorf geprüft.

Nettetal, den 12.10.2010

Der Bürgermeister
In Vertretung
gez. Susanne Fritzsche
Technische Beigeordnete

Abl. Krs. Vie. 2010, S. 905

Bekanntmachung der Gemeinde Schwalmtal

Bekanntmachung

über die Auslegung von Karten und einem Erläuterungsbericht zur Festsetzung des Überschwemmungsgebietes der Nette

Mit ordnungsbehördlicher Verordnung vom 20.06.2007 hat die Bezirksregierung Düsseldorf die vorläufige Sicherung des Überschwemmungsgebiets der Nette im Regierungsbezirk Düsseldorf vorgenommen. Diese Verordnung wurde am 28.06.2007 im Amtsblatt für den Regierungsbezirk Düsseldorf veröffentlicht und trat am 06.07.2007 in Kraft.

Die vorläufige Sicherung des Überschwemmungsgebiets der Nette wurde für ein weiteres Jahr verlängert (Amtsblatt für den Regierungsbezirk Düsseldorf Nr. 25).

Die Bezirksregierung Düsseldorf beabsichtigt nun, das Überschwemmungsgebiet der Nette durch ordnungsbehördliche Verordnung festzusetzen.

Rechtsgrundlage hierfür sind:

- §§ 76 ff des Wasserhaushaltsgesetzes (WHG) in der Fassung der Bekanntmachung vom 31.07.2009 (BGBl. I S. 2585)
- §§ 112, 136, 138, 161, 167 des Wassergesetzes für das Land Nordrhein-Westfalen (Landeswassergesetz – LWG) in der Fassung vom 25. Juni 1995 (GV NRW S. 926/SGV NRW 77), zuletzt geändert durch Gesetz vom 16.03.2010 (GV.NRW. S. 185)
- der §§ 12, 25, 27 bis 34 des Gesetzes über Aufbau und Befugnisse der Ordnungsbehörden (Ordnungsbehördengesetz – OBG) in der Fassung der Bekanntmachung vom 13. Mai 1980 (GV. NRW. S. 528/SGV. NRW. 2060), zuletzt geändert durch Artikel 73 des Gesetzes vom 5. April 2005 (GV. NRW. S. 274), sowie
- § 4 der Zuständigkeitsverordnung Umweltschutz (ZustVU) in Verbindung mit Ziffer 21.65 vom 11. Dezember 2007 (GV. NRW. 2007 S. 662/SGV NRW 282, zuletzt geändert durch Verordnung vom 09.06.2009 (GV.NRW.S. 337).

Die Öffentlichkeit ist über die vorgesehene Festsetzung von Überschwemmungsgebieten gemäß § 76 Abs. 4 WHG, § 112 Abs. 1 Satz 2 LWG i. V. m. § 73 Abs. 2-5 Verwaltungsverfahrensgesetz für das Land Nordrhein-Westfalen in der Fassung der Bekanntmachung vom 12. November 1999 (GV. NRW. S. 602), zuletzt geändert durch Artikel 1 des Gesetzes vom 17. Dezember 2009 (GV. NRW. S. 861)

zu informieren. Ihr ist Gelegenheit zur Stellungnahme zu geben. Sie ist über die festgesetzten und vorläufig gesicherten Gebiete einschließlich der in ihnen geltenden Schutzbestimmungen sowie über die Maßnahmen zur Vermeidung von nachteiligen Hochwasserfolgen zu informieren.

Das Überschwemmungsgebiet der Nette erstreckt sich auf Flächen beiderseits der Nette in folgende Kommunen:

Stadt Nettetal
Stadt Viersen
Gemeinde Wachtendonk
Stadt Straelen
Gemeinde Grefrath
Gemeinde Schwalmtal

Die betroffenen Flächen und Grenzen des Überschwemmungsgebietes ergeben sich aus den Überschwemmungskarten im Maßstab 1 : 5.000. Das Überschwemmungsgebiet der Nette ist in hellblauer Farbe dargestellt. Die Karte im Maßstab 1 : 25.000 dient der Übersicht.

Sie liegen in der Zeit vom 29.10.2010 bis 20.11.2010 **einschließlich** während der Dienststunden bei der Gemeinde Schwalmtal, Fachbereich Planung, Umwelt und Verkehr, Zimmer 209, Markt 20, 41366 Schwalmtal **zu jedermanns Einsicht aus**.

Jeder, dessen Belange durch das Vorhaben berührt werden, kann bis zwei Wochen nach Ablauf der o. g. Auslegungsfrist Einwendungen erheben.

Die Einwendungen sind bis spätestens 13.12.2010 schriftlich oder mündlich zur Niederschrift bei der o. g. Auslegungsstelle oder bei der Bezirksregierung Düsseldorf – Dezernat 54 – Cecilienalle 2 in 40474 Düsseldorf (**unter Angabe des Aktenzeichens: 54.03.02 – Nette**) zu erheben.

Die Erhebung einer fristgerechten Einwendung setzt voraus, dass aus der Einwendung zumindest der geltend gemachte Belang und die Art der Beeinträchtigung hervorgehen, die Einwendung unterschrieben und mit einem lesbaren Namen und Anschrift versehen ist. Einwendungen ohne diesen Mindestgehalt sind unbeachtlich.

Mit Ablauf der Einwendungsfrist sind gemäß § 73 Abs. 4 Satz 3 VwVfG NRW alle Einwendungen ausgeschlossen, die nicht auf besonderen privatrechtlichen Titeln beruhen.

Die erhobenen Einwendungen werden bei der Bezirksregierung Düsseldorf geprüft.

Düsseldorf, den 30.09.2010

Bezirksregierung Düsseldorf
54.03.02 – Nette
Im Auftrag
gez. Schultenkämper

Abl. Krs. Vie. 2010, S. 907

Bekanntmachung der Stadt Viersen

Vierzehnte Änderungssatzung zur Marktsatzung der Stadt Viersen vom 08.10.2010

Der Rat der Stadt Viersen hat aufgrund der §§ 7 und 8 der Gemeindeordnung für das Land Nordrhein-Westfalen (GO NRW) in der Fassung der Bekanntmachung vom 14. Juli 1994 (GV. NRW. S. 666/SGV. NRW. 2023), zuletzt geändert durch Gesetz vom 17. Dezember 2009 (GV. NRW. S. 950), und der §§ 67 und 68 der Gewerbeordnung (GewO) in der Fassung der Bekanntmachung vom 22.02.1999 (BGBl. I S. 202), zuletzt geändert durch Gesetz vom 29. Juli 2009 (BGBl. I S. 2258), in seiner Sitzung am 07.10.2010 folgende Satzung beschlossen:

Artikel I

Die Satzung über die Märkte in der Stadt Viersen vom 28.06.1985, zuletzt geändert durch Satzung vom 28.09.2006, wird wie folgt geändert:

1. In Abschnitt I – Wochenmärkte der Satzung über die Märkte der Stadt Viersen wird in § 7 der Absatz 6 eingefügt:

„(6) Der Marktteilnehmer hat Kabel und Schläuche auf der Marktfläche zur Vermeidung von Unfallgefahren und zur Herstellung von Barrierefreiheit abzusichern. Dies kann z. B. durch Abdecken mit Gummimatten oder Kabelbrücken geschehen. Die Verkehrssicherungspflicht diesbezüglich obliegt dem Marktteilnehmer.“

2. In Abschnitt III – Gemeinsame Bestimmungen der Satzung über die Märkte der Stadt Viersen werden in § 17 Absatz 1 die Ziffern 6 bis 11 in die Ziffern 7 bis 12 geändert sowie dann die Ziffer 6 wie folgt eingefügt:

„6. entgegen § 7 Abs. 6 die zu seinem Geschäft führenden Kabel und Schläuche nicht durch Gummimatten oder Kabelbrücken abdeckt,“

3. In Anlage I zur Marktsatzung, Kirmessen (Jahrmärkte) der Stadt Viersen wird in den Rubriken Marktplatz für den Stadtteil Viersen, Frühkirmes und Spätkirmes, jeweils der Text nach „Nr. 17 einschließlich“ ersatzlos gestrichen.

4. In Anlage I zur Marktsatzung, Kirmessen (Jahrmärkte) der Stadt Viersen wird in der Rubrik Marktplatz für den Stadtteil Süchteln, Herbstkirmes, der Text „einschließlich Hausnummer 77 (Einmündung Gebrandstraße) und 42“ ersetzt durch „bis Einmündung Hindenburgstraße“

Artikel II

Diese Änderungssatzung tritt am Tage nach ihrer Bekanntmachung in Kraft.

Bekanntmachungsanordnung:

Die vom Rat der Stadt Viersen am 07.10.2010 beschlossene Vierzehnte Änderungssatzung zur Marktsatzung der Stadt Viersen wird hiermit gemäß § 7 Abs. 4 und 5 der Gemeindeordnung in Verbindung mit § 4 der Bekanntmachungsverordnung und § 16 der Hauptsatzung der Stadt Viersen öffentlich bekannt gemacht.

Hinweis:

Die Verletzung von Verfahrens- und Formvorschriften der Gemeindeordnung für das Land Nordrhein-Westfalen kann gegen diese Satzung nach Ablauf eines Jahres seit ihrer Verkündung (öffentliche Bekanntmachung) nicht mehr geltend gemacht werden, es sei denn,

1. eine vorgeschriebene Genehmigung fehlt oder ein vorgeschriebenes Anzeigeverfahren wurde nicht durchgeführt,
2. diese Änderungssatzung ist nicht ordnungsgemäß öffentlich bekannt gemacht worden,
3. der Bürgermeister hat den Beschluss vorher beanstandet oder
4. der Form- und Verfahrensmangel ist gegenüber der Stadt Viersen vorher gerügt und dabei die verletzte Rechtsvorschrift und die Tatsache bezeichnet worden, die den Mangel ergibt.

Viersen, den 08.10.2010

gez.
Thönnessen
Bürgermeister

Abl. Krs. Vie. 2010, S. 909

Bekanntmachung der Stadt Viersen

Satzung der Stadt Viersen zur Abänderung der Fristen bei der Dichtheitsprüfung von privaten Abwasserleitungen gemäß § 61 a Abs. 3 bis 5 des Wassergesetzes für das Land Nordrhein-Westfalen (Landeswassergesetz-LWG-) vom 08.10.2010

Der Rat der Stadt Viersen hat aufgrund des § 7 der Gemeindeordnung für das Land Nordrhein-Westfalen (GO NRW) in der Fassung der Bekanntmachung vom 14. Juli 1994 (GV. NRW. S. 666/ SGV. NRW 2023), zuletzt geändert durch Gesetz vom 17. Dezember 2009 (GV. NRW. S. 950) in Verbindung mit den §§ 60, 61 des Gesetzes zur Ordnung des Wasserhaushaltes (Wasserhaushaltsgesetz-WHG) in der Fassung der Bekanntmachung vom 31. Juli 2009 (BGBl. I 2009, S. 2585), zuletzt geändert durch Gesetz vom 11. August 2010 (BGBl. I S. 1163), § 61 a Abs. 3 bis 5 des Wassergesetzes für das Land Nordrhein-Westfalen (Landeswassergesetz-LWG-) vom 25. Juni 1995 (GV. NRW. S. 926/ SGV. NRW. 77), zuletzt geändert durch Gesetz vom 16. März 2010 (GV. NRW. S. 185) in seiner Sitzung am 07.10.2010 folgende Satzung beschlossen:

§ 1 Regelung und Geltungsbereich

- (1) Diese Satzung regelt die zeitliche und inhaltliche Durchführung der Dichtheitsprüfung bestehender privater Abwasserleitungen nach § 61 a Landeswassergesetz (LWG).
- (2) Der räumliche Geltungsbereich dieser Satzung umfasst alle Grundstücke im Stadtgebiet, die leitungsgebunden an die öffentliche Abwasseranlage angeschlossen sind. Sie gilt auch für Grundstücke, auf denen Schmutzwasser in abflusslosen Gruben oder Kleinkläranlagen eingeleitet wird und die an die öffentliche Abwasseranlage als Abfuhrdienst angeschlossen sind.

§ 2 Umfang der Dichtheitsprüfungen und Pflichtige

- (1) Zur Durchführung der Dichtheitsprüfung ist der Eigentümer eines Grundstücks verpflichtet.
- (2) Dazu hat der Eigentümer im Erdreich oder unzugänglich verlegte Abwasserleitungen zum Sammeln oder Fortleiten von Schmutzwasser oder mit diesem vermischten Niederschlagswasser seines Grundstücks nach der Errichtung von Sachkundigen auf Dichtheit prüfen zu lassen (§ 61 a Abs. 3 Satz 1 LWG). Ausgenom-

men sind Abwasserleitungen zur getrennten Beseitigung von Niederschlagswasser und Leitungen, die in dichten Schutzrohren so verlegt sind, dass austretendes Abwasser aufgefangen und erkannt wird (§ 61 a Abs. 3 Satz 3 LWG).

- (3) Führen zu prüfende Abwasserleitungen auch über andere Grundstücke, so ist derjenige zur Dichtheitsprüfung auf dem anderen Grundstück verpflichtet, dessen Abwasser durchgeleitet wird. Eigentümer anderer Grundstücke, in denen diese Leitungen verlaufen, haben die Prüfung der Dichtheit und damit einhergehende Maßnahmen zu dulden (§ 61 a Abs. 3 Satz 2 LWG).

§ 3 Fristen

- (1) Bei bestehenden Abwasserleitungen muss die erste Dichtheitsprüfung bei einer Änderung, spätestens jedoch bis zum 31.12.2015 durchgeführt werden (§ 61 a Abs. 4 LWG).
- (2) Für die in der Anlage zu dieser Satzung aufgeführten Grundstücke werden in der Anlage für die erste Dichtheitsprüfung von § 61 a Absatz 4 LWG abweichende Fristen festgelegt. Die Anlage ist Bestandteil dieser Satzung. Abweichende Fristen werden für folgende Grundstücke festgelegt:
 - Grundstücke in Gebieten, für die Sanierungsmaßnahmen an öffentlichen Abwasseranlagen in einem Abwasserbeseitigungskonzept (ABK) oder Kanalsanierungskonzept festgelegt sind (§ 61 a Abs. 5 Satz 1, Ziffer 1) - siehe Anlage: Spalte „ABK“,
 - Grundstücke in Gebieten, in welchen die Stadt die Kanalisation im Rahmen der Selbstüberwachungsverpflichtung nach § 61 LWG überprüft (§ 61 a Abs. 5 Satz 1, Ziffer 2) - siehe Anlage: Spalte „SüwVKan“,
 - Grundstücke in Wasserschutzgebieten, soweit deren Abwasserleitungen
 1. zur Fortleitung industriellen oder gewerblichen Abwassers dienen und vor dem 1. Januar 1990 errichtet wurden oder
 2. zur Fortleitung häuslichen Abwassers dienen und vor dem 1. Januar 1965 errichtet wurden (§ 61 a Abs. 5 Satz 2) - siehe Anlage: Spalte „WSG“.

§ 4 Durchführung und Nachweis der Dichtheitsprüfung

- (1) Dichtheitsprüfungen dürfen ausschließlich von Sachkundigen nach

näherer Bestimmung des § 61 a Abs. 6 Satz 1 LWG durchgeführt werden. Die Dichtheitsprüfungen haben nach den jeweils geltenden Regeln der Technik zu erfolgen. Die Methode der Dichtheitsprüfungen (Druckprüfung mit Wasser oder Luft, TV-Untersuchung) bestimmt der die Prüfungen vornehmende Sachkundige. Die Methode muss geeignet sein, den Zustand der Abwasserleitung zweifelsfrei zu bestimmen.

2. diese Satzung ist nicht ordnungsgemäß öffentlich bekannt gemacht worden,
3. der Bürgermeister hat den Beschluss vorher beanstandet oder
4. der Form- und Verfahrensmangel ist gegenüber der Stadt Viersen vorher gerügt und dabei die verletzte Rechtsvorschrift und die Tatsache bezeichnet worden, die den Mangel ergibt.

Viersen, den 08.10.2010

- (2) Über das Ergebnis der Dichtheitsprüfung ist eine Bescheinigung zu fertigen (§ 61 a Abs. 3 Satz 4 LWG). Die Bescheinigung ist vom Grundstückseigentümer aufzubewahren und der Stadt auf Verlangen vorzulegen (§ 61 a Abs. 3 Satz 5 LWG).

gez.
T h ö n n e s s e n
Bürgermeister

Abl. Krs. Vie. 2010, S. 910

§ 5 Beratung von Grundstückseigentümern

Die Stadt ist nach § 61 a Abs. 5 Satz 4 LWG verpflichtet, die Grundstückseigentümer über die Durchführung der Dichtheitsprüfung zu unterrichten und zu beraten. Zur Erfüllung dieser Aufgabe bedient sich die Stadt der Niederrheinwerke Viersen GmbH.

§ 6 Inkrafttreten der Satzung

Diese Satzung tritt am 01.11.2010 in Kraft.

Bekanntmachungsanordnung:

Die vom Rat der Stadt Viersen am 07.10.2010 beschlossene Satzung der Stadt Viersen zur Abänderung der Fristen bei der Dichtheitsprüfung von privaten Abwasserleitungen gemäß § 61 a Abs. 3 bis 5 des Wassergesetzes für das Land Nordrhein-Westfalen (Landeswassergesetz-LWG-) wird hiermit gemäß § 7 Abs. 4 und 5 der Gemeindeordnung in Verbindung mit § 4 der Bekanntmachungsverordnung und § 16 der Hauptsatzung der Stadt Viersen öffentlich bekannt gemacht.

Hinweis:

Die Verletzung von Verfahrens- und Formvorschriften der Gemeindeordnung für das Land Nordrhein-Westfalen kann gegen diese Satzung nach Ablauf eines Jahres seit ihrer Verkündung (öffentliche Bekanntmachung) nicht mehr geltend gemacht werden, es sei denn,

1. eine vorgeschriebene Genehmigung fehlt oder ein vorgeschriebenes Anzeigeverfahren wurde nicht durchgeführt,

Anlage gemäß § 3 der Satzung der Stadt Viersen zur Abänderung der Fristen bei der Dichtheitsprüfung von privaten Abwasserleitungen gemäß § 61 a Abs. 3 bis 5 des Wassergesetzes für das Land Nordrhein-Westfalen (Landeswassergesetz - LWG -)

Abkürzungen:

SüwVKan = Selbstüberwachungsverordnung Kanal

WSG = Wasserschutzgebiet

ABK = Abwasserbeseitigungskonzept

F.-Gebiet = Fristengebiet

Soweit Fristen mit einem Sternchen gekennzeichnet sind, gilt die Frist nur für Abwasserleitungen, die

- zur Fortleitung industriellen oder gewerblichen Abwassers dienen und vor dem 1. Januar 1990 errichtet wurden oder

- zur Fortleitung häuslichen Abwassers dienen und vor dem 1. Januar 1965 errichtet wurden.

Wurden die Abwasserleitungen später errichtet, ist die Frist bis zu der die Dichtheitsprüfung durchzuführen ist, der 31.12.2015 (§ 3 der Satzung).

PLZ	Ort / Ortsteil	Strasse	Hs.-Nr.	SüwVKan	WSG	ABK	F.-Geb.	Frist
41747	Viersen	Aachener Weg	alle		X		5	30.09.2015
41749	Süchteln	Abteistr.	alle	X			9	31.12.2023
41751	Dülken/Boisheim	Ackerstr.	alle	X			6	31.12.2016
41747	Viersen	Adalbert-Stifter-Str.	alle	X			7	31.12.2019
41751	Dülken/Boisheim	Adlerstr.	alle	X			6	31.12.2016
41748	Viersen	Adriansweg	alle	X			7	31.12.2019
41748	Viersen	Agnes-Neef-Winz-Platz	alle	X			7	31.12.2019
41751	Dülken/Boisheim	Agnesstr.	alle	X	X		2	31.12.2013
41748	Viersen	Agnes-van-Brakel-Str.	alle		X		4	30.09.2015
41751	Dülken/Boisheim	Ahornweg	alle	X			6	31.12.2016
41751	Dülken/Boisheim	Albert-Einstein-Str.	1, 1 a, 2, 4-6, 12-18	X			2	31.12.2013
41751	Dülken/Boisheim	Albert-Einstein-Str.	3, 7-11, 20-Ende	X	X		2	31.12.2013
41747	Viersen	Albert-Schweitzer-Str.	alle	X			7	31.12.2019
41751	Dülken/Boisheim	Albertstr.	alle	X		X	6	30.06.2012
41748	Viersen	Alsenstr.	alle	X			7	31.12.2019
41751	Dülken/Boisheim	Alt-Breyeller-Weg	alle	X	X		3	31.12.2013
41751	Dülken/Boisheim	Altdorfer Str.	alle	X			6	31.12.2016
41748	Viersen	Alte Bachstr.	alle	X			7	31.12.2019
41748	Viersen	Alte Bruchstr.	alle	X			7	31.12.2019
41747	Viersen	Alte Süchtelner Landstr.	alle	X			7	31.12.2019
41751	Dülken/Boisheim	Alter Markt	alle	X			6	31.12.2016
41748	Viersen	Am Alsbach	alle	X			7	31.12.2019
41747	Viersen	Am Alten Gymnasium	alle	X			7	31.12.2019
41748	Viersen	Am Alten Nordkanal	alle	X			7	31.12.2019
41751	Dülken/Boisheim	Am Alten Rathaus	alle	X	X		2	31.12.2013
41751	Dülken/Boisheim	Am Bahnhof	alle	X			6	31.12.2016
41747	Viersen	Am Berghof	alle		X		5	30.09.2015
41747	Viersen	Am Blauen Stein	alle	X			7	31.12.2019
41751	Dülken/Boisheim	Am Bongert	alle	X	X		3	31.12.2013
41748	Viersen	Am Bruxbaum	alle		X		4	30.09.2015
41747	Viersen	Am Buschfeld	alle	X			7	31.12.2019
41751	Dülken/Boisheim	Am Castellchen	alle	X	X		2	31.12.2013
41751	Dülken/Boisheim	Am Drouvenhof	alle	X	X		2	31.12.2013
41751	Dülken/Boisheim	Am Engerend	alle	X	X		2	31.12.2013
41751	Dülken/Boisheim	Am Hang	alle	X	X		2	31.12.2013
41748	Viersen	Am Haskamp	alle	X			7	31.12.2019
41748	Viersen	Am Haskamp	alle	X			7	31.12.2019
41749	Süchteln	Am Irmgardisstift	alle	X			8	31.12.2021
41748	Viersen	Am Jostenbaum	alle	X			7	31.12.2019
41748	Viersen	Am Kettbaum	alle	X			7	31.12.2019
41747	Viersen	Am Kloster	alle	X			7	31.12.2019
41747	Viersen	Am Klosterweiher	alle	X			7	31.12.2019
41749	Süchteln	Am Kreuz	alle	X			8	31.12.2021
41748	Viersen	Am Kronenfeld	alle	X			7	31.12.2019
41749	Süchteln	Am Lunapark	alle	X			8	31.12.2021
41747	Viersen	Am Lützenberg	alle		X		5	30.09.2015
41749	Süchteln	Am Nachtigallenwäldchen	alle	X			8	31.12.2021
41751	Dülken/Boisheim	Am Nettebruch	alle	X	X		2	31.12.2013
41751	Dülken/Boisheim	Am Neumarkt	alle	X			6	31.12.2016
41747	Viersen	Am Niersverband	alle	X			7	31.12.2019
41748	Viersen	Am Petzenhof	alle	X			7	31.12.2019
41751	Dülken/Boisheim	Am Röttchen	alle	X	X		2	31.12.2013
41748	Viersen	Am Sandhof	alle	X			7	31.12.2019
41748	Viersen	Am Schluff	alle	X			7	31.12.2019
41749	Süchteln	Am Schönblick	alle	X			8	31.12.2021
41751	Dülken/Boisheim	Am Schoteshof	alle	X			6	31.12.2016
41749	Süchteln	Am Spuekpäschen	alle	X			8	31.12.2021

PLZ	Ort / Ortsteil	Strasse	Hs.-Nr.	SüwVKan	WSG	ABK	F.-Geb.	Frist
41748	Viersen	Am Steinkreis	alle	X			7	31.12.2019
41748	Viersen	Am Treidelpfad	alle	X			7	31.12.2019
41749	Süchteln	Am Wasserwerk	alle	X			9	31.12.2023
41751	Dülken/Boisheim	Amerner Weg	alle	X	X		2	31.12.2013
41749	Süchteln	Amrather Weg	alle				8	31.12.2021
41749	Süchteln	Amselweg	alle	X			8	31.12.2021
41748	Viersen	An den Heistern	alle		X		5	30.09.2015
41748	Viersen	An den Herreneichen	alle	X			7	31.12.2019
41747	Viersen	An den Schwarzen Pfählen	alle	X			7	31.12.2019
41749	Süchteln	An der Bahn	alle	X			9	31.12.2023
41749	Süchteln	An der Bleiche	alle	X			9	31.12.2023
41747	Viersen	An der Eisernen Hand	alle	X			7	31.12.2019
41748	Viersen	An der Greit	alle	X			7	31.12.2019
41751	Dülken/Boisheim	An der Hees	alle	X	X		1	30.06.2012
41751	Dülken/Boisheim	An der Henkenmühle	alle	X	X		2	31.12.2013
41749	Süchteln	An der Holzmühle	alle	X			9	31.12.2023
41747	Viersen	An der Josefskirche	alle	X		X	7	30.06.2012
41747	Viersen	An der Kaisermühle	alle	X			7	31.12.2019
41749	Süchteln	An der Niersbrücke	alle				9	31.12.2015
41751	Dülken/Boisheim	An der Weuthenmühle	alle		X		3	31.12.2013
41749	Süchteln	An Pantaleon	alle	X			9	31.12.2023
41751	Dülken/Boisheim	An St. Peter	alle	X	X		3	31.12.2013
41751	Dülken/Boisheim	An St. Ulrich	alle	X	X		1	30.06.2012
41749	Süchteln	Andreasstr.	alle	X			9	31.12.2023
41751	Dülken/Boisheim	Annastr.	alle	X	X		2	31.12.2013
41749	Süchteln	Anne-Frank-Str.	alle	X			9	31.12.2023
41749	Süchteln	Anrather Str.	alle				9	31.12.2015
41749	Süchteln	Antoniusweg	alle	X			9	31.12.2023
41748	Viersen	Antwerpener Platz	alle	X			7	31.12.2019
41749	Süchteln	Äquatorweg	alle	X			8	31.12.2021
41751	Dülken/Boisheim	Arnoldstr.	alle außer Nr. 2	X	X		2	31.12.2013
41751	Dülken/Boisheim	Arnoldstr.	2	X			2	31.12.2013
41749	Süchteln	Auf dem Baer	alle	X			9	31.12.2023
41751	Dülken/Boisheim	Auf dem Kamp	alle	X	X		3	31.12.2013
41749	Süchteln	Auf der Heide	alle	X			8	31.12.2021
41751	Dülken/Boisheim	Augustastr.	alle	X	X		2	31.12.2013
41751	Dülken/Boisheim	Azaleenweg	alle	X	X		3	31.12.2013
41747	Viersen	Bachstr.	alle	X			7	31.12.2019
41747	Viersen	Bahnhofplatz	alle	X			7	31.12.2019
41747	Viersen	Bahnhofstr.	alle	X			7	31.12.2019
41749	Süchteln	Balbinastr.	alle	X			9	31.12.2023
41749	Süchteln	Barbarastr.	alle	X			8	31.12.2021
41749	Süchteln	Barionstr.	alle	X			8	31.12.2021
41751	Dülken/Boisheim	Bäumgeshofer Weg	alle	X	X		1	30.06.2012
41748	Viersen	Bebericher Str.	259, 337, 341, 343, 345				7	31.12.2015
41748	Viersen	Bebericher Str.	alle außer 259, 337, 341, 343, 345	X			7	31.12.2019
41748	Viersen	Beckersweg	1 - 51	X			7	31.12.2019
41748	Viersen	Beckersweg	263, 265, 282				7	31.12.2015
41749	Süchteln	Beckstr.	alle	X			9	31.12.2023
41749	Süchteln	Beethovenstr.	alle	X			8	31.12.2021
41749	Süchteln	Befreiungsstr.	alle	X			9	31.12.2023
41747	Viersen	Beghinhof	alle	X			7	31.12.2019
41747	Viersen	Bendstr.	alle	X			7	31.12.2019
41749	Süchteln	Bergstr.	alle	X			8	31.12.2021
41748	Viersen	Berliner Höhe	alle	X			7	31.12.2019
41751	Dülken/Boisheim	Bielenweg	alle	X			6	31.12.2016
41751	Dülken/Boisheim	Birkenweg	2, 4, 4 a, 6	X	X		1	30.06.2012

PLZ	Ort / Ortsteil	Strasse	Hs.-Nr.	SüwVKan	WSG	ABK	F.-Geb.	Frist
41751	Dülken/Boisheim	Birkenweg	alle außer 2, 4, 4 a, 6	X			6	31.12.2016
41747	Viersen	Bismarckstr.	alle	X			7	31.12.2019
41751	Dülken/Boisheim	Bistard	alle außer 98, 100, 100 a, 102, 104, 106, 108	X	X		2	31.12.2013
41751	Dülken/Boisheim	Bistard	98, 100, 100 a, 102, 104, 106, 108	X			2	31.12.2013
41751	Dülken/Boisheim	Blauensteinstr.	alle	X			6	31.12.2016
41751	Dülken/Boisheim	Bleichpfad	alle	X	X		2	31.12.2013
41747	Viersen	Bleichstr.	alle	X			7	31.12.2019
41749	Süchteln	Blumenstr.	alle	X			9	31.12.2023
41748	Viersen	Bockerter Busch	1	X			7	31.12.2019
41748	Viersen	Bockerter Str.	alle außer 2	X			7	31.12.2019
41748	Viersen	Bockerter Str.	2		X		7	30.09.2015
41751	Dülken/Boisheim	Bodelschwingh Str.	10 - 74	X	X		1	30.06.2012
41751	Dülken/Boisheim	Bodelschwingh Str.	75 - 149, ungerade Hs.-Nrn.	X			1	30.06.2012
41751	Dülken/Boisheim	Bodelschwingh Str.	76 - 144, gerade Hs.-Nrn.	X	X		1	30.06.2012
41751	Dülken/Boisheim	Bodelschwingh Str.	150 - 220, beide Seiten	X			1	30.06.2012
41751	Dülken/Boisheim	Bodelschwingh Str.	221, 221 a, 223, 225, 227, 228 a, 229 bis Ende	X	X		1	30.06.2012
41751	Dülken/Boisheim	Bodelschwingh Str.	222, 224, 226, 228	X			1	30.06.2012
41751	Dülken/Boisheim	Boisheimer Str.	alle	X	X		2	31.12.2013
41749	Süchteln	Boisheimer Weg	alle				8	31.12.2015
41751	Dülken/Boisheim	Bonesender Str.	alle		X		3	30.09.2015
41749	Süchteln	Bongardstr.	alle	X			8	31.12.2021
41751	Dülken/Boisheim	Börsenstr.	alle	X			6	31.12.2016
41751	Dülken/Boisheim	Brabanter Str.	80 - 94, 96, 98, 98 a, 98 b, 100, 102, 103, 104, 106, 196, 200, 200 a, 202, 204, 475	X			2	31.12.2013
41751	Dülken/Boisheim	Brabanter Str.	95, 97, 99, 101, 101 a, 105, 106 a - 196, 199, 201, 203, 203 a, 205	X	X		2	31.12.2013
41749	Süchteln	Brahmsstr.	alle	X			8	31.12.2021
41751	Dülken/Boisheim	Brandenburger Str.	alle	X	X		2	31.12.2013
41747	Viersen	Brasselstr.	alle	X			7	31.12.2019
41751	Dülken/Boisheim	Breslauer Str.	alle	X	X		2	31.12.2013
41751	Dülken/Boisheim	Brochenweg	alle	X	X		2	31.12.2013
41749	Süchteln	Bruchstr.	alle	X			9	31.12.2015
41751	Dülken/Boisheim	Bruchweg	alle	X	X		2	31.12.2013
41749	Süchteln	Brucknerstr.	alle	X			8	31.12.2021
41751	Dülken/Boisheim	Brüggener Str.	alle	X	X		3	31.12.2013
41748	Viersen	Brungskamp	alle		X		4	30.09.2015
41748	Viersen	Brunnenstr.	alle		X		4	30.09.2015
41747	Viersen	Brüsseler Allee	alle	X			7	31.12.2019
41751	Dülken/Boisheim	Buchenweg	alle	X			6	31.12.2016
41751	Dülken/Boisheim	Bücklersstr.	1 - 5, 7, 9, 11, 13, 13 a	X	X		2	31.12.2013
41751	Dülken/Boisheim	Bücklersstr.	6, 8, 10, 12, 14 - Ende	X			6	31.12.2016
41747	Viersen	Bunsenstr.	alle	X			7	31.12.2019
41751	Dülken/Boisheim	Burgacker	alle	X	X		1	30.06.2012
41751	Dülken/Boisheim	Bürgermeister-Voss-Allee	alle	X	X		1	30.06.2012
41747	Viersen	Burgstr.	alle	X			7	31.12.2019
41751	Dülken/Boisheim	Buscher Weg	alle	X	X		1	30.06.2012
41748	Viersen	Büssefeld	alle	X			7	31.12.2019
41749	Süchteln	Butschenweg	alle	X			9	31.12.2023
41751	Dülken/Boisheim	Cäcilienstr.	alle	X	X		2	31.12.2013
41751	Dülken/Boisheim	Cap Horn	alle	X			6	31.12.2016
41747	Viersen	Carl-Sonnenschein-Hof	alle	X			7	31.12.2019
41747	Viersen	Carl-von-Ossietzky-Str.	alle	X		X	7	30.06.2012
41751	Dülken/Boisheim	Chemiestr.	alle	X	X		1	30.06.2012

PLZ	Ort / Ortsteil	Strasse	Hs.-Nr.	SüwVKan	WSG	ABK	F.-Geb.	Frist
41751	Dülken/Boisheim	Chemnitzer Str.	alle	X	X		2	31.12.2013
41751	Dülken/Boisheim	Christiane-Horn-Weg	alle	X	X		1	30.06.2012
41749	Süchteln	Clörather Mühle	alle				8	31.12.2015
41748	Viersen	Clörather Str.	alle	X			7	31.12.2019
41748	Viersen	Clörather Weg	1 - 5	X			7	31.12.2015
41748	Viersen	Clörather Weg	6 - 25	X			7	31.12.2019
41751	Dülken/Boisheim	Corneliusstr.	alle	X			6	31.12.2016
41751	Dülken/Boisheim	Cranachstr.	alle	X	X		1	30.06.2012
41748	Viersen	Dachsweg	alle	X			7	31.12.2019
41751	Dülken/Boisheim	Dammstr.	alle	X	X		2	31.12.2013
41747	Viersen	Dammweg	alle	X			7	31.12.2019
41751	Dülken/Boisheim	Daniel-P.-Norman-Ring	alle	X	X		1	30.06.2012
41751	Dülken/Boisheim	Danziger Str.	alle	X	X		2	31.12.2013
41749	Süchteln	De Hött	alle	X			9	31.12.2023
41747	Viersen	Dechant-Frenken-Platz	alle	X			7	31.12.2019
41748	Viersen	Dechant-Stroux-Str.	alle	X			7	31.12.2019
41751	Dülken/Boisheim	Deckershof	alle	X	X		3	31.12.2013
41747	Viersen	Diergardtplatz	alle	X			7	31.12.2019
41747	Viersen	Dieselstr.	alle	X			7	31.12.2019
41751	Dülken/Boisheim	Dilkrather Str.	alle	X	X		3	31.12.2013
41748	Viersen	Dinsingstr.	alle	X			7	31.12.2019
41751	Dülken/Boisheim	Doergensstr.	alle	X	X		2	31.12.2013
41751	Dülken/Boisheim	Dohlenweg	alle	X	X		1	30.06.2012
41751	Dülken/Boisheim	Domhof	alle	X			6	31.12.2016
41749	Süchteln	Dompfaffstr.	alle	X			8	31.12.2021
41748	Viersen	Don-Bosco-Weg	alle		X		4	31.12.2014
41748	Viersen	Donker Weg	1 - 78	X			7	31.12.2019
41748	Viersen	Donker Weg	79, 125, 159, 188, 210	X			7	31.12.2015
41751	Dülken/Boisheim	Dorfer Feld	alle	X	X		3	31.12.2013
41749	Süchteln	Dorfstr.	alle	X			8	31.12.2021
41749	Süchteln	Dornbuscher Weg	alle	X			8	31.12.2021
41751	Dülken/Boisheim	Dorotheenstr.	alle	X	X		2	31.12.2013
41747	Viersen	Dr.-Carl-Schaub-Allee	1	X			7	31.12.2019
41747	Viersen	Dr.-Heggen-Str.	alle	X			7	31.12.2019
41749	Süchteln	Drosselweg	alle	X			8	31.12.2021
41747	Viersen	Dülkener Str.	1 - 138, 140, 141, 142, 148	X			7	31.12.2019
41747	Viersen	Dülkener Str.	139, 145, 150 - 220		X		5	30.09.2015
41748	Viersen	Düpp	alle	X			7	31.12.2019
41748	Viersen	Düppelstr.	alle	X			7	31.12.2019
41751	Dülken/Boisheim	Dürerstr.	1 - 5, 7, 11, 12, 14, 16, 19, 21	X	X		1	30.06.2012
41751	Dülken/Boisheim	Dürerstr.	6, 8 - 10, 13, 15, 17	X			1	30.06.2012
41749	Süchteln	Düsseldorfer Str.	alle außer 93	X			9	31.12.2023
41749	Süchteln	Düsseldorfer Str.	93				9	31.12.2015
41751	Dülken/Boisheim	Ehrenfeld	alle	X		X	6	30.06.2012
41747	Viersen	Eichelnbusch	alle	X			7	31.12.2019
41747	Viersen	Eichenstr.	alle	X			7	31.12.2019
41747	Viersen	Eigenheim	alle		X		5	30.09.2015
41751	Dülken/Boisheim	Eindhovener Str.	alle	X			6	31.12.2016
41751	Dülken/Boisheim	Eintrachtstr.	1 - 34, 36, 38	X			6	31.12.2016
41751	Dülken/Boisheim	Eintrachtstr.	35, 35 a, 37, 40 - 58	X	X		1	30.06.2012
41748	Viersen	Elchweg	alle	X			7	31.12.2019
41751	Dülken/Boisheim	Eligiusplatz	2 - 10	X			2	31.12.2013
41751	Dülken/Boisheim	Eligiusplatz	12 - 22	X	X		2	31.12.2013
41751	Dülken/Boisheim	Elisabethstr.	alle	X	X		2	31.12.2013
41748	Viersen	Elkanweg	alle	X			7	31.12.2019
41747	Viersen	Elsa-Brändström-Str.	alle	X			7	31.12.2019

PLZ	Ort / Ortsteil	Strasse	Hs.-Nr.	SüwVKan	WSG	ABK	F.-Geb.	Frist
41751	Dülken/Boisheim	Eltener Str.	alle	X	X		2	31.12.2013
41751	Dülken/Boisheim	Emil-Flecken-Str.	alle	X	X		1	30.06.2012
41748	Viersen	En de Mett	alle	X			7	31.12.2019
41751	Dülken/Boisheim	Energiestr.	alle	X	X		1	30.06.2012
41749	Süchteln	Ertstr.	alle	X			9	31.12.2023
41751	Dülken/Boisheim	Erlenweg	alle	X			6	31.12.2016
41751	Dülken/Boisheim	Ernst-König-Str.	alle	X	X		1	30.06.2012
41747	Viersen	Ernst-Moritz-Arndt-Str.	alle	X			7	31.12.2019
41749	Süchteln	Ernst-Reuter-Str.	alle	X			8	31.12.2021
41751	Dülken/Boisheim	Eugenstr.	alle	X	X		2	31.12.2013
41751	Dülken/Boisheim	Eupener Str.	alle	X	X		2	31.12.2013
41748	Viersen	Eyckenweg	alle	X			7	31.12.2019
41751	Dülken/Boisheim	Falkenweg	alle	X	X		1	30.06.2012
41749	Süchteln	Färberweg	alle	X			8	31.12.2021
41751	Dülken/Boisheim	Fasanenstr.	alle	X	X		1	30.06.2012
41749	Süchteln	Feldchen	alle	X			8	31.12.2021
41747	Viersen	Feldschulplatz	alle	X			7	31.12.2019
41749	Süchteln	Feldstr.	alle außer 53	X			9	31.12.2023
41749	Süchteln	Feldstr.	53				9	31.12.2015
41751	Dülken/Boisheim	Felix-Tonnar-Str.	alle	X			6	31.12.2016
41749	Süchteln	Fichtestr.	alle	X			8	31.12.2021
41749	Süchteln	Finkenweg	alle	X			8	31.12.2021
41748	Viersen	Fitzplei	alle		X		4	30.09.2015
41748	Viersen	Flämische Allee	alle	X			7	31.12.2019
41751	Dülken/Boisheim	Fliederweg	alle	X			6	31.12.2016
41749	Süchteln	Floethütte	alle	X			9	31.12.2023
41747	Viersen	Florastr.	alle	X			7	31.12.2019
41751	Dülken/Boisheim	Franz-Hellner-Str.	alle	X	X		1	30.06.2012
41749	Süchteln	Franziskusstr.	alle	X			8	31.12.2021
41747	Viersen	Freiheitsstr.	alle	X			7	31.12.2019
41749	Süchteln	Freiherr-vom-Stein-Str.	alle	X			8	31.12.2021
41749	Süchteln	Freudenbergstr.	alle	X			9	31.12.2023
41749	Süchteln	Friedensstr.	alle	X			9	31.12.2023
41751	Dülken/Boisheim	Friedhofsallee	1 - 24	X			2	31.12.2013
41751	Dülken/Boisheim	Friedhofsallee	26 - 65	X	X		2	31.12.2013
41751	Viersen	Friedhofsweg	alle		X		3	30.09.2015
41747	Viersen	Friedlandstr.	alle	X			7	31.12.2019
41749	Süchteln	Friedrich-Ebert-Str.	alle	X			8	31.12.2021
41747	Viersen	Friedrich-Naumann-Weg	alle		X		5	30.09.2015
41751	Dülken/Boisheim	Friedrichstr.	alle	X		X	6	30.06.2012
41749	Süchteln	Fritzbruch	20				9	31.12.2015
41747	Viersen	Gartenstr.	alle	X			7	31.12.2019
41751	Dülken/Boisheim	Gasstr.	alle	X			2	31.12.2013
41749	Süchteln	Gebrandstr.	alle	X			9	31.12.2023
41749	Süchteln	Gehlingsweg	alle	X			8	31.12.2021
41748	Viersen	Gelderner Str.	alle	X			7	31.12.2019
41748	Viersen	Gerberstr.	alle	X			7	31.12.2019
41748	Viersen	Gerberstr.	Kleingartenanlage				7	31.12.2015
41747	Viersen	Gereonsplatz	alle	X			7	31.12.2019
41747	Viersen	Gereonstr.	alle	X			7	31.12.2019
41747	Viersen	Gerhart-Hauptmann-Str.	alle	X			7	31.12.2019
41748	Viersen	Gerretsfeld	alle		X		4	30.09.2015
41747	Viersen	Geschwister-Scholl-Str.	alle	X			7	31.12.2019
41751	Dülken/Boisheim	Gewandhausstr.	alle	X			6	31.12.2016
41751	Dülken/Boisheim	Gewerbering	alle	X	X		1	30.06.2012
41747	Viersen	Gladbacher Str.	1 - 44, 53 - 60, 61, 63 - 143	X			7	31.12.2019
41747	Viersen	Gladbacher Str.	46		X		4	30.09.2015

PLZ	Ort / Ortsteil	Strasse	Hs.-Nr.	Süw/Kan	WSG	ABK	F.-Geb.	Frist
41747	Viersen	Gladbacher Str.	158 - 297, 301 - 371, ungerade Hs.-Nrn.	X		X	7	30.06.2012
41748	Viersen	Gladbacher Str.	298 - 324, gerade Hs.-Nrn.	X			7	31.12.2019
41748	Viersen	Gladbacher Str.	330 - 368, gerade Hs.-Nrn., 373 a bis Ende		X		4	30.09.2015
41751	Dülken/Boisheim	Glasesapweg	alle	X	X		2	31.12.2013
41747	Viersen	Goetersstr.	alle	X			7	31.12.2019
41747	Viersen	Goethestr.	alle	X			7	31.12.2019
41749	Süchteln	Grabenstr.	alle	X			9	31.12.2023
41748	Viersen	Greefsallee	239 - 247		X		4	30.09.2015
41747	Viersen	Greefsallee	alle außer 239 - 247	X			7	31.12.2019
41749	Süchteln	Grefrather Str.	1 - 215, 217, 218, 219, 221 - 226, 230, 234, 235 - 237 a, 239, 239 a, 243 - 283	X			9	31.12.2023
41749	Süchteln	Grefrather Str.	216, 220, 228, 234 a, 238 a, 240				9	31.12.2015
41748	Viersen	Grevenbroicher Str.	alle	X			7	31.12.2019
41747	Viersen	Große Bruchstr.	alle	X			7	31.12.2019
41749	Süchteln	Grüner Weg	alle	X			9	31.12.2023
41751	Dülken/Boisheim	Grünwaldstr.	alle	X	X		1	30.06.2012
41749	Süchteln	Gustav-Flügge-Str.	alle	X			8	31.12.2021
41749	Süchteln	Gustav-Stresemann-Weg	alle	X			8	31.12.2021
41747	Viersen	Gutenbergstr.	alle		X		5	30.09.2015
41748	Viersen	Güterstr.	alle	X			7	31.12.2019
41749	Süchteln	Hafenstr.	alle	X			9	31.12.2023
41748	Viersen	Hageau-Promenade	alle	X			7	31.12.2019
41748	Viersen	Hammer Schanze	alle	X			7	31.12.2019
41748	Viersen	Hammerkirchweg	alle	X			7	31.12.2019
41749	Süchteln	Händelstr.	alle	X			8	31.12.2021
41747	Viersen	Hans-Böckler-Str.	alle	X			7	31.12.2019
41747	Viersen	Hans-Jöris-Str.	alle	X			7	31.12.2019
41749	Süchteln	Hans-Willi-Mertens-Str.	alle	X			8	31.12.2021
41747	Viersen	Hardter Str.	1 - 62	X			7	31.12.2019
41747	Viersen	Hardter Str.	63 - 137 a, ungerade Hs.-Nrn.		X		5	30.09.2015
41747	Viersen	Hardter Str.	64 - 138, gerade Hs.-Nrn.	X			7	31.12.2019
41748	Viersen	Hardter Str.	139 - 334		X		5	30.09.2015
41748	Viersen	Hardter Str.	365, 367				7	31.12.2015
41748	Viersen	Hardter Str.	400	X			7	31.12.2019
41749	Süchteln	Harffweg	alle	X			8	31.12.2021
41751	Dülken/Boisheim	Hartmutstr.	alle	X	X		2	31.12.2013
41751	Dülken/Boisheim	Hartweg	alle	X	X		2	31.12.2013
41751	Dülken/Boisheim	Haselnussweg	alle	X			6	31.12.2016
41747	Viersen	Hauptstr.	alle	X			7	31.12.2019
41751	Dülken/Boisheim	Hausen	alle		X		1	30.09.2015
41749	Süchteln	Haydnstr.	alle	X			8	31.12.2021
41747	Viersen	Hebbelstr.	alle	X			7	31.12.2019
41751	Dülken/Boisheim	Hecksgen	alle		X		3	30.09.2015
41749	Süchteln	Heerbahn	alle	X			8	31.12.2021
41751	Dülken/Boisheim	Heesstr.	alle	X	X		1	30.06.2012
41749	Süchteln	Hegelstr.	alle	X			8	31.12.2021
41751	Dülken/Boisheim	Heidestr.	alle	X			6	31.12.2016
41749	Süchteln	Heidweg	alle	X			8	31.12.2021
41747	Viersen	Heierstr.	alle	X			7	31.12.2019
41751	Dülken/Boisheim	Heiligenstr.	alle	X			6	31.12.2016
41747	Viersen	Heimbachstr.	alle	X			7	31.12.2019
41748	Viersen	Heimerstr.	alle		X		4	30.09.2015
41747	Viersen	Heinrich-Heine-Str.	alle	X			7	31.12.2019
41751	Dülken/Boisheim	Heinrichstr.	alle	X	X		2	31.12.2013
41751	Dülken/Boisheim	Heinrich-Weimann-Weg	alle	X			6	31.12.2016

PLZ	Ort / Ortsteil	Strasse	Hs.-Nr.	SüwVKan	WSG	ABK	F.-Geb.	Frist
41751	Dülken/Boisheim	Heinz-Luhnen-Str.	alle	X			6	31.12.2016
41748	Viersen	Helenenberg	alle		X		4	30.09.2015
41748	Viersen	Helenenstr.	alle		X		4	30.09.2015
41747	Viersen	Helmholtzstr.	alle	X			7	31.12.2019
41748	Viersen	Herentalsweg	alle	X			7	31.12.2019
41749	Süchteln	Hermann-Ehlers-Str.	alle	X			8	31.12.2021
41749	Süchteln	Hermann-Höges-Str.	alle	X			9	31.12.2023
41747	Viersen	Hermann-Hülser-Platz	alle	X			7	31.12.2019
41751	Dülken/Boisheim	Hermann-Schmitz-Allee	alle	X	X		1	30.06.2012
41747	Viersen	Hermannstr.	alle	X			7	31.12.2019
41747	Viersen	Herzogstr.	alle	X			7	31.12.2019
41751	Dülken/Boisheim	Heyerhöfe	alle		X		3	30.09.2015
41747	Viersen	Hildegardisweg	alle	X			7	31.12.2019
41749	Süchteln	Hindenburgstr.	alle außer 150, 153 - 175 b	X			8	31.12.2021
41749	Süchteln	Hindenburgstr.	150, 153 - 175 b				8	31.12.2015
41751	Dülken/Boisheim	Hochfeld	alle		X		2	30.09.2015
41751	Dülken/Boisheim	Hochfeldweg	alle		X		2	30.09.2015
41749	Süchteln	Hochstr.	alle	X			9	31.12.2023
41751	Dülken/Boisheim	Hoferkamp	alle	X	X		3	31.12.2013
41747	Viersen	Hofstr.	alle	X			7	31.12.2019
41747	Viersen	Hohe Buschstr.	alle	X			7	31.12.2019
41749	Süchteln	Höhenstr.	alle	X			8	31.12.2021
41747	Viersen	Hohlstr.	alle	X			7	31.12.2019
41751	Dülken/Boisheim	Holbeinstr.	1, 3	X	X		1	30.06.2012
41751	Dülken/Boisheim	Holbeinstr.	2 - 24	X			6	31.12.2016
41751	Dülken/Boisheim	Holbeinstr.	26 - 32	X	X		1	30.06.2012
41749	Süchteln	Holtweg	alle außer 25, 29	X			9	31.12.2023
41749	Süchteln	Holtweg	25, 29				9	31.12.2015
41751	Dülken/Boisheim	Holunderweg	alle	X			6	31.12.2016
41749	Süchteln	Horionstr.	alle	X			8	31.12.2021
41748	Viersen	Hormesfeld	alle	X			7	31.12.2019
41747	Viersen	Hoserend	alle		X		5	30.09.2015
41747	Viersen	Hoserkirchweg	alle	X			7	31.12.2019
41751	Dülken/Boisheim	Hospitalstr.	1 - 67	X			6	31.12.2016
41751	Dülken/Boisheim	Hospitalstr.	69 - 135	X	X		1	30.06.2012
41747	Viersen	Hosterfeldstr.	alle	X			7	31.12.2019
41748	Viersen	Hubertusweg	alle		X		4	30.09.2015
41749	Süchteln	Hugo-Heckers-Siedlung	alle	X			9	31.12.2023
41751	Dülken/Boisheim	Hühnermarkt	alle	X			6	31.12.2016
41748	Viersen	Hülsdonk	alle	X			7	31.12.2019
41749	Süchteln	Humboldtstr.	alle	X			8	31.12.2021
41747	Viersen	Hüsgesweg	alle		X		5	30.09.2015
41749	Süchteln	Hüttenhof	alle	X			8	31.12.2021
41748	Viersen	Illisweg	alle	X			7	31.12.2019
41748	Viersen	Im Bongartzfeld	alle	X			7	31.12.2019
41751	Dülken/Boisheim	Im Bruch	alle	X	X		3	31.12.2013
41747	Viersen	Im Grünen Winkel	alle	X			7	31.12.2019
41749	Süchteln	Im Hager Feld	alle				9	31.12.2015
41747	Viersen	Im Hoserfeld	alle		X		5	30.09.2015
41749	Süchteln	Im Tannenwinkel	alle	X			8	31.12.2021
41748	Viersen	Im Ummerhof	alle		X		4	30.09.2015
41749	Süchteln	Im Wiesengrund	alle	X			9	31.12.2023
41751	Dülken/Boisheim	Im Winkel	alle	X	X		3	31.12.2013
41748	Viersen	Im Wolfhahn	alle	X			7	31.12.2019
41748	Viersen	Immelnbusch	alle	X			7	31.12.2019
41748	Viersen	In den Dellen	alle		X		5	30.09.2015
41751	Dülken/Boisheim	Industriering	alle	X	X		1	30.06.2012

PLZ	Ort / Ortsteil	Strasse	Hs.-Nr.	SüwVKan	WSG	ABK	F.-Geb.	Frist
41749	Süchteln	Irmgardisstr.	alle	X			9	31.12.2023
41749	Süchteln	Jägerstr.	alle	X			8	31.12.2021
41749	Süchteln	Jahnstr.	alle	X			8	31.12.2021
41749	Süchteln	Jakob-Engels-Str.	alle	X			8	31.12.2021
41749	Süchteln	Johannes-Kochs-Str.	alle	X			8	31.12.2021
41749	Süchteln	Johannisstr.	alle	X			8	31.12.2021
41749	Süchteln	Josef-Deilmann-Str.	alle	X			8	31.12.2021
41747	Viersen	Josef-Kaiser-Allee	alle				7	31.12.2015
41749	Süchteln	Josef-Steinbüchel-Str.	alle	X			8	31.12.2021
41747	Viersen	Josefstr.	alle	X			7	31.12.2019
41751	Dülken/Boisheim	Juliusstr.	alle	X	X		2	31.12.2013
41748	Viersen	Junkershütte	alle		X		4	30.09.2015
41751	Dülken/Boisheim	Jupp-Rübsam-Str.	alle	X	X		1	30.06.2012
41747	Viersen	Kaiserstr.	alle	X			7	31.12.2019
41751	Dülken/Boisheim	Kampweg	alle außer 2, 4, 6, 8	X			2	31.12.2013
41751	Dülken/Boisheim	Kampweg	2, 4, 6, 8	X	X		2	31.12.2013
41748	Viersen	Kanalstr.	alle	X			7	31.12.2019
41751	Dülken/Boisheim	Kapellenstr.	alle	X	X		3	31.12.2013
41747	Viersen	Karl-Seepe-Str.	alle	X			7	31.12.2019
41751	Dülken/Boisheim	Karlstr.	alle	X			6	31.12.2016
41749	Süchteln	Karolingerstr.	alle	X			9	31.12.2023
41751	Dülken/Boisheim	Kastanienstr.	alle	X			2	31.12.2013
41748	Viersen	Kauertsweg	alle	X			7	31.12.2019
41749	Süchteln	Kempener Str.	alle außer 5				9	31.12.2015
41749	Süchteln	Kempener Str.	5	X			9	31.12.2023
41748	Viersen	Kemperlandweg	alle	X			7	31.12.2019
41748	Viersen	Kempstr.	alle		X		4	30.09.2015
41751	Dülken/Boisheim	Keplerweg	alle	X	X		3	31.12.2013
41751	Dülken/Boisheim	Kettelerstr.	alle	X	X		1	30.06.2012
41749	Süchteln	Kirchstr.	alle	X			8	31.12.2021
41751	Dülken/Boisheim	Kirchturmspitzenweg	alle	X			6	31.12.2016
41747	Viersen	Kleiststr.	alle	X			7	31.12.2019
41749	Süchteln	Klemensstr.	alle	X			9	31.12.2023
41751	Dülken/Boisheim	Klinkhammer	alle	X	X		3	31.12.2013
41747	Viersen	Klostermühle	alle	X			7	31.12.2019
41747	Viersen	Klosterstr.	alle	X			7	31.12.2019
41747	Viersen	Kölnische Str.	alle	X			7	31.12.2019
41751	Dülken/Boisheim	Kolpingstr.	alle	X	X		1	30.06.2012
41749	Süchteln	Kölsumer Weg	1 - 4, 6 b	X			8	31.12.2021
41749	Süchteln	Kölsumer Weg	6, 6 a, 8, 14				8	31.12.2015
41751	Dülken/Boisheim	Konenpfad	alle	X	X		3	31.12.2013
41747	Viersen	Königsallee	alle	X			7	31.12.2019
41748	Viersen	Königsberger Str.	alle	X			7	31.12.2019
41747	Viersen	Konrad-Adenauer-Ring	1 - 53, 55 - 103	X			7	31.12.2019
41747	Viersen	Konrad-Adenauer-Ring	54, 56, 105 - Ende		X		5	30.09.2015
41751	Dülken/Boisheim	Kopernikusweg	alle	X	X		3	31.12.2013
41747	Viersen	Körnerstr.	alle	X			7	31.12.2019
41748	Viersen	Kränkelsweg	alle	X			7	31.12.2019
41747	Viersen	Krefelder Str.	1 - 73	X		X	7	30.06.2012
41748	Viersen	Krefelder Str.	75 185	X			7	31.12.2019
41748	Viersen	Krefelder Str.	282 - Ende				7	31.12.2015
41748	Viersen	Kreuelsstr.	1 - 20		X		4	30.09.2015
41748	Viersen	Kreuelsstr.	51, 155, 157, 159 - Ende	X			7	31.12.2019
41748	Viersen	Kreuelsstr.	51 a - 155, 156, 158	X		X	7	31.12.2019
41751	Dülken/Boisheim	Kreuzherrenstr.	alle	X			6	31.12.2016
41748	Viersen	Kreuzstr.	alle		X		5	30.09.2015
41751	Dülken/Boisheim	Kreyenbergstr.	alle	X	X		2	31.12.2013

PLZ	Ort / Ortsteil	Strasse	Hs.-Nr.	SüwVKan	WSG	ABK	F.-Geb.	Frist
41749	Süchteln	Krummer Weg	alle	X			9	31.12.2023
41749	Süchteln	Kuckuckstr.	alle	X			8	31.12.2021
41747	Viersen	Kurt-Schumacher-Str.	alle		X		5	30.09.2015
41751	Dülken/Boisheim	Kurze Str.	alle	X			6	31.12.2016
41747	Viersen	Lambersartstr.	alle	X			7	31.12.2019
41747	Viersen	Landwehrstr.	alle		X		5	30.09.2015
41751	Dülken/Boisheim	Lange Str.	88, 90, 92, 94	X	X		2	31.12.2013
41751	Dülken/Boisheim	Lange Str.	alle außer 88, 90, 92, 94	X			6	31.12.2016
41747	Viersen	Langenmühlenweg	2	X			7	31.12.2019
41749	Süchteln	Leibnizstr.	alle	X			8	31.12.2021
41748	Viersen	Leineweberstr.	alle		X		5	30.09.2015
41749	Süchteln	Lerchenweg	alle	X			8	31.12.2021
41747	Viersen	Lessingstr.	alle	X			7	31.12.2019
41747	Viersen	Lichtenberg	alle	X			7	31.12.2019
41749	Süchteln	Lilienthalstr.	alle	X			8	31.12.2021
41748	Viersen	Limburgweg	alle	X			7	31.12.2019
41751	Dülken/Boisheim	Lind	alle		X		3	30.09.2015
41751	Dülken/Boisheim	Lindenallee	alle	X			6	31.12.2016
41749	Süchteln	Lindenplatz	alle	X			9	31.12.2023
41747	Viersen	Lindenstr.	alle	X			7	31.12.2019
41751	Dülken/Boisheim	Linder Str.	alle außer 38	X	X		3	31.12.2013
41751	Dülken/Boisheim	Linder Str.	38		X		3	31.12.2013
41749	Süchteln	Lobbericher Str.	1, 11				8	31.12.2015
41749	Süchteln	Lobbericher Str.	alle außer 1, 11	X			8	31.12.2021
41747	Viersen	Lohmannstr.	alle	X			7	31.12.2019
41747	Viersen	Löhstr.	alle	X			7	31.12.2019
41751	Dülken/Boisheim	Look Kamp	alle	X	X		2	31.12.2013
41751	Dülken/Boisheim	Loosen	alle		X		3	30.09.2015
41749	Süchteln	Lortzingstr.	alle	X			8	31.12.2021
41748	Viersen	Louisenburger Weg	14	X			7	31.12.2019
41751	Dülken/Boisheim	Louvangasse	alle	X	X		3	31.12.2013
41749	Süchteln	Ludwig-Roeren-Str.	alle	X			8	31.12.2021
41748	Viersen	Luitsenfeld	alle	X			5	30.09.2015
41751	Dülken/Boisheim	Lukasstr.	alle	X	X		2	31.12.2013
41751	Dülken/Boisheim	Luzienweg	alle	X	X		3	31.12.2013
41748	Viersen	Maasweg	alle	X			7	31.12.2019
41751	Dülken/Boisheim	Mackenstein	alle außer 5, 9	X	X		1	30.06.2012
41751	Dülken/Boisheim	Mackenstein	5, 9		X		1	30.09.2015
41751	Dülken/Boisheim	Mackensteiner Str.	alle	X	X		1	30.06.2012
41751	Dülken/Boisheim	Malmedystr.	alle	X	X		2	31.12.2013
41748	Viersen	Mardenweg	alle	X			7	31.12.2019
41748	Viersen	Marienplatz	alle	X			7	31.12.2019
41751	Dülken/Boisheim	Marienstr.	alle	X	X		2	31.12.2013
41751	Dülken/Boisheim	Marktstr.	alle	X			6	31.12.2016
41751	Dülken/Boisheim	Markusstr.	alle	X	X		2	31.12.2013
41751	Dülken/Boisheim	Martin-Luther-Str.	alle	X			6	31.12.2016
41747	Viersen	Matthiasstr.	alle	X			5	30.09.2015
41751	Dülken/Boisheim	Max-Planck-Str.	alle	X	X		2	31.12.2013
41749	Süchteln	Meisenweg	alle	X			8	31.12.2021
41751	Dülken/Boisheim	Melcherstiege	alle	X			6	31.12.2016
41749	Süchteln	Mercatorweg	alle	X			8	31.12.2021
41749	Süchteln	Merianstr.	alle	X			9	31.12.2023
41751	Dülken/Boisheim	Metallstr.	alle	X	X		1	30.06.2012
41751	Dülken/Boisheim	Mevissenstr.	50 - 57	X	X		1	30.06.2012
41751	Dülken/Boisheim	Mevissenstr.	alle außer 50 - 57	X			6	31.12.2016
41749	Süchteln	Mittelstr.	alle	X			9	31.12.2023
41749	Süchteln	Moersenhof	alle	X			8	31.12.2021

PLZ	Ort / Ortsteil	Strasse	Hs.-Nr.	SüwVKan	WSG	ABK	F.-Geb.	Frist
41749	Süchteln	Moersenstr.	alle	X			8	31.12.2021
41751	Dülken/Boisheim	Monschauer Str.	alle	X	X		2	31.12.2013
41747	Viersen	Mörikestr.	alle	X			7	31.12.2019
41748	Viersen	Mörtelsweg	alle	X			5	30.09.2015
41751	Dülken/Boisheim	Moselstr.	alle	X			6	31.12.2016
41749	Süchteln	Mosterzstr.	100, 101, 102				9	31.12.2015
41749	Süchteln	Mosterzstr.	alle außer 100, 101, 102	X			9	31.12.2023
41749	Süchteln	Mozartstr.	alle	X			8	31.12.2021
41751	Dülken/Boisheim	Mühlenberg	alle	X			6	31.12.2016
41749	Süchteln	Mühlenheuweg	25, 27, 31, 42, 65, 66, 101, 111, 115, 115 a, 137, 140				8	31.12.2015
41749	Süchteln	Mühlenheuweg	alle außer 25, 27, 31, 42, 65, 66, 101, 111, 115, 115 a, 137, 140	X			8	31.12.2021
41748	Viersen	Mühlenstr.	alle	X			7	31.12.2019
41751	Dülken/Boisheim	Mühlenweg	alle	X			6	31.12.2016
41749	Süchteln	Mülhausener Str.	alle				8	31.12.2015
41751	Dülken/Boisheim	Münzstr.	alle	X			6	31.12.2016
41748	Viersen	Nauenstr.	alle	X			7	31.12.2019
41748	Viersen	Neersener Weg	alle				7	31.12.2015
41748	Viersen	Nelkenweg	alle	X			7	31.12.2019
41748	Viersen	Nelsenstr.	alle		X		4	30.09.2015 *
41748	Viersen	Nethakshof	alle		X		5	30.09.2015 *
41751	Dülken/Boisheim	Nette	1 - 150	X	X		2	31.12.2013
41751	Dülken/Boisheim	Nette	152 - Ende		X		2	30.09.2015 *
41751	Dülken/Boisheim	Netter Kirchweg	alle	X	X		2	31.12.2013
41751	Dülken/Boisheim	Nettetal Str.	alle		X		3	30.09.2015 *
41748	Viersen	Neuelshof	alle	X	X		5	30.09.2015
41749	Süchteln	Neuer Weg	alle	X			9	31.12.2023
41751	Dülken/Boisheim	Neumarkt	alle	X			6	31.12.2016
41749	Süchteln	Neustr.	53				8	31.12.2015
41749	Süchteln	Neustr.	alle außer 53	X			8	31.12.2021
41748	Viersen	Neuwerker Str.	6 - 48	X			4	31.12.2014
41748	Viersen	Neuwerker Str.	59 a - Ende		X		4	30.09.2015 *
41749	Süchteln	Niederstr.	alle	X			8	31.12.2021
41748	Viersen	Niersdamm	1				7	31.12.2015
41749	Süchteln	Niersheide	alle	X			9	31.12.2023
41751	Dülken/Boisheim	Nikolaus-Gross-Str.	alle	X	X		1	30.06.2012
41747	Viersen	Ninive	alle	X			7	31.12.2019
41747	Viersen	Noppdorf	1 - 58	X			7	31.12.2019
41747	Viersen	Noppdorf	60 - 70		X		5	30.09.2015 *
41747	Viersen	Nopper Weg	15 - 25	X			7	31.12.2019
41747	Viersen	Nopper Weg	37, 39		X		5	30.09.2015 *
41748	Viersen	Norderfahrt	alle	X			7	31.12.2019
41751	Dülken/Boisheim	Nordgraben	alle	X			6	31.12.2016
41747	Viersen	Nordstr.	alle	X			7	31.12.2019
41751	Dülken/Boisheim	Norrenbergstr.	alle	X	X		2	31.12.2013
41748	Viersen	Notburgastr.	alle	X			7	31.12.2019
41748	Viersen	Oberrahserstr.	alle	X			7	31.12.2019
41749	Süchteln	Oberstr.	alle	X			9	31.12.2023
41749	Süchteln	Oderstr.	alle	X			9	31.12.2023
41749	Süchteln	Oedter Str.	13, 95, 99, 101 - 124				9	31.12.2015
41749	Süchteln	Oedter Str.	alle außer 13, 95, 99, 101 - 124	X			9	31.12.2023
41748	Viersen	Ompertes Weg	alle		X		4	30.09.2015 *
41751	Dülken/Boisheim	Ostgraben	alle	X			6	31.12.2016
41749	Süchteln	Ostring	alle	X			9	31.12.2023
41748	Viersen	Oststr.	alle	X			7	31.12.2019
41751	Dülken/Boisheim	Ostwall	alle	X			6	31.12.2016

PLZ	Ort / Ortsteil	Strasse	Hs.-Nr.	SüwVKan	WSG	ABK	F.-Geb.	Frist
41748	Viersen	Otto-Brües-Str.	alle	X			7	31.12.2019
41751	Dülken/Boisheim	Otto-Hahn-Str.	alle	X	X		2	31.12.2013
41751	Dülken/Boisheim	Ottostr.	alle	X	X		2	31.12.2013
41751	Dülken/Boisheim	Pappelstr.	alle	X			6	31.12.2016
41747	Viersen	Parkstr.	alle	X			7	31.12.2019
41751	Dülken/Boisheim	Pastoratstr.	alle	X	X		3	31.12.2013
41748	Viersen	Pastor-Grünig-Platz	alle	X			7	31.12.2019
41747	Viersen	Pastor-Lambertz-Str.	alle	X			7	31.12.2019
41751	Dülken/Boisheim	Peelsheide	alle		X		3	30.09.2015
41748	Viersen	Pestalozziweg	alle	X			7	31.12.2019
41749	Süchteln	Peter-Davids-Str.	alle	X			8	31.12.2021
41747	Viersen	Petersstr.	alle	X			7	31.12.2019
41748	Viersen	Pfarrstr.	1 - 5		X		5	30.09.2015
41748	Viersen	Pfarrstr.	6, 7	X			7	31.12.2019
41751	Dülken/Boisheim	Pielengasse	1	X			6	31.12.2016
41747	Viersen	Pittenberg	alle	X			7	31.12.2019
41748	Viersen	Plenzenweg	alle	X			7	31.12.2019
41751	Dülken/Boisheim	Pommernweg	alle	X	X		3	31.12.2013
41747	Viersen	Portiunkulaweg	alle	X			7	31.12.2019
41747	Viersen	Poststr.	alle	X			7	31.12.2019
41749	Süchteln	Privatstr.	alle	X			8	31.12.2021
41749	Süchteln	Propsteistr.	alle	X			8	31.12.2021
41751	Dülken/Boisheim	Pütterhöfe	alle		X		3	30.09.2015
41751	Dülken/Boisheim	Pütterhöfer Weg	alle	X	X		3	31.12.2013
41749	Süchteln	Quirinusstr.	alle	X			9	31.12.2023
41749	Süchteln	Rader Weg	1, 23 - 28				9	31.12.2015
41749	Süchteln	Rader Weg	2 - 18, 114 - Ende	X			9	31.12.2023
41748	Viersen	Rahserfeld	13, 14				7	31.12.2015
41748	Viersen	Rahserfeld	alle außer 13, 14	X			7	31.12.2019
41748	Viersen	Rahserstr.	245, 321, 323				7	31.12.2015
41747	Viersen	Rahserstr.	alle außer 245, 321, 323	X			7	31.12.2019
41751	Dülken/Boisheim	Raiffeisenstr.	28		X		3	30.09.2015
41751	Dülken/Boisheim	Raiffeisenstr.	alle außer 28	X	X		3	31.12.2013
41751	Dülken/Boisheim	Ransberg	alle		X		1	30.09.2015
41748	Viersen	Rassener Weg	alle	X			7	31.12.2019
41747	Viersen	Rathausgasse	alle	X			7	31.12.2019
41747	Viersen	Rathausmarkt	alle	X			7	31.12.2019
41749	Süchteln	Ratsallee	alle	X			9	31.12.2023
41749	Süchteln	Rebhuhnweg	1	X			9	31.12.2023
41748	Viersen	Regentenstr.	alle	X			7	31.12.2019
41749	Süchteln	Regerstr.	alle	X			8	31.12.2021
41751	Dülken/Boisheim	Reimesheide	alle		X		2	30.09.2015
41751	Dülken/Boisheim	Reiterstr.	alle	X			6	31.12.2016
41747	Viersen	Rektoratstr.	alle	X			7	31.12.2019
41747	Viersen	Remigiusplatz	alle	X			7	31.12.2019
41747	Viersen	Remigiusstr.	alle	X			7	31.12.2019
41751	Dülken/Boisheim	Rennstr.	alle	X			6	31.12.2016
41751	Dülken/Boisheim	Rheindahlener Str.	1 - 4, 8 - 52, 56, 58, 60, 63	X			6	31.12.2016
41751	Dülken/Boisheim	Rheindahlener Str.	8, 53, 55, 57, 62, 64 - 96	X	X		1	30.06.2012
41751	Dülken/Boisheim	Rheindahlener Str.	301 - Ende		X		1	30.06.2012
41749	Süchteln	Rheinstr.	alle	X			9	31.12.2023
41749	Süchteln	Ricarda-Huch-Str.	alle	X			8	31.12.2021
41747	Viersen	Richenstr.	alle		X		5	30.09.2015
41747	Viersen	Ringstr.	alle	X			7	31.12.2019
41747	Viersen	Rintgerstr.	alle	X			7	31.12.2019
41749	Süchteln	Ritterstr.	72, 103, 104, 108, 110, 113, 113 a				8	31.12.2015

PLZ	Ort / Ortsteil	Strasse	Hs.-Nr.	Süw/Kan	WSG	ABK	F.-Geb.	Frist
41749	Süchteln	Ritterstr.	alle außer 72, 103, 104, 108, 110, 113, 113 a	X			8	31.12.2021
41748	Viersen	Robend	alle	X			7	31.12.2019
41748	Viersen	Robender Feld	alle	X			7	31.12.2019
41747	Viersen	Robert-Koch-Str.	alle	X			7	31.12.2019
41751	Dülken/Boisheim	Rochusstr.	1 - 3	X	X		2	31.12.2013
41751	Dülken/Boisheim	Rochusstr.	4 - Ende	X			2	31.12.2013
41751	Dülken/Boisheim	Röhlenend	68		X		2	31.12.2013
41751	Dülken/Boisheim	Röhlenend	alle außer 68	X	X		2	31.12.2013
41751	Dülken/Boisheim	Rohrbuschweg	1 - 107	X			6	31.12.2016
41751	Dülken/Boisheim	Rohrbuschweg	109 - Ende	X	X		2	31.12.2013
41747	Viersen	Römerfeld	alle	X			7	31.12.2019
41747	Viersen	Röntgenstr.	alle	X			7	31.12.2019
41748	Viersen	Rosenpfad	alle	X			7	31.12.2019
41747	Viersen	Rotdornweg	2 - 40	X			7	31.12.2019
41747	Viersen	Rotdornweg	42 - Ende		X		5	30.09.2015
41749	Süchteln	Rotkehlchenweg	alle	X			8	31.12.2021
41747	Viersen	Rötsch	alle	X			7	31.12.2019
41751	Dülken/Boisheim	Rudolph-Ulrich-Str.	alle	X	X		1	30.06.2012
41749	Süchteln	Rurstr.	alle	X			9	31.12.2023
41749	Süchteln	Rüttenhof	alle	X			8	31.12.2021
41751	Dülken/Boisheim	Saarstr.	alle	X	X		2	31.12.2013
41749	Süchteln	Salierstr.	alle	X			9	31.12.2023
41751	Dülken/Boisheim	Sanddornweg	alle	X			6	31.12.2016
41749	Süchteln	Sauerbruchstr.	alle	X			8	31.12.2021
41751	Dülken/Boisheim	Schaager Str.	7		X		3	30.09.2015
41748	Viersen	Schanzweg	alle		X		4	30.09.2015
41748	Viersen	Scheldefahrt	alle	X			7	31.12.2019
41748	Viersen	Scherpkesweg	alle	X			7	31.12.2019
41748	Viersen	Schiefbahner Str.	alle	X			7	31.12.2019
41747	Viersen	Schillerstr.	alle	X			7	31.12.2019
41751	Dülken/Boisheim	Schirick	31, 92, 94				6	31.12.2015
41751	Dülken/Boisheim	Schirick	alle außer 31, 92, 94	X			2	31.12.2016
41751	Dülken/Boisheim	Schiricksweg	alle	X			6	31.12.2016
41749	Süchteln	Schlegelstr.	alle	X			8	31.12.2021
41747	Viersen	Schlehdornweg	alle	X			7	31.12.2019
41751	Dülken/Boisheim	Schleidener Str.	alle	X	X		2	31.12.2013
41748	Viersen	Schlesische Str.	alle	X			7	31.12.2019
41751	Dülken/Boisheim	Schmalenend	alle	X	X		3	31.12.2013
41748	Viersen	Schmaler Weg	alle	X			7	31.12.2019
41749	Süchteln	Schmiedestr.	alle	X			9	31.12.2023
41751	Dülken/Boisheim	Schöffengasse	alle	X			6	31.12.2016
41751	Dülken/Boisheim	Schommer Weg	alle		X		1	30.09.2015
41749	Süchteln	Schopenhauerstr.	alle	X			8	31.12.2021
41747	Viersen	Schroeteler Weg	alle	X			7	31.12.2019
41749	Süchteln	Schubertstr.	alle	X			8	31.12.2021
41751	Dülken/Boisheim	Schulstr.	alle	X			6	31.12.2016
41747	Viersen	Schultheißenhof	alle	X			7	31.12.2019
41749	Süchteln	Schumannstr.	alle	X			8	31.12.2021
41751	Dülken/Boisheim	Schündelenhöfe	alle		X		2	30.09.2015
41748	Viersen	Schützenstr.	alle	X			7	31.12.2019
41749	Süchteln	Schwalbenweg	alle	X			8	31.12.2021
41748	Viersen	Schwalmstr.	alle		X		5	30.09.2015
41747	Viersen	Sebastianusweg	alle	X			7	31.12.2019
41747	Viersen	Seilerwall	alle	X			7	31.12.2019
41751	Dülken/Boisheim	Senatorenwinkel	1 - 13	X			2	31.12.2013
41751	Dülken/Boisheim	Senatorenwinkel	15 - Ende	X	X		2	31.12.2013
41748	Viersen	Severinstr.	alle		X		5	30.09.2015

PLZ	Ort / Ortsteil	Strasse	Hs.-Nr.	SüwVKan	WSG	ABK	F.-Geb.	Frist
41749	Süchteln	Siebenweg	alle	X			8	31.12.2021
41748	Viersen	Sittarder Str.	hinter 89, 91, Sportplatz				7	31.12.2015
41748	Viersen	Sittarder Str.	alle außer hinter 89, 91 und Sportplatz	X			7	31.12.2019
41748	Viersen	Sitzstadt	alle	X			7	31.12.2019
41747	Viersen	Solferinostr.	alle	X			7	31.12.2019
41749	Süchteln	Sonnenwinkel	alle	X			8	31.12.2021
41747	Viersen	Sophienstr.	alle	X			7	31.12.2019
41749	Süchteln	Spenglerstr.	alle	X			9	31.12.2023
41751	Dülken/Boisheim	Sperberstr.	alle	X	X		1	30.06.2012
41749	Süchteln	Sperlingsweg	alle	X			8	31.12.2021
41748	Viersen	Spielhofstr.	alle	X			7	31.12.2019
41749	Süchteln	St.-Florian-Str.	alle	X			9	31.12.2023
41751	Dülken/Boisheim	St.-Martin-Str.	alle	X			6	31.12.2016
41751	Dülken/Boisheim	Stadtgarten	alle		X		1	30.09.2015
41748	Viersen	Stadtwaldallee	alle	X			7	31.12.2019
41749	Süchteln	Starenweg	alle	X			8	31.12.2021
41749	Süchteln	Staufstr.	alle	X			9	31.12.2023
41749	Süchteln	Steeghütter Weg	alle				8	31.12.2015
41751	Dülken/Boisheim	Sternstr.	1 - 21	X			6	31.12.2016
41751	Dülken/Boisheim	Sternstr.	22 - Ende	X	X		1	30.06.2012
41751	Dülken/Boisheim	Stettiner Str.	alle	X	X		2	31.12.2013
41751	Dülken/Boisheim	Straelener Weg	1, 3, 5	X			2	31.12.2013
41751	Dülken/Boisheim	Straelener Weg	alle außer 1, 3, 5	X	X		2	31.12.2013
41749	Süchteln	Süchtelner Höhen	alle				8	31.12.2015
41747	Viersen	Süchtelner Str.	188				7	31.12.2015
41747	Viersen	Süchtelner Str.	alle außer 188	X			7	31.12.2019
41751	Dülken/Boisheim	Talstr.	alle	X			6	31.12.2016
41751	Dülken/Boisheim	Textilstr.	alle	X	X		2	31.12.2013
41751	Dülken/Boisheim	Theodor-Fliedner-Weg	alle	X	X		3	31.12.2013
41751	Dülken/Boisheim	Theodor-Frings-Allee	alle	X	X		2	31.12.2013
41747	Viersen	Theodor-Heuss-Platz	alle	X			7	31.12.2019
41751	Dülken/Boisheim	Theresienstr.	alle	X	X		2	31.12.2013
41749	Süchteln	Thomasweg	alle	X			8	31.12.2021
41748	Viersen	Tiefenstr.	alle		X		4	30.09.2015
41751	Dülken/Boisheim	Tilburger Str.	alle	X			6	31.12.2016
41751	Dülken/Boisheim	Tilsiter Str.	alle	X	X		2	31.12.2013
41749	Süchteln	Tönisvorster Str.	1 - 99, 102	X			9	31.12.2023
41749	Süchteln	Tönisvorster Str.	101, 158 - Ende				9	31.12.2015
41751	Dülken/Boisheim	Torfweg	8, 10		X		1	30.09.2015
41748	Viersen	Tulpensteg	alle	X			7	31.12.2019
41749	Süchteln	Tuppenend	60, 77, 79				9	31.12.2015
41749	Süchteln	Tuppenend	alle außer 60, 77, 79	X			9	31.12.2023
41751	Dülken/Boisheim	Turmstr.	alle	X	X		2	31.12.2013
41747	Viersen	Uhlandstr.	alle	X			7	31.12.2019
41751	Dülken/Boisheim	Ulmenstr.	alle	X			6	31.12.2016
41748	Viersen	Ummerkirchweg	alle		X		4	30.09.2015
41748	Viersen	Ummerstr.	alle		X		4	30.09.2015
41748	Viersen	Ummertalweg	alle		X		4	30.09.2015
41749	Süchteln	Unterstr.	alle	X			9	31.12.2023
41749	Süchteln	van-Beers-Str.	alle	X			9	31.12.2023
41751	Dülken/Boisheim	Venloer Str.	alle	X	X		2	31.12.2013
41749	Süchteln	Vennbruch	alle				8	31.12.2015
41751	Dülken/Boisheim	Venner Str.	2 - 9				1	31.12.2015
41751	Dülken/Boisheim	Venner Str.	10 - Ende		X		1	30.09.2015
41749	Süchteln	Verbindungsweg	alle	X			9	31.12.2023
41749	Süchteln	Vereinsstr.	alle	X			9	31.12.2023

PLZ	Ort / Ortsteil	Strasse	Hs.-Nr.	SüwVKan	WSG	ABK	F.-Geb.	Frist
41751	Dülken/Boisheim	Viersener Str.	1 - 95 d, 97, 97 a, 99	X			6	31.12.2016
41751	Dülken/Boisheim	Viersener Str.	96, 98, 101 - Ende	X	X		1	30.06.2012
41747	Viersen	Viktoriastr.	alle	X			7	31.12.2019
41749	Süchteln	Vinnweg	alle				8	31.12.2015
41749	Süchteln	Vitusweg	alle	X			9	31.12.2023
41749	Süchteln	Vockelsteinstr.	alle	X			8	31.12.2021
41751	Dülken/Boisheim	Vogelsanggasse	alle	X			6	31.12.2016
41747	Viersen	Vogteistr.	alle	X			7	31.12.2019
41747	Viersen	Vogtgasse	alle	X			7	31.12.2019
41749	Süchteln	Von-Hagen-Str.	alle	X			9	31.12.2023
41748	Viersen	von-Kessel-Weg	alle	X			7	31.12.2019
41751	Dülken/Boisheim	Von-Stauffenberg-Str.	alle	X	X		1	30.06.2012
41748	Viersen	Vorster Str.	alle	X		X	7	31.12.2019
41751	Dülken/Boisheim	Wacholderweg	alle	X			6	31.12.2016
41749	Süchteln	Wagnerstr.	alle	X			8	31.12.2021
41751	Dülken/Boisheim	Waldnieler Str.	alle	X	X		2	31.12.2013
41751	Dülken/Boisheim	Waldstr.	alle	X			6	31.12.2016
41751	Dülken/Boisheim	Waldweg	alle	X	X		3	31.12.2013
41751	Dülken/Boisheim	Wasserstr.	14, 14 a	X	X		2	31.12.2013
41751	Dülken/Boisheim	Wasserstr.	2 - 12	X			6	31.12.2016
41749	Süchteln	Weberstr.	alle	X			8	31.12.2021
41748	Viersen	Wehrbruchweg	alle		X		4	31.12.2014
41748	Viersen	Weierstr.	alle	X			7	31.12.2019
41747	Viersen	Weissdornweg	alle	X			7	31.12.2019
41751	Dülken/Boisheim	Werner-Heisenberg-Str.	alle	X			2	31.12.2013
41751	Dülken/Boisheim	Westgraben	alle	X			6	31.12.2016
41749	Süchteln	Westring	alle	X			9	31.12.2023
41751	Dülken/Boisheim	Westwall	alle	X			6	31.12.2016
41747	Viersen	Westweg	alle		X		5	30.09.2015
41748	Viersen	Wiesenstr.	alle	X			7	31.12.2019
41749	Süchteln	Wiesenweg	alle	X			9	31.12.2023
41751	Dülken/Boisheim	Wilhelm-Leuschner-Str.	alle	X	X		1	30.06.2012
41749	Süchteln	Wilhelm-Ling-Str.	alle	X			8	31.12.2021
41751	Dülken/Boisheim	Wilhelmshöhe	alle	X	X		3	31.12.2013
41747	Viersen	Wilhelmstr.	alle	X			7	31.12.2019
41751	Dülken/Boisheim	Wilhelm-Teuwen-Str.	alle	X	X		1	30.06.2012
41748	Viersen	Willemsfahrt	alle	X			7	31.12.2019
41747	Viersen	Willy-Brandt-Ring	alle	X			7	31.12.2019
41751	Dülken/Boisheim	Wimenweg	alle	X	X		3	31.12.2013
41749	Süchteln	Windberger Kirchweg	alle	X			8	31.12.2021
41748	Viersen	Winkelstr.	alle	X			7	31.12.2019
41748	Viersen	Wolfskull	alle		X		4	30.09.2015
41748	Viersen	Wörthstr.	alle	X			7	31.12.2019
41751	Dülken/Boisheim	Zehntweg	alle	X			6	31.12.2016
41749	Süchteln	Zeisigweg	1	X			9	31.12.2023
41751	Dülken/Boisheim	Zeppelinstr.	alle	X	X		1	30.06.2012
41749	Süchteln	Zerresweg	1 - 5	X			8	31.12.2021
41749	Süchteln	Zerresweg	35 - 54				8	31.12.2015
41747	Viersen	Ziegelbahn	alle	X			7	31.12.2019
41748	Viersen	Zollweg	alle	X			7	31.12.2019
41747	Viersen	Zu den Mühlenwegen	alle		X		5	30.09.2015
41751	Dülken/Boisheim	Zum Abtshof	alle	X	X		3	31.12.2013
41749	Süchteln	Zum Buscherhof	alle	X			8	31.12.2021
41747	Viersen	Zum Strötgesfeld	5, 7	X			7	31.12.2019
41748	Viersen	Zweitorstr.	alle	X			7	31.12.2019

Bekanntmachung der Stadt Viersen

über die Auslegung von Karten und einem Erläuterungsbericht zur Festsetzung des Überschwemmungsgebietes der Nette

Mit ordnungsbehördlicher Verordnung vom 20.06.2007 hat die Bezirksregierung Düsseldorf die vorläufige Sicherung des Überschwemmungsgebietes der Nette im Regierungsbezirk Düsseldorf vorgenommen. Diese Verordnung wurde am 28.06.2007 im Amtsblatt für den Regierungsbezirk Düsseldorf veröffentlicht und trat am 06.07.2007 in Kraft.

Die vorläufige Sicherung des Überschwemmungsgebietes der Nette wurde für ein weiteres Jahr verlängert (Amtsblatt für den Regierungsbezirk Düsseldorf Nr. 25).

Die Bezirksregierung Düsseldorf beabsichtigt nun, das Überschwemmungsgebiet der Nette durch ordnungsbehördliche Verordnung festzusetzen.

Rechtsgrundlagen hierfür sind:

- §§ 76 ff. des Wasserhaushaltsgesetzes (WHG) in der Fassung der Bekanntmachung vom 31.07.2009 (BGBl. I S. 2585)
- §§ 112, 136, 138, 161, 167 des Wassergesetzes für das Land Nordrhein-Westfalen (Landeswassergesetz – LWG) in der Fassung vom 25. Juni 1995 (GV. NRW. S.926/SGV NRW 77), zuletzt geändert durch Gesetz vom 16.03.2010 (GV. NRW. S.185)
- §§ 12, 25, 27 bis 34 des Gesetzes über Aufbau und Befugnisse der Ordnungsbehörden (Ordnungsbehördengesetz – OBG) in der Fassung der Bekanntmachung vom 13. Mai 1980 (GV.NRW. S. 528/SGV. NRW. 2060), zuletzt geändert durch Artikel 73 des Gesetzes vom 5. April 2005 (GV. NRW. S. 274), sowie
- § 4 der Zuständigkeitsverordnung Umweltschutz (ZustVU) in Verbindung mit Ziffer 21.65 vom 11. Dezember 2007 (GV. NRW. 2007 S. 662/SGV. NRW 282, zuletzt geändert durch Verordnung vom 09.06.2009 (GV. NRW. S. 337).

Die Öffentlichkeit ist über die vorgesehene Festsetzung von Überschwemmungsgebieten gemäß § 76 Abs. 4 WHG, § 112 Abs. 1 Satz 2 LWG i. V. m. § 73 Abs. 2-5 Verwaltungsverfahrensgesetz für das Land Nordrhein-Westfalen (VwVfG NRW) in der Fassung der Bekanntmachung vom 12. November 1999 (GV.NRW. S. 602), zuletzt geändert durch Artikel 1 des Gesetzes vom 17. Dezember 2009 (GV. NRW. S. 861) zu informieren.

Das Überschwemmungsgebiet der Nette erstreckt sich auf Flächen beiderseits der Nette in folgende Kommunen:

Stadt Nettetal
Stadt Viersen
Gemeinde Wachtendonk
Stadt Straelen
Gemeinde Grefrath
Gemeinde Schwalmtal

Die betroffenen Flächen und Grenzen des Überschwemmungsgebietes ergeben sich aus den Überschwemmungsgebietskarten im Maßstab 1 : 5.000. Das Überschwemmungsgebiet der Nette ist in hellblauer Farbe dargestellt. Die Karte im Maßstab 1 : 25.000 dient der Übersicht.

Die Karten, sowie ein Erläuterungsbericht liegen in der Zeit vom 25.10.2010 bis **einschließlich** 25.11.2010 während der Dienstzeiten in der Stadt Viersen, Bahnhofstr. 23, FB 80/I-Zentrale Bauverwaltung- Zimmer 125 zu jedermanns Einsicht aus.

Offenlegungszeiten:

Montag bis Freitag vormittags 8:30 – 12:30 Uhr
Montag bis Donnerstag nachmittags 14:00 – 16.00 Uhr

Jeder, dessen Belange durch das Vorhaben berührt werden, kann bis zwei Wochen nach Ablauf der o.g. Auslegungsfrist (bis zum 09.11.2010) Einwendungen erheben.

Die Einwendungen sind schriftlich in zweifacher Ausfertigung oder mündlich zur Niederschrift bei der o.g. Auslegungsstelle oder bei der Bezirksregierung Düsseldorf, -Dezernat 54- Cecilienallee 2 in 40474 Düsseldorf (**unter Angabe des Aktenzeichens: 54.03.02 – Nette**) zu erheben.

Die Erhebung einer fristgerechten Einwendung setzt voraus, dass aus der Einwendung zumindest der geltend gemachte Belang und die Art der Beeinträchtigung hervorgehen, die Einwendung unterschrieben und mit einem lesbaren Namen und Anschrift versehen ist. Einwendungen ohne diesen Mindestgehalt sind unbeachtlich.

Mit Ablauf der Einwendungsfrist sind gemäß § 73 Abs. 4 Satz 3 VwVfG NRW alle Einwendungen ausgeschlossen, die nicht auf besonderen privatrechtlichen Titeln beruhen.

Die erhobenen Einwendungen werden bei der Bezirksregierung Düsseldorf geprüft.

Viersen, 14.10.2010

Der Bürgermeister
In Vertretung
gez.: Zenses
Technischer Beigeordneter

Abl. Krs. Vie. 2010, S. 927

Bekanntmachung der Stadt Willich

Willich, 12.10.10

über die Aufhebung von Aufstellungsbeschlüssen im
Bereich Moltkestraße

In Vertretung
gez.: Martina Stall
Techn. Beigeordnete

Der Planungsausschuss der Stadt Willich hat in seiner
Sitzung am 08.09.10 den Beschluss zur Aufhebung
folgender Aufstellungsbeschlüsse gefasst:

– Aufstellungsbeschluss zum Bebauungsplan Nr. 43
W – Moltkestraße –, gefasst am 26.10.2005,
veröffentlicht am 01.12.2005

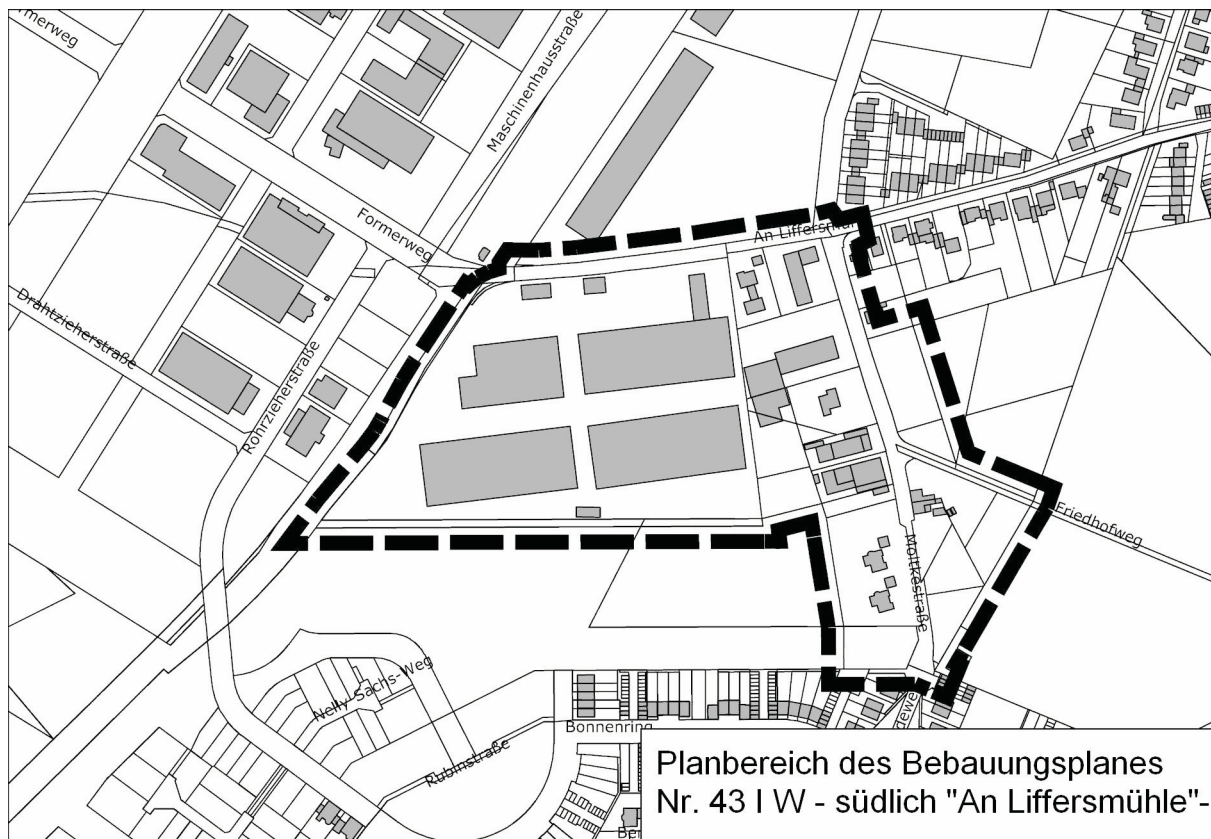
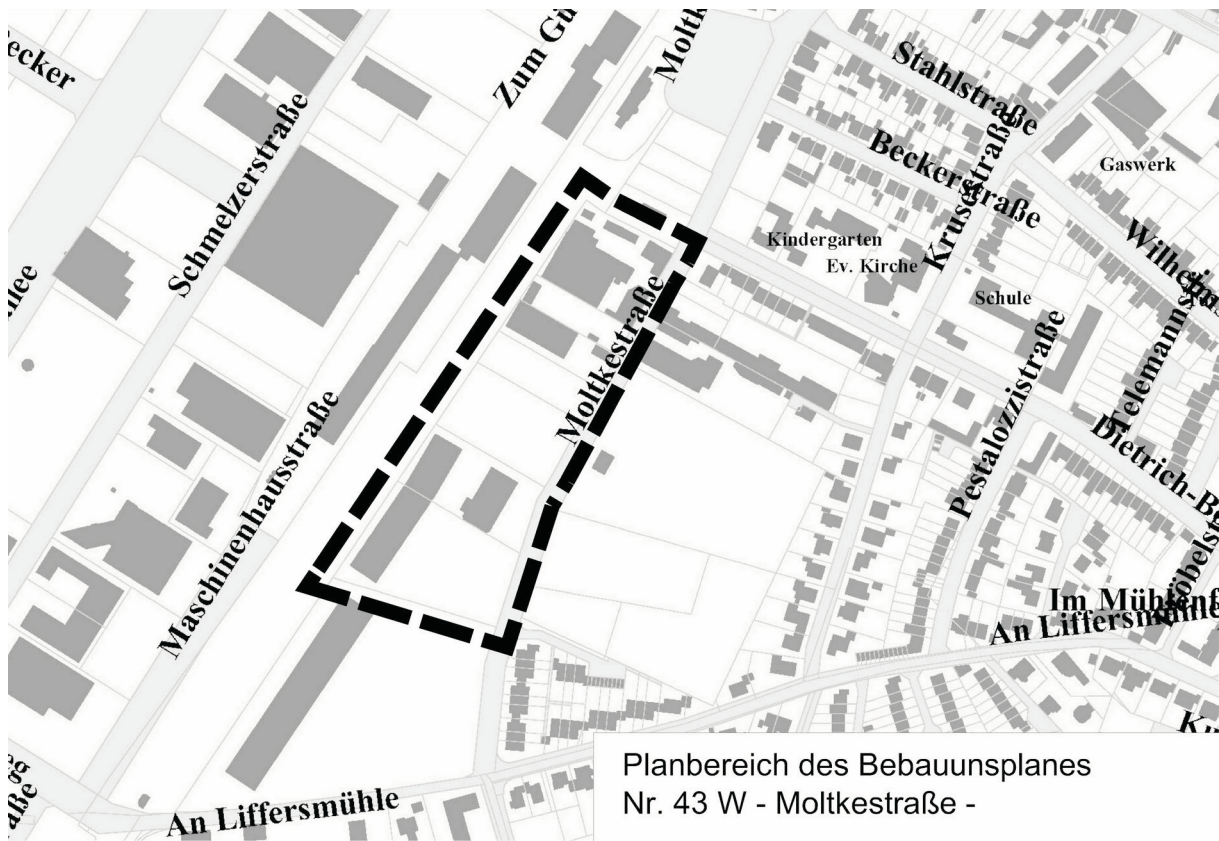
– Aufstellungsbeschluss zum Bebauungsplan Nr. 43 I
W – südlich An Liffersmühle – gefasst am
05.06.2008, veröffentlicht am 10.07.2008

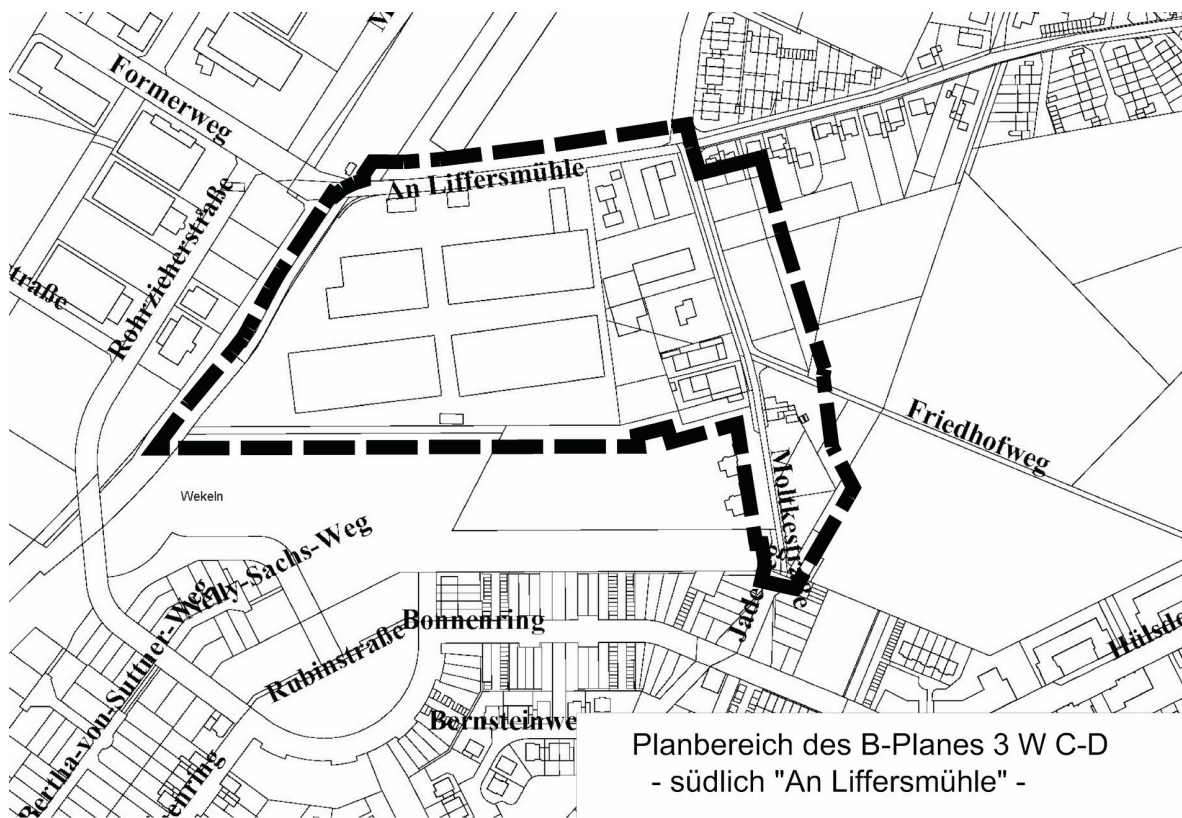
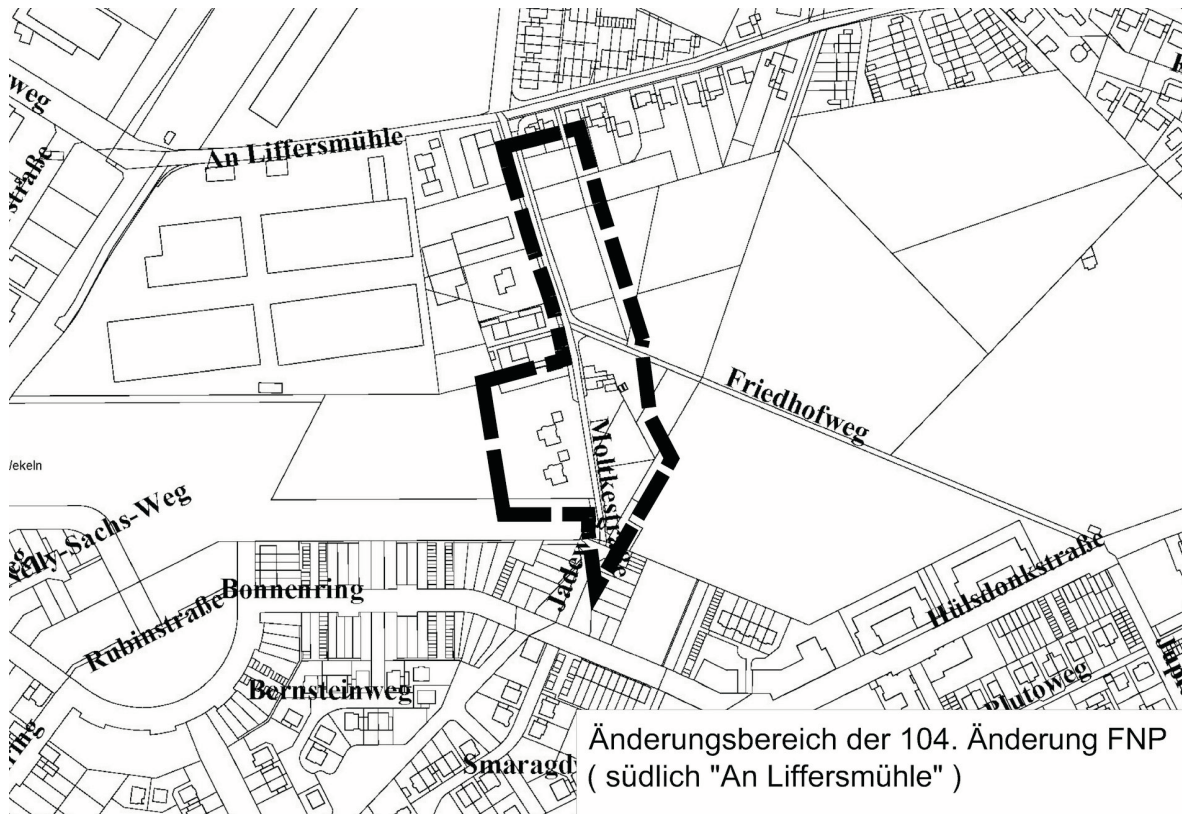
– Aufstellungsbeschluss zur 104. Änderung des
Flächennutzungsplanes (südlich An Liffersmühle),
gefasst am 20.12.2005, veröffentlicht am 23.03.2006

– Aufstellungsbeschluss zur Aufhebung des
Bebauungsplanes Nr. 3 W C-D im Bereich südlich An
Liffersmühle, gefasst am 20.12.2005, veröffentlicht am
23.03.2006

Abl. Krs. Vie. 2010, S. 928

Die Bereiche sind aus den folgenden Übersichten zu
entnehmen.





Bekanntmachung der Stadt Willich

Bebauungsplan Nr. 9 I S – Bleek –

hier: Satzungsbeschluss und Inkrafttreten des Bebauungsplanes gemäß § 10 des Baugesetzbuches (BauGB) in Verbindung mit § 44 Abs. 5 und 215 Abs. 2 BauGB

Berichtigung des Flächennutzungsplanes

Der Rat der Stadt Willich hat am 16.09.10 den Bebauungsplan Nr. 9 I S – Bleek – gem. §§ 7 und 41 der Gemeindeordnung für das Land Nordrhein-Westfalen (GO NW) in der Fassung der Bekanntmachung vom 14.07.1994 (GV.NW. S. 666), in der derzeit gültigen Fassung in Verbindung mit § 10 Baugesetzbuch (BauGB) bekannt gemacht am 23.09.2004 (BGBl. I S. 2414) in der derzeit gültigen Fassung als Satzung beschlossen.

Der Bebauungsplan mit Begründung und zusammenfassender Erklärung liegt ab sofort im Geschäftsbereich Stadtplanung der Stadt Willich, Technisches Rathaus, Rothweg 2 in Willich-Neersen, Zimmer 011 während der Dienststunden, und zwar

montags, dienstags und donnerstags

von 08.30 bis 12.30 Uhr

mittwochs

von 08.30 bis 12.30 und von 14.00 bis 17.00 Uhr

freitags

von 08.30 bis 12.30 Uhr

zu jedermanns Einsicht aus.

Über den Inhalt des Planes, der Begründung sowie der zusammenfassenden Erklärung wird auf Verlangen Auskunft erteilt.

Der Bebauungsplan Nr. 9 I S – Bleek – wird gem. § 6 Abs. 1 der Verordnung über die Bekanntmachung von kommunalem Ortsrecht (Bekanntmachungsverordnung - Bekanntm. VO) vom 26.08.99 (GV.NW. S. 516) mit Ablauf des Erscheinungstages der Ausgabe des Amtsblattes des Kreises Viersen, in der diese Bekanntmachung veröffentlicht wird, rechtskräftig.

Der Rat der Stadt Willich hat am 16.09.10 beschlossen, den Flächennutzungsplan im Wege der Berichtigung nach § 13 a Abs. 2, Nr. 2 BauGB an die geänderten Festsetzungen des Bebauungsplanes Nr. 9 I S – Bleek – anzupassen. Die Berichtigung erhält die Bezeichnung 64. Änderung FNP (Berichtigung Bleek).

Der Geltungsbereich des Bebauungsplanes ist aus der nachfolgend abgedruckten Planskizze ersichtlich.

Gleichzeitig wird hiermit öffentlich bekannt gemacht, dass der Aufstellungsbeschluss des Rates vom 06.06.1990 aufgehoben wurde. Das Aufstellungsverfahren ist somit beendet.

HINWEISE

A)Auf die Vorschriften des § 44 Abs. 3 Satz 1 und 2 und Abs. 4 BauGB wird hingewiesen. Danach kann der Entschädigungsberechtigte Entschädigung verlangen, wenn die in den §§ 39 bis 42 BauGB bezeichneten Vermögensnachteile eingetreten sind. Er kann die Fälligkeit des Anspruches dadurch herbeiführen, dass er die Leistung der Entschädigung schriftlich bei dem Entschädigungspflichtigen beantragt. Ein Entschädigungsanspruch erlischt, wenn nicht innerhalb von drei Jahren nach Ablauf des Kalenderjahres, in dem die in § 44 Abs. 3 Satz 1 BauGB bezeichneten Vermögensnachteile eingetreten sind, die Fälligkeit des Anspruches herbeigeführt wird.

B)Auf die Rechtsfolgen des § 215 Abs. 1 BauGB wird hingewiesen.

Unbeachtlich für die Rechtswirksamkeit des Bebauungsplanes sind:

1. Eine nach § 214 Abs. 1 Satz 1 Nr. 1 bis 3 BauGB beachtliche Verletzung der dort bezeichneten Verfahrens- und Formvorschriften,
2. eine unter Berücksichtigung des § 214 Abs. 2 BauGB beachtliche Verletzung der Vorschriften über das Verhältnis des Bebauungsplanes und des Flächennutzungsplanes und
3. nach § 214 Abs. 3 Satz 2 BauGB beachtliche Mängel des Abwägungsvorgangs,

wenn sie nicht innerhalb eines Jahres seit Bekanntmachung des Bebauungsplanes schriftlich gegenüber der Stadt Willich geltend gemacht worden sind. Der Sachverhalt, der die Verletzung begründen soll, ist darzulegen.

Dies gilt entsprechend, wenn Fehler nach § 214 Abs. 2 a BauGB für Bebauungspläne im beschleunigten Verfahren nach § 13 a BauGB beachtlich sind.

C)Nach § 7 Abs. 6 der Gemeindeordnung für das Land Nordrhein-Westfalen kann eine Verletzung von Verfahrens- oder Formvorschriften der Gemeindeordnung beim Zustandekommen dieses Bebauungsplanes nach Ablauf eines Jahres seit dieser Bekanntmachung nicht mehr geltend gemacht werden, es sei denn,

- a) eine vorgeschriebene Genehmigung fehlt oder ein vorge-

- schriebenes Anzeigeverfahren wurde nicht durchgeführt,
- b) die Satzung ist nicht ordnungsgemäß öffentlich bekannt gemacht worden,
 - c) der Bürgermeister hat den Satzungsbeschluss vorher beanstandet oder
 - d) der Form- oder Verfahrensmangel ist gegenüber der Stadt Willich vorher gerügt und dabei die verletzte Rechtsvorschrift und die Tatsache bezeichnet worden, die den Mangel ergibt.

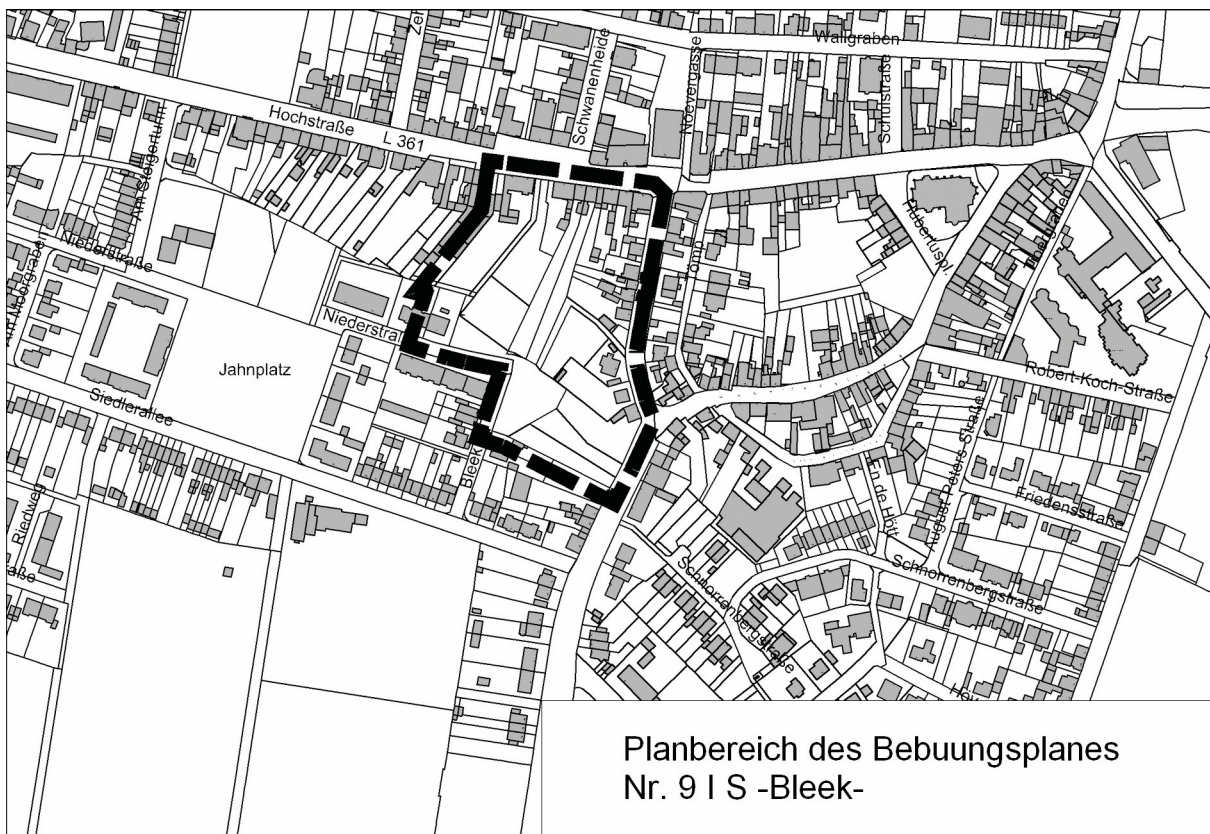
Bekanntmachungsanordnung:

Der Beschluss des Bebauungsplanes Nr. 9 I S – Bleek – Ort und Zeit, in der der Bebauungsplan zur Einsicht bereitgehalten wird sowie die aufgrund des Baugesetzbuches (BauGB) und der Gemeindeordnung für das Land Nordrhein-Westfalen (GO NW) erforderliche Hinweise werden hiermit öffentlich bekannt gemacht.

Willich, 11.10.10

gez.: Josef Heyes
Bürgermeister

Abl. Krs. Vie. 2010, S. 931



Bekanntmachung der Schwalmtalwerke AÖR

Gemäß § 6 der Satzung der Schwalmtalwerke Anstalt des öffentlichen Rechts über die Beseitigung von Abwasser - Abwasserbeseitigungssatzung – vom 12.12.2003 in der Fassung der 2. Änderungssatzung vom 17.12.2008 (öffentlich bekanntgegeben in den Amtsblättern des Kreises Viersen vom 30. Dezember 2003 Nr. 35, S. 805, vom 05. Oktober 2006 Nr. 30, S. 592 und vom 30.12.2008, Nr. 41, S. 1248 - 1552) wird bekanntgemacht, dass die öffentliche Abwasseranlage als Druckentwässerungskanal in den nachfolgend aufgeführten Straßenabschnitten betriebsfertig hergestellt ist:

- Eicken
von der Haus- Nr. 1 bis 31 a

- Eickener Str.
von der Haus-Nr. 61 bis 71


- Eschenrath
von der Haus-Nr. 13 bis 60

- Naphausen
von der Haus-Nr. 2 bis 28

Für alle Grundstücke, die durch die o.g. Straßenabschnitte erschlossen werden, entsteht nach § 5 Abs. 5 in Verbindung mit § 6 Abs. 1 der Abwasserbeseitigungssatzung Anschluss- und Benutzungszwang zur öffentlichen Abwasseranlage als Kanal.

Schwalmtal, den 08.10.2010

Schwalmtalwerke
Anstalt des öffentlichen Rechts



- Pesch -
Vorstand

Abl. Krs. Vie. 2010, S. 933

Bekanntmachung

Hiermit laden wir die Jagdgenossen der gemeinschaftlichen Jagdbezirke I und II Schiefbahn in der Stadt Willich ein zu den öffentlichen Genossenschaftsversammlungen für:

**Jagdbezirk I: Donnerstag, den 18. Nov. 2010,
20.00 Uhr, Gaststätte
Hubertuseck,
Willich- Schiefbahn,
Hubertusstr. 27**

**Jagdbezirk II: Donnerstag, den 25. Nov. 2010,
20.00 Uhr, Niederheider Hof
Willich-Schiefbahn,
Am Niederheiderhof 2**

Es wird darauf hingewiesen, dass nach den Satzungen der Jagdgenossenschaften

- a) besondere Einladungen an die Jagdgenossen nicht ergehen;
- b) die Versammlungen ohne Rücksicht auf die Zahl der anwesenden Jagdgenossen beschlussfähig sind;
- c) bevollmächtigte Vertreter höchstens drei Jagdgenossen vertreten dürfen.

Willich - Schiefbahn, den 21. Oktober 2010

gez. Mertens
Vorsitzender des Vorstandes
des Jagdbezirkes I

gez. Steves
Vorsitzender des
Vorstandes
des Jagdbezirkes II

Abl. Krs. Vie. 2010, S. 934

Tagesordnung für den Jagdbezirk I:

1. Billigung der Niederschrift über die letzte Genossenschaftsversammlung
2. Geschäftsbericht 2010
3. Kassenbericht und Bericht über die Rechnungsprüfung 2010
4. Feststellung der Jahresrechnung 2010
5. Entlastung des Jagdvorstandes und des Kassenführers
6. Nachwahl des stellvertretenden Vorstandsvorsitzenden
7. Evtl. Nachwahl eines Beisitzers bzw. stellvertretenden Beisitzers
8. Erlass von Haushaltssatzung und -plan 2011
9. Jagdpachtverteilung 2011
10. Wahl der Rechnungsprüfer 2011
11. Verschiedenes

Tagesordnung für den Jagdbezirk II:

1. Billigung der Niederschrift über die letzte Genossenschaftsversammlung
2. Geschäftsbericht 2010
3. Kassenbericht und Bericht über die Rechnungsprüfung 2010
4. Feststellung der Jahresrechnung 2010
5. Entlastung des Jagdvorstandes und des Kassenführers
6. Neuwahl des Vorstandes und der Stellvertreter
7. Neuwahl des Schrift- und Kassenführers
8. Erlass von Haushaltssatzung und -plan 2011
9. Jagdpachtverteilung 2011
10. Wahl der Rechnungsprüfer 2011
11. Verschiedenes

Herausgeber: Der Landrat des Kreises
Viersen - Amt für Personal und Organisation,
Rathausmarkt 3, 41747 Viersen, Tel. (02162) 39 - 1027
E-Mail: Amtsblatt@kreis-viersen.de

Erscheinungsweise: Alle 14 Tage

Topographisches Landeskartenwerk:

Vervielfältigt und veröffentlicht mit Genehmigung
des Landrats des Kreises Viersen
- Katasteramt -

Bezug: Inklusive Versandkosten

Jahresabonnement: 48,00 EUR

Einzelabgabe: 1,20 EUR

zahlbar im voraus nach Erhalt der Rechnung

(Zu bestellen beim Herausgeber)

Kündigung: Nur zum Jahresende, sie muss bis
zum 31. Oktober beim Herausgeber vorliegen.

Verantwortlich für den Inhalt: Landrat
Peter Ottmann

Druck: Hausdruckerei Kreisverwaltung Viersen
