



# HOTSPOTSTECKBRIEFE

zum Freizeit-/Tourismuskonzept Metropole Ruhr





## **Impressum**

Ergänzungsbericht zum Freizeit- und Tourismus-  
konzept Metropole Ruhr. Arbeitsstand: 11/2022

Regionalverband Ruhr  
Die Regionaldirektorin  
Kronprinzenstraße 35  
45128 Essen

Bereich Planung  
Referat Regionalentwicklung  
Team Städtebauliche Planung/Freizeitplanung

**INHALTSVERZEICHNIS**


<b>1  </b>	<b>Einleitung</b>	7
<b>2  </b>	<b>Hintergrund</b>	9
2.1	Zusammenfassung Freizeit- und Tourismuskonzept	9
2.2	Hotspots	11
2.3	Aufbau Hotspotsteckbriefe	14
<b>3  </b>	<b>Steckbriefe</b>	17
	<b>Touristische Hotspots</b>	18
WES	1   FZX Xanten/Altstadt/APX	18
DU	2   Innenstadt/-hafen Duisburg	21
DU	3   Zoo Duisburg	24
DU	4   Landschaftspark Duisburg-Nord	26
OB	5   Oberhausen Neue Mitte	29
BOT	6   Movie Park/Schloss Beck	32
E	7   Villa Hügel/Baldeneysee	34
E	8   Grugapark/Margarethenhöhe	37
E	9   Innenstadt Essen	40
E	10   UNESCO-Welterbe Zeche Zollverein	43
GE	11   Arena-Park Gelsenkirchen/Berger Feld	46
GE	12   Zoom Erlebniswelt	49
RE	13   Landschaftspark Hoheward/Zeche Ewald	51
BO	14   Innenstadt Bochum	54
DO	15   Zeche Zollern	57
DO	16   Kokerei Hansa	60
DO	17   Signal Iduna Park/Westfalenhallen	63
DO	18   Innenstadt Dortmund	66
	<b>Regionaltouristische Hotspots</b>	70
WES	1   Kloster Kamp/LaGa	70
WES	2   Haldenlandschaft Moers/Neukirchen-Vluyn	73
WES	3   Innenstadt Moers	76
WES	4   Innenstadt Wesel	79
DU	5   Tiger & Turtle/Magic Mountain	82
DU	6   Ruhrort/Museum Dt. Binnenschifffahrt	84
DU	7   Sechs-Seen Platte	86
OB	8   Innenstadt Oberhausen/Ebertbad	88
MH	9   MüGa/Ruhrpromenade	91
BOT	10   Halde Haniel	94
OB	11   Haus Ripshorst/Gehölzgarten	97
BOT	12   Innenstadt Bottrop/Museum Quadrat	100
BOT	13   Tetraeder	102
BOT	14   Halde Prosperstraße	104



GE	15   Nordsternpark/Schurenbachhalde	107
GE	16   Innenstadt Gelsenkirchen	110
BO/E/GE	17   Halde Rheinelbe/Mechtenberg	113
BO	18   Eisenbahnmuseum Bochum	116
EN	19   Henrichshütte/Altstadt Hattingen	119
RE	20   Innenstadt Recklinghausen	122
RE	21   Silberseen Haltern	125
RE	22   Halterner Stauseen	127
HER	23   Mont-Cenis-Park/Archäologiemuseum	130
BO	24   Ruhr Park Bochum	133
BO/HAT	25   Kemnader See	135
EN	26   Zeche Nachtigall/Muttental	138
RE	27   Schiffshebewerk/Schleusenpark	141
EN/HA/DO	28   Harkort-/Hengsteysee	144
HA	29   LWL-Freilichtmuseum Hagen	147
HA	30   Innenstadt Hagen/Hohenhof	149
DO	31   Phoenixsee/Westfalenpark	152
UN	32   Halde Großes Holz	155
UN	33   Innenstadt Unna/Lindenbrauerei	158
HAM	34   Innenstadt Hamm	161
HAM	35   Maximilianpark Hamm	164
HAM	36   Haarener See	167
<b>Regionaltouristische, landschaftliche Erholungsräume</b>		170
WES	1   Rheinaue Xanten-Wesel	170
WES	2   Rheinaue Wesel-Duisburg	172
DU/MH	3   Duisburger Stadtwald, Saarner Mark	174
WES	4   Dämmerwald/Üfter Mark	176
WES/BOT/OB	5   Kirchheller Heide	178
E	6   Baldeneysee	34
RE	7   Hohe Mark	180
EN	8   Elfringhauser Schweiz	182
RE	9   Haard	184
EN/HA	10   Bergisch-Märkisches Hügelland	186
UN	11   Cappenberger Wald	188
Abkürzungsverzeichnis		190
Quellenverzeichnis		191



# 1 | EINLEITUNG



# 1 | EINLEITUNG

Der hier vorliegende Steckbriefband entstand im Zusammenhang mit der Entwicklung des Freizeit- und Tourismuskonzeptes für die Metropole Ruhr und bildet eine Arbeitsgrundlage für die auf dem Konzept fußende Umsetzungsstrategie.

Ergänzend zum Konzept gibt der Steckbriefband vertiefende Informationen über die 65 touristischen und regionaltouristischen Hotspots der Metropole Ruhr, die im Freizeit- und Tourismuskonzeptes identifiziert wurden.

In Form von einheitlich strukturierten Kurzsteckbriefen und einer umfangreichen kartografischen Darstellung werden folgende Fragestellungen systematisch in den Blick genommen:

- Wo befinden sich die als regional bedeutsam identifizierten Schwerpunkträume der Freizeit- und Tourismusinfrastrukturen in der Region?
- Welche thematischen Leitthemen bedienen die einzelnen Hotspots?

- Welche Angebote sind in den Hotspots und deren Umfeld vorzufinden?
- Wie ist das Umfeld geprägt?
- Über welche Verkehrsträger sind die Hotspoträume angebunden?
- Finden vor Ort wiederkehrende regionale Events/Veranstaltungen statt?

Die Hotspotsteckbriefe liefern somit wichtige Detailinformationen zu Freizeit- und Tourismusinfrastrukturen, Lage und Erreichbarkeit des Hotspots, Events und weiteren touristischen Infrastrukturen im Umfeld sowie eine Kurzbeschreibung des Hotspotraumes.

Sie erlauben es Betrachtenden, eine genauere Analyse des Raumes vorzunehmen und als erste Grundlage für die Entwicklung von räumlichen Perspektiven in den jeweiligen Hotspoträumen heranzuziehen.

Da sich der Steckbriefband konkret auf das Freizeit- und Tourismuskonzept bezieht, ist im nächsten Abschnitt das Konzept kurz zusammengefasst. Ausführliche Informationen sind dem Konzept selbst zu entnehmen.

## 2 | HINTERGRUND

### 2.1 Zusammenfassung Freizeit- und Tourismuskonzept

Das Freizeit- und Tourismuskonzept für die Metropole Ruhr dient der Identifizierung und qualitativen Weiterentwicklung regional bedeutsamer Freizeit- und Tourismusinfrastrukturschwerpunkte der Region. Diese Schwerpunkträume sollen zukünftig in den Fokus einer regionalen Freizeit- und Tourismusentwicklung genommen und Ressourcen und Investitionen gezielt in diese Räume gelenkt werden.

#### Bestandsanalyse zeigt vielfältige Freizeit- und Tourismusangebote

In einer umfangreichen Bestandsanalyse, die aus der Erfassung regional bedeutsamer Freizeit- und Tourismusinfrastrukturen, einer Onlinebefragung sowie Fachgesprächen mit Vertreter\*innen der Kommunen und Kreise bestand, konnte ein umfassendes Bild der Freizeit- und Tourismuslandschaft gewonnen werden.

Im Ergebnis verfügt die Metropole Ruhr über ein sehr dichtes Angebot an Attraktionen, welches sich aus ca. 300 Kulturangeboten, ca. 100 Sport-, Aktiveinrichtungen und Bäder, ca. 80 Sportstadien und Veranstaltungshallen, ca. 70 Freizeit-, Erlebniseinrichtungen, Schifffahrtangebote und Zoos, ca. 50 Industriekulturangebote und 30 Halden sowie zahlreichen Shoppingcentern, Gastromeilen, Alt- und Innenstädte zusammensetzt. Hinzu kommen ca. 50 Gärten und Parks, ca. 30 Gewässer mit Freizeitnutzung und über 10 große, landschaftliche Erholungsräume. Darüber hinaus wird die gesamte Metropole Ruhr durch ein attraktives Radwegenetz erschlossen und ganzjährig mit über 300 regional bedeutsamen Veranstaltungen bespielt.

Die im Bericht ausführlich erläuterte Bestandsanalyse liefert wichtige Erkenntnisse über die Stärken und Herausforderungen der Metropole Ruhr, die für die Weiterentwicklung der Freizeit- und Tourismuslandschaft der

Metropole Ruhr von Bedeutung sind. Diese Erkenntnisse lassen sich in verschiedenen Handlungsfeldern zusammenfassen. Zu nennen sind die verbesserte Erreichbarkeit und vor-Ort- Mobilität, das Abfedern der Corona-Auswirkungen und eine Investitionsoffensive sowie die Stärkung der Internationalität durch eine erweiterte Fremdsprachenkompetenz und einen Ausbau der Partnernetzwerke. Im Hinblick auf die planerische Ausrichtung des Freizeit- und Tourismuskonzeptes steht vor allem die Steigerung der Qualität von Freizeitinfrastrukturen und deren Umfeld im Fokus. Zentrale Megatrends wie Digitalisierung und Nachhaltigkeit ergänzen die Handlungsfelder.

Das Freizeit- und Tourismuskonzept eröffnet mit der Identifizierung von Hotspots die Chance, räumliche Handlungsschwerpunkte in den Mittelpunkt zu stellen und diese Hotspots in Bezug auf mehrere Handlungsfelder zu entwickeln.

#### Hotspots als räumliche Angebotsschwerpunkte

Durch die Überlagerung der regional relevanten Infrastrukturen aus den verschiedenen Themenfeldern sind insgesamt 65 räumliche Angebotsverdichtungen identifiziert worden. Sie werden als „Hotspots“ bezeichnet und sind nach ihrer „Strahlkraft“ in die Kategorien „touristisch“ bzw. „regionaltouristische“ unterteilt worden.

Insgesamt 18 touristische Hotspots ziehen mit ihrer Strahlkraft Besucher\*innen aus ganz NRW, Deutschland und sogar aus dem Ausland an. Oftmals handelt es sich um industriekulturelle Leuchttürme der Region wie bspw. den RIK-Ankerpunkten. Räumlich sind die touristischen Hotspots überwiegend in der Kernzone des Ruhrgebietes verortet. Alle touristischen Hotspots sind an das Radwegenetz des radrevier.ruhr angeschlossen, welches über 4 bedeutende touristische Radrouten verfügt. Die identifizierten 36 regionaltouristischen Hotspots entwickeln ihre Strahl-

kraft insbesondere in der Metropole Ruhr und ihren Nachbarkommunen. Sie sind vor allem ein attraktives Ziel für die einheimischen Besucher\*innen. Im Norden, Westen und Süden des Verbandsgebietes sind darüber hinaus 11 weitläufige, landschaftliche Erholungsräume vorzufinden.

Die Identifizierung der Hotspots und die Einschätzung ihrer Bedeutsamkeit erfolgte auf Grundlage der bestehenden Freizeit- und Tourismusangebote in den Jahren 2019 bis 2021. Perspektivisch kann sich diese Hotspots-Landschaft durch weitere regionale Projekte mit touristischem Potenzial verändern und weiterentwickeln.

### Leitthemen zur Profilierung der Hotspots

Die auf Basis der Bestandsanalyse identifizierten Hotspots weisen trotz ihrer Vielfalt und Unterschiedlichkeit in Bezug auf die räumliche Ausdehnung und das Angebotsspektrum dennoch bestimmte Gemeinsamkeiten auf. Eine genauere Analyse macht verschiedene Cluster von Hotspots mit vergleichbarer thematischer Angebots-Ausrichtung und typischen, regionspezifischen Eigenschaften sichtbar. Bei der Betrachtung aller Hotspots wird deutlich, dass es insgesamt sechs regionsspezifische Leitthemen gibt, die für die weitere Entwicklung der Hotspots und insbesondere für ihre Profilierung von übergeordneter Bedeutung sind. Zu nennen sind die Leitthemen Industriekulturerlebnis und Halden, Kulturerlebnis, Sport- und Aktiverlebnis, City- und Innenstadterlebnis, Urbane Erholung sowie Naturerlebnis. Darüber hinaus nehmen die Themen „Raderlebnis“ und „Events“ als Ergänzungsthemen eine besondere Stellung ein. Raderlebnis und Events sind keine hotspotgebundenen Themen, sondern vernetzen Hotspots bzw. „bespielen“ sie.

Die Leitthemen oder auch die Kombination bestimmter Leitthemen geben den Hotspots ein bestimmtes Profil, welches als Anknüpfungspunkt für eine gezielte, profilierende

Weiterentwicklung eines jeden Hotspots genutzt werden. Gleichzeitig bilden die Hotspot-Profile die Möglichkeit, thematisch verwandte Hotspots zu clustern und Gemeinsamkeiten ihrer Entwicklung in den Blick zu nehmen, z.B. in Bezug auf die Verbesserung themenspezifischer Qualitäten

### Qualitätsanforderungen an Hotspots

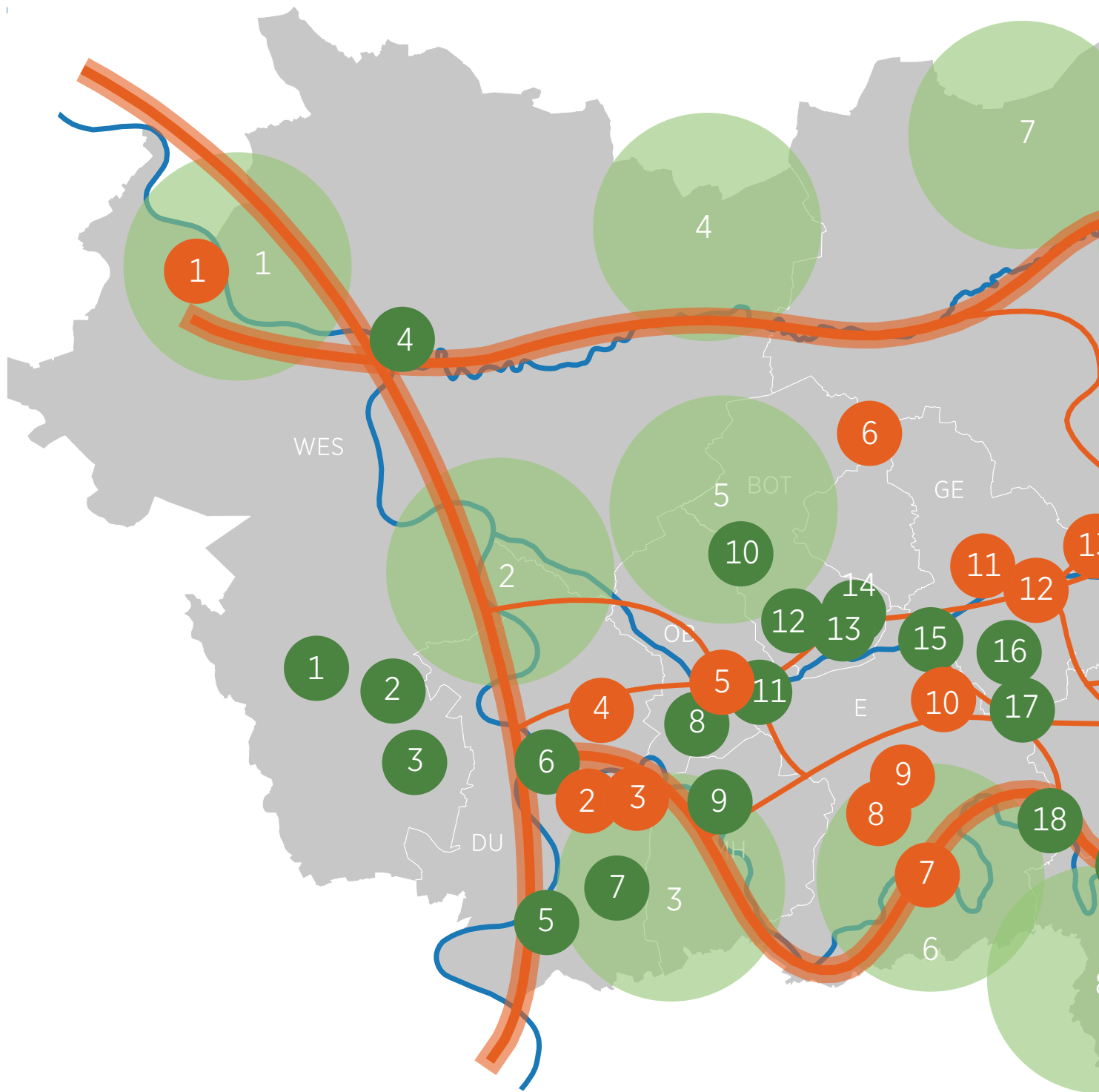
Nicht jeder Hotspot befindet sich gegenwärtig in einem Zustand, der den Ansprüchen der Besucher\*innen an eine zeitgemäße Erlebnis- und Erholungsqualität gerecht wird. Für die Annäherung an konkrete Maßnahmen werden im Freizeit- und Tourismuskonzept daher allgemeine Qualitätsansprüche an ein Besuchserlebnis eines Hotspots formuliert.

Dabei beziehen sich diese Hotspot-Qualitäten inhaltlich auf die vorgenannten Handlungsfelder, wobei der Fokus auf räumlich-planerischen Aspekten liegt. Die Qualitätsanforderungen zielen sowohl auf den öffentlichen Raum als auch auf die Freizeit- und Tourismusangebote selbst. Über diese Angebote hinaus hat die Erreichbarkeit der Attraktion und deren Vernetzung untereinander eine hohe Bedeutung für die Qualität eines Hotspots. Weitere Faktoren, wie zum Beispiel die Anzahl, Dichte, Art und Qualität der Angebote sowie deren Umfeld, Sicherheit, Sauberkeit und vieles mehr beeinflussen die Besuchs- und Aufenthaltsqualität eines Hotspots.

Vervollständigt wird die Auflistung durch Anforderungen in wichtigen Querschnittsthemen. Darunter zu verstehen sind wichtige gesellschaftliche Themen und Megatrends, wie Klima- und Umweltschutz, Nachhaltigkeit, Digitalisierung sowie Barrierefreiheit. Ein „Qualitätsbalken“ strukturiert und visualisiert dabei die verschiedenen Qualitätsbereiche.

## 2.2 Hotspots

Nr.	Lage	Hotspot	Freizeiteinrichtungen (Auswahl)
1	WES	FZX Xanten/Altstadt/APX	LVR-Archäologischer Park Xanten/RömerMuseum, Freizeitzentrum Xanten, Dom, Altstadt
2	DU	Innenstadt/-hafen Duisburg	Innenhafen, MKM Küppersmühle, Museum DKM, City Palais, Deutsche Oper am Rhein, Mercatorhalle
3	DU	Zoo Duisburg	Zoo
4	DU	Landschaftspark Duisburg-Nord	Landschaftspark Duisburg-Nord
5	OB	Oberhausen Neue Mitte	Westfield Centro, Gasometer, Rudolf Weber-ARENA, Kaisergarten, LUDWIGGALERIE Schloss Oberhausen
6	BOT	Movie Park/Schloss Beck	Movie Park Germany, Freizeitpark Schloss Beck
7	E	Villa Hügel/Baldeneysee	Villa Hügel, Schatzkammer St. Ludgerus, Weiße Flotte, Seaside Beach Baldeney
8	E	Grugapark/Margarethenhöhe	Grugapark/-halle, Grugabad, Margarethenhöhe
9	E	Innenstadt Essen	Limbecker Platz, Rathaus Galerie, GOP Varieté, Lichtburg, Domschatz, Philharmonie, Folkwang Museum
10	E	UNESCO Welterbe Zollverein	Zeche Zollverein, PACT Zollverein, Red Dot Design Museum, Stiftung Ruhr Museum
11	GE	Arena-Park GE/Berger Feld	Schalke Museum, Sport Paradies, Veltins Arena
12	GE	Zoom Erlebniswelt	Zoom Erlebniswelt
13	RE	Landschaftspark Hoheward/Zeche Ewald	Zeche Ewald, Halde Hoheward, Hoppenbruch, RevuePalast Ruhr, Umspannwerk/Museum Strom u. Leben
14	BO	Innenstadt Bochum	Bermuda3Eck, Bergbau-Museum, Jahrhunderthalle, Starlight Express, Schauspielhaus, Planetarium
15	DO	Zeche Zollern	Zeche Zollern, LWL-Industriemuseum
16	DO	Kokerei Hansa	Kokerei Hansa, Kletterhalle Bergwerk, Nahverkehrsmuseum Dortmund-Bahnhof Mooskamp
17	DO	Signal Iduna Park/Westfalenhallen	Signal Iduna Park, Westfalenhallen, Eissportzentrum Westfalen, Stadion Rote Erde
18	DO	Innenstadt Dortmund	Dortmunder U, Deutsches Fußballmuseum, Konzerthaus Dortmund, Museum Ostwall, Thier-Galerie
1	WES	Kloster Kamp/LaGa	Infozentrum Stadt + Bergbau, Zentrum Kloster Kamp, Geologisches Museum
2	WES	Haldenlandschaft Moers/Neuk.-Vluyn	Halde Pattberg, Halde Norddeutschland, Halde Rheinpreussen, ENNI SwinGolf, Felke Museum
3	WES	Innenstadt Moers	Galerie Peschkenhaus, Schlosstheater, Rheinpreußen Stadion, Schloss Moers-Grafschafter Museum, Innenstadt
4	WES	Innenstadt Wesel	LVR-Niederrheinmuseum, Städtisches Bühnenhaus Wesel, Innenstadt
5	DU	Tiger & Turtle/Magic Mountain	Tiger & Turtle/Halde Heinrich-Hildebrand-Höhe
6	DU	Ruhrort/Museum Dt. Binnenschifffahrt	Museum Deutsche Binnenschifffahrt, Radiomuseum
7	DU	Sechs-Seen Platte	Schauinsland-Reisen-Arena, Sportpark Duisburg
8	OB	Innenstadt Oberhausen/Ebertbad	Ebertbad, BERO-Zentrum, Luise-Albertz-Halle/Congress Centrum, Zinkfabrik Altenberg/LVR-Industriemuseum
9	MH	MüGa/Ruhrpromenade	MüGa, Schloss Broich, Stadthalle, Haus Ruhrnatur, Ringlokschuppen, Aquarius, Camera Obscura
10	BOT	Halde Haniel	Halde Haniel, Halde Schöttelheide
11	OB	Haus Ripshorst/Gehölzgarten	Informationszentrum Emscherlandschaftspark/Haus Ripshorst
12	BOT	Innenstadt Bottrop/Museum Quadrat	Josef Albers Museum Quadrat Bottrop
13	BOT	Tetraeder	Tetraeder/Halde Beckstraße
14	BOT	Halde Prosperstraße	Halde Prosperstraße, alpincenter, Indoor Skydiving Bottrop, Sommerrodelbahn
15	GE	Nordsternpark/Schurenbachhalde	Amphitheater, Bergbaustollen, Museum Schloss Horst, Nordsternurm, Ziegenmichel e.V.
16	GE	Innenstadt Gelsenkirchen	Musiktheater im Revier, Hans-Sachs-Haus
17	BO/E/GE	Halde Rheinelbe/Mechtenberg	Halde Rheinelbe, Mechtenberg, Lohrheidestadion
18	BO	Eisenbahnmuseum Bochum	Stiftung Eisenbahnmuseum Bochum
19	EN	Henrichshütte/Altstadt Hattingen	Altstadt, Museum im Bügeleisenhaus, Feuerwehrm., LWL-Industriemuseum Henrichshütte, Reschop Carré
20	RE	Innenstadt Recklinghausen	Ikonen-Museum, Kunsthalle Recklinghausen, Palais Vest, Ruhrfestspielhaus, Tiergarten, Altstadt
21	RE	Silberseen Haltern	Silbersee II Haltern
22	RE	Halterner Stauseen	Halterner Stauseen, Freizeitbad Aquarell, Kletterwald, LWL-Römermuseum, Innenstadt Haltern
23	HER	Mont-Cenis-Park/Archäologiemuseum	Akademie Mont-Cenis, Revierpark Gysenberg, Freizeitbad Lago, LWL-Museum für Archäologie
24	BO	Ruhr Park Bochum	Ruhr Park Bochum
25	BO/HAT	Kemnader See	Wasserburg Haus Kemnade, Schatzkammer Kemnade, Freizeitbad Heveney, Haus Herbede
26	EN	Zeche Nachtigall/Muttental	LWL-Industriemuseum Zeche Nachtigall, Saalbau Witten, Wildgehege Hohenstein, Museum Burg Hardenstein
27	RE	Schiffshebewerk/Schleusenpark	LWL-Industriemuseum Schiffshebewerk Henrichenburg, Schleusenpark, Schiffshebewerk
28	EN/HA/DO	Harkort-/Hengsteysee	Koepchenwerk, Museum für Ur- und Frühgeschichte, Wasserschloss Werdringen, Ruine Hohensyburg
29	HA	LWL-Freilichtmuseum Hagen	LWL-Freilichtmuseum Hagen
30	HA	Innenstadt Hagen/Hohenhof	Emil Schumacher Museum, Osthaus Museum, Westfalenbad, Theater Hagen, Volme Galerie, Hohenhof
31	DO	Phoenixsee/Westfalenpark	Westfalenpark Dortmund, Burg Hörde, Zoo, Rombergpark und Bot. Garten, mondo mio! Kindermuseum
32	UN	Halde Großes Holz	Marina Rünthe, Halde Großes Holz, Ökologiestation Schulze-Heil, NSG Beversee
33	UN	Innenstadt Unna/Lindenbrauerei	Lindenbrauerei, Hellweg-Museum, Innenstadt
34	HAM	Innenstadt Hamm	Gustav-Lübcke-Museum, Tierpark, Innenstadt
35	HAM	Maximilianpark Hamm	Maximilianpark Hamm
36	HAM	Haarener See	Haarener See, Gut Sternholz, Wasserski Hamm
1	WES	Rheinaue Xanten-Wesel	
2	WES	Rheinaue Wesel-Duisburg	
3	DU/MH	Duisburger Stadtwald/Saarnar Mark	
4	WES	Dämmerwald/Üfter Mark	
5	WES/BOT/OB	Kirchheller Heide	
6	E	Baldeneysee	
7	RE	Hohe Mark	
8	EN	Elfringhauser Schweiz	
9	RE	Haard	
10	EN/HA	Bergisch-Märkisches Hügelland	
11	UN	Cappenberger Wald	





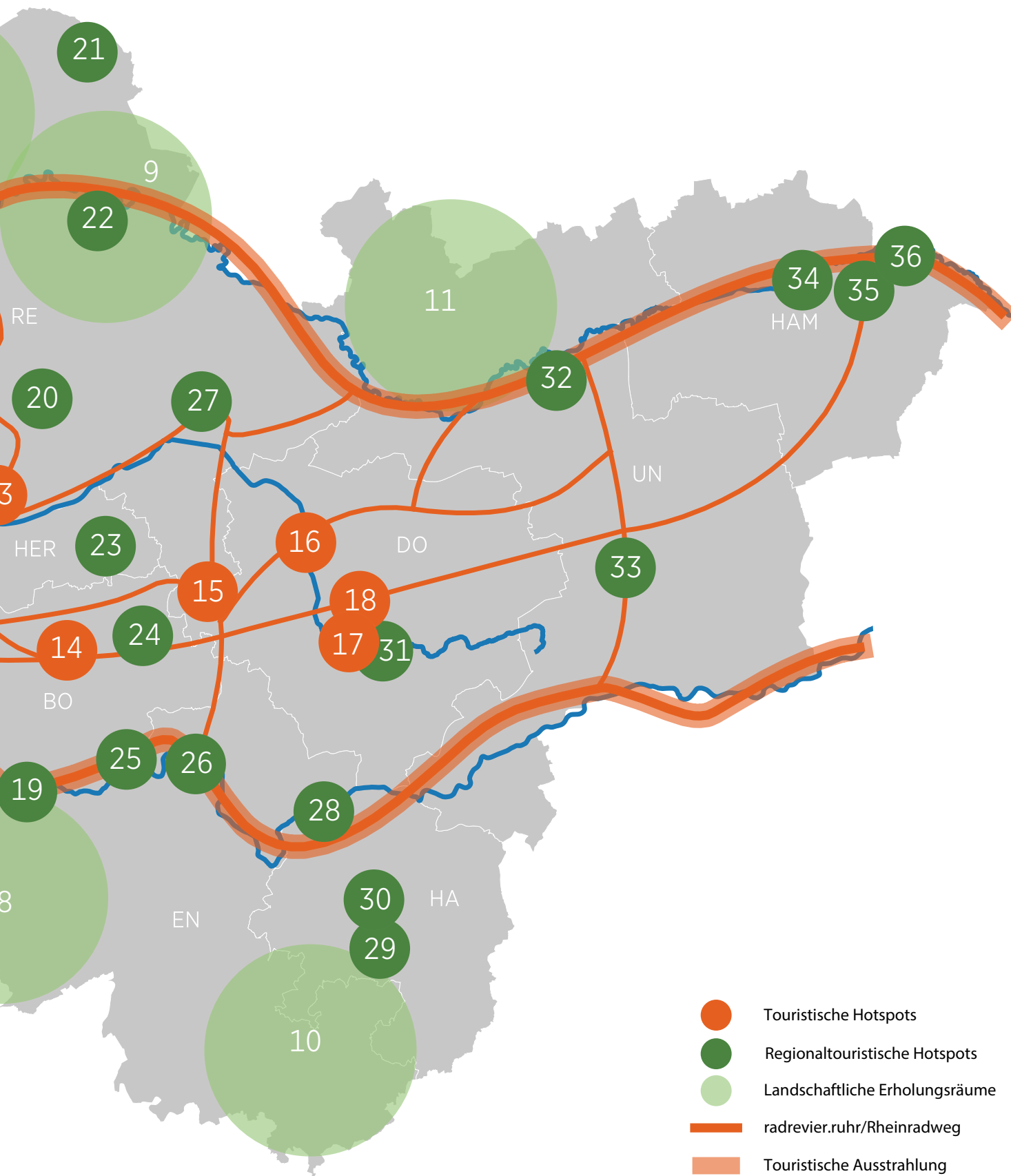


Abb.2: Hotspotkarte © RVR 2021

## 2.3 Aufbau Hotspotsteckbriefe

Alle Steckbriefe sind auf Basis von Fachgesprächen, Recherchen und Ortsbegehungen entstanden. Standortkarten wurden für jeden Hotspot erstellt. Der allgemeine Aufbau der Hotspotsteckbriefe und die Inhalte werden im Folgenden im Detail erläutert.

Die einzelnen Steckbriefe folgen alle dem gleichen Aufbau (siehe Abbildung 3). Es gibt einen schriftlichen Informationsteil und eine detaillierte Standortkarte. Der Grobaufbau ist in der folgenden Abbildung dargestellt. Die Elemente der Steckbriefe erfüllen unterschiedliche Zwecke und werden im Einzelnen kurz erläutert.

### 1 Übersicht Hotspots – Orientierung im Raum:

Die aktuelle Hotspotkarte mit den 65 Hotspoträumen im Überblick ist ein wichtiges Element des Steckbriefes. Mittels einer weißen Umrandung wird der aktuelle Hotspotraum des jeweiligen Steckbriefes hervorgehoben und ermöglicht den Lesenden eine grobe räumliche Verortung des Hotspots.

### 2 Foto:

Eindrücke aus den Hotspoträumen sind als zusätzliches Foto im Steckbrief enthalten. Meist wird eine einzelne Freizeit- oder Tourismusinfrastruktur abgebildet, teilweise werden auch Luftbilder des Hotspotraumes verwendet.

### 3 Lage:

Die Lage gibt Informationen darüber, in welcher Stadt, in welchem Kreis sich ein Hotspot befindet. Dabei ist auch ersichtlich, ob es sich um einen interkommunalen Hotspot handelt.

### 4 Erreichbarkeit:

Bei jedem touristischen Schwerpunktraum spielt die Erreichbarkeit sowie die Bewegung im Raum selbst eine wichtige Rolle. Im Steckbrief sind dabei verschiedene Verkehrsmittel (Rad, MIV, ÖPNV/SPNV, Schifffahrt) dargestellt und liefern einen ersten Überblick über die verkehrliche Anbindung und Erschließung innerhalb des Hotspots. Im Hotspot vorzufindende Verkehrsmittel

werden in der tabellarischen Darstellung deutlich in schwarz hervorgehoben.

### 5 Leitthemen:

Es wurden im Freizeit- und Tourismuskonzept sechs regionsspezifische Leitthemen (Industriekultur- und Haldenerlebnis, Kulturerlebnis, Urbane Erholung, Sport- und Aktiverlebnis, Innenstadt- und Cityerlebnis, Naturerholung) für die Hotspots abgeleitet. So lassen sich die Hotspots im Groben profilieren. Im Steckbrief sind die jeweils dominierenden Leitthemen in einem Kuchendiagramm farblich dargestellt. Die Leitthemen „Raderlebnis“ und „Events“ sind Ergänzungsthemen, die nicht mit abgebildet werden.

### 6 FTK relevante Infrastrukturen:

Die Hotspots sind auf Basis von Angebotsverdichtungen aus den zwölf Themenfeldern des Freizeit- und Tourismuskonzeptes (FTK) ermittelt worden. Eine tabellarische Übersicht zeigt die für den Hotspot relevanten Infrastrukturen aus den sieben Themenfeldern sowie die im Zwischenbericht abgeleitete Bedeutsamkeit der einzelnen Infrastrukturen. Hinweis: Eine Infrastruktur kann mehreren Themenfeldern zugeordnet sein. Ein Beispiel dafür sind die Halden mit Freizeitnutzung. Sie werden den „Halden“ zugeordnet, aber auch als Ort der „Industriekultur“ ausgewiesen. Je nach Themenfeld wurde zum Teil eine andere Bedeutsamkeit eingeschätzt. In der tabellarischen Auflistung der Infrastrukturen wird bei einer Mehrfach-Zuordnung und Bewertung die höchste Bedeutsamkeit angegeben. Die touristische Bedeutsamkeit wird mit einem orangenen Punkt, die regional-touristische Bedeutsamkeit mit einem grünen Punkt wiedergegeben.

### 7 Weitere Infrastrukturen im Umfeld:

Die Hotspots sind nicht nur durch Infrastrukturen aus den ausgewählten Themenfeldern geprägt. Es gibt weitere Infrastrukturen wie bspw. Museen, Theater, Veranstaltungshallen etc., die sich ebenfalls in einem Hotspotraum befinden. Diese sind unter „weitere Infrastrukturen im Umfeld“ aufgelistet worden.

1 | FZX Xanten/Altstadt/APX



**1** Übersicht Hotspots – Orientierung im Raum

**2** Foto

**3** Lage (Karte)

**4** Erreichbarkeit

**5** Leitthemen

**6** FTK relevante Infrastrukturen

**7** Weitere Infrastrukturen im Umfeld

**8** FTK relevante Veranstaltungen/Events

**9** Sonstige Events

**10** Kurzbeschreibung

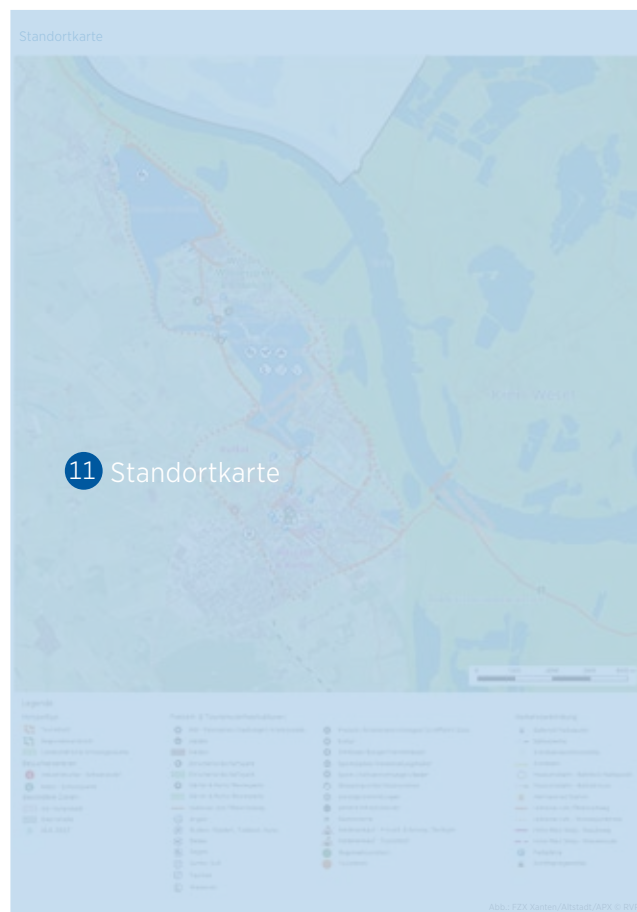


Abb.3: Gliederung Hotspotsteckbrief © RVR 2021

**8 FTK relevante Veranstaltungen/Events:** Events sind für Besucher\*innen oftmals ein Reiseanlass, einen Ort zu besuchen. Deshalb sind auch alle wichtigen Events mit mindestens regionaler Strahlkraft, die regelmäßig innerhalb eines Hotspots stattfinden, im Steckbrief aufgeführt.




**9 Sonstige Events:** Darüber hinaus wurden weitere, sonstige Events aufgeführt, die in räumlicher Nähe des Hotspots stattfinden.

**10 Kurzbeschreibung:** Die Kurzbeschreibung liefert wichtige Informationen zu ausgewählten touristischen Infrastrukturen mit ihren Besonderheiten, geschichtlicher Bedeutung und Nutzungsmöglichkeiten.



**11 Standortkarte:** Die Standortkarte ist eine detailliertere Darstellung des Hotspotraumes. Verortet wurden zum einen die Freizeitinfrastrukturen. Sie sind als konkrete Fläche dargestellt und farblich hervorgehoben. Weitere wichtige (touristische) Infrastrukturen sind als Punktsignatur mit entsprechender Kennzeichnung angegeben. Zum Thema Erreichbarkeit sind Bahnlinien, überregionale Radwege, das Streckennetz des radvier.ruhr, Autobahnen und Wasseranlegestellen visualisiert. Grob sind zudem wesentliche Parkmöglichkeiten innerhalb des Hotspots eingezeichnet. Innen- und Altstädte sowie ausgewählte Gastronomiemeilen sind ebenfalls als wichtige touristische Räume markiert worden.

## Legende




### Hotspottyp:

-  Touristisch
-  Regionaltouristisch
-  Landschaftliche Erholungsräume

### Besucherzentren:

-  Industriekultur - Schwerpunkt
-  Natur - Schwerpunkt

### Besondere Zonen:








-  Alt-/Innenstadt
-  Gastromieile
-  IGA 2027- Zukunftsgarten



### Freizeit- & Tourismusinfrastrukturen:

-  RIK - Panoramen/Siedlungen/Ankerpunkte
-  Halden
-  Halden
-  Haldenankauf - Freizeit, Erholung, Ökologie
-  Haldenankauf - Touristisch
-  Gärten & Parks/Revierparks
-  Gärten & Parks/Revierparks
-  Freizeit-/Erlebniseinrichtungen/Schifffahrt/Zoos
-  Kultur
-  Schlösser/Burgen/Herrenhäuser
-  Sportstadien/Veranstaltungshallen
-  Sport-/Aktiveinrichtungen/Bäder
-  Shoppingcenter/Gastromieilen
-  sonstige Einrichtungen

-  LSG/NSG
-  Wald & Landschaft

### Gewässer mit Freizeitnutzung

-  Angeln
-  Rudern, Paddeln, Tretboot, Kanu
-  Baden
-  Segeln
-  Surfen, SuP
-  Tauchen
-  Wasserski

-  Regionaltouristisch
-  Touristisch

### Verkehrsanbindung:











-  Bahnhof/Haltepunkt
-  Bahnstrecke
-  Autobahnanschlussstelle
-  Autobahn
-  Museumsbahn - Bahnhof/Haltepunkt
-  Museumsbahn - Bahnstrecke
-  metropolrad Station
-  radrevier.ruhr/Rheinradweg
-  radrevier.ruhr - Knotenpunktnetz
-  Schiffsanlegestellen

Abb. 4: Legende Standortkarte © RVR 2021


Als zusätzliche Information sind die Zukunftsgärten der IGA 2027 als wichtige Freizeit- und Tourismusprojekte verortet. Überdies wurde der Versuch unternommen, innerhalb eines Hotspots, soweit möglich, „Aktionsräume“ bzw. „thematische Schwerpunkte“ herauszufiltern, die per Schriftzug in die Karte eingearbeitet sind. Die Zuordnung ist nicht abschließend.

Allein für die landschaftlichen Erholungsräume weichen die aufgeführten Elemente und der kartografische Aufbau z.T. von den anderen Hotspotsteckbriefen ab. Events fallen hier bspw. aufgrund der primären Erholungsfunktion aus der Betrachtung heraus. In der Standortkarte sind zusätzliche Informationen zur Landschaftsbildbewertung und zu lärmarmen Räumen hinterlegt.

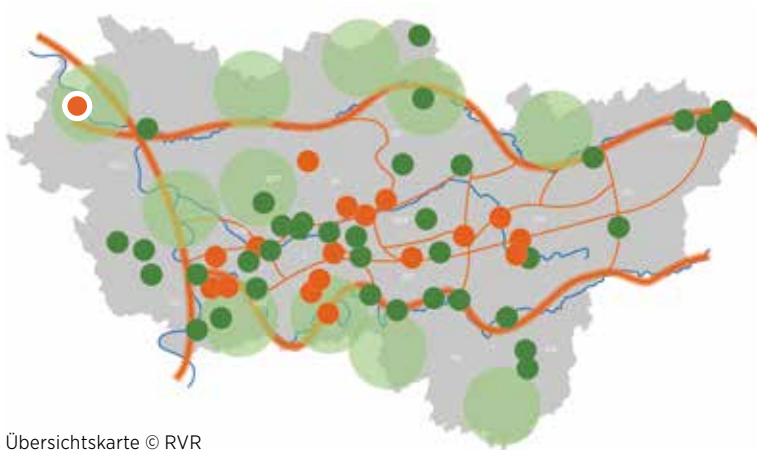
Abschließend ist darauf hinzuweisen, dass die Angaben in den Steckbriefen insgesamt einen Sachstand aus dem Frühjahr 2020 widerspiegeln. Aktuelle Informationen und Entwicklungen wurden bis zur Fertigstellung des Berichtes aber nach Möglichkeit noch eingepflegt.

Die folgenden Steckbriefe sind nach den Kategorien „touristische“ Hotspots, „regionaltouristische“ Hotspots und „landschaftliche Erholungsräume“ unterteilt. Eine Besonderheit betrifft den Hotspot „Villa Hügel/Baldeneysee“, bei dem es sich sowohl um einen touristischen Hotspot als auch um einen landschaftlichen Erholungsraum handelt.

# 3 | STECKBRIEFE



1 | FZX Xanten/Altstadt/APX



Übersichtskarte © RVR

Foto: Hafen Xanten © Büro Müller/Tegtmeier

Lage Xanten (Kreis Wesel)

Erreichbarkeit

	Bf Xanten		A 57	
<b>radrevier.ruhr</b> <b>überreg. Radwege</b>	ICE/IC <b>RE/RB</b> S	Tram/U <b>Bus</b>	<b>AB-AS</b>	<b>Fahrgastschiff</b> Wasserwanderrastplatz Hafen/Marina

Leitthemen



- Naturerholung
- Kulturerlebnis

- Innenstadt-/Cityerlebnis
- Urbane Erholung

- Industriekultur/Halden
- Sport-/Aktiverlebnis

FTK relevante Infrastrukturen

- Freizeitzentrum Xanten GmbH
- Xantener Nord-/Südsee
- Rhein
- Rheinaue Xanten/Wesel
- Adventure Park Xanten
- FGS Seestern Xanten
- LVR-Archäologischer Park Xanten/  
RömerMuseum
- Museum rund ums Geld
- StiftsMuseum Xanten
- St. Viktor Dom
- SiegfriedMuseum Xanten
- Beachline Xanten

Themenfeld

- Sport-/Aktiveinrichtungen/Bäder
- Gewässer mit Freizeitnutzung
- Gewässer mit Freizeitnutzung
- Landschaftlicher Erholungsraum
- Freizeit-/Erlebniseinrichtungen/Schiffahrt/Zoos
- Freizeit-/Erlebniseinrichtungen/Schiffahrt/Zoos
- Kultur
- Kultur
- Kultur
- Kultur
- Sport-/Aktiveinrichtungen/Bäder

Weitere Infrastrukturen im Umfeld

- Altstadt Xanten mit Gradierwerk
- Adventure Park, Adventure Golf
- NSG Bislicher Insel
- Naturforum, NSG Reeser Schanz

- Schloss Moyland
- Wunderland Kalkar
- Wallfahrtsort Kevelaer

### FTK relevante Veranstaltungen/Events

- Siegfriedspektakel
- Altstadtmarkt
- Fronleichnamskirmes
- Herbstmarkt Xanten
- KleinMontMartre
- Oktoberfest FZX
- Ostermarkt
- Stoff- und Tuchmarkt
- Weihnachtsmarkt Xanten

### Themenfeld

Kulturveranstaltungen/-festivals  
 Stadtfeste/Märkte  
 Stadtfeste/Märkte  
 Stadtfeste/Märkte  
 Stadtfeste/Märkte  
 Stadtfeste/Märkte  
 Stadtfeste/Märkte  
 Stadtfeste/Märkte  
 Stadtfeste/Märkte

### Sonstige Events

Schottisches Festival/Dudelsackmeisterschaften  
 (jährlich, Park Innenstadt Xanten)

Nibelungen-Triathlon (jährlich)

### Kurzbeschreibung

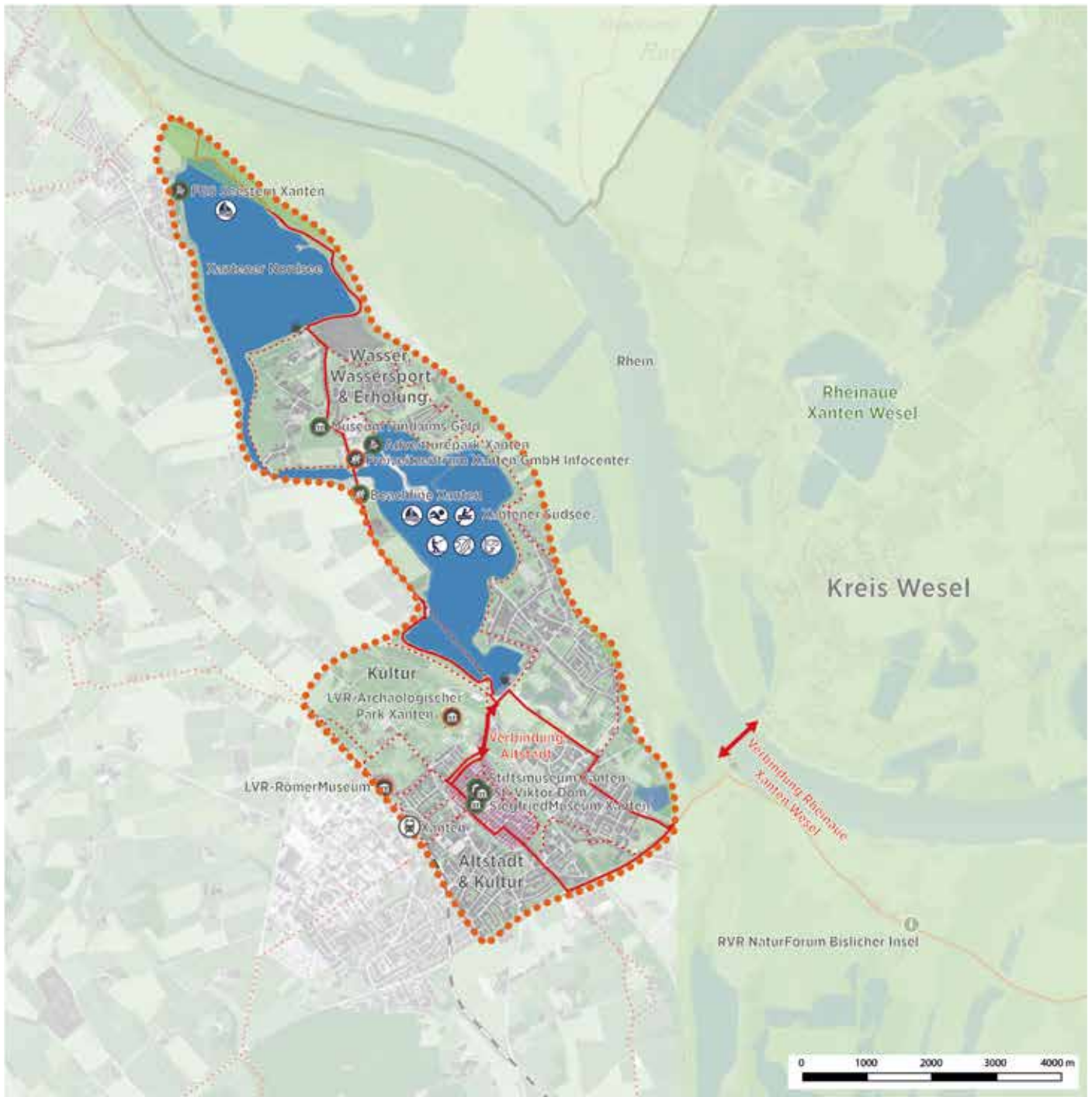
Der Hotspotraum liegt in Xanten, wenige Kilometer von der niederländischen Grenze entfernt. Die Xantener Altstadt, der Archäologische Park und das Freizeitzentrum Xanten sind fußläufig entlang einer Laufachse erreichbar. Das Freizeitzentrum Xanten bietet eine große Vielfalt an Wassersport- und Freizeitaktivitäten. Neben dem Strandbad Xantener Südsee gibt es u. a. eine Wasserski- und Wakeboardanlage sowie einen Kletterpark. Mehrere Häfen an der Xantener Nord- und Südsee beherbergen verschiedene Gastronomien und sind Ausgangsort für den Segelsport. Der Archäologische Park und das Römermuseum stellen die römische Geschichte der Stadt in den Fokus. Insgesamt vermarktet sich die Stadt als Römer-, Dom- und Nibelungenstadt.

Darüber hinaus ist Xanten ein offiziell anerkannter Luftkurort.

- Nächster Hotspot: Innenstadt Wesel ca. 15 km (Luftlinie)
- Nächster Bahnhof: Bf Xanten ca. 2 km (Luftlinie)



Standortkarte



**Legende**

**Hotspottyp:**

- Touristisch
- Regionaltouristisch
- Landschaftliche Erholungsräume

**Besucherzentren:**

- Industriekultur - Schwerpunkt
- Natur - Schwerpunkt

**Besondere Zonen:**

- Alt-/Innenstadt
- Gastromeile
- IGA 2027- Zukunftsgarten

**Freizeit- & Tourismusinfrastrukturen:**

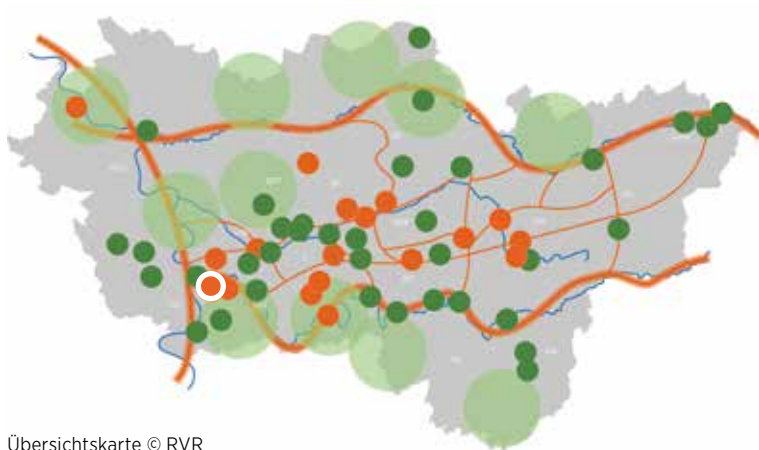
- RIK - Panoramen/Siedlungen/Ankerpunkte
  - Halden
  - Halden
  - Haldenankauf - Freizeit, Erholung, Ökologie
  - Haldenankauf - Touristisch
  - Gärten & Parks/Revierparks
  - Gärten & Parks/Revierparks
  - Freizeit-/Erlebniseinrichtungen/Schiffahrt/Zoos
  - Kultur
  - Schlösser/Burgen/Herrenhäuser
  - Sportstadien/Veranstaltungshallen
  - Sport-/Aktiveinrichtungen/Bäder
  - Shoppingcenter/Gastromellen
  - sonstige Einrichtungen
  - LSG/NSG
  - Wald & Landschaft
- Gewässer mit Freizeitnutzung**
- Angeln
  - Rudern, Paddeln, Tretboot, Kanu
  - Baden
  - Segeln
  - Surfen, SuP
  - Tauchen
  - Wasserski
- Regionaltouristisch
  - Touristisch

**Verkehrsanbindung:**

- Bahnhof/Haltepunkt
- Bahnstrecke
- Autobahnanschlussstelle
- Autobahn
- Museumsbahn - Bahnhof/Haltepunkt
- Museumsbahn - Bahnstrecke
- metropolrad Station
- radvier.ruhr/Rheinradweg
- radvier.ruhr - Knotenpunktnetz
- Schiffsanlegestellen



## Innenstadt/-hafen Duisburg I 2








Übersichtskarte © RVR



Foto: Innenhafen Duisburg © Wikipedia

Lage Duisburg

Erreichbarkeit

				
radrevier.ruhr überreg. Radwege	Hbf Duisburg ICE/IC RE/RB S	Tram/U Bus	A 40/A 59 AB-AS	Fahrgastschiff Wasserwanderrastplatz Hafen/Marina

Leitthemen



● Naturerholung  
● Kulturerlebnis

● Innenstadt-/Cityerlebnis  
● Urbane Erholung

● Industriekultur/Halden  
● Sport-/Aktiverlebnis

FTK relevante Infrastrukturen

- Innenhafen Duisburg
- Garten der Erinnerung
- Weiße Flotte Düsseldorf/Duisburg
- Lehmbruck Museum
- MKM Museum Küppersmühle f. Moderne Kunst
- Museum DKM
- Stadttheater/Duisburger Philharmoniker
- Deutsche Oper am Rhein
- Kleinkunsttheater „DIE SÄULE“
- Kultur- & Stadthistorisches Museum
- Mercatorhalle
- cubus kunsthalle
- Königsgalerie
- CityPalais
- Forum Duisburg

Themenfeld

- Route Industriekultur
- Gewässer mit Freizeitnutzung
- Gärten & Parks
- Freizeit-/Erlebniseinrichtungen/Schifffahrt/Zoos
- Kultur
- Kultur
- Kultur
- Kultur
- Kultur
- Kultur
- Kultur
- Kultur
- Shoppingcenter/Gastromeilen
- Shoppingcenter/Gastromeilen
- Shoppingcenter/Gastromeilen

### Weitere Infrastrukturen im Umfeld

---

Immanuel-Kant-Park	Rheinpark Duisburg
Gördeler Park	Theater am Marienort

### FTK relevante Veranstaltungen/Events

- Mercatorhalle
- Duisburg Filmforum
- Lehmbruck Museum
- Theater Duisburg
- Museum Küppersmühle
- Innenhafen Duisburg
- Duisburger Filmwoche
- Duisburger Weihnachtsmarkt
- Duisburger Weinfest
- Duisburger Akzente
- Innenhafenfest

### Themenfeld

- Klavierfestival
- Ruhrtriennale
- Ruhrtriennale
- Ruhrtriennale
- Extraschicht
- Extraschicht
- Kulturveranstaltung/-festivals
- Stadtfeste/-märkte
- Stadtfeste/-märkte
- Sonstige
- Sonstige

### Sonstige Events

---

Drachenboot Fun Regatta (jährlich)	Innenhafenlauf (jährlich)
Spargelfest, Matjesfest (jährlich)	Duisburger Stadtfest (jährlich)

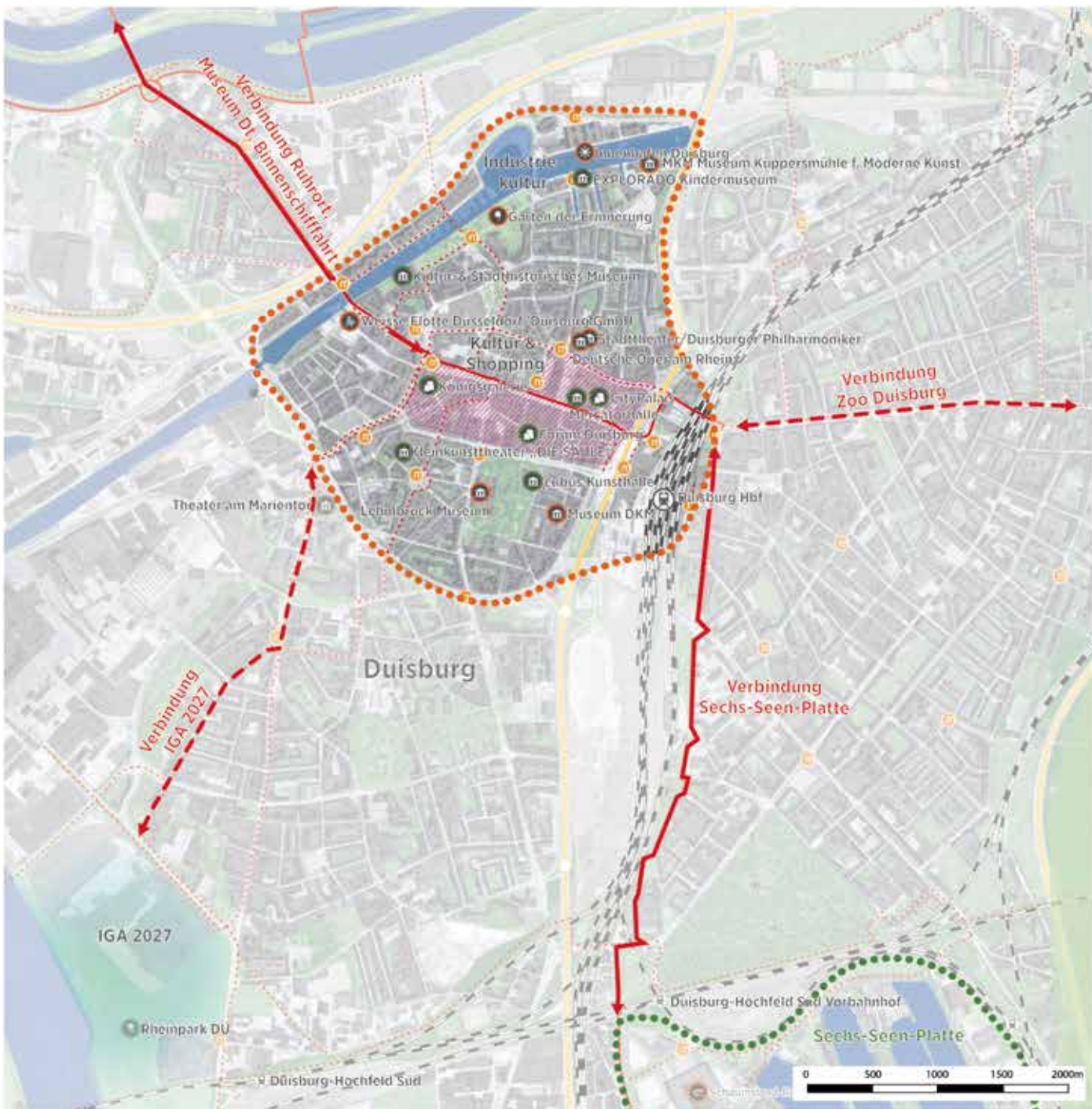
### Kurzbeschreibung

---

Der Hotspot liegt im Zentrum von Duisburg und besteht aus dem Duisburger Innenhafen und der Innenstadt und ist verkehrlich über den Duisburger Hauptbahnhof und die A40/A59 gut erschlossen. Der Innenhafen vereint heute vielfältige Nutzungen wie Arbeiten, Wohnen, Kultur sowie Freizeit am Wasser (Marina Duisburg). Die Innenstadt bietet nicht nur eine Vielzahl an Geschäften und Shoppingcenter, sondern auch zusätzlich eine Vielzahl an kulturellen Highlights und Events.

- Nächster Hotspot: Zoo Duisburg ca. 2,5 km (Luftlinie) und Ruhrort/Museum der Deutschen Binnenschifffahrt ca. 2,8 km (Luftlinie)
- Nächster Bahnhof: Hbf Duisburg im Hotspot gelegen

Standortkarte



Legende

Hotspottyp:

- Touristisch
- Regionaltouristisch
- Landschaftliche Erholungsräume

Besuchertentren:

- i Industriekultur - Schwerpunkt
- i Natur - Schwerpunkt

Besondere Zonen:

- Alt-/Innenstadt
- Gastronomie
- IGA 2027- Zukunftsgarten

Freizeit- & Tourismusinfrastrukturen:

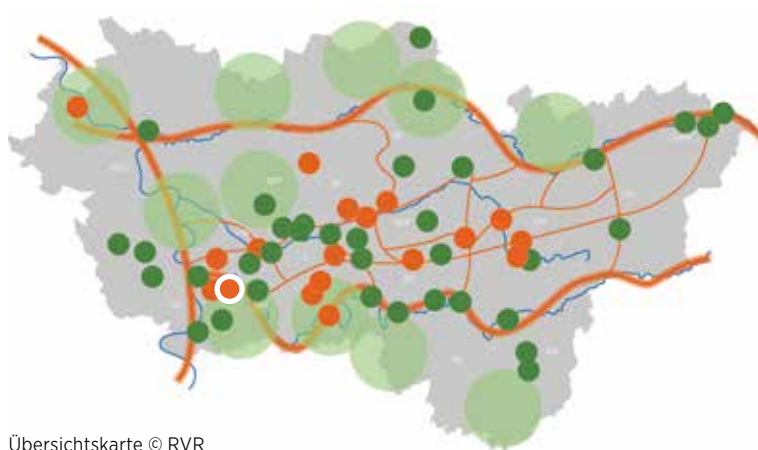
- ⊗ RIK - Panoramen/Siedlungen/Ankerpunkte
  - ⊗ Halden
  - Halden
  - ⬆ Haldenankauf - Freizeit, Erholung, Ökologie
  - ⬆ Haldenankauf - Touristisch
  - ⬆ Gärten & Parks/Revierparks
  - ⬆ Gärten & Parks/Revierparks
  - ⬆ Freizeit-/Erlebniseinrichtungen/Schiffahrt/Zoos
  - ⬆ Kultur
  - ⬆ Schlösser/Burgen/Herrenhäuser
  - ⬆ Sportstadien/Veranstaltungshallen
  - ⬆ Sport-/Aktiveinrichtungen/Bäder
  - ⬆ Shoppingcenter/Gastromieilen
  - ⬆ sonstige Einrichtungen
  - ⬆ LSG/NSG
  - ⬆ Wald & Landschaft
- Gewässer mit Freizeitzutzung
- ⬆ Angeln
  - ⬆ Rudern, Paddeln, Tretboot, Kanu
  - ⬆ Baden
  - ⬆ Segeln
  - ⬆ Surfen, SuP
  - ⬆ Tauchen
  - ⬆ Wasserski
  - Regionaltouristisch
  - Touristisch

Verkehrsanbindung:

- ⊗ Bahnhof/Haltepunkt
- Bahnstrecke
- Autobahnanschlussstelle
- Autobahn
- Museumsbahn - Bahnhof/Haltepunkt
- Museumsbahn - Bahnstrecke
- ⬆ metropolrad Station
- radvier.ruhr/Rheinradweg
- - - radvier.ruhr - Knotenpunktnetz
- ⬆ Schiffsanlegestellen



3 | Zoo Duisburg








Übersichtskarte © RVR









Foto: Zoo Duisburg - Delphinarium © Wikipedia

Lage Duisburg

Erreichbarkeit

				
Knotenpunktnetz			A 3/A 40	
<b>radrevier.ruhr</b>	ICE/IC	<b>Tram/U</b>	<b>AB-AS</b>	<b>Fahrgastschiff</b>
überreg. Radwege	RE/RB	<b>Bus</b>		<b>Wasserwanderrastplatz</b>
	S			<b>Hafen/Marina</b>

Leitthemen

-  Naturerholung
-  Innenstadt-/Cityerlebnis
-  Industriekultur/Halden
-  Kulturerlebnis
-  Urbane Erholung
-  Sport-/Aktiverlebnis

FTK relevante Infrastrukturen

-  Zoo Duisburg gGmbH

Themenfeld

Freizeit-/Erlebniseinrichtungen/Schifffahrt/Zoos

Weitere Infrastrukturen im Umfeld

Duisburger Stadtwald & Kaiserberg

Sonstige Events

Familiennachtsafari  
Nordischer Abend

Kinderschminken

Kurzbeschreibung

Der Zoo Duisburg liegt ca. 2 km östlich des Duisburger Hauptbahnhofs. Er ist sowohl mit den öffentlichen Verkehrsmitteln als auch dem MIV gut erreichbar. Der Schwerpunkt des Duisburger Zoos liegt in der Haltung von australischen Tieren, ferner ist ein Delphinarium und eine Lemureninsel vorhanden. Führungen und öffentliche Trainings sind Teil des Angebotes. Der Zoo grenzt nördlich an den Duisburger Stadtwald und den Kaiserberg an, der einen Ausläufer des rechtsrheinischen Schiefergebirges darstellt. Der Kaiserbergpark ist zusammen mit dem Botanischen Garten ein Standort der IGA 2027 im Rahmen der „Unsere Gärten“-Projektebene.

- Nächster Hotspot: Innenstadt/-hafen Duisburg ca. 2,5 km (Luftlinie)
- Nächster Bahnhof: Hbf Duisburg ca. 2,1 km (Luftlinie)

Standortkarte



Legende

Hotspottyp:

- Touristisch
- Regionaltouristisch
- Landschaftliche Erholungsräume

Besuchertentren:

- Industriekultur - Schwerpunkt
- Natur - Schwerpunkt

Besondere Zonen:

- Alt-/Innenstadt
- Gastronomie
- IGA 2027- Zukunftsgarten

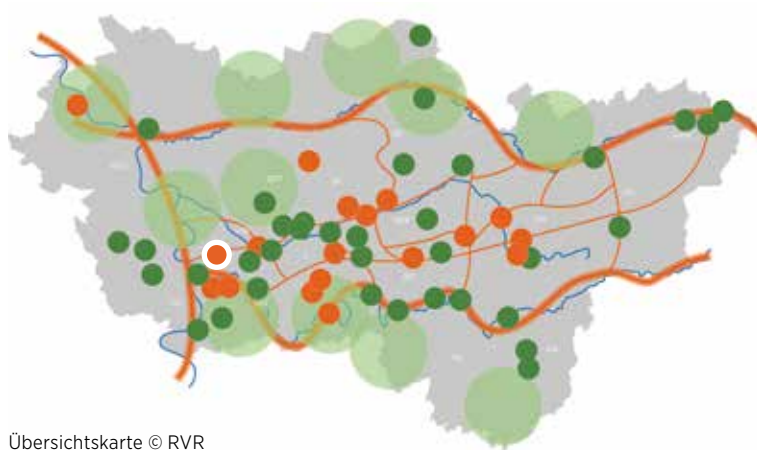
Freizeit- & Tourismusinfrastrukturen:

- RIK - Panoramen/Siedlungen/Ankerpunkte
  - Halden
  - Halden
  - Haldenankauf - Freizeit, Erholung, Ökologie
  - Haldenankauf - Touristisch
  - Gärten & Parks/Revierparks
  - Gärten & Parks/Revierparks
  - Freizeit-/Erlebniseinrichtungen/Schiffahrt/Zoos
  - Kultur
  - Schlösser/Burgen/Herrenhäuser
  - Sportstadien/Veranstaltungshallen
  - Sport-/Aktiveinrichtungen/Bäder
  - Shoppingcenter/Gastromilien
  - sonstige Einrichtungen
  - LSG/NSG
  - Wald & Landschaft
- Gewässer mit Freizeitnutzung
- Angeln
  - Rudern, Paddeln, Tretboot, Kanu
  - Baden
  - Segeln
  - Surfen, SuP
  - Tauchen
  - Wasserski
  - Regionaltouristisch
  - Touristisch

Verkehrsanbindung:

- Bahnhof/Haltepunkt
- Bahnstrecke
- Autobahnanschlussstelle
- Autobahn
- Museumsbahn - Bahnhof/Haltepunkt
- Museumsbahn - Bahnstrecke
- metropolrad Station
- radvier.ruhr/Rheinradweg
- radvier.ruhr - Knotenpunktnetz
- Schiffsanlegestellen

4 | Landschaftspark Duisburg-Nord



Übersichtskarte © RVR



Foto: Landschaftspark Duisburg-Nord © Wikipedia

Lage Duisburg

Erreichbarkeit

<b>radrevier.ruhr</b> <b>überreg. Radwege</b>	ICE/IC RE/RB S	<b>Tram/U</b> <b>Bus</b>	A 42/A 59 <b>AB-AS</b>	Fahrgastschiff Wasserwanderrastplatz Hafen/Marina

Leitthemen

- Naturerholung
- Innenstadt-/Cityerlebnis
- Industriekultur/Halden
- Kulturerlebnis
- Urbane Erholung
- Sport-/Aktiverlebnis

FTK relevante Infrastrukturen

- Landschaftspark Duisburg-Nord
- Klettergarten & Hochseilparcours
- Tauchgasometer

Themenfeld

- Route Industriekultur, Gärten & Parks
- Sport-/Aktiveinrichtungen/Bäder
- Sport-/Aktiveinrichtungen/Bäder

Weitere Infrastrukturen im Umfeld

- |  |   |
|--|---|
| <ul style="list-style-type: none"> <li>Tropenhaus-Aquarium der GfA</li> <li>Heinrich-Hamacher-Sportpark</li> <li>Duisburger Stadtwald</li> </ul> | <ul style="list-style-type: none"> <li>Stadtpark Meiderich</li> <li>Alsumer Berg</li> </ul> |
|--|---|

FTK relevante Veranstaltungen/Events

- Gebläsehalle
- Landschaftspark Duisburg-Nord
- Gießhalle
- Kraftzentrale
- Stadtwerke Sommerkino
- Traumzeit Duisburg

Themenfeld

- Klavierfestival
- diverse Kulturveranstaltungen/-festivals
- Ruhrtriennale
- Ruhrtriennale
- Musikveranstaltung/Konzerte
- Musikveranstaltung/Konzerte

### Sonstige Events

---

Street Food Festival (jährlich)	Internationale Tanzfestivals
24 Stunden Mountainbike Rennen (jährlich)	Konzerte
Expedition Stahl, Hüttenführung, Fackelführung	

### Kurzbeschreibung

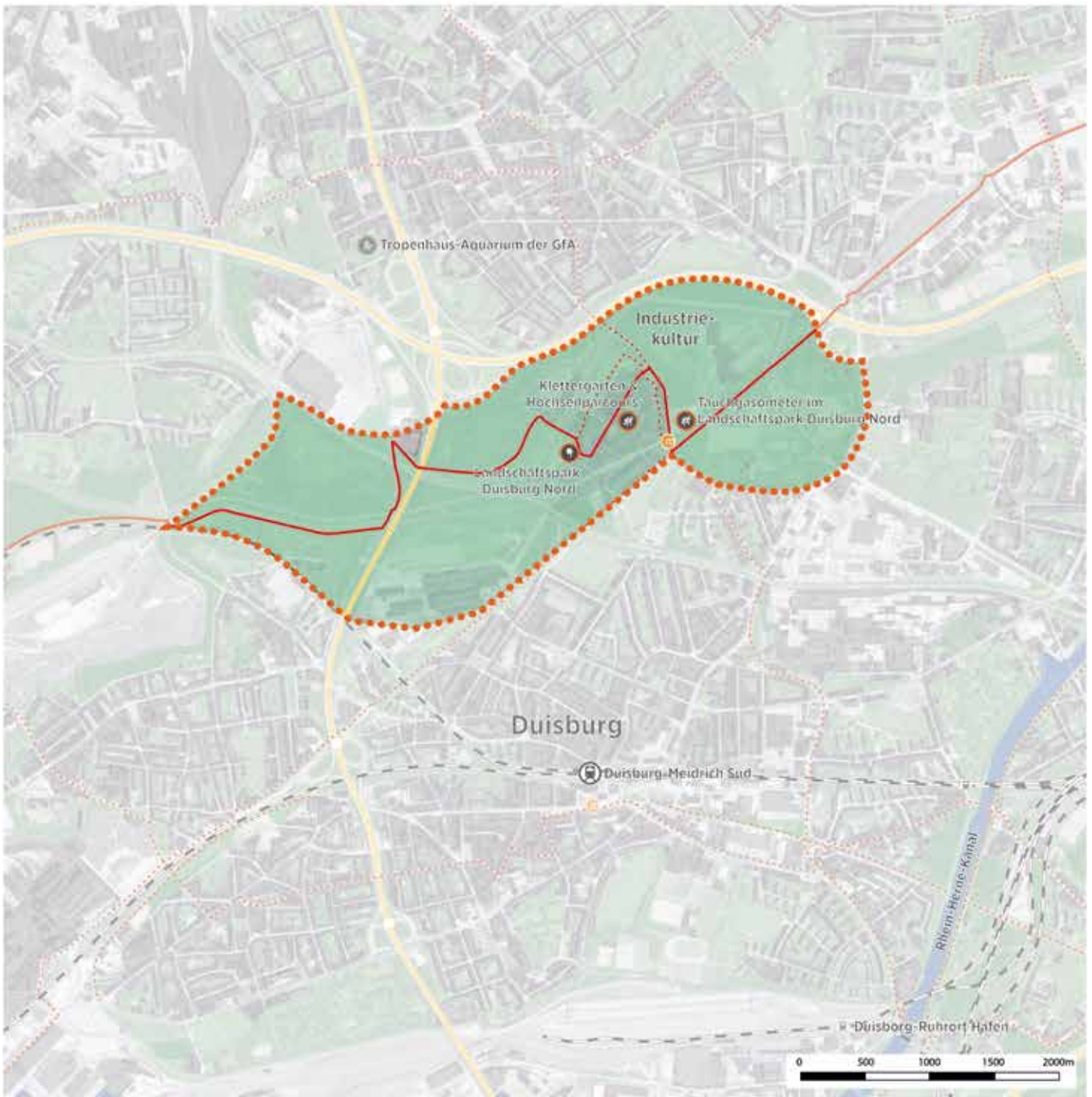
---

Der Hotspot liegt im Duisburger Stadtteil Meiderich und ist ein ehemaliges, 180 ha großes Hüttenwerk, das 1985 stillgelegt und im Rahmen der IBA Emscher Park zum Landschaftspark Duisburg-Nord entwickelt wurde. Die alte Industriekulisse wurde erlebbar und nutzbar gemacht und eine ökologische Erneuerung voran getrieben. Heute sind Freizeit, Erholung, Kultur und Sport zwischen Hochöfen, Gärten, Wiesen und Wasser miteinander vereint. Angeboten werden u. a. Tauchen im größten Indoor-Tauchbecken Europas, Klettern, Wandern, ein Abenteuerspielplatz sowie ein Besucherzentrum und ein Fahrradverleih (metropolradruhr). Der Landschaftspark ist Ankerpunkt der Route Industriekultur und der Europäischen Route der Industriekultur sowie ein beliebter Standort für Events und Kulturveranstaltungen wie bspw. der Extraschicht oder der Ruhrtriennale.

- Nächster Hotspot: Innenstadt/-hafen Duisburg ca. 4 km (Luftlinie)
- Nächster Bahnhof: Duisburg Hbf ca. 7 km (Luftlinie)



Standortkarte



Legende

Hotspotttyp:

- Touristisch
- Regionaltouristisch
- Landschaftliche Erholungsräume

Besucherzentren:

- Industriekultur - Schwerpunkt
- Natur - Schwerpunkt

Besondere Zonen:

- Alt-/Innenstadt
- Gastronomie
- IGA 2027- Zukunftsgarten

Freizeit- & Tourismusinfrastrukturen:

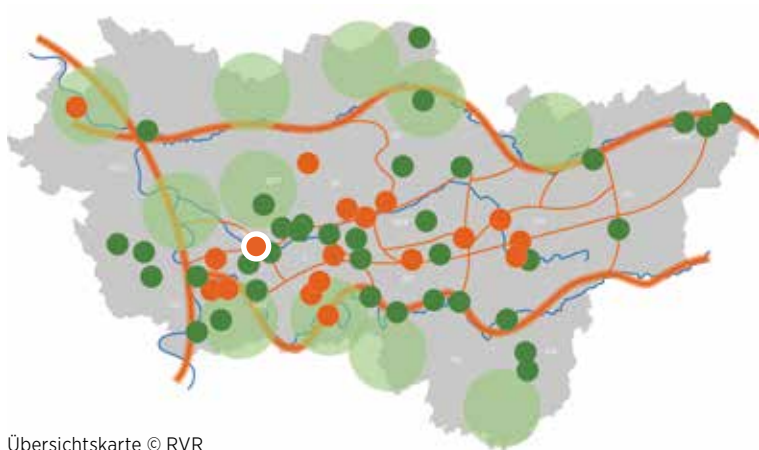
- RIK - Panoramen/Siedlungen/Ankerpunkte
  - Halden
  - Halden
  - Haldenankauf - Freizeit, Erholung, Ökologie
  - Haldenankauf - Touristisch
  - Gärten & Parks/Revierparks
  - Gärten & Parks/Revierparks
  - Freizeit-/Erlebniseinrichtungen/Schiffahrt/Zoos
  - Kultur
  - Schlösser/Burgen/Herrenhäuser
  - Sportstadion/Veranstaltungshallen
  - Sport-/Aktiveinrichtungen/Bäder
  - Shoppingcenter/Gastromilien
  - sonstige Einrichtungen
  - LSG/NSG
  - Wald & Landschaft
- Gewässer mit Freizeitnutzung
- Angeln
  - Rudern, Paddeln, Tretboot, Kanu
  - Baden
  - Segeln
  - Surfen, SuP
  - Tauchen
  - Wasserski
  - Regionaltouristisch
  - Touristisch

Verkehrsanbindung:

- Bahnhof/Haltepunkt
- Bahnstrecke
- Autobahnanschlussstelle
- Autobahn
- Museumsbahn - Bahnhof/Haltepunkt
- Museumsbahn - Bahnstrecke
- metropolrad Station
- radrevier.ruhr/Rheinradweg
- radrevier.ruhr - Knotenpunktnetz
- Schiffsanlegestellen



## Oberhausen Neue Mitte I 5








Übersichtskarte © RVR



Foto: CentrO © RVR

## Lage Oberhausen

## Erreichbarkeit

	 Hbf Oberhausen		 A 42	 Kaisergarten/ Marina Oberhausen
<b>radrevier.ruhr</b> überreg. Radwege	<b>ICE/IC</b> <b>RE/RB</b> <b>S</b>	<b>Tram/U</b> <b>Bus</b>	<b>AB-AS</b>	<b>Fahrgastschiff</b> Wasserwanderrastplatz <b>Hafen/Marina</b>

## Leitthemen



● Naturerholung  
● Kulturerlebnis

● Innenstadt-/Cityerlebnis  
● Urbane Erholung

● Industriekultur/Halden  
● Sport-/Aktiverlebnis

## FTK relevante Infrastrukturen

- Emscher
- Rhein-Herne-Kanal
- Marina Oberhausen
- Gasometer
- LEGOLAND Discovery Centre
- SEA LIFE
- Tiergehege im Kaisergarten
- RuhrEscape
- 7th Space
- LUDWIGGALERIE Schloss Oberhausen
- Rudolf Weber-ARENA
- Turbinenhalle
- AQUApark Oberhausen
- Tree2Tree Klettergarten
- Open Air Trendsportpark
- Westfield Centro
- Kaisergarten

## Themenfeld

Gewässer mit Freizeitnutzung  
 Gewässer mit Freizeitnutzung  
 Gewässer mit Freizeitnutzung  
 Route Industriekultur, Kultur  
 Freizeit-/Erlebniseinrichtung/Schiffahrt/Zoos  
 Freizeit-/Erlebniseinrichtung/Schiffahrt/Zoos  
 Freizeit-/Erlebniseinrichtung/Schiffahrt/Zoos  
 Freizeit-/Erlebniseinrichtung/Schiffahrt/Zoos  
 Freizeit-/Erlebniseinrichtung/Schiffahrt/Zoos  
 Kultur  
 Sportstadien/Veranstaltungshallen  
 Sportstadien/Veranstaltungshallen  
 Sport-/Aktiveinrichtungen/Bäder  
 Sport-/Aktiveinrichtungen/Bäder  
 Sport-/Aktiveinrichtungen/Bäder  
 Shoppingcenter/Gastronomiemeile  
 Gärten & Parks

### Weitere Infrastrukturen im Umfeld

---

CineStar Kino	LVR-Industriemuseum Peter-Behrens-Bau
TIGER JUMP	Olga-Park
Siedlung Eisenheim	Knappenhalde
Zinkfabrik Altenberg	BERO-Zentrum
Stadion Niederrhein	

### FTK relevante Veranstaltungen/Events

- Westfield Centro
- Slinky Springs to Fame
- Gasometer
- LUDWIGGALERIE Schloss Oberhausen
- LEGOLAND Discovery Center
- Marina (Hafenfest)

### Themenfeld

- Ruhr Games
- Extraschicht
- Extraschicht, Ruhrtriennale
- Extraschicht
- Extraschicht
- Stadtfeste, Märkte

### Sonstige Events

---

wechselnde Ausstellungen im Gasometer Ruhr-in-Love, Olgas Rock (Olga-Park, jährlich)	wechselnde Konzerte in der Rudolf Weber-ARENA
---	---

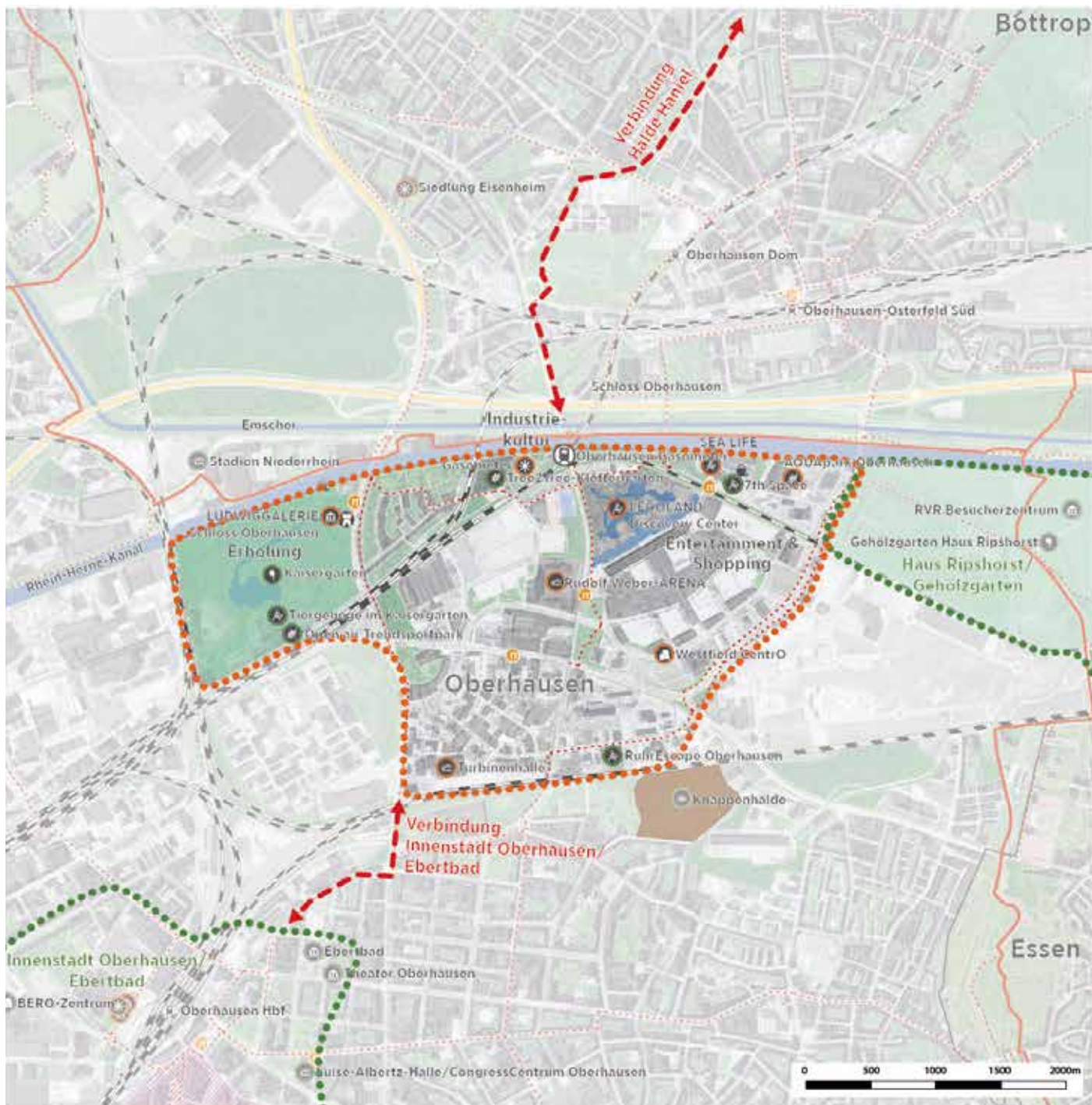
### Kurzbeschreibung

---

Der Hotspot um den Gasometer Oberhausen liegt direkt am Rhein-Herne-Kanal in der Neuen Mitte Oberhausen. Der ehemals für die Speicherung von Hochofengasen errichtete Bau hat sich als außergewöhnlichste Ausstellungsadresse der Region etabliert. Ein gläserner Panoramaaufzug im Inneren unter der Kuppel des Gasometers sowie die Aussichtsplattform tragen zum besonderen Raumerlebnis bei. In fußläufiger Entfernung findet man ein großes Freizeitangebot vor. Neben dem Westfield Centro, Europas größtem Shopping- und Freizeitcenter und der dazugehörigen Gastronomiemeile, sind beispielsweise das LEGOLAND Discovery Centre, SEA LIFE oder der AQUApark Oberhausen angesiedelt.

- Nächster Hotspot: Haus Ripshorst/Gehölzgarten (direkt angrenzend)
- Nächster Bahnhof: Hbf Oberhausen 2,5 km (Luftlinie)

Standortkarte



Legende

Hotspottyp:

- Touristisch
- Regionaltouristisch
- Landschaftliche Erholungsräume

Besucherzentren:

- Industriekultur - Schwerpunkt
- Natur - Schwerpunkt

Besondere Zonen:

- Alt-/Innenstadt
- Gastronomie
- IGA 2027- Zukunftsgarten

Freizeit- & Tourismusinfrastrukturen:

- RIK - Panoramen/Siedlungen/Ankerpunkte
- Halden
- Halden
- Haldenankauf - Freizeit, Erholung, Ökologie
- Haldenankauf - Touristisch
- Gärten & Parks/Revierparks
- Gärten & Parks/Revierparks
- Freizeit-/Erlebniseinrichtungen/Schiffahrt/Zoos
- Kultur
- Schlösser/Burgen/Herrenhäuser
- Sportstadien/Veranstaltungshallen
- Sport-/Aktiveinrichtungen/Bäder
- Shoppingcenter/Gastromieilen
- sonstige Einrichtungen
- LSG/NSG
- Wald & Landschaft
- Angeln
- Rudern, Paddeln, Tretboot, Kanu
- Baden
- Segeln
- Surfen, SuP
- Tauchen
- Wasserski
- Regionaltouristisch
- Touristisch

Gewässer mit Freizeitnutzung

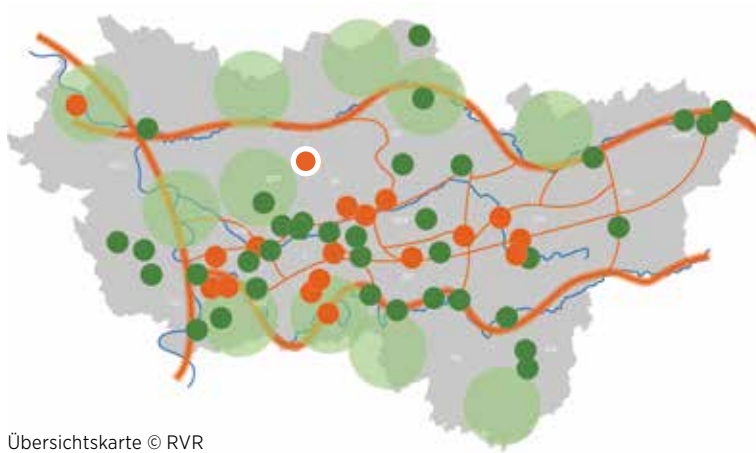
- Angeln
- Rudern, Paddeln, Tretboot, Kanu
- Baden
- Segeln
- Surfen, SuP
- Tauchen
- Wasserski

Verkehrsanbindung:

- Bahnhof/Haltepunkt
- Bahnstrecke
- Autobahnanschlussstelle
- Autobahn
- Museumsbahn - Bahnhof/Haltepunkt
- Museumsbahn - Bahnstrecke
- metropolrad Station
- radvier.ruhr/Rheinradweg
- radvier.ruhr - Knotenpunktnetz
- Schiffsanlegestellen



6 | Movie Park/Schloss Beck



Übersichtskarte © RVR



Foto: Movie Park-Tor © Wikipedia

Lage Bottrop

Erreichbarkeit

<b>radrevier.ruhr</b> überreg. Radwege	Bottrop Feldhausen ICE/IC <b>RE/RB</b> S	Tram/U <b>Bus</b>	A 31 <b>AB-AS</b>	Fahrgastschiff Wasserwanderrastplatz Hafen/Marina

Leitthemen

Der Movie Park und das Schloss Beck nehmen eine Sonderstellung ein. Sie sind keinem Leitthema zugeordnet.

FTK relevante Infrastrukturen

- Movie Park Germany
- Schloss Beck

Themenfeld

Freizeit-/Erlebniseinrichtungen/Schiffahrt/Zoos  
Freizeit-/Erlebniseinrichtungen/Schiffahrt/Zoos

Weitere Infrastrukturen im Umfeld

NSG Möllers Bruch  
Maschinenhalle Zweckel

Windpark Halde Oberscholven

Sonstige Events

Halloween Horror Festival (jährlich)  
Cheerleading Championship  
D!'s Dance Masters  
Pyros Games

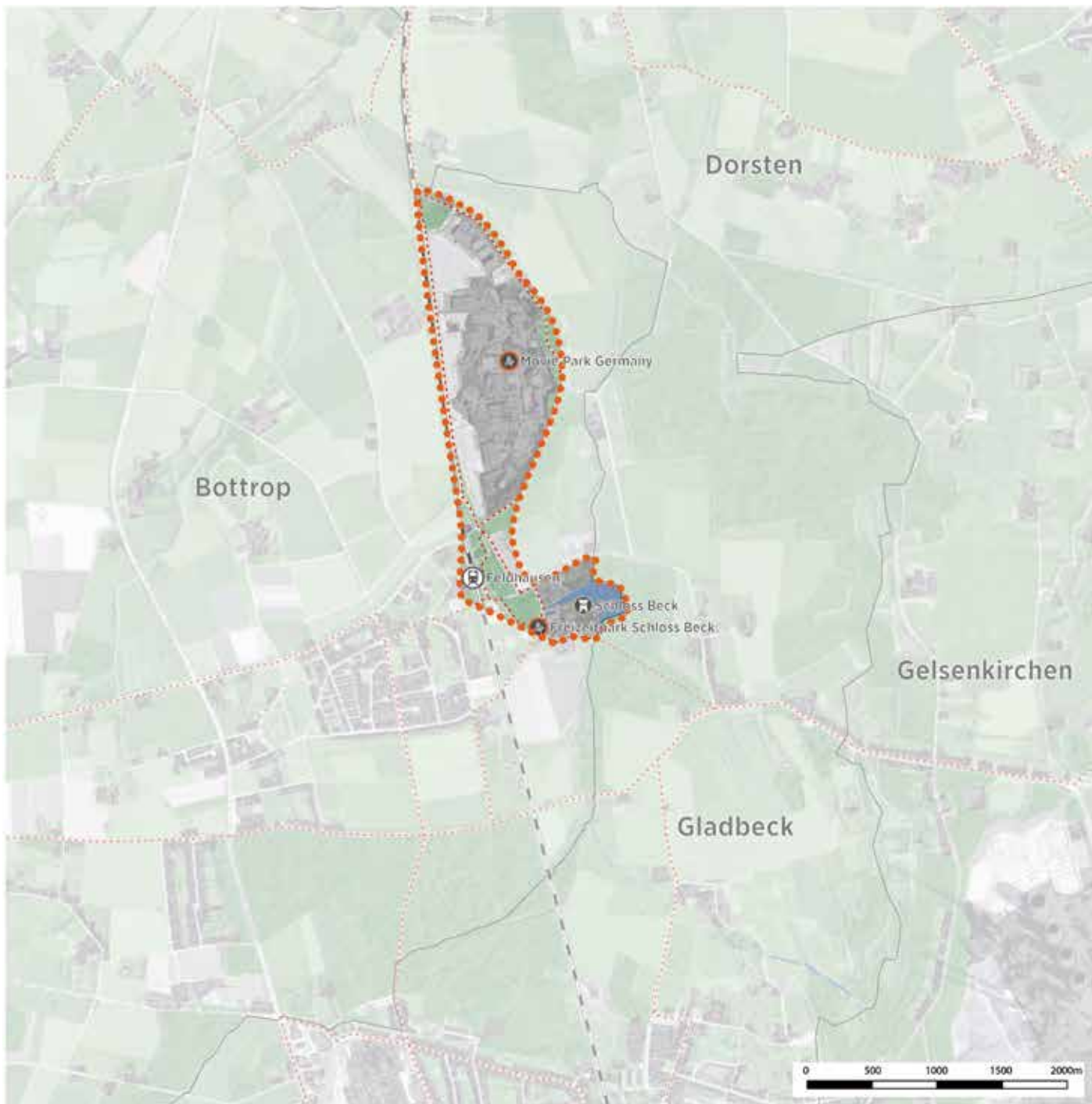
Cosplay Day  
Westernfestival  
Großes Kinderfest auf Schloss Beck

Kurzbeschreibung

Der Hotspot liegt am nördlichen Rand des Bottroper Stadtgebietes, an der Grenze zu Gladbeck. Der Movie Park Germany ist Deutschlands größter Freizeitpark zum Thema Film. Auf 45 ha werden mehr als vierzig Attraktionen, z. B. Achterbahnen, Wasserbahnen oder filmbasierte Shows angeboten. Das denkmalgeschützte Wasserschloss Beck wird seit den 1960er Jahren als Familienfreizeitpark genutzt. Der Park verfügt über Fahrgeschäfte, Abenteuerspielplätze und Indoor-Spielhäuser.

- Nächster Hotspot: Halde Haniel/Kirchheller Heide ca. 9,0 km
- Nächster Bahnhof: Bottrop Feldhausen, direkt angrenzend

Standortkarte



**Legende**

**Hotspottyp:**

- Touristisch
- Regionaltouristisch
- Landschaftliche Erholungsräume

**Besucherzentren:**

- Industriekultur - Schwerpunkt
- Natur - Schwerpunkt

**Besondere Zonen:**

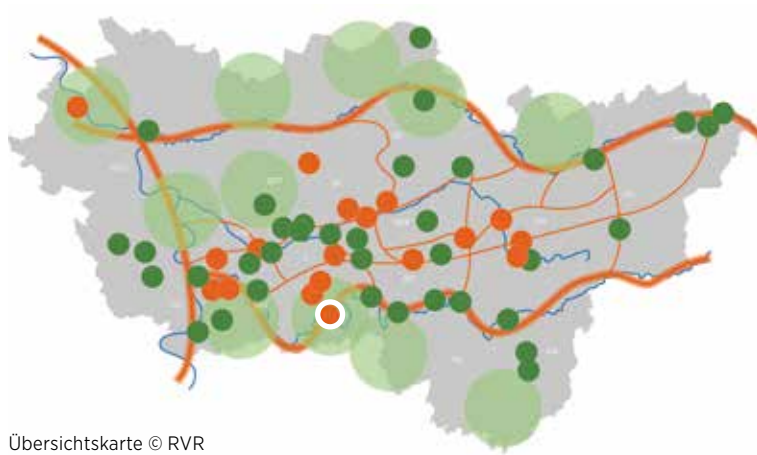
- Alt-/Innenstadt
- Gastromeile
- IGA 2027- Zukunftsgarten

**Freizeit- & Tourismusinfrastrukturen:**

- RIK - Panoramen/Siedlungen/Ankerpunkte
  - Halden
  - Halden
  - Haldenankauf - Freizeit, Erholung, Ökologie
  - Haldenankauf - Touristisch
  - Gärten & Parks/Revierparks
  - Gärten & Parks/Revierparks
  - Freizeit-/Erlebniseinrichtungen/Schiffahrt/Zoos
  - Kultur
  - Schlösser/Burgen/Herrenhäuser
  - Sportstadien/Veranstaltungshallen
  - Sport-/Aktiveinrichtungen/Bäder
  - Shoppingcenter/Gastromeilen
  - sonstige Einrichtungen
  - LSG/NSG
  - Wald & Landschaft
- Gewässer mit Freizeitnutzung
- Angeln
  - Rudern, Paddeln, Tretboot, Kanu
  - Baden
  - Segeln
  - Surfen, SuP
  - Tauchen
  - Wasserski
  - Regionaltouristisch
  - Touristisch

**Verkehrsanhbindung:**

- Bahnhof/Haltepunkt
- Bahnstrecke
- Autobahnanschlussstelle
- Autobahn
- Museumsbahn - Bahnhof/Haltepunkt
- Museumsbahn - Bahnstrecke
- metropolrad Station
- radvier.ruhr/Rheinradweg
- radvier.ruhr - Knotenpunktnetz
- Schiffsanlegestellen








Übersichtskarte © RVR









Foto: Baldeneysee Essen © Wikipedia

Lage Essen

Erreichbarkeit

				
<b>radrevier.ruhr</b> <b>überreg. Radwege</b>	Bf Essen Hügel	Tram/U <b>Bus</b>	A 44 <b>AB-AS</b>	<b>Fahrgastschiff</b> Wasserwanderrastplatz Hafen/Marina

Leitthemen

-  Naturerholung
-  Innenstadt-/Cityerlebnis
-  Industriekultur/Halden
-  Kulturerlebnis
-  Urbane Erholung
-  Sport-/Aktiverlebnis

FTK relevante Infrastrukturen

- Baldeneysee
- Ruhr
- Villa Hügel
- Hügelpark
- Weiße Flotte FGS
- Folkwang Universität d. Künste - Pina Bausch Theater
- Schatzkammer St. Ludgerus
- Bürgermeisterhaus
- Seaside Beach
- POTTPADDLER

Themenfeld

- Gewässer mit Freizeitnutzung, Landschaftlicher Erholungsraum
- Gewässer mit Freizeitnutzung
- Route Industriekultur, Kultur
- Gärten & Parks
- Freizeit-/Erlebniseinrichtungen/Schiffahrt/Zoos
- Kultur
- Kultur
- Sportstadien/Veranstaltungshallen
- Sport-/Aktiveinrichtungen/Bäder
- Sport-/Aktiveinrichtungen/Bäder

### Weitere Infrastrukturen im Umfeld

---

Kruppwald	Schloss Baldeney
Hülsenhaine im Schellenberger Wald	Historischer Ortskern Werden
Heisinger Aue	Ruine Isenburg
Stadtwald	Wildgatter Heissiwald
Ruhrhöhen/Dilldorfer Höhen	Industriedenkmal Zeche Carl Funke
Korte Klippe	Haus Scheppen
Baldeneysteig	Hespertalbahn
Sportstätten	

### FTK relevante Veranstaltungen/Events

- Haus Fuhr
- Folkwang Universität d. Künste - Pina Bausch Theater
- Villa Hügel
- Baldeneysee

### Themenfeld

- Klavierfestival
- Klavierfestival
- Extraschicht
- Extraschicht, RuhrGames

### Sonstige Events

---

Essen Marathon (jährlich)	Konzerte (Seaside-Beach)
Walking Day Essen (jährlich)	Bikertag (jährlich, Haus Scheppen)
Essener Segelwoche (jährlich)	Kunstaussstellungen, Klassikkonzerte (Villa Hügel)

### Kurzbeschreibung

---

Der Baldeneysee ist das Naherholungsgebiet und Trinkwasserreservoir der Stadt Essen. Mit einer Länge von knapp 9 km und einer Breite von 650 m ist er der größte der fünf Ruhrstauseen und umgeben von den Stadtteilen Werden, Bredeney, Heisingen, Kupferdreh und Fischlaken.

Durch seine attraktive landschaftliche Lage hat sich der Stausee zu einem wichtigen Naherholungsgebiet entwickelt. Insbesondere der Wassersport spielt neben dem Wandern (Baldeneysteig), Radfahren oder einer Fahrt mit der Museumsbahn bzw. der Weißen Flotte eine wichtige Rolle.

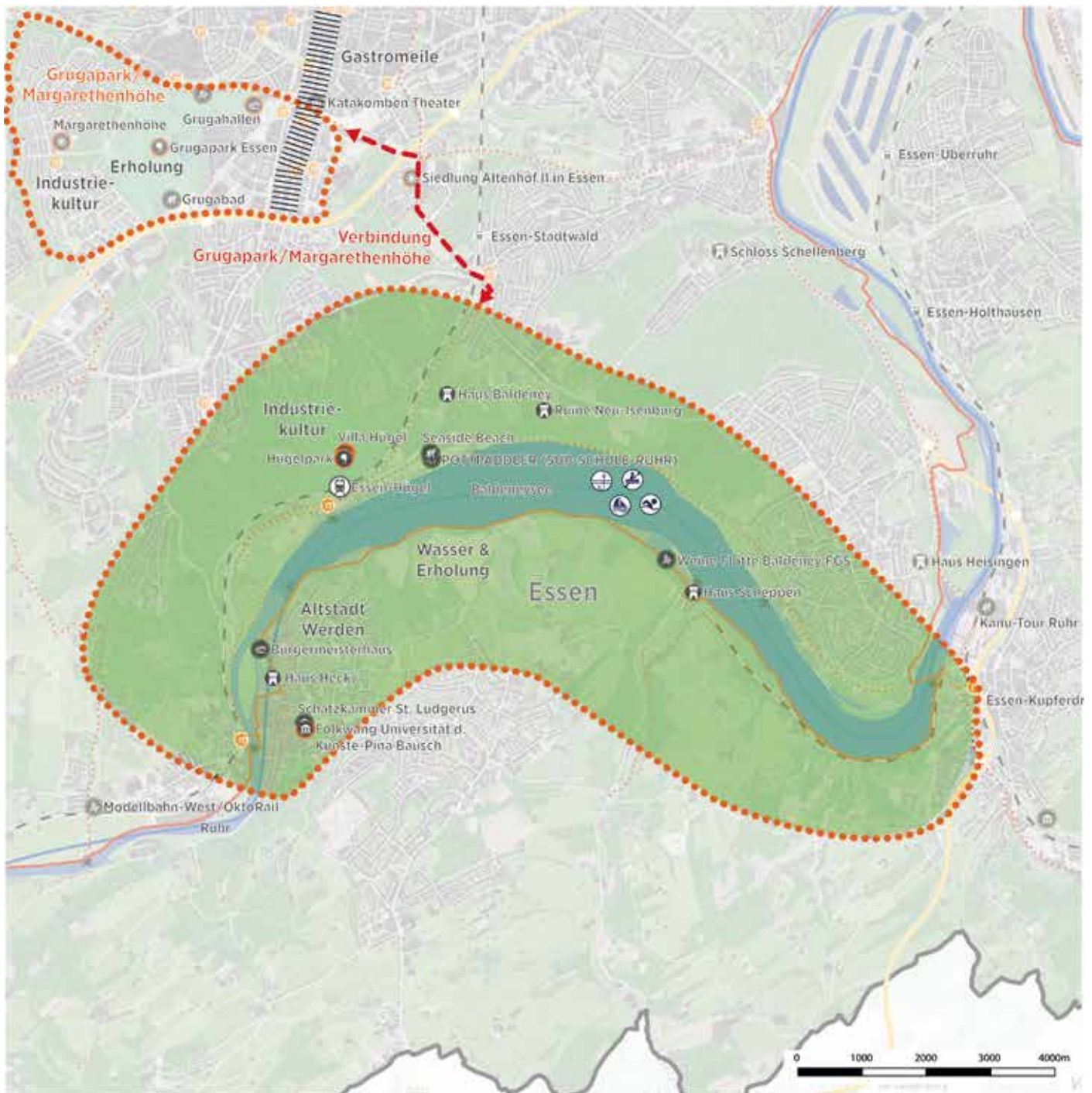
Nördlich vom Baldeneysee liegt die Villa Hügel, das ehemalige Wohn- und Repräsentationshaus der Industriellenfamilie Krupp nebst umgebenden Hügelpark. Die Villa Hügel als bedeutende Stätte der Industriekultur im Ruhrgebiet ist heute Sitz der Kulturstiftung Ruhr und regelmäßiger Veranstaltungsort, u. a. für Konzerte und Ausstellungen. Der Hügelpark ist Teil der European route of industrial heritage (ERIH Standort).

Mit dem Projekt Essener Ruhrtal soll im Rahmen der Projektebene „Unsere Gärten“ der IGA 2027 eine zeitgemäße und behutsame Weiterentwicklung des Baldeneyseeufers vorangetrieben werden.

- Nächster Hotspot: Grugapark/Margarethenhöhe ca. 4,1 km (Luftlinie),
- Nächster Bahnhof: Bf Essen-Hügel ca. 2 km und Essen Kupferdreh ca. 4 km (Luftlinie)



Standortkarte



Legende

Hotspottyp:

- Touristisch
- Regionaltouristisch
- Landschaftliche Erholungsräume

Besucherzentren:

- Industriekultur - Schwerpunkt
- Natur - Schwerpunkt

Besondere Zonen:

- Alt-/Innenstadt
- Gastromieile
- IGA 2027- Zukunftsgarten

Freizeit- & Tourismusinfrastrukturen:

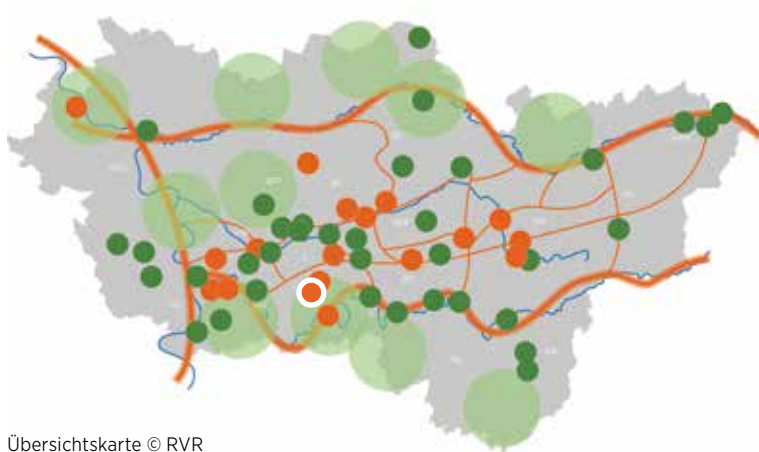
- RIK - Panoramen/Siedlungen/Ankerpunkte
  - Halden
  - Halden
  - Haldenankauf - Freizeit, Erholung, Ökologie
  - Haldenankauf - Touristisch
  - Gärten & Parks/Revierparks
  - Gärten & Parks/Revierparks
  - Freizeit-/Erlebniseinrichtungen/Schiffahrt/Zoos
  - Kultur
  - Schlösser/Burgen/Herrenhäuser
  - Sportstadien/Veranstaltungshallen
  - Sport-/Aktiveinrichtungen/Bäder
  - Shoppingcenter/Gastromieilen
  - sonstige Einrichtungen
  - LSG/NSG
  - Wald & Landschaft
- Gewässer mit Freizeitnutzung
- Angeln
  - Rudern, Paddeln, Tretboot, Kanu
  - Baden
  - Segeln
  - Surfen, SuP
  - Tauchen
  - Wasserski
- Regionaltouristisch
  - Touristisch

Verkehrsanbindung:

- Bahnhof/Haltepunkt
- Bahnstrecke
- Autobahnanschlussstelle
- Autobahn
- Museumsbahn - Bahnhof/Haltepunkt
- Museumsbahn - Bahnstrecke
- metropolrad Station
- radvier.ruhr/Rheinradweg
- radvier.ruhr - Knotenpunktnetz
- Schiffsanlegestellen



## Grugapark/Margarethenhöhe | 8








Übersichtskarte © RVR



Foto: Grugapark Essen © Wikimedia (Stahlkocher)

## Lage Essen

## Erreichbarkeit

				
Knotenpunktnetz	Hbf Essen		A 52	
<b>radrevier.ruhr</b>	<b>ICE/IC</b>	<b>Tram/U</b>	<b>AB-AS</b>	Fahrgastschiff
überreg. Radwege	<b>RE/RB</b>	<b>Bus</b>		Wasserwanderrastplatz
	<b>S</b>			Hafen/Marina

## Leitthemen



- Naturerholung
- Kulturerlebnis

- Innenstadt-/Cityerlebnis
- Urbane Erholung

- Industriekultur/Halden
- Sport-/Aktiverlebnis

## FTK relevante Infrastrukturen

- Margarethenhöhe
- Grugapark
- Kleintiergarten im Grugapark
- Grugahalle
- Grugabad

## Themenfeld

- Route Industriekultur
- Gärten & Parks
- Freizeit-/Erlebniseinrichtung/Schiffahrt/Zoos
- Sportstadien/Veranstaltungshallen
- Sport-/Aktiveinrichtung/Bäder

## Weitere Infrastrukturen im Umfeld

- Gesundheitszentrum „Kur vor Ort“
- Rüttenscheider Straße (Gastromeile)

- Citymonkey Boulderhalle
- Katakomben Theater

## FTK relevante Veranstaltungen/Events

- Messe Essen  
(Motor Show, Int. Spieletage, Techno Klassika, Equitana u. v. m.)

## Themenfeld

- Sonstige

### Sonstige Events

---

Parkleuchten (jährlich)	weitere Sportveranstaltungen (jährlich)
Grugaparkfest (jährlich)	Open Air Konzert Essener Philharmoniker (jährlich)
Essener Firmenlauf (jährlich)	

### Kurzbeschreibung

---

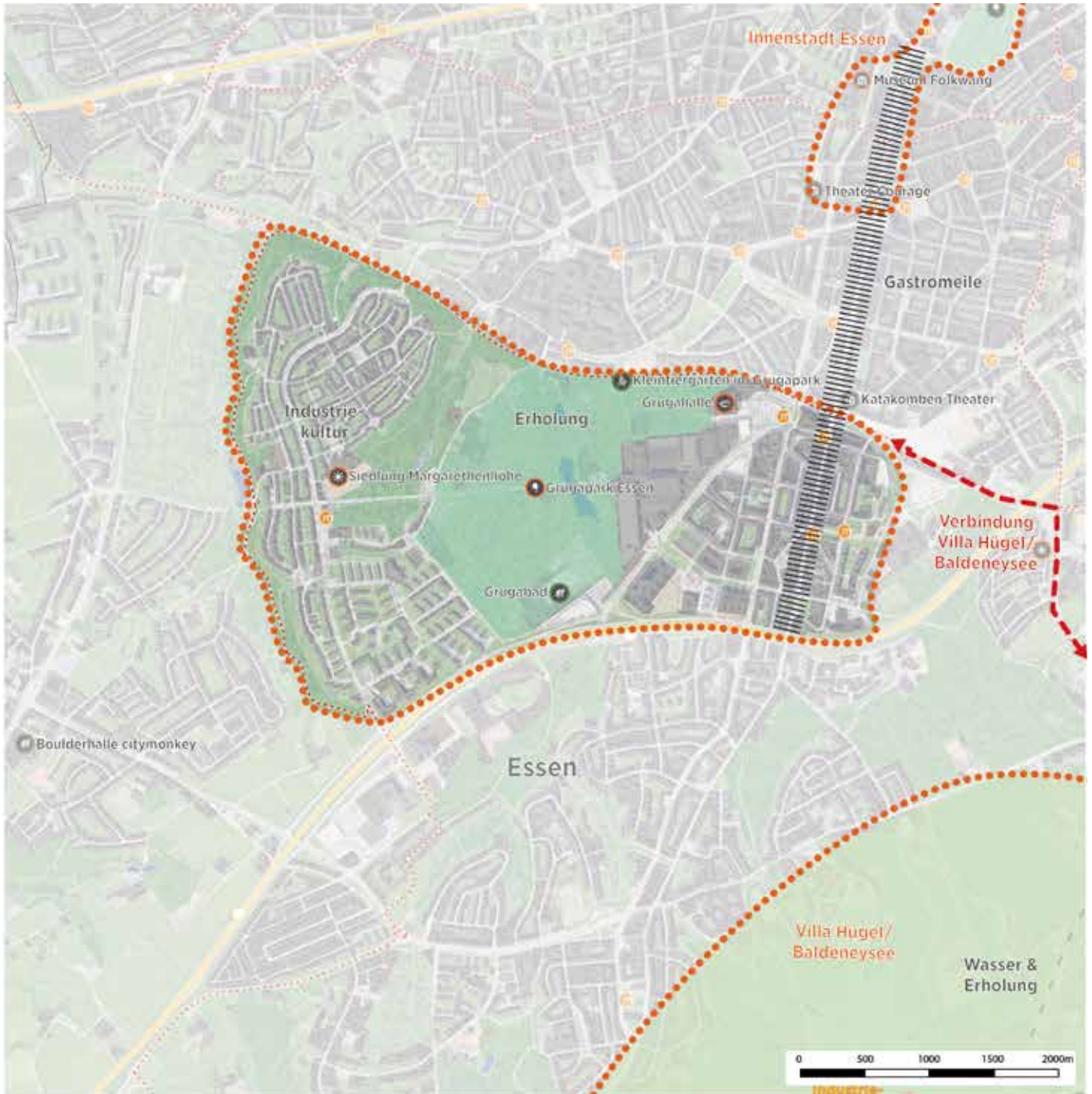
Der Hotspot liegt im Essener Süden zwischen Innenstadt und Baldeneysee. Der heutige Grugapark ist Ergebnis mehrerer Gartenbauausstellungen und gehört zu einem der größten Freizeitparks Europas mit einer vielfältigen Flora und Fauna und diversen Freizeit- und Veranstaltungsangeboten. Das Projekt Grugapark 5.0 ist ein Teil der IGA 2027-Projektebene „Unsere Gärten“.

Direkt angrenzend befinden sich die Messe Essen und die Grugahalle - Orte für teils internationale/national bekannte Messen und Veranstaltungen.

Die Gartenstadt Margarethenhöhe zählt zu den schönsten Arbeiter-Siedlungen im Ruhrgebiet und vermittelt eine pittoreske Kleinstadtromantik. Führungen durch die Siedlung werden vom Ruhr Museum angeboten.

- Nächster Hotspot: Villa Hügel/Baldeneysee ca. 2 km (Luftlinie)
- Nächster Bahnhof: Hbf Essen ca. 3 km (Luftlinie)

Standortkarte



Legende

Hotspottyp:

- Touristisch
- Regionaltouristisch
- Landschaftliche Erholungsräume

Besucherkentern:

- i Industriekultur - Schwerpunkt
- i Natur - Schwerpunkt

Besondere Zonen:

- Alt-/Innenstadt
- Gastromeile
- IGA 2027- Zukunftsgarten

Freizeit- & Tourismusinfrastrukturen:

- ⊗ RIK - Panoramen/Siedlungen/Ankerpunkte
- ⊗ Halden
- Halden
- ▲ Haldenankauf - Freizeit, Erholung, Ökologie
- ▲ Haldenankauf - Touristisch
- ⊗ Gärten & Parks/Revierparks
- Gärten & Parks/Revierparks
- ⊗ Freizeit-/Erlebniseinrichtungen/Schifffahrt/Zoos
- ⊗ Kultur
- ⊗ Schlösser/Burgen/Herrenhäuser
- ⊗ Sportstadien/Veranstaltungshallen
- ⊗ Sport-/Aktiveinrichtungen/Bäder
- ⊗ Shoppingcenter/Gastromeilen
- ⊗ sonstige Einrichtungen
- ⊗ LSG/NSG
- ⊗ Wald & Landschaft
- Gewässer mit Freizeitnutzung
- ⊗ Angeln
- ⊗ Rudern, Paddeln, Tretboot, Kanu
- ⊗ Baden
- ⊗ Segeln
- ⊗ Surfen, SuP
- ⊗ Tauchen
- ⊗ Wasserski
- Regionaltouristisch
- Touristisch

Verkehrsankbindung:

- ⊗ Bahnhof/Haltepunkt
- Bahnstrecke
- Autobahnanschlussstelle
- Autobahn
- Museumsbahn - Bahnhof/Haltepunkt
- Museumsbahn - Bahnstrecke
- ⊗ metropolrad Station
- radvier.ruhr/Rheinradweg
- - - radvier.ruhr - Knotenpunktnetz
- ⊗ Schiffsanlegestellen





### Weitere Infrastrukturen im Umfeld

Krupp Park	Nordpark
Rüttenscheider Straße (Gastromeile)	Markt- & Schaustellermuseum
Ökopark Segeroth	Ruhrescape GmbH

### FTK relevante Veranstaltungen/Events

- Weststadt
- Philharmonie
- Schauspiel Essen
- Lichtburg Essen
- Casa Schauspiel Essen
- Museum Folkwang
- Astra Essen
- Essen Original

### Themenfeld

- Extraschicht
- Klavierfestival
- Ruhrtriennale
- Ruhrtriennale
- Ruhrtriennale
- Ruhrtriennale
- Ruhrtriennale
- Musikveranstaltungen/Konzerte

### Sonstige Events

Weihnachtsmarkt (jährlich)	Essen on Ice (jährlich)
----------------------------	-------------------------

### Kurzbeschreibung

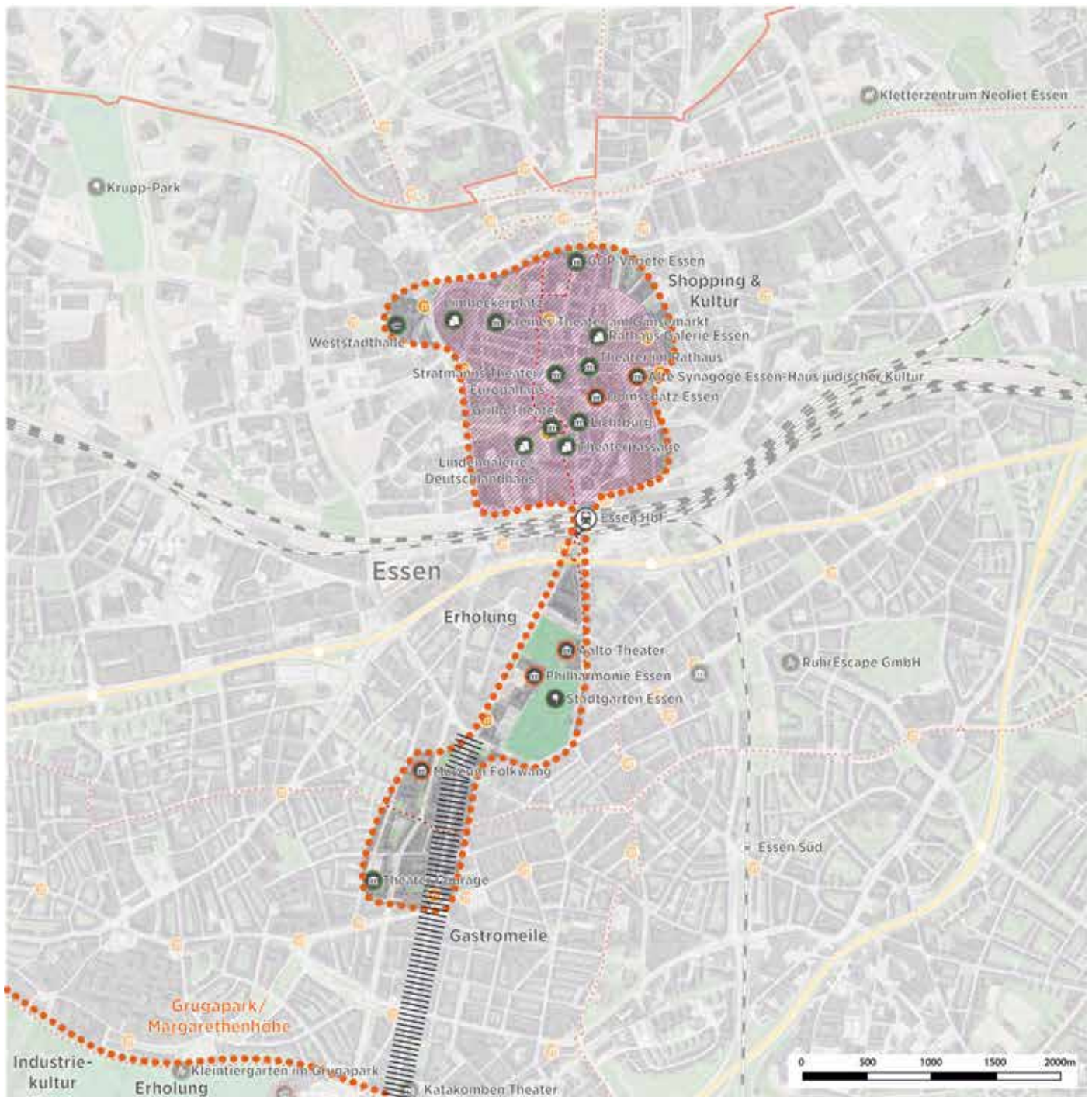
Der Hotspot liegt im Essener Zentrum, das als vielfältiges Wirtschafts-, Handels- und Dienstleistungszentrum und für die prägnante Skyline entlang der A 40 bekannt ist. Der Standort ist durch den zentral gelegenen Hauptbahnhof und die A 40 verkehrstechnisch sehr gut angebunden.

Im südlichen Teil befinden sich mit dem Aalto-Theater, der Philharmonie Essen und dem Folkwang-Museum bedeutende kulturelle Angebote und architektonisch anspruchsvolle stadtbildprägende Gebäude, zu denen auch der runde RWE-Turm zu zählen ist. Der Essener Stadtpark ist die älteste öffentliche Parkanlage und größte innenstadtnahe Grünfläche.

Im nördlichen Teil des Hotspots liegt das Essener Münster, die Bischofskirche des Bistums Essen mit ihrem wertvollen Domschatz, zu dem die „Goldene Madonna“ zählt, die älteste vollplastische Marienfigur der abendländischen Kunst. Nicht weit entfernt befindet sich die Alte Synagoge, die zu den größten und besterhaltenen architektonischen Zeugnissen jüdischer Kultur der Vorkriegszeit in Deutschland gehört. Architektonisch und kulturell von herausragender Bedeutung ist auch die Lichtburg, eines der ältesten Kinos Deutschlands, das mit 1250 Plätzen deutschlandweit über den größten Kinosaal verfügt, in dem auch vielfältige kulturelle Veranstaltungen und Konzerte stattfinden, ebenso wie im Schauspiel Essen mit seinem Grillo-Theater.

- Nächster Hotspot: Grugapark/Margarethenhöhe ca. 3 km (Luftlinie)
- Nächster Bahnhof: Hbf Essen im Hotspot

Standortkarte



Legende

Hotspottyp:

- Touristisch
- Regionaltouristisch
- Landschaftliche Erholungsräume

Besucherzentren:

- Industriekultur - Schwerpunkt
- Natur - Schwerpunkt

Besondere Zonen:

- Alt-/Innenstadt
- Gastromeile
- IGA 2027 - Zukunftsgarten

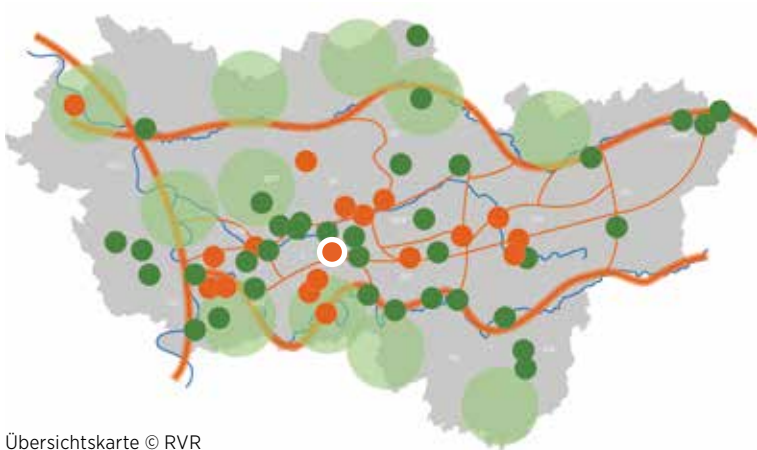
Freizeit- & Tourismusinfrastrukturen:

- RIK - Panoramen/Siedlungen/Ankerpunkte
  - Halden
  - Halden
  - Haldenankauf - Freizeit, Erholung, Ökologie
  - Haldenankauf - Touristisch
  - Gärten & Parks/Revierparks
  - Gärten & Parks/Revierparks
  - Freizeit-/Erlebniseinrichtungen/Schiffahrt/Zoos
  - Kultur
  - Schlösser/Burgen/Herrenhäuser
  - Sportstätten/Veranstaltungshallen
  - Sport-/Aktiveinrichtungen/Bäder
  - Shoppingcenter/Gastromeilen
  - sonstige Einrichtungen
  - LSG/NSG
  - Wald & Landschaft
- Gewässer mit Freizeitnutzung
- Angeln
  - Rudern, Paddeln, Tretboot, Kanu
  - Baden
  - Segeln
  - Surfen, SuP
  - Tauchen
  - Wasserski
  - Regionaltouristisch
  - Touristisch

Verkehrsanbindung:

- Bahnhof/Haltepunkt
- Bahnstrecke
- Autobahnanschlussstelle
- Autobahn
- Museumsbahn - Bahnhof/Haltepunkt
- Museumsbahn - Bahnstrecke
- metropolrad Station
- radvier.ruhr/Rheinradweg
- radvier.ruhr - Knotenpunktnetz
- Schiffsanlegestellen

UNESCO-Welterbe Zollverein I 10








Übersichtskarte © RVR









Foto: Zeche Zollverein Essen © Thomas Berns

Lage Essen






Erreichbarkeit

				
	Bf Essen Zollverein Nord	Zollverein	A 40/A 42	
<b>radrevier.ruhr</b> <b>überreg. Radwege</b>	ICE/IC <b>RE/RB</b> S	<b>Tram/U</b> <b>Bus</b>	<b>AB-AS</b>	Fahrgastschiff Wasserwanderrastplatz Hafen/Marina

Leitthemen

-  Naturerholung
-  Innenstadt-/Cityerlebnis
-  Industriekultur/Halden
-  Kulturerlebnis
-  Urbane Erholung
-  Sport-/Aktiverlebnis

FTK relevante Infrastrukturen

-  UNESCO-Welterbe Zollverein
-  Zeche Zollverein und Park
-  Phänomenia Erfahrungsfeld
-  Pact Zollverein
-  Stiftung Ruhrmuseum/  
Red Dot Design Museum

Themenfeld

- Route Industriekultur
- Gärten & Parks, Kultur
- Freizeit-/Erlebniseinrichtungen/Schifffahrt/Zoos
- Kultur
- Kultur

Weitere Infrastrukturen im Umfeld

- |   |  |
|---|--|
| <ul style="list-style-type: none"> <li>Denkmalpfad Zollverein</li> <li>Touristinfo</li> <li>Sanaa Gebäude</li> <li>Lesebandhalle</li> <li>Besucherzentrum Zollverein XII</li> </ul> | <ul style="list-style-type: none"> <li>Skulpturenwald auf der Fritz Schupp Halde</li> <li>Revierpark Nienhausen</li> <li>Zeche Carl</li> <li>GelsenTrabPark</li> <li>Zeche Helene</li> </ul> |
|---|--|

### FTK relevante Veranstaltungen/Events

- UNESCO-Welterbe Zollverein
- Salzlager
- Mischanlage
- Halle 5
- Pact Zollverein
- Sanaa Gebäude
- Phänomenia Erfahrungsfeld
- Ruhr Museum

### Themenfeld

diverse Kulturveranstaltungen/-festivals  
Ruhrtriennale  
Ruhrtriennale  
Klavierfestival  
Ruhrtriennale  
Ruhrtriennale  
Extraschicht  
Extraschicht

### Sonstige Events

C3-Festival  
Contemporary art ruhr  
Gourmetmeile Metropole Ruhr  
OLDTIMERTREFF Ruhr  
Weihnachtsmarkt  
Zollverein Eisbahn (jährlich)  
Werksschwimmbad (saisonal)  
Steiger Führungen (regelmäßig)

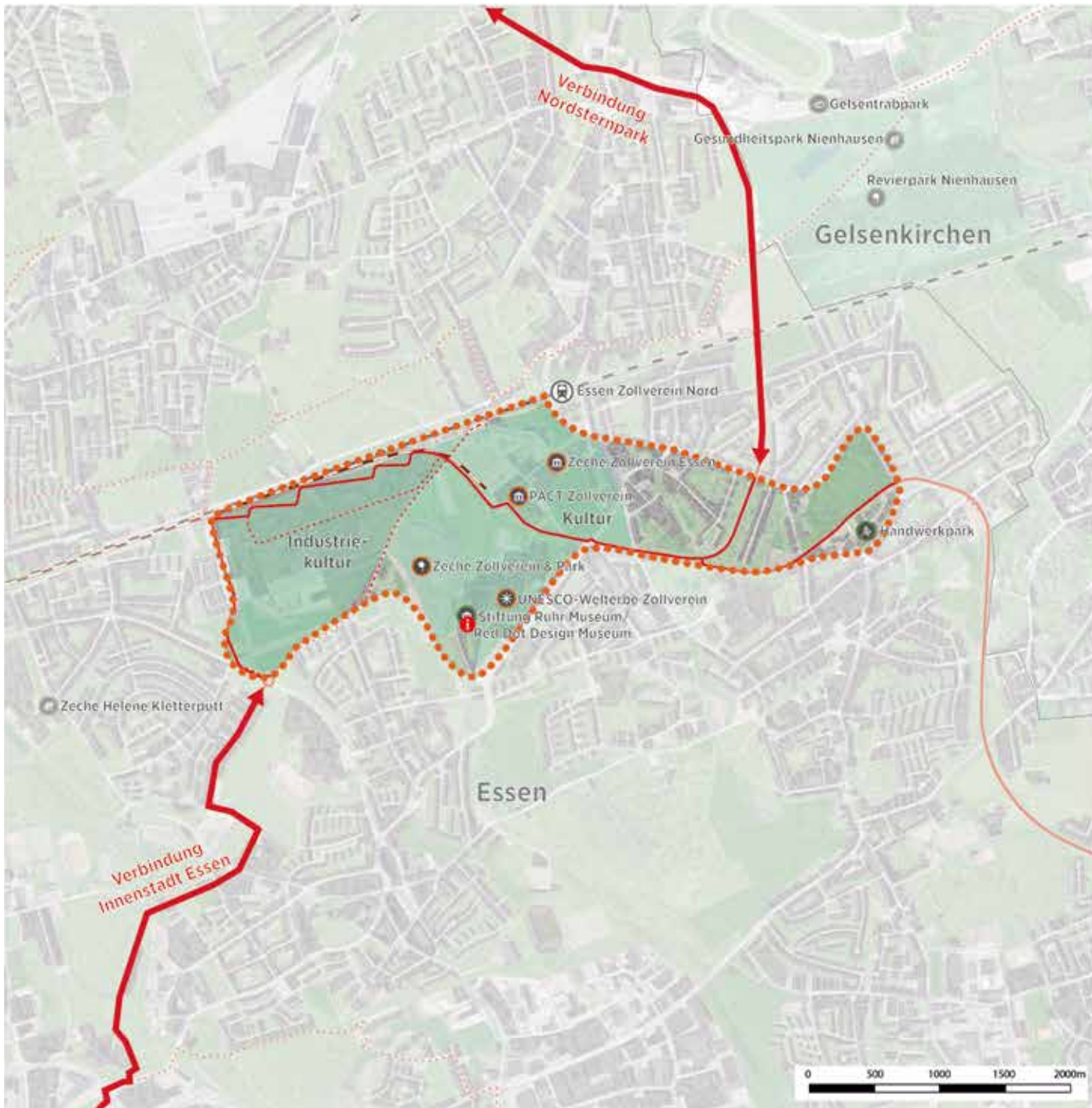
### Kurzbeschreibung

Die Zeche Zollverein inkl. Kokerei (ca. 35 ha) liegt in den Stadtteilen Essen-Stoppenberg und Essen-Katernberg. Sie galt einstmals als größtes Bergwerk Deutschlands. Der Standort ist seit 2001 UNESCO Welterbe. Das prägnante Doppelstreben-Fördergerüst ist heute Wahrzeichen des Ruhrgebietes und mit seinem Gesamtensemble ein anerkannter Standort für Kunst, Industriekultur und Kreativzentren mit mehr als 2 Mio. Gästen pro Jahr. Auf Zollverein befinden sich neben dem Ruhr Museum und Red Dot Design Museum Ateliers, Start-Ups, Cafés, Gastronomien sowie das saisonal geöffnete Werksschwimmbad. Gleichzeitig ist der Standort auch ein beliebter Veranstaltungsort für Events und Kulturveranstaltungen wie bspw. die Extraschicht oder Ruhrtriennale u. v. m.

- Nächster Hotspot: Nordsternpark ca. 3,4 km (Luftlinie),
- Nächster Bahnhof: Hbf Gelsenkirchen ca. 7,5 km (Luftlinie)



Standortkarte



Legende

Hotspottyp:

- Touristisch
- Regionaltouristisch
- Landschaftliche Erholungsräume

Besucherzentren:

- Industriekultur - Schwerpunkt
- Natur - Schwerpunkt

Besondere Zonen:

- Alt-/Innenstadt
- Gastromeile
- IGA 2027- Zukunftsgarten

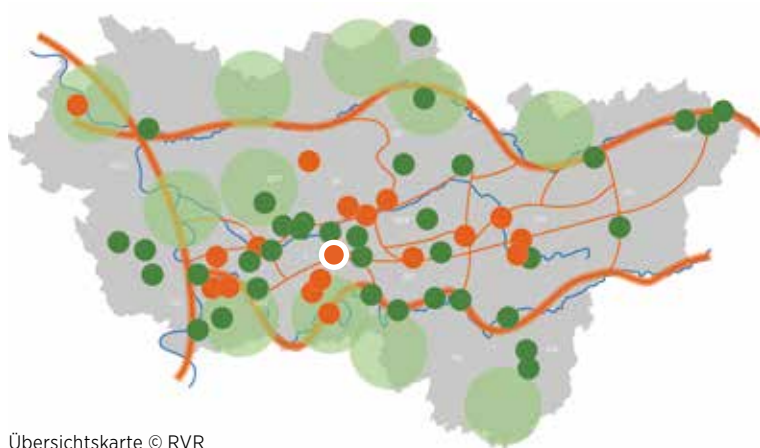
Freizeit- & Tourismusinfrastrukturen:

- RIK - Panoramen/Siedlungen/Ankerpunkte
- Halden
- Halden
- Haldenankauf - Freizeit, Erholung, Ökologie
- Haldenankauf - Touristisch
- Gärten & Parks/Revierparks
- Gärten & Parks/Revierparks
- Freizeit-/Erlebniseinrichtungen/Schiffahrt/Zoos
- Kultur
- Schlösser/Burgen/Herrenhäuser
- Sportstadien/Veranstaltungshallen
- Sport-/Aktiveinrichtungen/Bäder
- Shoppingcenter/Gastromeilen
- sonstige Einrichtungen
- LSG/NSG
- Wald & Landschaft
- Gewässer mit Freizeitznutzung
- Angeln
- Rudern, Paddeln, Tretboot, Kanu
- Baden
- Segeln
- Surfen, SuP
- Tauchen
- Wasserski
- Regionaltouristisch
- Touristisch

Verkehrsanbindung:

- Bahnhof/Haltepunkt
- Bahnstrecke
- Autobahnanschlussstelle
- Autobahn
- Museumsbahn - Bahnhof/Haltepunkt
- Museumsbahn - Bahnstrecke
- metropolrad Station
- radrevier.ruhr/Rheinradweg
- radrevier.ruhr - Knotenpunktnetz
- Schiffsanlegestellen

11 | Arena-Park Gelsenkirchen/Berger Feld








Übersichtskarte © RVR









Foto: Arena Park Gelsenkirchen © Schalke 04

Lage Gelsenkirchen





Erreichbarkeit

				
Knotenpunktnetz			A 2/A 42	
<b>radrevier.ruhr</b> <b>überreg. Radwege</b>	ICE/IC RE/RB S	<b>Tram/U</b> <b>Bus</b>	<b>AB-AS</b>	Fahrgastschiff Wasserwanderrastplatz Hafen/Marina

Leitthemen

-  Naturerholung
-  Kulturerlebnis
-  Innenstadt-/Cityerlebnis
-  Urbane Erholung
-  Industriekultur/Halden
-  Sport-/Aktiverlebnis

FTK relevante Infrastrukturen

-  Schalke Museum
-  Veltins Arena
-  Emscher-Lippe-Halle
-  SportParadies



Themenfeld

- Kultur
- Sportstadien/Veranstaltungshallen
- Sportstadien/Veranstaltungshallen
- Sport-/Aktiveinrichtungen/Bäder

Weitere Infrastrukturen im Umfeld

- |                              |   |
|------------------------------|---|
| Rhein-Herne-Kanal            | Halde Rungenberg                          |
| Kleines Museum Gelsenkirchen | Schloss Horst                             |
| Verein Zeche Hugo            | Emscherbruch                              |
| Kunstmuseum Gelsenkirchen    | Stadtwald Gelsenkirchen                   |
| Zeche Hugo Schacht II        | Buerscher Grüngürtel inkl. Schloss Berge/ |
| Siedlung Schüngelberg        | Berger See                                |

FTK relevante Veranstaltungen/Events

-  Schalke Areal
-  Biathlon auf Schalke

Themenfeld

- Ruhr Games
- Sportveranstaltung

## Sonstige Events

---

Nationale & Internationale Fußballspiele  
 Traditionelles Weihnachtssingen  
 Schalke Tag

Musikveranstaltungen/Konzerte  
 Sportveranstaltungen (Biathlon)

## Kurzbeschreibung

---

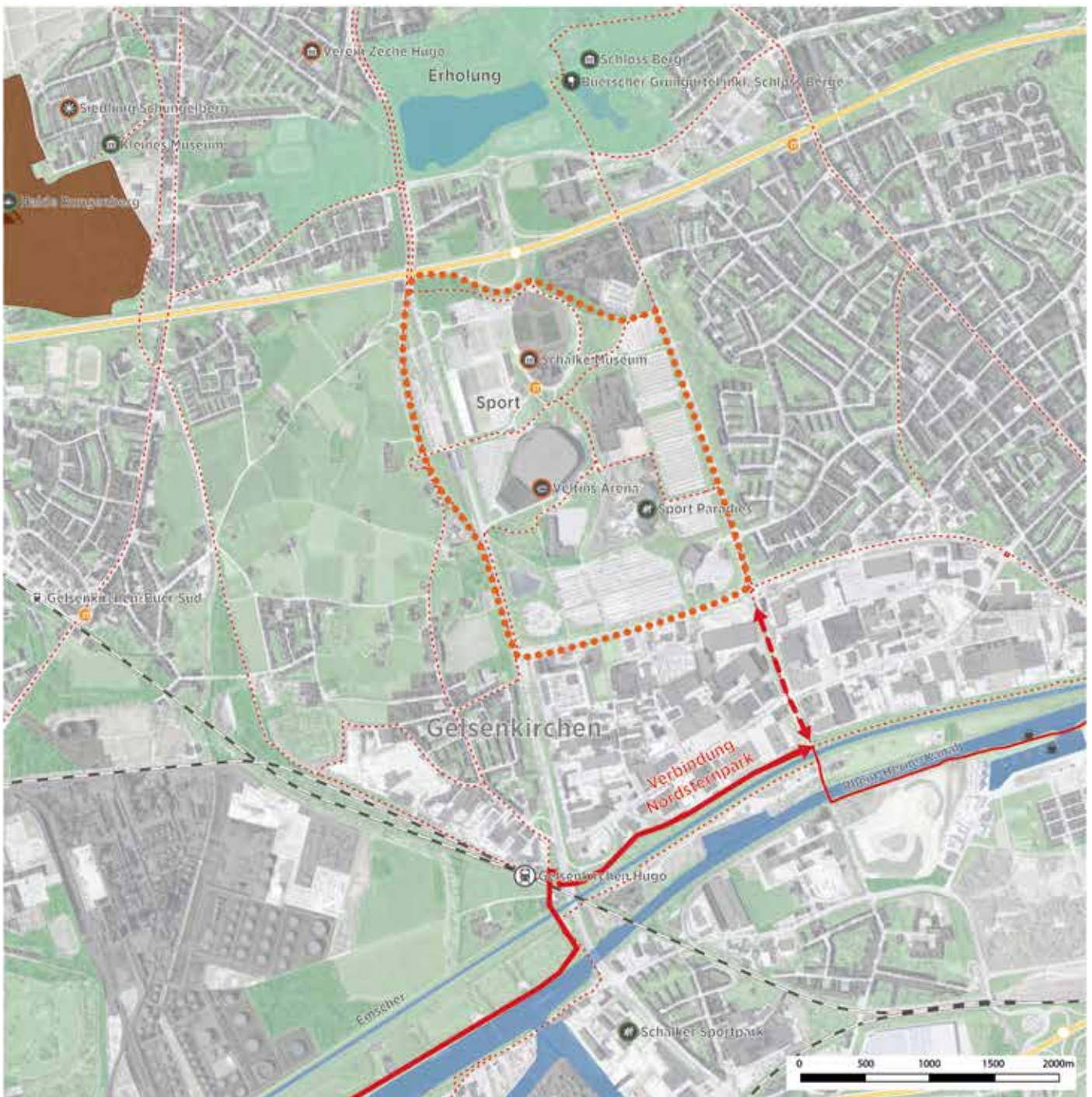
Der Hotspot liegt nördlich der Emscher und des Rhein-Herne-Kanals und befindet sich zentral im Gelsenkirchener Stadtgebiet. Die Hauptattraktion ist die Veltins Arena, die Heimspielstätte des FC Schalke 04. Sie bietet Platz für ca. 60.000 Zuschauer\*innen und wurde von der UEFA als „Fünf Sterne Stadion“ ausgezeichnet. Es verfügt über modernste Bühnen- und Tontechnik, einen Videowürfel, ein herausfahrbares Rasenfeld, eine verschiebbare Tribüne sowie ein verschließbares Dach. Neben dem Spielbetrieb ist sie dadurch auch ein beliebter Veranstaltungsort für Konzerte und Großveranstaltungen. Auf dem ca. 120 ha großem Gelände befinden sich neben der Veltins Arena ein Gesundheits- und Rehasentrum, die Appollo Cinemas, das SportParadies und Gastronomien.

Das SportParadies besteht aus einem Erlebnisbad, einer Kegelbahn und einem Fitnesscenter. Die Emscher-Lippe-Halle ist im selben Gebäude untergebracht, sie dient als Veranstaltungs- und Eishalle und ist die Spiel- und Trainingsstätte des Eishockeyvereins Schalker Haie.

- Nächster Hotspot: Zoom Erlebniswelt ca. 3 km (Luftlinie)
- Nächster Bahnhof: Hbf Gelsenkirchen ca. 6 km (Luftlinie)



Standortkarte



Legende

Hotspottyp:

- Touristisch
- Regionaltouristisch
- Landschaftliche Erholungsräume

Besucherzentren:

- Industriekultur - Schwerpunkt
- Natur - Schwerpunkt

Besondere Zonen:

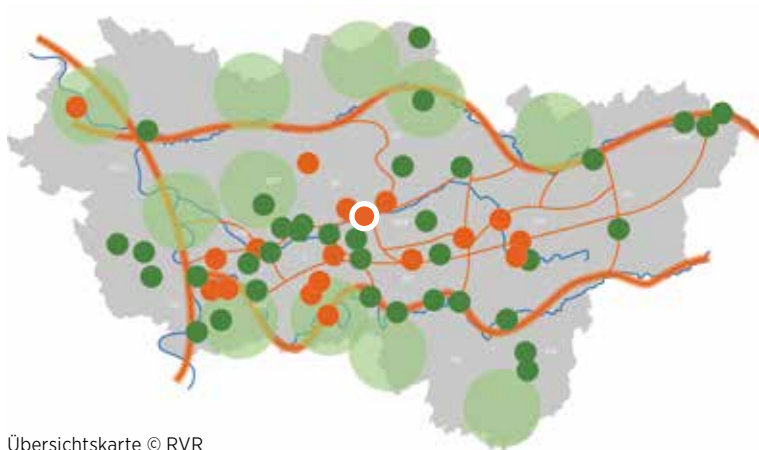
- Alt-/Innenstadt
- Gastronomie
- IGA 2027 - Zukunftsgarten

Freizeit- & Tourismusinfrastrukturen:

- RIK - Panoramen/Siedlungen/Ankerpunkte
  - Halden
  - Halden
  - Haldenankauf - Freizeit, Erholung, Ökologie
  - Haldenankauf - Touristisch
  - Gärten & Parks/Revierparks
  - Gärten & Parks/Revierparks
  - Freizeit-/Erlebniseinrichtungen/Schiffahrt/Zoos
  - Kultur
  - Schlösser/Burgen/Herrenhäuser
  - Sportstätten/Veranstaltungshallen
  - Sport-/Aktiveinrichtungen/Bäder
  - Shoppingcenter/Gastromieilen
  - sonstige Einrichtungen
  - LSG/NSG
  - Wald & Landschaft
- Gewässer mit Freizeitnutzung
- Angeln
  - Rudern, Paddeln, Tretboot, Kanu
  - Baden
  - Segeln
  - Surfen, SuP
  - Tauchen
  - Wasserski
- Regionaltouristisch
  - Touristisch

Verkehrsanbindung:

- Bahnhof/Haltepunkt
- Bahnstrecke
- Autobahnanschlussstelle
- Autobahn
- Museumsbahn - Bahnhof/Haltepunkt
- Museumsbahn - Bahnstrecke
- metropolrad Station
- radvier.ruhr/Rheinradweg
- radvier.ruhr - Knotenpunktnetz
- Schiffsanlegestellen








Übersichtskarte © RVR



Foto: Zoom Erlebniswelt © zoom-erlebniswelt

Lage Gelsenkirchen

### Erreichbarkeit

	 Gelsenkirchen Zoo		 A 2/A 42	 Hafen Grimberg/Hafen Graf Bismarck
<b>radrevier.ruhr</b> <b>überreg. Radwege</b>	ICE/IC <b>RE/RB</b> S	<b>Tram/U</b> <b>Bus</b>	<b>AB-AS</b>	<b>Fahrgastschiff</b> <b>Wasserwanderrastplatz</b> <b>Hafen/Marina</b>

### Leitthemen



● Naturerholung  
● Kulturerlebnis

● Innenstadt-/Cityerlebnis  
● Urbane Erholung

● Industriekultur/Halden  
● Sport-/Aktiverlebnis

### FTK relevante Infrastrukturen

- Zoom Erlebniswelt

### Themenfeld

Freizeit-/Erlebniseinrichtungen/ Schifffahrt/Zoos

### Weitere Infrastrukturen im Umfeld

Rhein-Herne-Kanal, Emscher  
NSG Emscherbruch  
NSG Resser Wäldchen  
Resser Mark

Bergehalde Pluto  
Zeche Pluto  
Consol Park  
Consol Theater

### Sonstige Events

Frühlingsfest  
Großer Entdeckertag

Halloweenspektakel

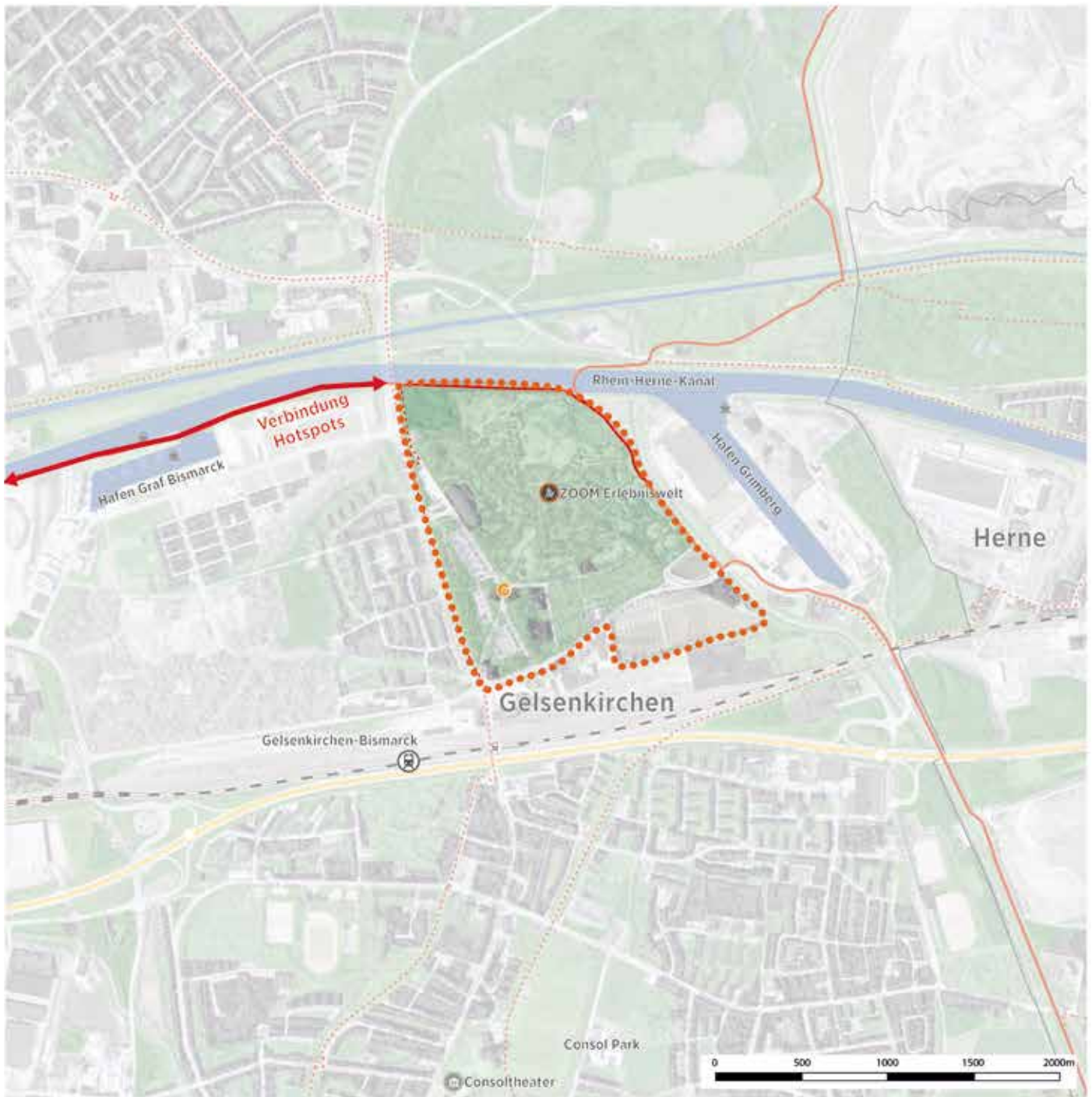
### Kurzbeschreibung

Der 1949 unter dem Namen RuhrZoo gegründete Zoo in Gelsenkirchen wurde im Jahr 2000 zur Zoom Erlebniswelt umgebaut. Das Motto des Zoos lautet „Weltreise an einem Tag“ - Alaska, Asien und Afrika. Die Zoom Erlebniswelt umfasst eine Fläche von mehr als 30 ha und bietet mehr als 900 Tieren aus über 100 Arten eine naturgetreue Heimat. Sie ist die modernste und einzige konsequent naturnah gestaltete zoologische Erlebniswelt in Europa. Der Hotspot grenzt direkt an den Rhein-Herne-Kanal und die Erzbahntrasse als Teil des radrevier.ruhr.

- Nächster Hotspot: Arena-Park Gelsenkirchen/Berger Feld ca. 3,2 km (Luftlinie)
- Nächster Bahnhof: Gelsenkirchen Zoo ca. 0,5 km (Luftlinie)



Standortkarte



Legende

Hotspottyp:

- Touristisch
- Regionaltouristisch
- Landschaftliche Erholungsräume

Besucherzentren:

- Industriekultur - Schwerpunkt
- Natur - Schwerpunkt

Besondere Zonen:

- Alt-/Innenstadt
- Gastronomie
- IGA 2027 - Zukunftsgarten

Freizeit- & Tourismusinfrastrukturen:

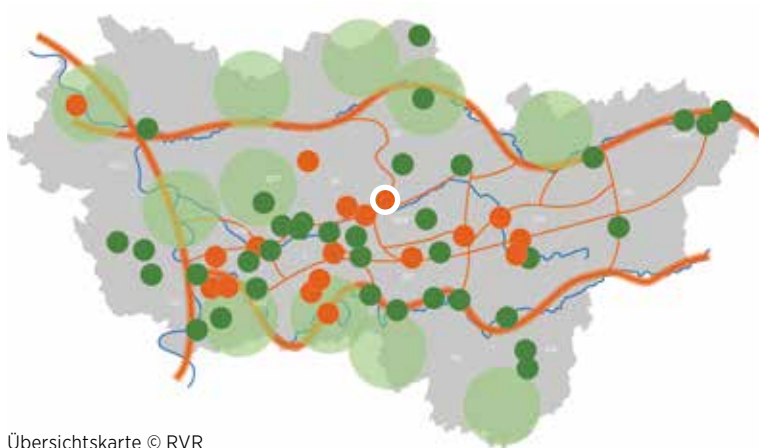
- RIK - Panoramen/Siedlungen/Ankerpunkte
  - Halden
  - Halden
  - Haldenankauf - Freizeit, Erholung, Ökologie
  - Haldenankauf - Touristisch
  - Gärten & Parks/Revierparks
  - Gärten & Parks/Revierparks
  - Freizeit-/Erlebniseinrichtungen/Schiffahrt/Zoos
  - Kultur
  - Schlösser/Burgen/Herrenhäuser
  - Sportstadion/Veranstaltungshallen
  - Sport-/Aktiveinrichtungen/Bäder
  - Shoppingcenter/Gastromieilen
  - sonstige Einrichtungen
  - LSG/NSG
  - Wald & Landschaft
- Gewässer mit Freizeitnutzung
- Angeln
  - Rudern, Paddeln, Tretboot, Kanu
  - Baden
  - Segeln
  - Surfen, SuP
  - Tauchen
  - Wasserski

Verkehrsanhbindung:

- Bahnhof/Haltepunkt
- Bahnstrecke
- Autobahnanschlussstelle
- Autobahn
- Museumsbahn - Bahnhof/Haltepunkt
- Museumsbahn - Bahnstrecke
- metropolrad Station
- radrevier.ruhr/Rheinradweg
- radrevier.ruhr - Knotenpunktnetz
- Schiffsanlegestellen



## Landschaftspark Hoheward/Zeche Ewald I 13








Übersichtskarte © RVR



Foto: Zeche Ewald © Jochen Tack

**Lage** Herten, Recklinghausen (Kreis Recklinghausen)

### Erreichbarkeit

				
<b>radrevier.ruhr</b> überreg. Radwege	Bf RE-Süd ICE/IC RE/RB <b>S</b>	Tram/U <b>Bus</b>	A 2/A 43 <b>AB-AS</b>	RE-Stadthafen <b>Fahrgastschiff</b> <b>Wasserwanderrastplatz</b> Hafen/Marina

### Leitthemen



● Naturerholung  
● Kulturerlebnis

● Innenstadt-/Cityerlebnis  
● Urbane Erholung

● Industriekultur/Halden  
● Sport-/Aktiverlebnis

### FTK relevante Infrastrukturen

- Landschaftspark Hoheward
- Zeche Ewald
- Umspannwerk/Zeitreise Strom - Das Deutsche Elektrizitätsmuseum
- Halde Hoheward
- Halde Hoppenbruch
- Schlosspark Herten
- RevuePalast Ruhr
- Fördermaschinenhaus d. Zeche Recklinghausen
- Trainingsbergwerk
- Verschlussache Escape Rooms im Trainingsbergwerk

### Themenfeld

- Route Industriekultur, Gärten & Parks
- Route Industriekultur
- Route Industriekultur Kultur
- Route Industriekultur Halden mit Freizeitnutzung
- Halden mit Freizeitnutzung
- Gärten & Parks
- Kultur
- Kultur
- Kultur
- Freizeit-/Erlebniseinrichtungen/Schiffahrt/Zoos

### Weitere Infrastrukturen im Umfeld

- Zeche Recklinghausen und Skatepark
- RVR-Besucherzentrum
- Emscherbruch mit Ewaldsee
- Rhein-Herne-Kanal

- Schloss Herten
- Kinderwelt Recklinghausen
- Emscher

FTK relevante Veranstaltungen/Events	Themenfeld
● Umspannwerk/Zeitreise Strom - Das Deutsche Elektrizitätsmuseum	Extraschicht
● Zukunftsstandort Ewald	Extraschicht

### Sonstige Events

Kustom Kulture Forever (jährl. Zeche Ewald)	Youngtimer Show (jährl., Zeche Ewald)
Cranger Kirmes/Weihnachtskirmes (jährlich)	Foodtruckfestival, OpenAir Kino (jährl., Zeche Ewald)
Mopar Nationals (jährl., Zeche Ewald)	

### Kurzbeschreibung

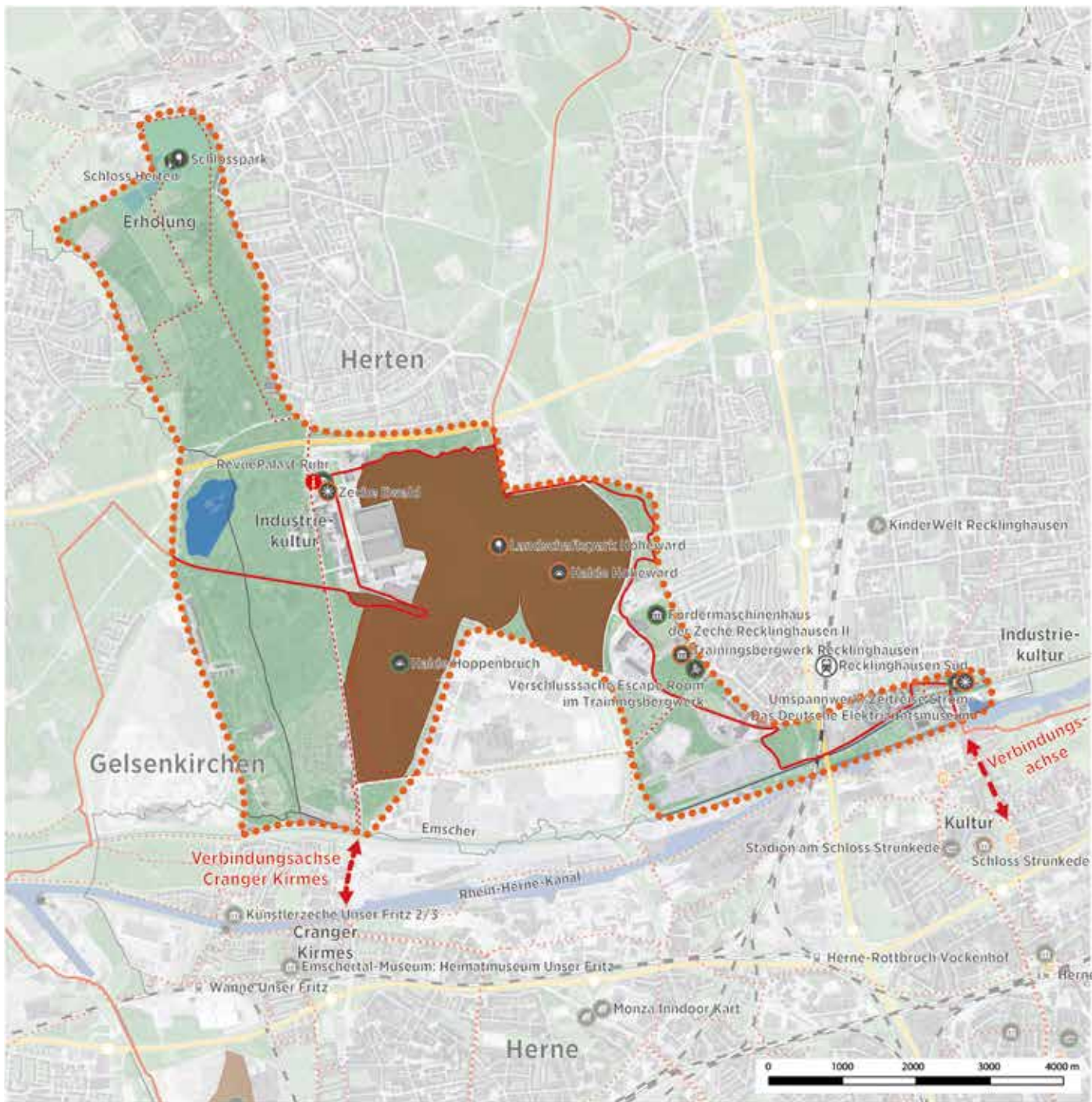
Der Hotspot liegt auf Hertener und Recklinghäuser Stadtgebiet, an der Grenze zur Stadt Herne. Im direkten Umfeld der Zeche Ewald befindet sich der Landschaftspark Hoheward - Europas größte Haldenlandschaft - mit seiner Landmarke, dem Horizontobservatorium, Wander- und Mountainbikestrecken sowie der Drachenbrücke. Mit dem Projekt „AktivLinearPark“ soll die Halde Hoheward zukünftig aus allen Himmelsrichtungen erreichbar werden.

Zusätzlich wird das Gelände der Zeche Ewald zu einem MOTORWORLD Standort entwickelt. Das Thema Automobil steht u. a. auch bei vielen auf dem Zechengelände stattfindenden Events im Fokus. Gleichzeitig ist auf Ewald das RVR-Besucherzentrum Hoheward untergebracht. Nicht weit von der Zeche und dem Landschaftspark entfernt liegt Deutschlands größtes Elektrizitätsmuseum - das denkmalgeschützte Umspannwerk.

Südlich des Hotspots befindet sich der Freizeitkorridor Emscher/Rhein-Herne-Kanal.

- Nächster Hotspot: Mont-Cenis Park ca. 2 km (Luftlinie)
- Nächster Bahnhof: Bf RE-Süd ca. 1 km (Luftlinie)

Standortkarte



Legende

Hotspottyp:

- Touristisch
- Regionaltouristisch
- Landschaftliche Erholungsräume

Besucherzentren:

- i Industriekultur - Schwerpunkt
- i Natur - Schwerpunkt

Besondere Zonen:

- Alt-/Innenstadt
- Gastromeiile
- IGA 2027- Zukunftsgarten

Freizeit- & Tourismusinfrastrukturen:

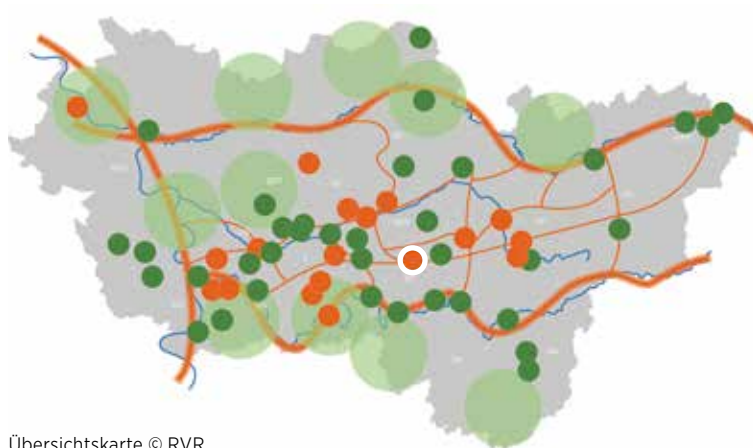
- ⊙ RIK - Panoramen/Siedlungen/Ankerpunkte
- ⊙ Halden
- Halden
- ▲ Haldenankauf - Freizeit, Erholung, Ökologie
- ▲ Haldenankauf - Touristisch
- ⊙ Gärten & Parks/Revierparks
- Gärten & Parks/Revierparks
- ⊙ Freizeit-/Erlebniseinrichtungen/Schiffahrt/Zoos
- ⊙ Kultur
- ⊙ Schlösser/Burgen/Herrenhäuser
- ⊙ Sportstadien/Veranstaltungshallen
- ⊙ Sport-/Aktiveinrichtungen/Bäder
- ⊙ Shoppingcenter/Gastromeiilen
- ⊙ sonstige Einrichtungen
- ⊙ LSG/NSG
- ⊙ Wald & Landschaft
- Gewässer mit Freizeitnutzung
- ⊙ Angeln
- ⊙ Rudern, Paddeln, Tretboot, Kanu
- ⊙ Baden
- ⊙ Segeln
- ⊙ Surfen, SuP
- ⊙ Tauchen
- ⊙ Wasserski
- Regionaltouristisch
- Touristisch

Verkehrsanbindung:

- ⊙ Bahnhof/Haltepunkt
- Bahnstrecke
- Autobahnanschlussstelle
- Autobahn
- Museumsbahn - Bahnhof/Haltepunkt
- Museumsbahn - Bahnstrecke
- ⊙ metropolrad Station
- radevier.ruhr/Rheinradweg
- - - radevier.ruhr - Knotenpunktnetz
- ⊙ Schiffsanlegestellen



14 | Innenstadt Bochum








Übersichtskarte © RVR



Foto: Deutsches Bergbaumuseum © RTG (Schlütius)

Lage Bochum

Erreichbarkeit

 Knotenpunktnetz (DBM) <b>radrevier.ruhr</b> (Jahrhunderthalle) <b>überreg. Radwege</b>	 Hbf Bochum <b>ICE/IC</b> <b>RE/RB</b> <b>S</b>	 <b>Tram/U</b> <b>Bus</b>	 A 40/A 448 <b>AB-AS</b>	 Fahrgastschiff Wasserwanderrastplatz Hafen/Marina
---	--	--	---	--

Leitthemen



● Naturerholung  
● Kulturerlebnis

● Innenstadt-/Cityerlebnis  
● Urbane Erholung

● Industriekultur/Halden  
● Sport-/Aktiverlebnis

FTK relevante Infrastrukturen

- Jahrhunderthalle Bochum/Westpark Bochum
- Deutsches Bergbau-Museum (DBM)
- Stadtpark Bochum
- Zeiss Planetarium Bochum
- Tierpark und Fossilium
- Anneliese Brost Musikforum Ruhr
- Schauspielhaus Bochum
- Kunstmuseum Bochum
- Starlight Express Theater
- Privatbrauerei Moritz Fiege
- Vonovia Ruhrstadion
- Rotunde
- Bermuda3Eck
- City Point & Drehscheibe

Themenfeld

- Route Industriekultur
- Sportstadien/Veranstaltungshallen
- Gärten & Parks
- Route Industriekultur
- Kultur
- Gärten und Parks
- Freizeit-/Erlebniseinrichtungen, Schifffahrt/Zoos
- Freizeit-/Erlebniseinrichtungen, Schifffahrt/Zoos
- Kultur
- Kultur
- Kultur
- Kultur
- Sportstadien/Veranstaltungshallen
- Sportstadien/Veranstaltungshallen
- Shoppingcenter/Gastromeilen
- Shoppingcenter/Gastromeilen

### Weitere Infrastrukturen im Umfeld

Innenstadt Bochum	Kletterzentrum Neoliet
Siedlung Dahlhauser Heide	Ruhr Congress
Variété et cetera Bochum	PrinzRegent Theater
Zeche Bochum	

### FTK relevante Veranstaltungen/Events

FTK relevante Veranstaltungen/Events	Themenfeld
● Jahrhunderthalle Bochum	diverse Kulturveranstaltungen/-festivals
● Zeiss Planetarium	Extraschicht
● Deutsches Bergbau Museum	Extraschicht
● Rewirpower Stadion	Extraschicht
● Bochumer Verein Verkehrstechnik GmbH	Extraschicht
● Privatbrauerei Moritz Fiege	Extraschicht
● Schauspielhaus Bochum	Extraschicht, Ruhrtriennale
● Kino Casablanca	Ruhrtriennale
● Refektorium	Ruhrtriennale
● Kunstmuseum	Ruhrtriennale
● Neue Synagoge Bochum	Ruhrtriennale
● Anneliese Brost Musikforum Ruhr	Ruhrtriennale, Klavierfestival
● URBANTIX Bochum	Kulturveranstaltungen/-festivals
● Bochum TOTAL	Kulturveranstaltungen/-festivals

### Sonstige Events

RIK-Fahrradsommer (jährlich, Jahrhunderthalle)	Histor. Indoorjahrmarkt (Europas größter, jährlich)
Bochumer Musiksommer (jährlich)	versch. Kultur-Veranstaltungen (Jahrhunderthalle)
Eissalon Ruhr (jährlich, Jahrhunderthalle)	

### Kurzbeschreibung

Jahrhunderthalle, Bergbau-Museum und Stadtpark liegen zentral im Stadtgebiet, jeweils westlich und östlich der Einkaufsstraßen Bochums und des Hauptbahnhof.

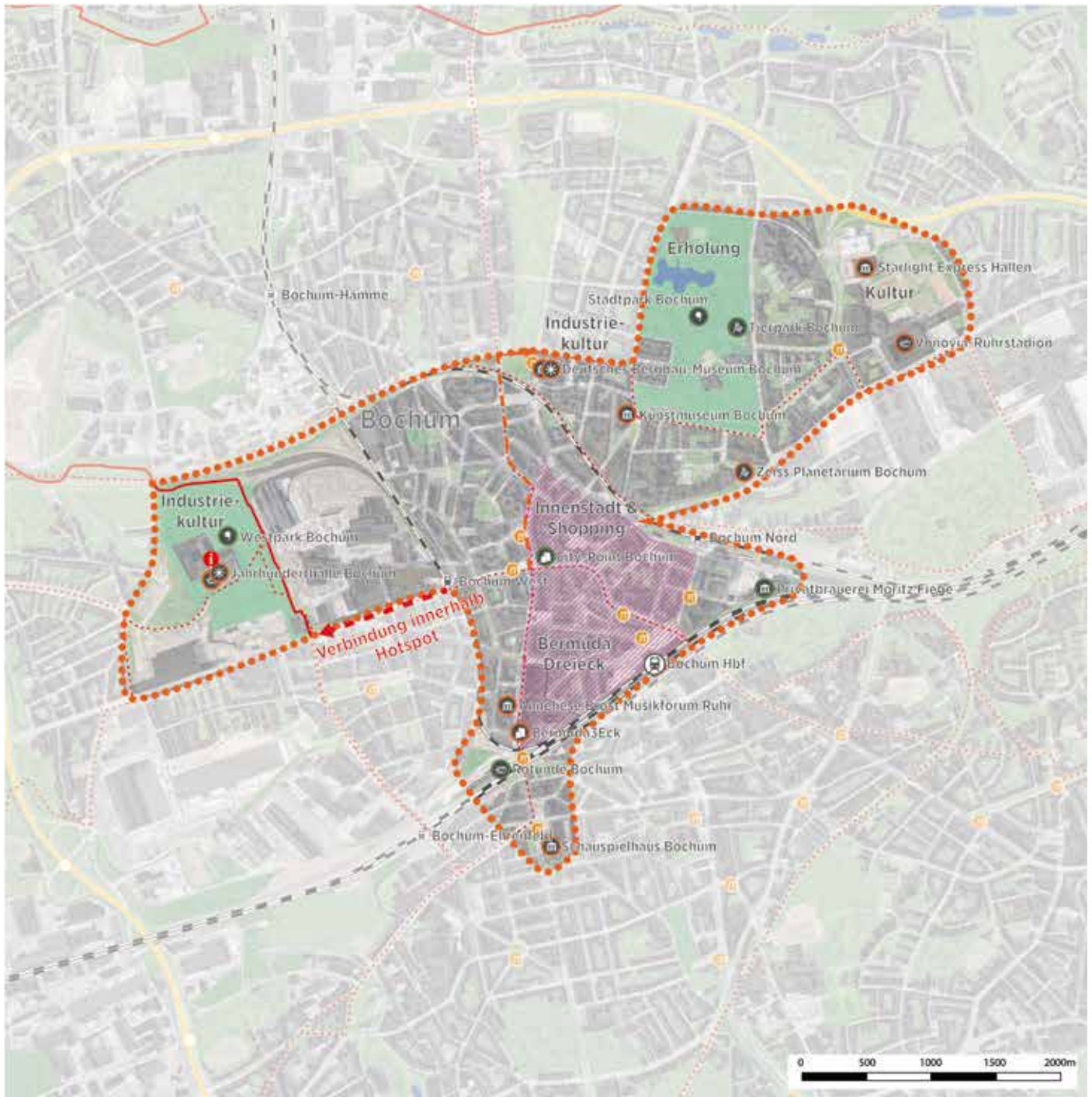
Die Jahrhunderthalle zählt zu den bedeutendsten Industriehallen (ehem. Teil des Krupp Hüttenwerks) der Region und zu den außergewöhnlichsten Konzert- und Festspielhäusern Europas mit vielfältigen Events. Das Deutsche Bergbaumuseum ist das weltgrößte Fachmuseum zum Thema Bergbau und beinhaltet u. a. ein Anschauungsbergwerk und einen Seilfahrtssimulator. Wahrzeichen des Museums ist der 71,5 m hohe Doppelförderturm mit seiner Aussichtsplattform.

Die Projekte Parkroute Bochum und Ostpark sind Teil der IGA 2027 Projektebene „Unsere Gärten“.

- Nächster Hotspot: Halde Rheinelbe/Mechtenberg ca. 6,7 km (Luftlinie)
- Nächster Bahnhof: Hbf Bochum: 1-2 km (Luftlinie)



Standortkarte



Legende

Hotspottyp:

- Touristisch
- Regionaltouristisch
- Landschaftliche Erholungsräume

Besucherzentren:

- Industriekultur - Schwerpunkt
- Natur - Schwerpunkt

Besondere Zonen:

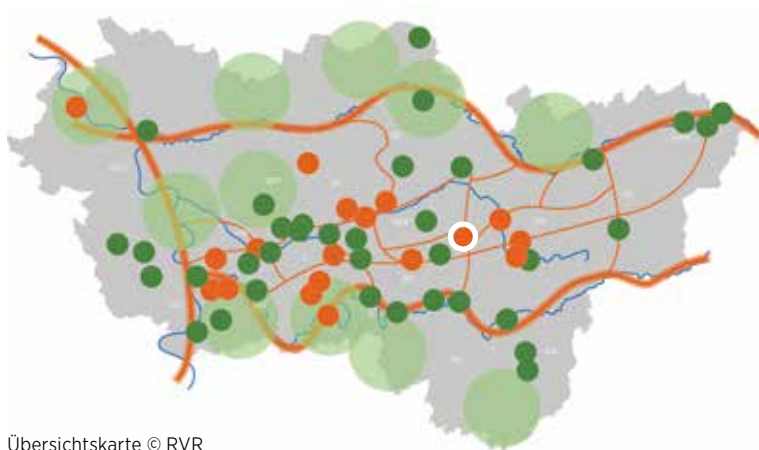
- Alt-/Innenstadt
- Gastronomie
- IGA 2027 - Zukunftsgarten

Freizeit- & Tourismusinfrastrukturen:

- RIK - Panoramen/Siedlungen/Ankerpunkte
  - Halden
  - Halden
  - Haldenankauf - Freizeit, Erholung, Ökologie
  - Haldenankauf - Touristisch
  - Gärten & Parks/Revierparks
  - Gärten & Parks/Revierparks
  - Freizeit-/Erlebniseinrichtungen/Schiffahrt/Zoos
  - Kultur
  - Schlösser/Burgen/Herrenhäuser
  - Sportstätten/Veranstaltungshallen
  - Sport-/Aktiveinrichtungen/Bäder
  - Shoppingcenter/Gastromeilen
  - sonstige Einrichtungen
  - LSG/NSG
  - Wald & Landschaft
- Gewässer mit Freizeitnutzung
- Angeln
  - Rudern, Paddeln, Tretboot, Kanu
  - Baden
  - Segeln
  - Surfen, SuP
  - Tauchen
  - Wasserski
  - Regionaltouristisch
  - Touristisch

Verkehrsanbindung:

- Bahnhof/Haltepunkt
- Bahnstrecke
- Autobahnanschlussstelle
- Autobahn
- Museumsbahn - Bahnhof/Haltepunkt
- Museumsbahn - Bahnstrecke
- metropolrad Station
- radvier.ruhr/Rheinradweg
- radvier.ruhr - Knotenpunktnetz
- Schiffanlegestellen








Übersichtskarte © RVR









Foto: Zeche Zollern © RVR

Lage Dortmund


Erreichbarkeit

				
radrevier.ruhr überreg. Radwege	Bf Dortmund-Bövinghausen ICE/IC RE/RB S	Tram/U Bus	A 40 AB-AS	Fahrgastschiff Wasserwanderrastplatz Hafen/Marina

Leitthemen

-  Naturerholung
-  Innenstadt-/Cityerlebnis
-  Industriekultur/Halden
-  Kulturerlebnis
-  Urbane Erholung
-  Sport-/Aktiverlebnis

FTK relevante Infrastrukturen

-  LWL-Industriemuseum Zeche Zollern



Themenfeld

Route Industriekultur, Kultur

Weitere Infrastrukturen im Umfeld

- |  |                    |
|--|--------------------|
| Dampflok „97“ Museum der Schmalspur-Werkbahn | NSG Dellwiger Bach |
| Volksgarten                                  | Haus Dellwig       |

FTK relevante Veranstaltungen/Events

-  LWL-Industriemuseum Zeche Zollern
-  Once upon a time - Festival Jahrmarktkultur

Themenfeld

Extraschicht  
Stadtfeste/Märkte

Sonstige Events

Ausstellungen, Tagungen, Feste	Theater- und Konzertaufführungen
--------------------------------	----------------------------------

### Kurzbeschreibung

---

Der Hotspot liegt in Dortmund-Bövinghausen nördlich der A 40 an der B 235. Die 1969 stillgelegte Zeche Zollern wird oftmals aufgrund ihrer Jugendstilelemente und Detailverliebtheit als „schönste Zeche“ bezeichnet. Heute ist die Zeche Zollern einer von acht dezentralen Museumstandorten des LWL-Industriemuseums sowie ERIH Standort. Vor Ort wird ein Einblick in das bergmännische Leben und Arbeiten gegeben. Direkt an das Zechen- bzw. Museumsgelände angrenzend befindet sich eine sanierte und bewohnte Bergarbeitersiedlung. Südlich des Areals grenzen das Naturschutzgebiet Dellwiger Bach und Haus Dellwig (Heimatmuseum) an.

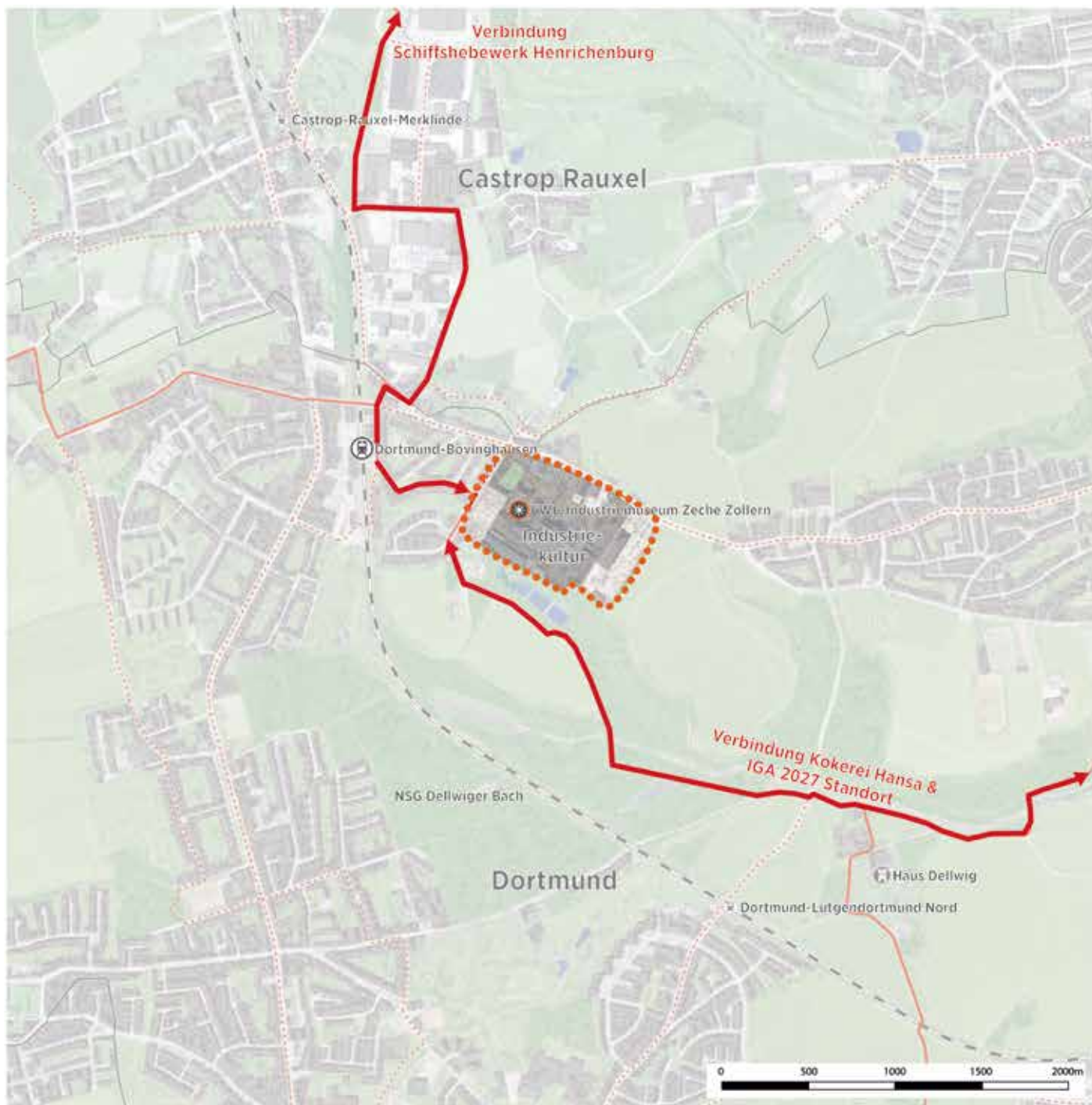
Die Zeche Zollern ist mit dem Projekt „Zeche Zollern, Nachhaltiger Lebensraum und Industrienatur - von Gärten, Menschen und Halden“ Teil der IGA 2027-Projektebene „Unsere Gärten“.

Aktivitäten vor Ort: Dauerausstellung Musterzeche, die Untertage Erlebniswelt Montanium sowie das museumspädagogische Kindermuseum im Kinderkeller der Zeche.

- Nächster Hotspot: Kokerei Hansa ca. 6,1 km (Luftlinie) und Mont-Cenis Park ca. 5 km (Luftlinie)
- Nächster Bahnhof: Bf Dortmund-Bövinghausen ca. 0,5 km (Luftlinie)



Standortkarte



Legende

Hotspottyp:

- Touristisch
- Regionaltouristisch
- Landschaftliche Erholungsräume

Besucherzentren:

- Industriekultur - Schwerpunkt
- Natur - Schwerpunkt

Besondere Zonen:

- Alt-/Innenstadt
- Gastronomie
- IGA 2027 - Zukunftsgarten

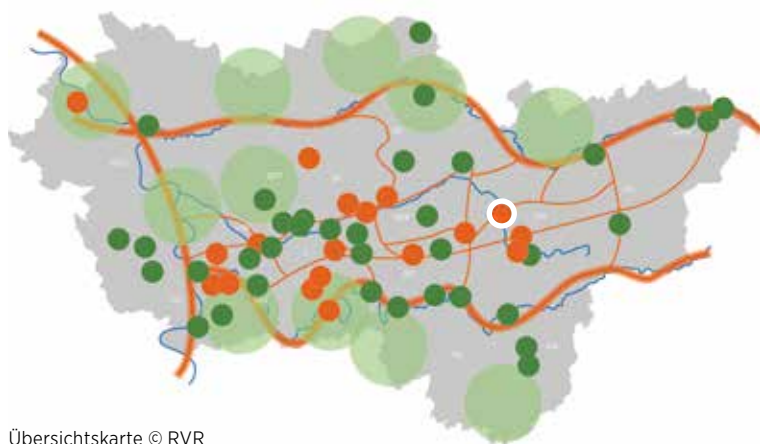
Freizeit- & Tourismusinfrastrukturen:

- RIK - Panoramen/Siedlungen/Ankerpunkte
  - Halden
  - Halden
  - Haldenankauf - Freizeit, Erholung, Ökologie
  - Haldenankauf - Touristisch
  - Gärten & Parks/Revierparks
  - Gärten & Parks/Revierparks
  - Freizeit-/Erlebniseinrichtungen/Schiffahrt/Zoos
  - Kultur
  - Schlösser/Burgen/Herrnhäuser
  - Sportstadion/Veranstaltungshallen
  - Sport-/Aktiveinrichtungen/Bäder
  - Shoppingcenter/Gastromilien
  - sonstige Einrichtungen
  - LSG/NSG
  - Wald & Landschaft
- Gewässer mit Freizeitnutzung
- Angeln
  - Rudern, Paddeln, Tretboot, Kanu
  - Baden
  - Segeln
  - Surfen, SuP
  - Tauchen
  - Wasserski
  - Regionaltouristisch
  - Touristisch

Verkehrsanhbindung:

- Bahnhof/Haltepunkt
- Bahnstrecke
- Autobahnanschlussstelle
- Autobahn
- Museumsbahn - Bahnhof/Haltepunkt
- Museumsbahn - Bahnstrecke
- metropolrad Station
- radvier.ruhr/Rheinradweg
- radvier.ruhr - Knotenpunktnetz
- Schiffsanlegestellen

16 | Kokerei Hansa








Übersichtskarte © RVR









Foto: Kokerei Hansa Dortmund © Lucas Kaufmann (Wikipedia)

Lage Dortmund





Erreichbarkeit

				
<b>radrevier.ruhr</b> <b>überreg. Radwege</b>	Bf Dortmund-Huckarde Nord	<b>Tram/U</b> Bus	A45 <b>AB-AS</b>	Fahrgastschiff Wasserwanderrastplatz Hafen/Marina
	ICE/IC <b>RE/RB</b> S			

Leitthemen

-  Naturerholung
-  Innenstadt-/Cityerlebnis
-  Industriekultur/Halden
-  Kulturerlebnis
-  Urbane Erholung
-  Sport-/Aktiverlebnis

FTK relevante Infrastrukturen

-  Kokerei Hansa
-  Deusenberg
-  Nahverkehrsmuseum Dortmund - Bahnhof Mooskamp
-  Kletterhalle Bergwerk

Themenfeld

- Route Industriekultur, Kultur
- Halden mit Freizeitnutzung
- Kultur
- Sport-/Aktiveinrichtungen/Bäder

Weitere Infrastrukturen im Umfeld

- |   |                                       |
|---|---------------------------------------|
| Kulturzentrum Alte Schmiede               | Revierpark Wischlingen                |
| BINARIUM. Dt. Museum der digitalen Kultur | Sport- und Erholungsanlage Hoeschpark |
| Freizeitpark Fredenbaum                   | Emscher                               |

FTK relevante Veranstaltungen/Events

-  Kokerei Hansa

Themenfeld

- Extraschicht

Sonstige Events

- |  |   |
|--|---|
| Ausstellungen (Kokerei Hansa)                              | Tagungen, Feste (Kulturzentrum Alte Schmiede) |
| Theater-/Konzertaufführungen (Kulturzentrum Alte Schmiede) |   |



## Kurzbeschreibung

---

Der Hotspot Kokerei Hansa liegt in Dortmund-Huckarde in direkter Nähe zur ehemaligen Deponie Deuseberg.

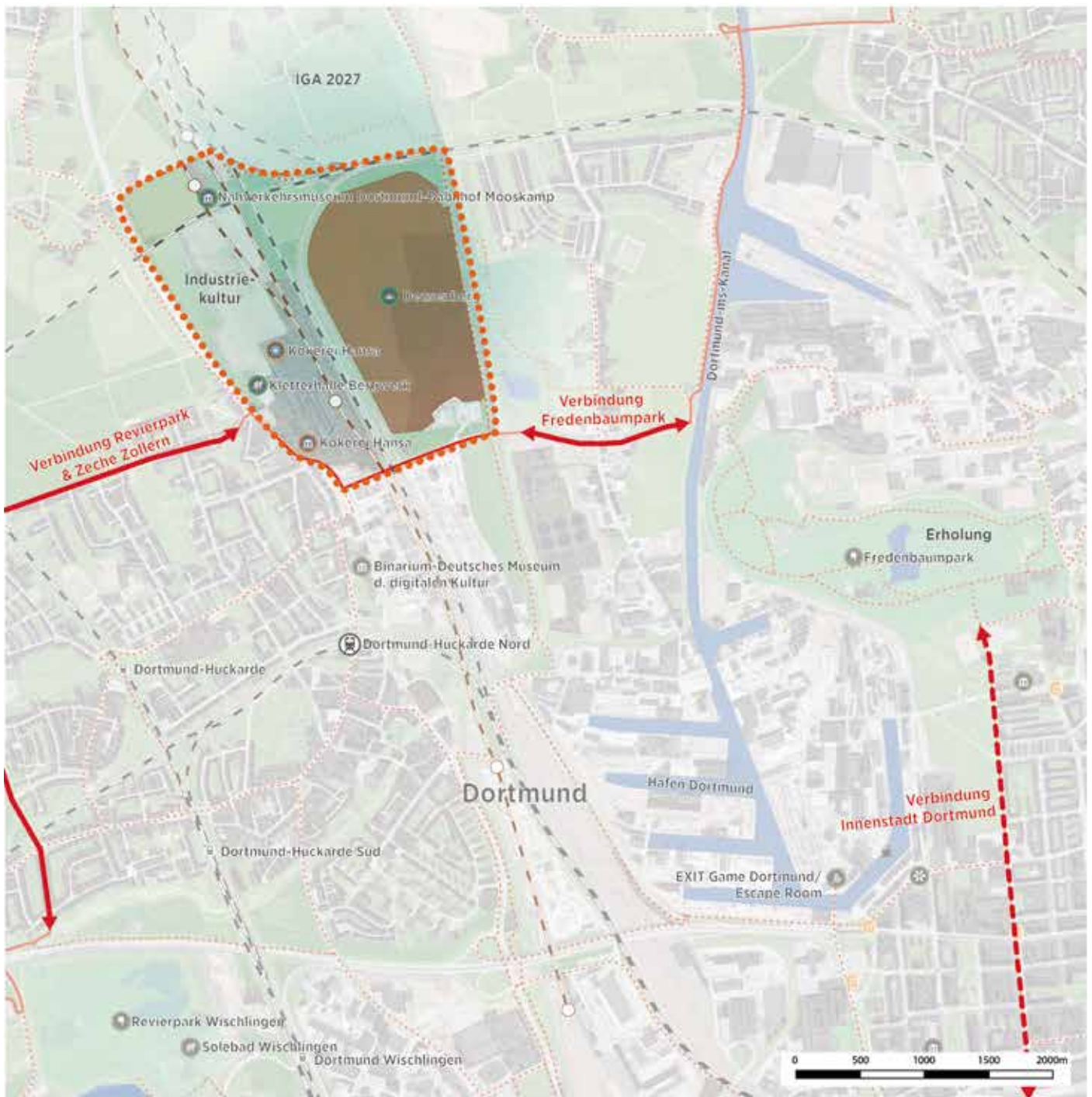
Die stillgelegte Kokerei Hansa ist heute ein Architektur- und Industriedenkmal und Sitz der Stiftung für Industriedenkmalpflege und Geschichtskultur des Landes NRW sowie ein Hauptstandort der IGA 2027. Auf dem Gelände finden regelmäßig Führungen statt.

Auf der rekultivierten Deponie Deuseberg befindet sich die EDG Mountainbike Arena sowie eine 4 ha große Photovoltaikanlage. Gleichzeitig bietet der Deuseberg einen Panoramablick auf die Stadt Dortmund.

Im direkten Umfeld befindet sich die ehemalige Lokwerkstatt Mooskamp, die heute das Nahverkehrsmuseum Dortmund beherbergt und über die alten Zehengleise mit der Kokerei Hansa verbunden ist.

- Nächster Hotspot: Zeche Zollern ca. 6,1 km (Luftlinie)
- Nächster Bahnhof: Bf Dortmund-Huckarde Nord ca. 1,6 km (Luftlinie)

Standortkarte



Legende

Hotspottyp:

- Touristisch
- Regionaltouristisch
- Landschaftliche Erholungsräume

Besucherzentren:

- Industriekultur - Schwerpunkt
- Natur - Schwerpunkt

Besondere Zonen:

- Alt-/Innenstadt
- Gastronomie
- IGA 2027- Zukunftsgarten

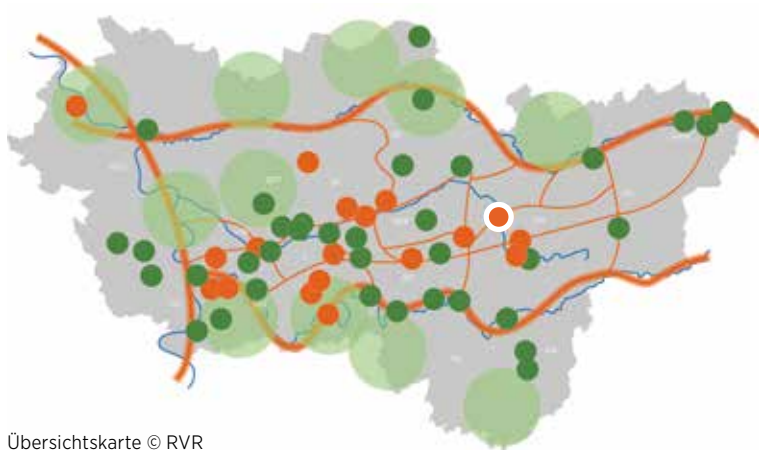
Freizeit- & Tourismusinfrastrukturen:

- RIK - Panoramen/Siedlungen/Ankerpunkte
  - Halden
  - Halden
  - Haldenankauf - Freizeit, Erholung, Ökologie
  - Haldenankauf - Touristisch
  - Gärten & Parks/Revierparks
  - Gärten & Parks/Revierparks
  - Freizeit-/Erlebniseinrichtungen/Schiffahrt/Zoos
  - Kultur
  - Schlösser/Burgen/Herrenhäuser
  - Sportstadien/Veranstaltungshallen
  - Sport-/Aktiveinrichtungen/Bäder
  - Shoppingcenter/Gastromellen
  - sonstige Einrichtungen
  - LSG/NSG
  - Wald & Landschaft
- Gewässer mit Freizeitnutzung
- Angeln
  - Rudern, Paddeln, Tretboot, Kanu
  - Baden
  - Segeln
  - Surfen, SuP
  - Tauchen
  - Wasserski
  - Regionaltouristisch
  - Touristisch

Verkehrsanbindung:

- Bahnhof/Haltepunkt
- Bahnstrecke
- Autobahnanschlussstelle
- Autobahn
- Museumsbahn - Bahnhof/Haltepunkt
- Museumsbahn - Bahnstrecke
- metropolrad Station
- radrevier.ruhr/Rheinradweg
- radrevier.ruhr - Knotenpunktnetz
- Schiffsanlegestellen

## Signal Iduna Park/Westfalenhallen I 17








Übersichtskarte © RVR



Foto: Signal Iduna Park © Wikipedia

Lage Dortmund

## Erreichbarkeit

 Knotenpunktnetz	 Dortmund Signal Iduna Park	 Tram/U Bus	 A 40/B 1/B 54	 Fahrgastschiff Wasserwanderrastplatz Hafen/Marina
<b>radrevier.ruhr</b> <b>überreg. Radwege</b>	ICE/IC <b>RE/RB</b> <b>S</b>	<b>Tram/U</b> <b>Bus</b>	<b>AB-AS</b>	

## Leitthemen



● Naturerholung  
● Kulturerlebnis

● Innenstadt-/Cityerlebnis  
● Urbane Erholung

● Industriekultur/Halden  
● Sport-/Aktiverlebnis

## FTK relevante Infrastrukturen

- Signal Iduna Park
- Westfalenhallen
- Helmut-Körnig-Halle-Leichtathletikzentrum Westfalen
- Eissportzentrum Westfalen

## Themenfeld

Sportstadien/Veranstaltungshallen  
Sportstadien/Veranstaltungshallen  
Sportstadien/Veranstaltungshallen  
Sportstadien/Veranstaltungshallen

## Weitere Infrastrukturen im Umfeld

Stadion Rote Erde  
BVB-Fanwelt  
Freibad Volksbad

Borusseum  
Bolmke (Wald- und Naherholungsgebiet)

## FTK relevante Veranstaltungen/Events

- Signal Iduna Park
- Stadion Rote Erde
- ADAC Supercross Dortmund
- Festi Ramazan
- Osterkirmes Dortmund

## Themenfeld

Extraschicht, Ruhr Games  
Ruhr Games  
Sportveranstaltung  
Kulturveranstaltungen/-festivals  
Stadtfeste/Märkte

### FTK relevante Veranstaltungen/Events

- Creativa - Europas größte Kreativmesse
- Destination Star Trek Germany - Europas offizielle Star Trek Convention
- Deutsche Brieftaubenausstellung
- Feuerwerk der Turnkunst
- German Comic Con
- Hund & Katze Messe
- Hund & Pferd Messe
- Intermodellbau Messe
- Jagd & Hund - Europas größte Jagdmesse
- Motorräder Messe
- Tattoo Con

### Themenfeld

Sonstige Veranstaltungen  
 Sonstige Veranstaltungen  
 Sonstige Veranstaltungen  
 Sonstige Veranstaltungen  
 Sonstige Veranstaltungen  
 Sonstige Veranstaltungen  
 Sonstige Veranstaltungen  
 Sonstige Veranstaltungen  
 Sonstige Veranstaltungen  
 Sonstige Veranstaltungen  
 Sonstige Veranstaltungen

### Sonstige Events

BVB-Stadiontouren	Fußballspiele des Borussia Dortmund
diverse Konzerte/Veranstaltungen in den Westfalenhallen	BVB-Weihnachtssingen (jährlich)

### Kurzbeschreibung

Der Hotspot liegt südlich der Dortmunder Innenstadt und umfasst vor allem den Signal Iduna Park und die Westfalenhallen. Der Signal Iduna Park ist Deutschlands größtes Fußballstadion und Heimat des Ballsportvereins Borussia Dortmund. Das Stadion umfasst über 80.000 Plätze, besitzt die größte Stehplatztribüne Europas und ist Spielstätte für nationale und internationale Fußballspiele. Die Westfalenhallen bestehen aus der Messe Dortmund, dem Kongresszentrum und der Westfalenhalle. Sie gehören zu den bekanntesten Veranstaltungszentren Deutschlands und sind ein wichtiger Standort für den nordrhein-westfälischen Messebetrieb. Das Messegelände wird jährlich von rund 1,3 Millionen Besucher\*innen besucht und es finden jährlich ca. 1.100 Tagungen und Kongresse statt.

- Nächster Hotspot: Phoenix See/Westfalenpark direkt angrenzend
- Nächster Bahnhof: Dortmund Signal-Iduna-Park ca. 0,6 km (Luftlinie)



Standortkarte



**Legende**

**Hotspottyp:**

- Touristisch
- Regionaltouristisch
- Landschaftliche Erholungsräume

**Besucherzentren:**

- i Industriekultur - Schwerpunkt
- i Natur - Schwerpunkt

**Besondere Zonen:**

- Alt-/Innenstadt
- Gastromeile
- IGA 2027- Zukunftsgarten

**Freizeit- & Tourismusinfrastrukturen:**

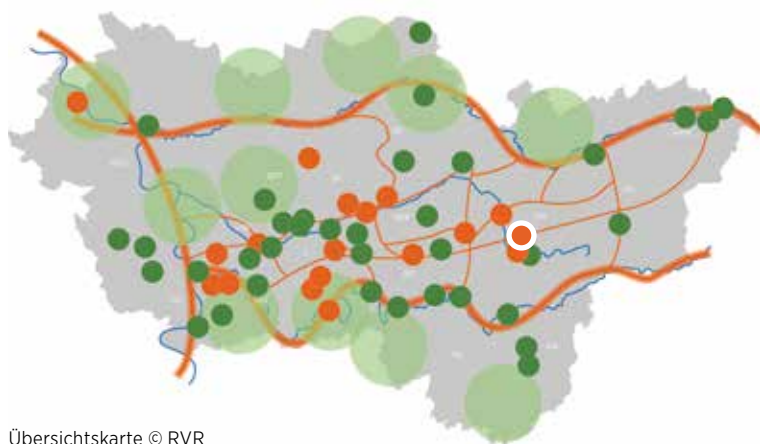
- ⊗ RIK - Panoramen/Siedlungen/Ankerpunkte
  - ⊗ Halden
  - Halden
  - ▲ Haldenankauf - Freizeit, Erholung, Ökologie
  - ▲ Haldenankauf - Touristisch
  - ⊕ Gärten & Parks/Revierparks
  - Gärten & Parks/Revierparks
  - ⊕ Freizeit-/Erlebniseinrichtungen/Schiffahrt/Zoos
  - ⊕ Kultur
  - ⊕ Schlösser/Burgen/Herrenhäuser
  - ⊕ Sportstadien/Veranstaltungshallen
  - ⊕ Sport-/Aktiveinrichtungen/Bäder
  - ⊕ Shoppingcenter/Gastromeilen
  - ⊕ sonstige Einrichtungen
  - ⊕ LSG/NSG
  - ⊕ Wald & Landschaft
- Gewässer mit Freizeitnutzung
- ⊕ Angeln
  - ⊕ Rudern, Paddeln, Tretboot, Kanu
  - ⊕ Baden
  - ⊕ Segeln
  - ⊕ Surfen, SuP
  - ⊕ Tauchen
  - ⊕ Wasserski
  - Regionaltouristisch
  - Touristisch

**Verkehrsanhbindung:**

- ⊕ Bahnhof/Haltepunkt
- Bahnstrecke
- Autobahnanschlussstelle
- Autobahn
- Museumsbahn - Bahnhof/Haltepunkt
- Museumsbahn - Bahnstrecke
- ⊕ metropolrad Station
- radvier.ruhr/Rheinradweg
- - - radvier.ruhr - Knotenpunktnetz
- ⊕ Schiffsanlegestellen



18 | Innenstadt Dortmund








Übersichtskarte © RVR









Foto: Innenstadt Dortmund © Stadt Dortmund

Lage Dortmund

Erreichbarkeit

 Knotenpunktnetz	 Hbf Dortmund	 Tram/U Bus	 A 40/A45	 Fahrgastschiff Wasserwanderrastplatz Hafen/Marina
<b>radrevier.ruhr</b> <b>überreg. Radwege</b>	<b>ICE/IC</b> <b>RE/RB</b> <b>S</b>	<b>Tram/U</b> <b>Bus</b>	<b>AB-AS</b>	

Leitthemen

-  Naturerholung
-  Innenstadt-/Cityerlebnis
-  Industriekultur/Halden
-  Kulturerlebnis
-  Urbane Erholung
-  Sport-/Aktiverlebnis

FTK relevante Infrastrukturen

- TeamCrack - Live Escape Game
- Enigmania Dortmund - Escape Room Center
- Konzerthaus Dortmund
- Theater Dortmund
- Baukunstarchiv NRW
- Hardware MedienKunstVerein (HMKV)
- Museum Ostwall im Dortmunder U
- Dortmunder U
- Deutsches Fußballmuseum
- FZW Freizeitzentrum West
- Apotheken-Museum
- domicil - Forum Jazz & Creativ Music
- Museum für Kunst und Kulturgeschichte
- Kindermuseum Adlerturm
- Fritz-Henßler-Haus
- Thier-Galerie Dortmund

Themenfeld

- Freizeit-/Erlebniseinrichtungen, Schifffahrt/Zoo
- Freizeit-/Erlebniseinrichtungen, Schifffahrt/Zoo
- Kultur
- Kultur
- Kultur
- Kultur
- Kultur
- Kultur
- Kultur
- Kultur
- Kultur
- Kultur
- Kultur
- Kultur
- Sportstadien/Veranstaltungshallen
- Shoppingcenter/Gastromeilen

## Weitere Infrastrukturen im Umfeld

---

Theater Fletch Bizzel	Skatehalle Dortmund
mondo mio! Kindermuseum	Dietrich-Keuning Haus/Nordbad
Glowing Rooms - 3D Schwarzlicht Minigolf	Theater im Depot
Cabaret Queue	Mahn- und Gedenkstätte Steinwache
Hansa Theater	Naturmuseum Dortmund
Fredenbaumpark	HÖVELS Hausbrauerei Dortmund
Westpark	Brauerei-Museum Dortmund
meineHeimat.ruhr - Stadtführungen	Hoesch-Museum
Roto Theater	Soccerpark Westfalen

## FTK relevante Veranstaltungen/Events

- Konzerthaus
- Dortmunder U
- Deutsches Fußballmuseum
- Theater Dortmund
- Festival der Dortmunder Bierkultur
- DORTbunt
- Hansemarkt Dortmund
- Micro!Festival
- Weihnachtsstadt/Weihnachtsmarkt
- Internationales Frauenfilmfestival
- Dortmunder Karneval
- Klangvokal Musikfestival Dortmund
- Cityring-Konzerte
- Sparkassen Chess Trophy - Internationale Dortmunder Schachtage
- DO-City bewegt sich - Aktivmesse
- Dortmund à la Carte
- E-Bike Festival Dortmund

## Themenfeld

- Klavierfestival, Musikveranstaltungen/Konzerte
- Extraschicht, Kulturveranstaltungen/-festival
- Extraschicht
- Ruhrtriennale
- Stadtfeste/Märkte
- Stadtfeste/Märkte
- Stadtfeste/Märkte
- Stadtfeste/Märkte
- Stadtfeste/Märkte
- Kulturveranstaltungen/-festival
- Kulturveranstaltungen/-festival
- Musikveranstaltungen/Konzerte
- Musikveranstaltungen/Konzerte
- Sportveranstaltungen
- Sonstige Veranstaltung
- Sonstige Veranstaltung
- Sonstige Veranstaltung

## Sonstige Events

---

Sommersounds DJ Picknicks

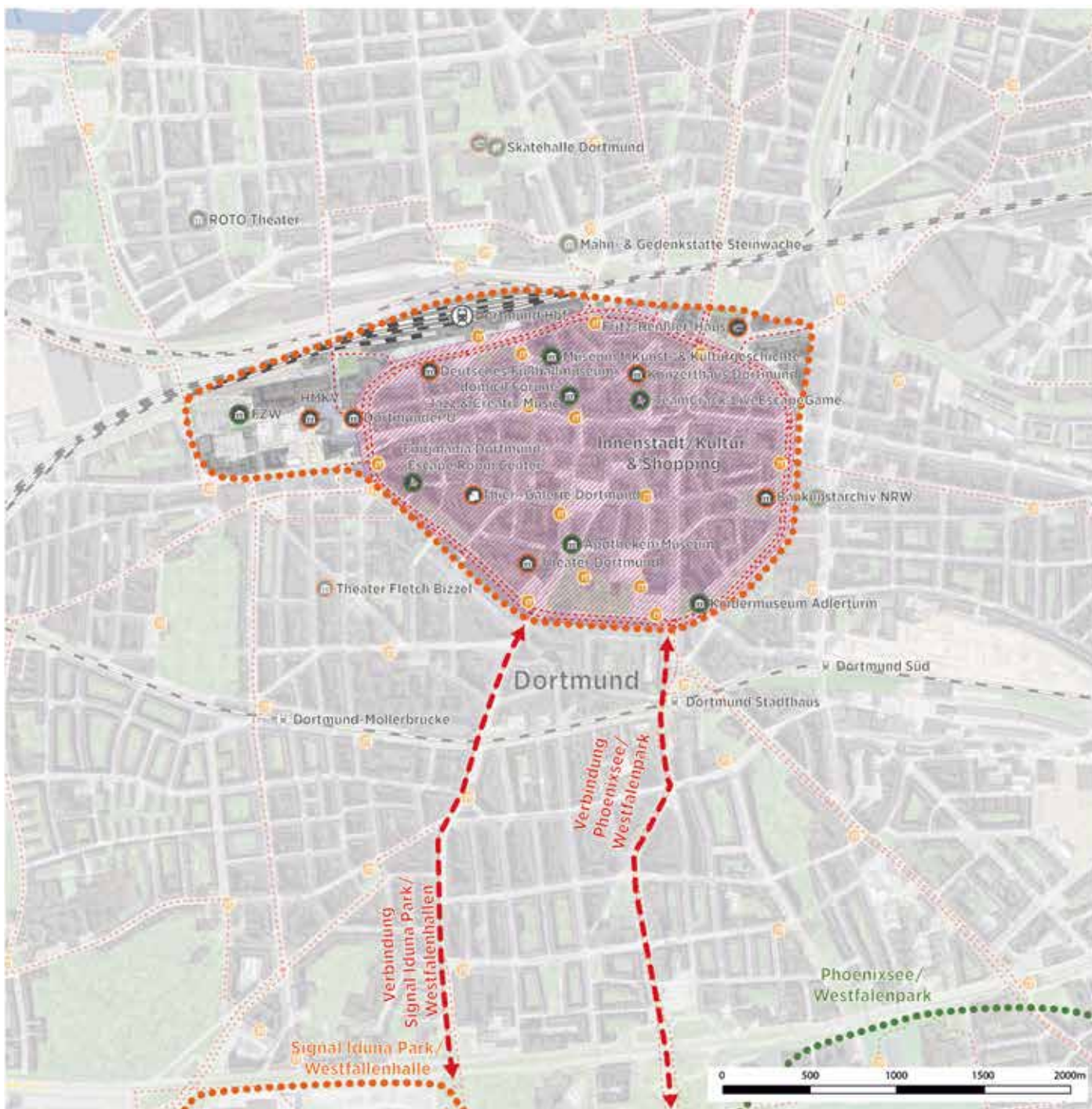
### Kurzbeschreibung

---

Der Hotspot liegt im Zentrum der Stadt Dortmund, der größten Stadt der Metropole Ruhr und wichtigem Oberzentrum des östlichen Ruhrgebietes. In der Innenstadt befindet sich der Westenhellweg, eine der am stärksten frequentierten Einkaufsstraßen Deutschlands und einer der umsatzstärksten Einkaufsstandorte NRWs. Die Innenstadt bietet ein vielfältiges Kulturangebot. Ein Wahrzeichen der Stadt ist das Dortmunder U. Bis in die 1990er Jahre war das Dortmunder U der Gär- und Lagerkeller der Dortmunder Union-Brauerei. 2007 wurde es von der Stadt gekauft und zum Kunst- und Kreativzentrum umgebaut. Weithin sichtbar ist die Kunstinstallation „Fliegende Bilder“ an der Spitze des Turms. Außerdem befinden sich im Dortmunder U das Museum Ostwall mit wechselnden Ausstellungen, ein Restaurant, ein Club und eine Aussichtsplattform. Überregional bedeutsam ist auch das Deutsche Fußballmuseum, welches die Geschichte des deutschen Fußball beleuchtet. Das Konzerthaus Dortmund und das Theater Dortmund sind ebenfalls feste Größen des Kulturangebotes.

- Nächster Hotspot: Phoenix See/Westfalenpark 1,8 km (Luftlinie)
- Nächster Bahnhof: Hbf Dortmund im Hotspot

Standortkarte



**Legende**

**Hotspottyp:**

- Touristisch
- Regionaltouristisch
- Landschaftliche Erholungsräume

**Besucherzentren:**

- Industriekultur - Schwerpunkt
- Natur - Schwerpunkt

**Besondere Zonen:**

- Alt-/Innenstadt
- Gastromeile
- IGA 2027- Zukunftsgarten

**Freizeit- & Tourismusinfrastrukturen:**

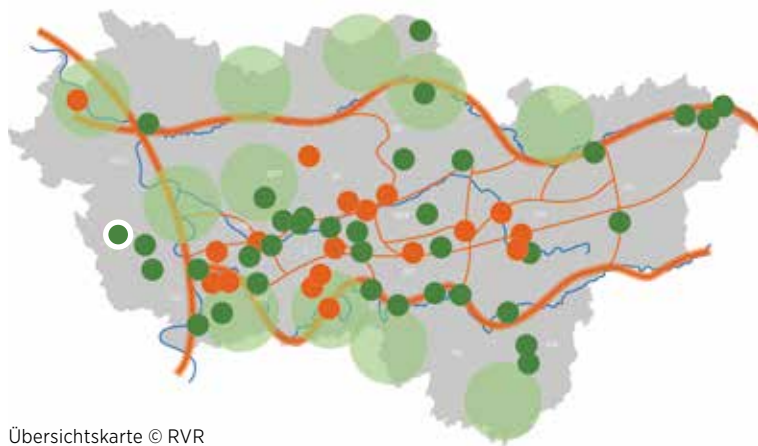
- RIK - Panoramen/Siedlungen/Ankerpunkte
- Halden
- Halden
- Haldenankauf - Freizeit, Erholung, Ökologie
- Haldenankauf - Touristisch
- Gärten & Parks/Revierparks
- Gärten & Parks/Revierparks
- Freizeit-/Erlebniseinrichtungen/Schifffahrt/Zoos
- Kultur
- Schlösser/Burgen/Herrenhäuser
- Sportstadion/Veranstaltungshallen
- Sport-/Aktiveinrichtungen/Bäder
- Shoppingcenter/Gastromeilen
- sonstige Einrichtungen
- LSG/NSG
- Wald & Landschaft
- Gewässer mit Freizeitznutzung
- Angeln
- Rudern, Paddeln, Tretboot, Kanu
- Baden
- Segeln
- Surfen, SuP
- Tauchen
- Wasserski
- Regionaltouristisch
- Touristisch

**Verkehrsanbindung:**

- Bahnhof/Haltepunkt
- Bahnstrecke
- Autobahnanschlussstelle
- Autobahn
- Museumsbahn - Bahnhof/Haltepunkt
- Museumsbahn - Bahnstrecke
- metropolrad Station
- radrevier.ruhr/Rheinradweg
- radrevier.ruhr - Knotenpunktnetz
- Schiffsanlegestellen



1 | Kloster Kamp/LAGA








Übersichtskarte © RVR



Foto: Terrasengarten Kloster Kamp, Kamp-Lintfort © RVR

Lage Kamp-Lintfort (Kreis Wesel)

Erreichbarkeit

 Knotenpunktnetz <b>radrevier.ruhr</b> <b>überreg. Radwege</b>	 Hbf Duisburg <b>ICE/IC</b> <b>RE/RB</b> <b>S</b>	 Tram/U <b>Bus</b>	 A 40/A 42/A 57 <b>AB-AS</b>	 Fahrgastschiff Wasserwanderrastplatz Hafen/Marina
--	--	---	---	--

Leitthemen



● Naturerholung  
● Kulturerlebnis

● Innenstadt-/Cityerlebnis  
● Urbane Erholung

● Industriekultur/Halden  
● Sport-/Aktiverlebnis

FTK relevante Infrastrukturen

- Alt-Siedlung Friedrich-Heinrich
- Zeche Friedrich Heinrich
- Terrassengarten Kloster Kamp
- LAGA 2020
- Zentrum Kloster Kamp
- Infozentrum Stadt und Bergbau

Themenfeld

- Route Industriekultur
- Route Industriekultur
- Gärten & Parks
- Gärten & Parks
- Kultur
- Kultur

Weitere Infrastrukturen im Umfeld

Freizeitpark Pappelsee

Rayner Mühle

FTK relevante Veranstaltungen/Events

- Bergwerk West

Themenfeld

Extraschicht

Sonstige (Teil-) Regionale Events

- Konzerte und Lesungen (Kloster Kamp)
- Motor-Cross-Rennen am Eyller Berg (jährlich)

Stadtfest Kamp-Lintfort (jährlich)

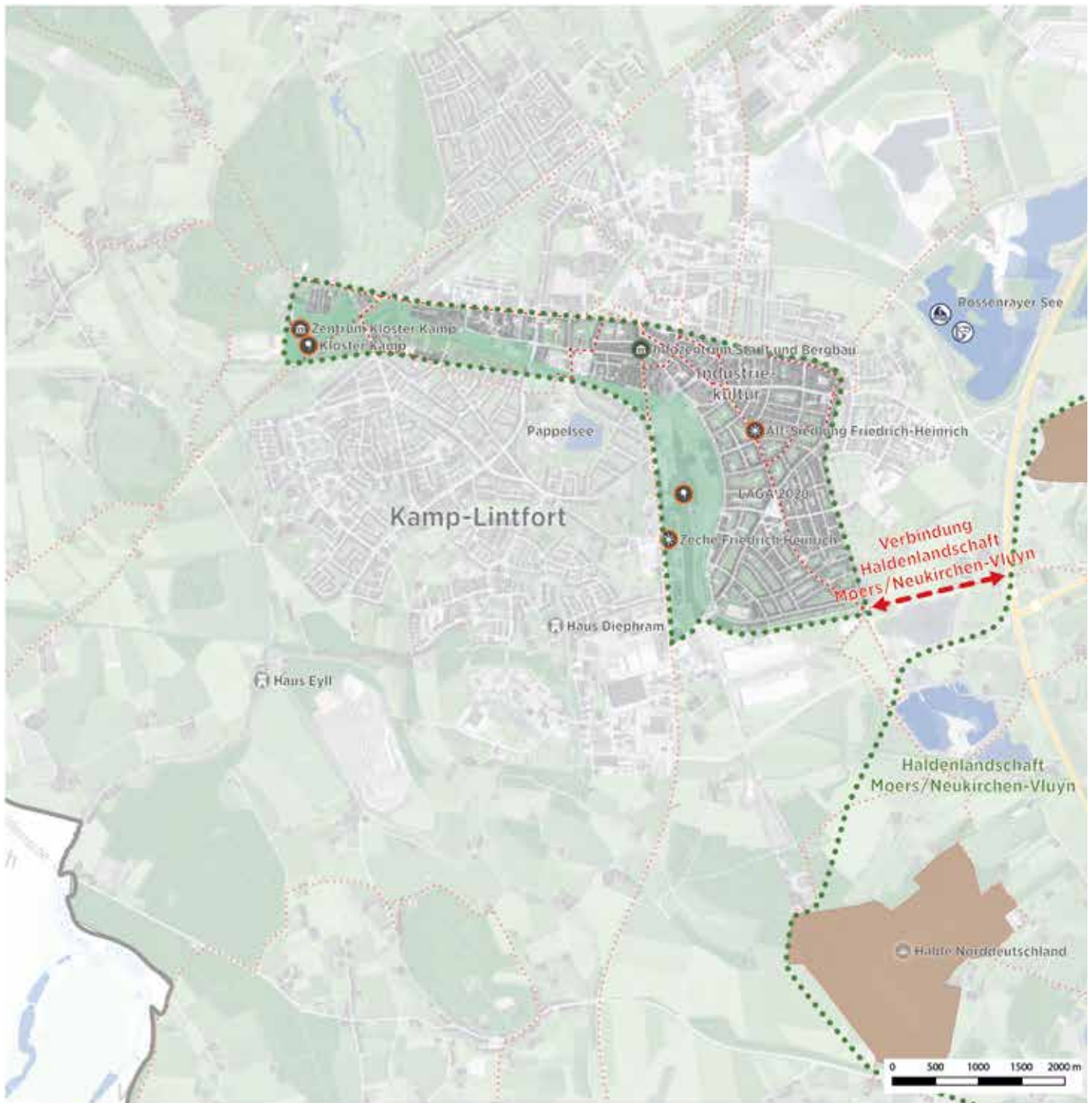
## Kurzbeschreibung

---

Der Hotspot befindet sich in Kamp-Lintfort westlich der A 57. Er besteht aus der sanierten Gartenstadt Alt-Siedlung Friedrich-Heinrich (ca. 76 ha), dem Kloster Kamp mit dem nach historischem Vorbild gestalteten Terrassengarten und dem Gelände der Landesgartenschau (LAGA) 2020. Die LAGA 2020 verbindet das Kloster Kamp mit dem Zentrum Kamp-Lintforts und dem ehemaligen Zecheengelände der Schachanlage Friedrich-Heinrich. Die Zeche bzw. der Zechenpark Friedrich-Heinrich wurde 2021 als Ankerpunkt in die Route Industriekultur aufgenommen. Gleichzeitig ist der Zechenpark ein Standort im Rahmen der IGA 2027 auf der Ebene „Unsere Gärten“.

- Nächster Hotspot: Haldenlandschaft Moers/Neukirchen-Vluyn ca. 5,2 km (Luftlinie)
- Nächster Bahnhof: Hbf Duisburg ca. 19,1 km (Luftlinie), zukünftig dauerhafte Zugverbindung (LAGA Standort)

Standortkarte



**Legende**

**Hotspottyp:**

- Touristisch
- Regionaltouristisch
- Landschaftliche Erholungsräume

**Besuchertypen:**

- Industriekultur - Schwerpunkt
- Natur - Schwerpunkt

**Besondere Zonen:**

- Alt-/Innenstadt
- Gastronomie
- IGA 2027- Zukunftsgarten

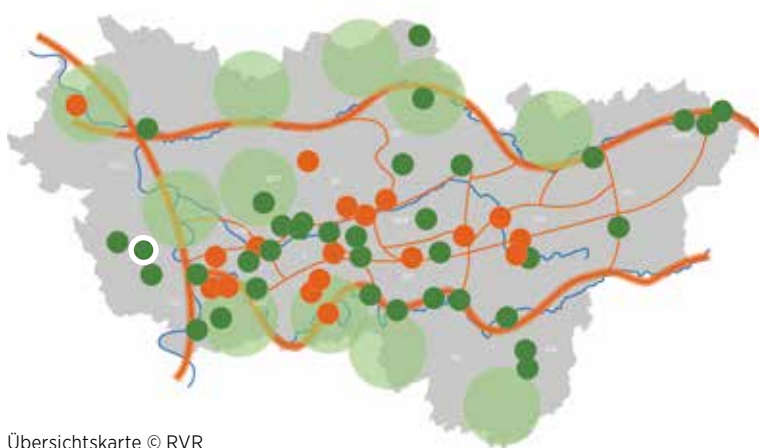
**Freizeit- & Tourismusinfrastrukturen:**

- RIK - Panoramen/Siedlungen/Ankerpunkte
- Halden
- Halden
- Haldenankauf - Freizeit, Erholung, Ökologie
- Haldenankauf - Touristisch
- Gärten & Parks/Revierparks
- Gärten & Parks/Revierparks
- Freizeit-/Erlebniseinrichtungen/Schifffahrt/Zoos
- Kultur
- Schlösser/Burgen/Herrenhäuser
- Sportstadien/Veranstaltungshallen
- Sport-/Aktiveinrichtungen/Bäder
- Shoppingcenter/Gastomeilen
- sonstige Einrichtungen
- LSG/NSG
- Wald & Landschaft
- Gewässer mit Freizeitnutzung
- Angeln
- Rudern, Paddeln, Tretboot, Kanu
- Baden
- Segeln
- Surfen, SuP
- Tauchen
- Wasserski
- Regionaltouristisch
- Touristisch

**Verkehrsanhbindung:**

- Bahnhof/Haltepunkt
- Bahnstrecke
- Autobahnanschlussstelle
- Autobahn
- Museumsbahn - Bahnhof/Haltepunkt
- Museumsbahn - Bahnstrecke
- metropolrad Station
- radvier.ruhr/Rheinradweg
- radvier.ruhr - Knotenpunktnetz
- Schiffsanlegestellen

## Haldenlandschaft Moers/Neukirchen-Vluyn I 2








Übersichtskarte © RVR



Foto: Halde Norddeutschland Hallenhaus, Neukirchen-Vluyn © RVR

**Lage** Neukirchen-Vluyn (Kreis Wesel), Moers (Kreis Wesel)

### Erreichbarkeit

				
Knotenpunktnetz	Bf Moers		A 40/A 42/A 57	
<b>radrevier.ruhr</b> <b>überreg. Radwege</b>	ICE/IC <b>RE/RB</b> S	Tram/U <b>Bus</b>	<b>AB-AS</b>	Fahrgastschiff Wasserwanderrastplatz Hafen/Marina

### Leitthemen



● Naturerholung  
● Kulturerlebnis

● Innenstadt-/Cityerlebnis  
● Urbane Erholung

● Industriekultur/Halden  
● Sport-/Aktiverlebnis

### FTK relevante Infrastrukturen

- Halde Norddeutschland
- Halde Rheinpreußen
- Halde Pattberg
- ENNI SwinGolf
- Felke Museum mit Barfußpfad

### Themenfeld

- Halden mit Freizeitnutzung
- Route Industriekultur
- Halden mit Freizeitnutzung
- Route Industriekultur
- Halden mit Freizeitnutzung
- Sport-/Aktiveinrichtungen/Bäder
- Kultur

### Weitere Infrastrukturen im Umfeld

- Uettelsheimer See
- Naturfreibad Budberg

- Jungborn Park
- Freizeitbad Neukirchen-Vluyn

### FTK relevante Veranstaltungen/Events

- Maschinenhalle Pattberg
- Heaven & Hill Festival
- Dong Open Air
- Heile Welt Open Air

### Themenfeld

- Extraschicht
- Musikveranstaltungen/Konzerte
- Musikveranstaltungen/Konzerte
- Musikveranstaltungen/Konzerte

### Sonstige Events

- Drachenfest (jährl., Halde Rheinpreußen)

- Repelner Dorffest (jährlich)



### Kurzbeschreibung

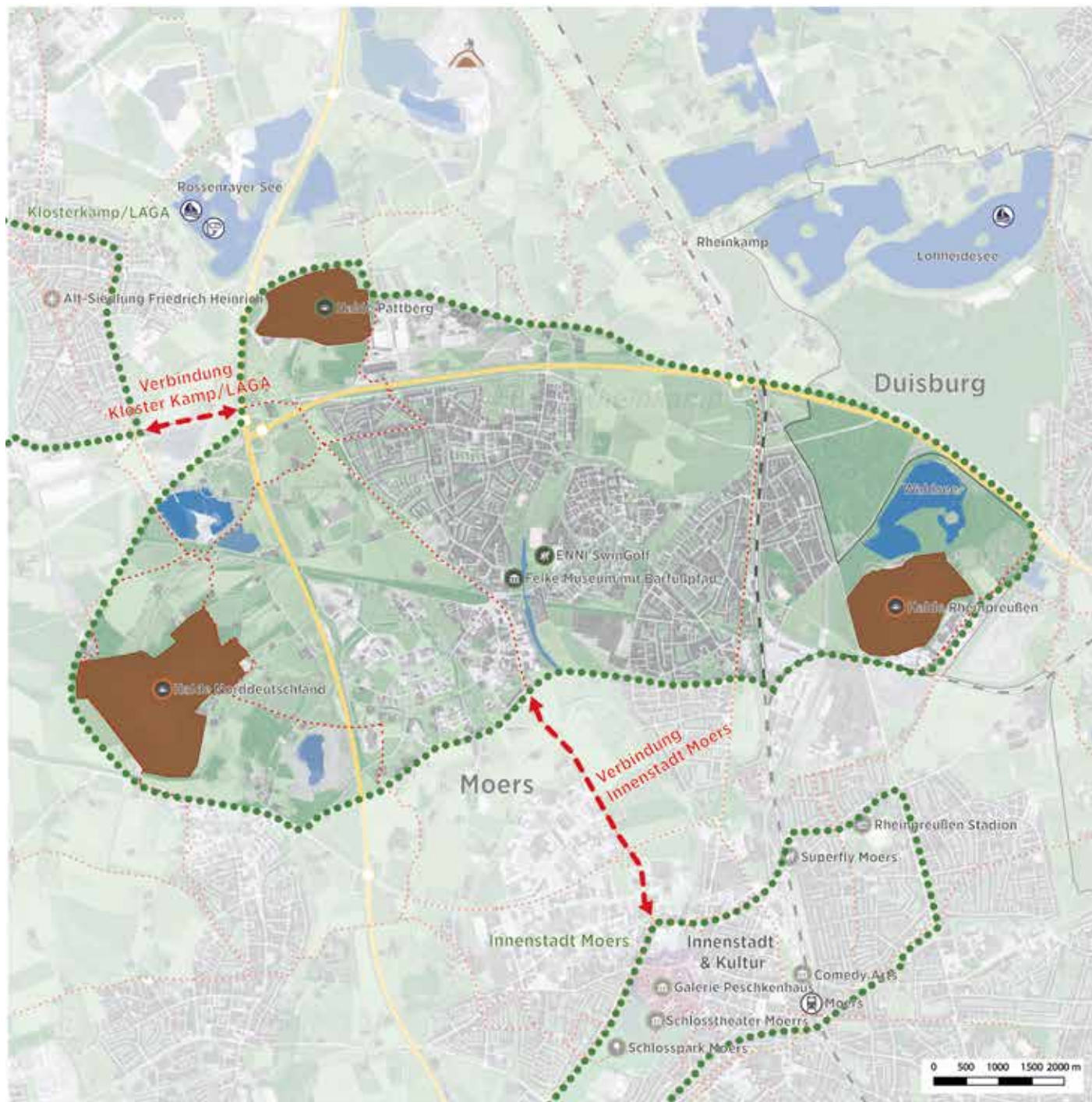
---

Der Hotspot mit den Halden Norddeutschland, Rheinpreußen und Pattberg befindet sich am linken Niederrhein. Im umliegenden Gebiet befinden sich eine Vielzahl von Seen, der Rhein und das Waldgebiet Baerler Busch. Die Halde Rheinpreußen hebt sich vor allem durch die Landmarke „Geleucht“ hervor, welche abends einen großen Bereich der Halde in rotes Licht taucht. Die Landmarke ist ein begehbarer Turm und der Davy-Lampe nachempfunden, die historisch wichtigste und sicherste Grubenlampe der Bergleute. Halde und Grubenlampe stellen mit einer Gesamthöhe von 122,60 m das größte Montankunstwerk der Welt dar.

Die Halde Norddeutschland in Neukirchen-Vluyn ist die Bergehalde des früheren Bergwerks Niederberg. Sie ist mit 80 ha Fläche die größte der drei Halden. Auf 102 m liegt die beleuchtete Landmarke Hallenhaus, die über die „Himmelstreppe“ erreichbar ist. Die Halde wurde in den letzten Jahren zu einem Standort mit aktiver Freizeit- und Erholungsnutzung entwickelt. Sie bietet einen beleuchteten Panoramaweg mit Aussichtsplätzen und eine Rasenarena mit Betonblockstufen sowie 13 km Wanderwege und Nordic-Walking-Routen. An der Westflanke sind Möglichkeiten für Paragliding, Drachen- und Modellsegelfliegen vorhanden. Die Halde Pattberg wurde erst vor einigen Jahren fertiggestellt. Auf dem 75 m hohen Plateau befindet sich das „Gipfelkreuz“. Zukünftig soll die Halde als „Drachenberg“ gestaltet und vermarktet werden.

- Nächster Hotspot: Kloster Kamp/LAGA ca. 5,2 km (Luftlinie)
- Nächster Bahnhof: Bf Moers im Hotspot

Standortkarte



**Legende**

**Hotspottyp:**

- Touristisch
- Regionaltouristisch
- Landschaftliche Erholungsräume

**Besucherzentren:**

- Industriekultur - Schwerpunkt
- Natur - Schwerpunkt

**Besondere Zonen:**

- Alt-/Innenstadt
- Gastronomie
- IGA 2027 - Zukunftsgarten

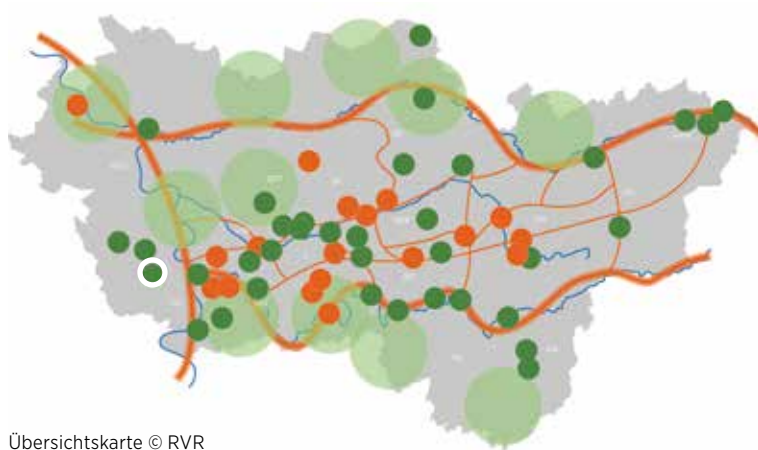
**Freizeit- & Tourismusinfrastrukturen:**

- RIK - Panoramen/Siedlungen/Ankerpunkte
  - Halden
  - Halden
  - Haldenankauf - Freizeit, Erholung, Ökologie
  - Haldenankauf - Touristisch
  - Gärten & Parks/Revierparks
  - Gärten & Parks/Revierparks
  - Freizeit-/Erlebniseinrichtungen/Schifffahrt/Zoos
  - Kultur
  - Schlösser/Burgen/Herrenhäuser
  - Sportstadien/Veranstaltungshallen
  - Sport-/Aktiveinrichtungen/Bäder
  - Shoppingcenter/Gastromeilen
  - sonstige Einrichtungen
  - LSG/NSG
  - Wald & Landschaft
- Gewässer mit Freizeitznutzung
- Angeln
  - Rudern, Paddeln, Tretboot, Kanu
  - Baden
  - Segeln
  - Surfen, SuP
  - Tauchen
  - Wasserski
- Regionaltouristisch
  - Touristisch

**Verkehrsanhbindung:**

- Bahnhof/Haltepunkt
- Bahnstrecke
- Autobahnanschlussstelle
- Autobahn
- Museumsbahn - Bahnhof/Haltepunkt
- Museumsbahn - Bahnstrecke
- metropolrad Station
- radrevier.ruhr/Rheinradweg
- radrevier.ruhr - Knotenpunktnetz
- Schiffsanlegestellen

3 | Innenstadt Moers








Übersichtskarte © RVR









Foto: Altstadt Moers © Stadt Moers

Lage Moers (Kreis Wesel)

Erreichbarkeit

 Knotenpunktnetz <b>radrevier.ruhr</b> <b>überreg. Radwege</b>	 Bf Moers ICE/IC <b>RE/RB</b> S	 Tram/U <b>Bus</b>	 A 40/A 57 <b>AB-AS</b>	 Fahrgastschiff Wasserwanderrastplatz Hafen/Marina
--	--	---	--	--

Leitthemen

-  Naturerholung
-  Innenstadt-/Cityerlebnis
-  Industriekultur/Halden
-  Kulturerlebnis
-  Urbane Erholung
-  Sport-/Aktiverlebnis

FTK relevante Infrastrukturen

- Schlosspark Moers
- Grafschafter Museum im Moerser Schloss
- Galerie Peschkenhaus
- Superfly Moers
- ENNI Eventhalle Moers
- Rheinpreußen-Stadion

Themenfeld

- Gärten & Parks
- Kultur
- Kultur
- Sport-/Aktiveinrichtung/Bäder
- Sportstadien/Veranstaltungshallen
- Sportstadien/Veranstaltungshallen

Weitere Infrastrukturen im Umfeld

- |                                 |                                       |
|---------------------------------|---------------------------------------|
| Uttelsheimer See                | Naturfreibad Bettenkamp               |
| Siedlung Rheinpreußen           | Zechen- und Arbeitersiedlung Meerbeck |
| Erholungsgebiet Schwafheim      | Aumühle Moers                         |
| Schloss Lauersfort und Peterhof | Baerler Busch                         |
| Freizeitpark Moers              | Waldsee                               |

## FTK relevante Veranstaltungen/Events

- Schlosstheater Moers
- Comedy Arts
- Boogie Festival
- ENNI Night of the Bands
- Moers Festival
- Moerser Rocknacht
- Moerser Kirmes
- Nelkensamstagszug
- Moerser Frühling/Herbst
- STREET BEACH FESTIVAL – Moers Karibisch
- Street Food & Music Festival Moers
- Moerser Weihnachtsmarkt

## Themenfeld

Ruhrtriennale  
 Kulturveranstaltung/-festivals  
 Musikveranstaltungen/Konzerte  
 Musikveranstaltungen/Konzerte  
 Musikveranstaltungen/Konzerte  
 Musikveranstaltungen/Konzerte  
 Stadtfeste/Märkte  
 Stadtfeste/Märkte  
 Stadtfeste/Märkte  
 Stadtfeste/Märkte  
 Stadtfeste/Märkte  
 Stadtfeste/Märkte

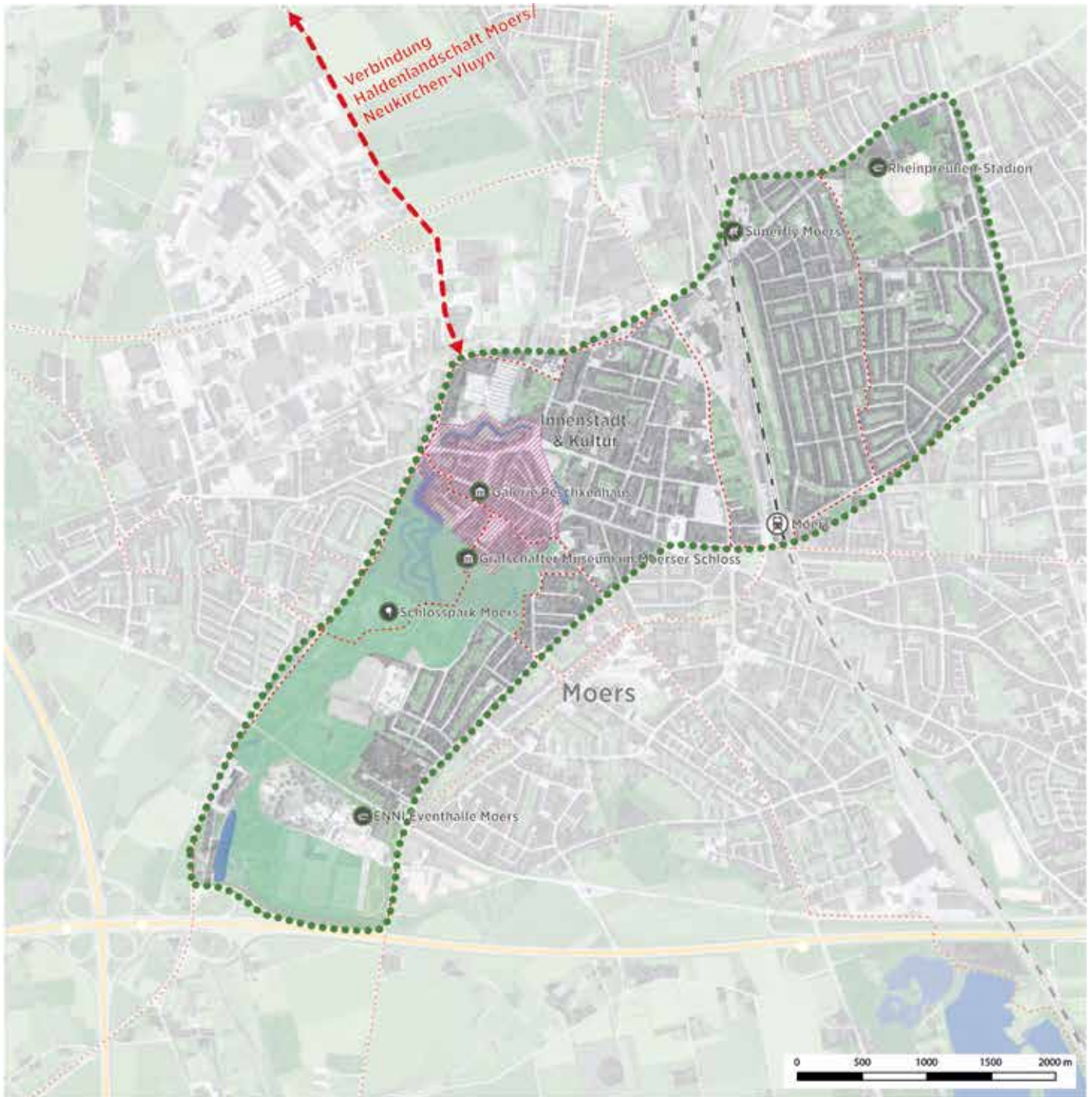
## Kurzbeschreibung

Der Hotspot befindet sich im westlichen Ruhrgebiet am Niederrhein. Die Innenstadt von Moers ist durch die historische Altstadt geprägt. Sie wurde in den 1960er und 1980er Jahren saniert und restauriert. Die kleinen Gassen, Marktplätze und historischen Gebäude verleihen der Fußgängerzone ihren Charme. Das Moerser Schloss und der Schlosspark gelten als die bedeutendsten Sehenswürdigkeiten der Stadt Moers. Das Schloss beherbergt seit fast einem Jahrhundert das Grafschafter Museum mit festen Sammlungen sowie wechselnden Sonderausstellungen. Der um 1836 nach dem Vorbild englischer Landschaftsgärten angelegte Schlosspark schließt direkt an die Altstadt an und ist die grüne Lunge der Innenstadt. Ein attraktives Ziel ist Moers auch für Radwander\*innen. So gehören zum gut ausgebauten Radwegenetz u. a. Strecken der Niederrhein-Route, des Grafschafter Rad- und Wanderweges sowie der Baumkreisroute. Außerdem führt der Jakobspilgerweg von Nijmegen nach Köln durch die Stadt. Durch die Nähe zu den Rheinauen und zu einigen bedeutenden Halden ist Moers auch ein guter Ausgangspunkt für Radtouren in das Umland.

- Nächster Hotspot: Haldenlandschaft Moers/Neukirchen-Vluyn ca. 4,2 km (Luftlinie)
- Nächster Bahnhof: Bf Moers im Hotspot



Standortkarte



**Legende**

**Hotspottyp:**

- Touristisch
- Regionaltouristisch
- Landschaftliche Erholungsräume

**Besuchertentren:**

- Industriekultur - Schwerpunkt
- Natur - Schwerpunkt

**Besondere Zonen:**

- Alt-/Innenstadt
- Gastronomie
- IGA 2027 - Zukunftsgarten

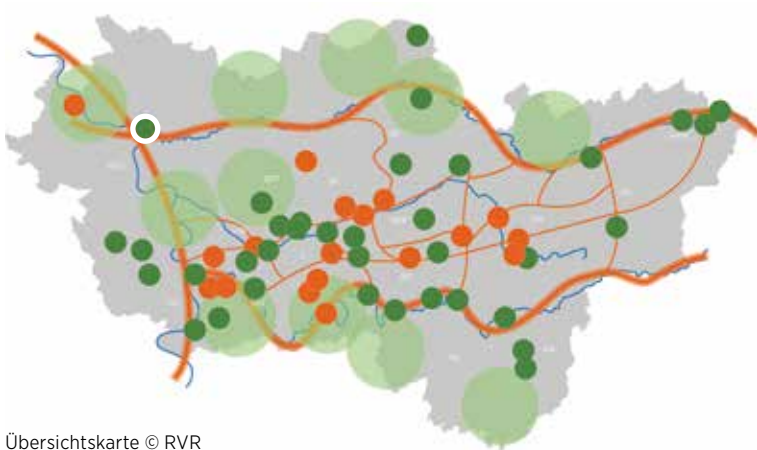
**Freizeit- & Tourismusinfrastrukturen:**

- RIK - Panoramen/Siedlungen/Ankerpunkte
  - Halden
  - Halden
  - Haldenankauf - Freizeit, Erholung, Ökologie
  - Haldenankauf - Touristisch
  - Gärten & Parks/Revierparks
  - Gärten & Parks/Revierparks
  - Freizeit-/Erlebniseinrichtungen/Schifffahrt/Zoos
  - Kultur
  - Schlösser/Burgen/Herrenhäuser
  - Sportstätten/Veranstaltungshallen
  - Sport-/Aktiveinrichtungen/Bäder
  - Shoppingcenter/Gastromieilen
  - sonstige Einrichtungen
  - LSG/NSG
  - Wald & Landschaft
- Gewässer mit Freizeitnutzung
- Angeln
  - Rudern, Paddeln, Tretboot, Kanu
  - Baden
  - Segeln
  - Surfen, SuP
  - Tauchen
  - Wasserski
- Regionaltouristisch
  - Touristisch

**Verkehrsanbindung:**

- Bahnhof/Haltepunkt
- Bahnstrecke
- Autobahnanschlussstelle
- Autobahn
- Museumsbahn - Bahnhof/Haltepunkt
- Museumsbahn - Bahnstrecke
- metropolrad Station
- radrevier.ruhr/Rheinradweg
- radrevier.ruhr - Knotenpunktnetz
- Schiffsanlegestellen

Innenstadt Wesel | 4



Übersichtskarte © RVR







Foto: Altstadt Wesel © Jürgen Bosmann

Lage Wesel



Erreichbarkeit

				
<b>radrevier.ruhr</b> <b>überreg. Radwege</b>	Bf Wesel ICE/IC <b>RE/RB</b> S	Tram/U <b>Bus</b>	A 3 <b>AB-AS</b>	<b>Fahrgastschiff</b> Wasserwanderrastplatz <b>Hafen/Marina</b>

Leitthemen

-  Naturerholung
-  Innenstadt-/Cityerlebnis
-  Industriekultur/Halden
-  Kulturerlebnis
-  Urbane Erholung
-  Sport-/Aktiverlebnis

FTK relevante Infrastrukturen

-  LVR-Niederrheinmuseum Wesel
-  Städtisches Bühnenhaus Wesel

Themenfeld

- Kultur
- Kultur

Weitere Infrastrukturen im Umfeld

- |   |  |
|---|--|
| <ul style="list-style-type: none"> <li>Rheinpromenade Wesel</li> <li>SCALA Kulturspielhaus Wesel</li> <li>Willibrordi-Dom</li> <li>Rhein</li> <li>Lippe</li> <li>Naturschutzgebiet Lippemündung</li> <li>Fahrgastschiff River Lady</li> </ul> | <ul style="list-style-type: none"> <li>Auesee</li> <li>Niederrheinhalle</li> <li>Lippe-Stadion</li> <li>Rheinaue</li> <li>Auestadion</li> <li>Diersfordter Wald &amp; Waldsee</li> </ul> |
|---|--|

### FTK relevante Veranstaltungen/Events

- Pauken, Plunder, Promenade
- Hansefest
- KulturGenussKultur
- Wesel erleben
- Weseler Winter
- Hanse City Lauf
- Eselrock
- Kulturnacht & Kinderkulturnacht

### Themenfeld

- Stadtfeste/Märkte
- Stadtfeste/Märkte
- Stadtfeste/Märkte
- Stadtfeste/Märkte
- Stadtfeste/Märkte
- Sportveranstaltungen
- Musikveranstaltungen/Konzerte
- Kulturveranstaltung/-festival

### Sonstige Events

- |  |                                    |
|--|------------------------------------|
| Nikolausmarkt (jährlich)                             | Rund ums Grün (jährlich)           |
| Adventsmarkt am Dom (jährlich)                       | Vereinsfest (jährlich)             |
| Weseler Klaviersommer (viermal im Sommer)            | Bulli Summer Festival              |
| Bürgerschützenfest                                   | Street Food Markt Wesel (jährlich) |
| Weseler Domkonzerte, Musik zur Marktzeit (monatlich) |                                    |

### Kurzbeschreibung

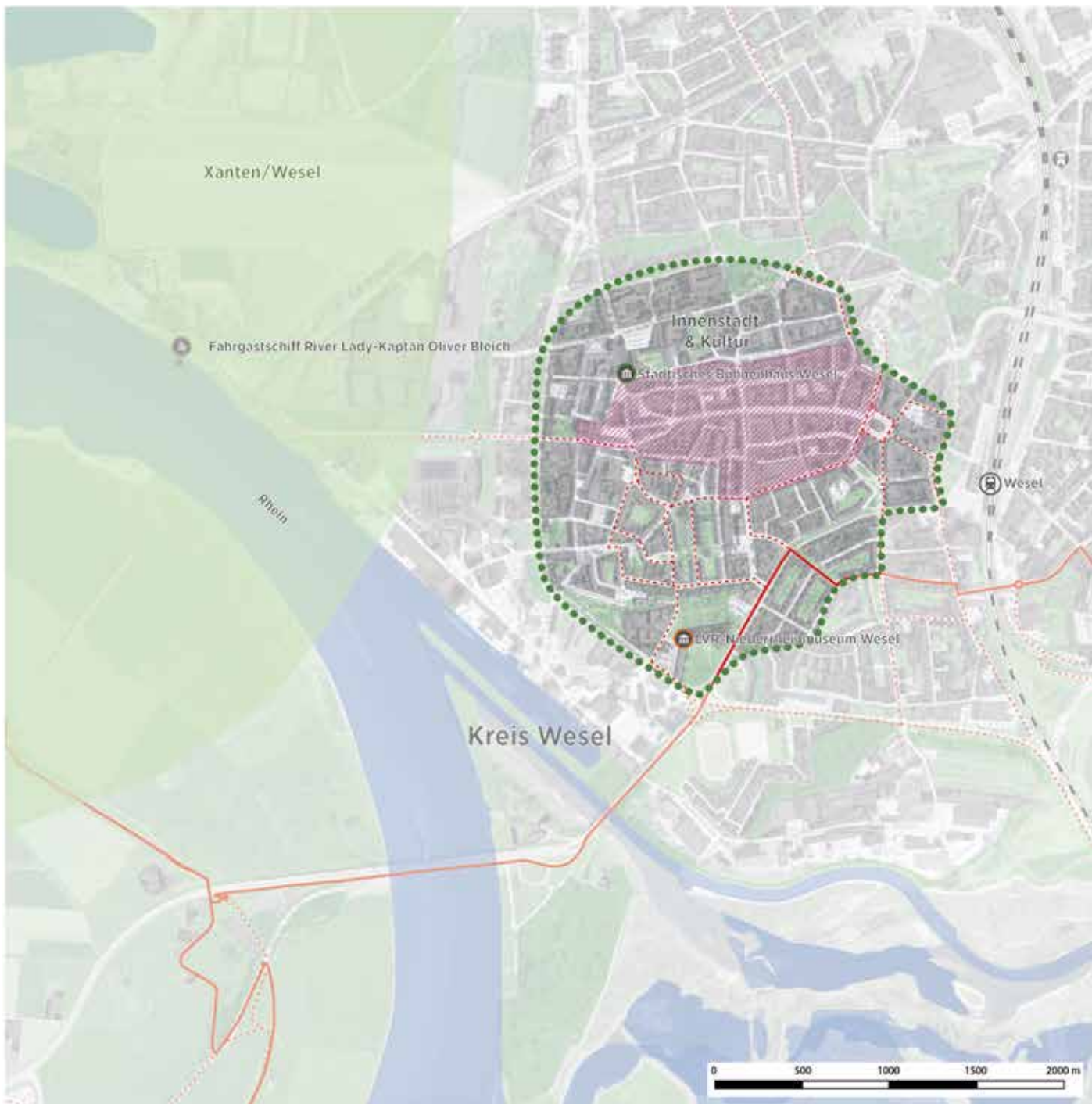
Die Kreisstadt Wesel liegt im Nordwesten der Metropole Ruhr an der Mündung der Lippe in den Rhein. Die Umgebung ist durch die Lippe, den Rhein, die weitläufigen Flussauen sowie den Auesee geprägt. Durch die vielseitigen Erholungs- und Freizeitmöglichkeiten, ein attraktives Kultur- und Veranstaltungsangebot sowie diverse Shoppingmöglichkeiten ist der Hotspot, die Innenstadt Wesel, ein bedeutender urbaner Raum für die umliegende Region. Die Lage in der Kulturlandschaft Niederrhein ist prägend für den Hotspot.

Das LVR-Niederrheinmuseum Wesel befindet sich im früheren Körnermagazin der Weseler Festungszitadelle. In den Ausstellungen des historischen und kulturhistorischen Museums werden die Geschichte des Niederrheins, die Verbindungen zu den niederländischen Nachbargebieten sowie deren Wechselwirkung mit Europa betrachtet.

- Nächster Hotspot: FZX Xanten/Altstadt/APX ca. 11 km (Luftlinie)
- Nächster Bahnhof: Wesel Bahnhof ca. 0,25 km



Standortkarte



**Legende**

**Hotspottyp:**

- Touristisch
- Regionaltouristisch
- Landschaftliche Erholungsräume

**Besucherzentren:**

- Industriekultur - Schwerpunkt
- Natur - Schwerpunkt

**Besondere Zonen:**

- Alt-/Innenstadt
- Gastromeile
- IGA 2027- Zukunftsgarten

**Freizeit- & Tourismusinfrastrukturen:**

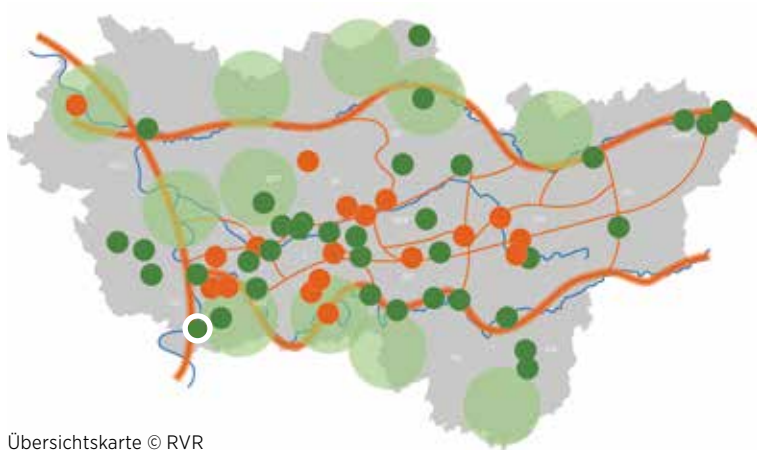
- RIK - Panoramen/Siedlungen/Ankerpunkte
  - Halden
  - Halden
  - Haldenankauf - Freizeit, Erholung, Ökologie
  - Haldenankauf - Touristisch
  - Gärten & Parks/Revierparks
  - Gärten & Parks/Revierparks
  - Freizeit-/Erlebniseinrichtungen/Schiffahrt/Zoos
  - Kultur
  - Schlösser/Burgen/Herrenhäuser
  - Sportstadien/Veranstaltungshallen
  - Sport-/Aktiveinrichtungen/Bäder
  - Shoppingcenter/Gastromeilen
  - sonstige Einrichtungen
  - LSG/NSG
  - Wald & Landschaft
- Gewässer mit Freizeitnutzung
- Angeln
  - Rudern, Paddeln, Tretboot, Kanu
  - Baden
  - Segeln
  - Surfen, SuP
  - Tauchen
  - Wasserski
  - Regionaltouristisch
  - Touristisch

**Verkehrsanbindung:**

- Bahnhof/Haltepunkt
- Bahnstrecke
- Autobahnanschlussstelle
- Autobahn
- Museumsbahn - Bahnhof/Haltepunkt
- Museumsbahn - Bahnstrecke
- metropolrad Station
- radvier.ruhr/Rheinradweg
- radvier.ruhr - Knotenpunktnetz
- Schiffanlegestellen



5 | Tiger & Turtle - Magic Mountain



Übersichtskarte © RVR



Foto: Tiger & Turtle Magic Mountain © RTG (Achim Meurer)

Lage Duisburg

Erreichbarkeit

Knotenpunktnetz	Bf DU-Großenbaum		A 59	
<b>radrevier.ruhr</b>	ICE/IC	<b>Tram/U</b>	<b>AB-AS</b>	Fahrgastschiff
überreg. Radwege	RE/RB	<b>Bus</b>		Wasserwanderrastplatz
	<b>S</b>			Hafen/Marina

Leitthemen

- Naturerholung
- Innenstadt-/Cityerlebnis
- Industriekultur/Halden
- Kulturerlebnis
- Urbane Erholung
- Sport-/Aktiverlebnis

FTK relevante Infrastrukturen

- Rhein
- Tiger & Turtle

Themenfeld

- Gewässer mit Freizeitnutzung
- Route Industriekultur
- Halden mit Freizeitnutzung

Weitere Infrastrukturen im Umfeld

- Hüttenwerke Krupp Mannesmann
- Erholungspark Biegerhof

- Rheinpark
- Zukunftsgarten IGA 2027 Rheinpark und Anbindung

Sonstige Events

regelmäßig stattfindende Abendführungen

Kurzbeschreibung

Der Hotspot befindet sich im Angerpark in Duisburg-Angerhausen, ca. 600 m vom Rhein entfernt. Er wird insbesondere durch das Stahlwerk der Hüttenwerke Krupp Mannesmann dominiert, das sich in unmittelbarer Nähe südwestlich der Halde Heinrich-Hildebrand-Höhe befindet, auf der eines der bekanntesten Fotomotive der Region zu finden ist. Die achterbahnartige Installation „Tiger and Turtle“ ist Kunst, Erlebnisort und Landmarke. Sie ist begehbar und wurde aus Stahl und Zink gefertigt. Diese Materialien werden in direkter Nähe produziert. Östlich von „Tiger and Turtle“ schließt sich ein Grünzug mit Verbindung zum Biegerpark an. Im Knotenpunktnetz des radrevier.ruhr ist Tiger & Turtle mit dem künftigen Zukunftsgarten der IGA 2027 an den Rheinpark angebunden.

- Nächster Hotspot: Sechs-Seen-Platte ca. 3 km (Luftlinie)
- Nächster Bahnhof: Bf DU-Großenbaum ca. 2,7 km (Luftlinie)

Standortkarte



Legende

Hotspottyp:

- Touristisch
- Regionaltouristisch
- Landschaftliche Erholungsräume

Besuchertentren:

- Industriekultur - Schwerpunkt
- Natur - Schwerpunkt

Besondere Zonen:

- Alt-/Innenstadt
- Gastronomie
- IGA 2027- Zukunftsgarten

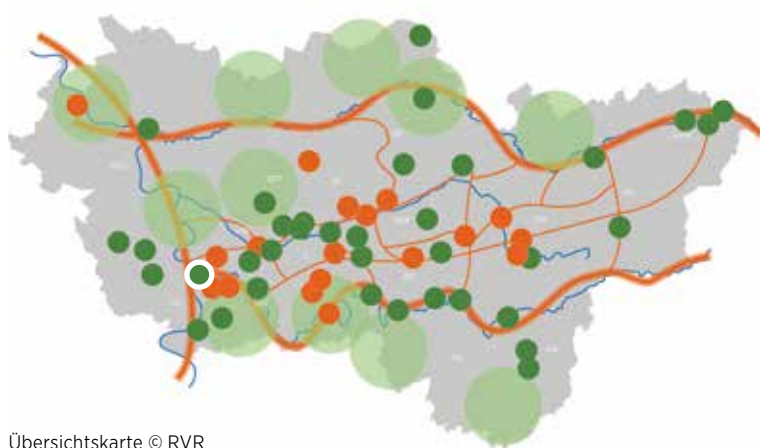
Freizeit- & Tourismusinfrastrukturen:

- RIK - Panoramen/Siedlungen/Ankerpunkte
  - Halden
  - Halden
  - Haldenankauf - Freizeit, Erholung, Ökologie
  - Haldenankauf - Touristisch
  - Gärten & Parks/Revierparks
  - Gärten & Parks/Revierparks
  - Freizeit-/Erlebniseinrichtungen/Schiffahrt/Zoos
  - Kultur
  - Schlösser/Burgen/Herrenhäuser
  - Sportstadien/Veranstaltungshallen
  - Sport-/Aktiveinrichtungen/Bäder
  - Shoppingcenter/Gastromilien
  - sonstige Einrichtungen
  - LSG/NSG
  - Wald & Landschaft
- Gewässer mit Freizeitnutzung
- Angeln
  - Rudern, Paddeln, Tretboot, Kanu
  - Baden
  - Segeln
  - Surfen, SuP
  - Tauchen
  - Wasserski
  - Regionaltouristisch
  - Touristisch

Verkehrsanbindung:

- Bahnhof/Haltepunkt
- Bahnstrecke
- Autobahnanschlussstelle
- Autobahn
- Museumsbahn - Bahnhof/Haltepunkt
- Museumsbahn - Bahnstrecke
- metropolrad Station
- radrevier.ruhr/Rheinradweg
- radrevier.ruhr - Knotenpunktnetz
- Schiffsanlegestellen

## 6 | Ruhrort/Museum der Deutschen Binnenschifffahrt








Übersichtskarte © RVR



Foto: Museum d. Deutschen Binnenschifffahrt © Wikipedia

Lage Duisburg

Erreichbarkeit

				
radrevier.ruhr überreg. Radwege	Bf Duisburg-Ruhrort ICE/IC RE/RB S	Tram/U Bus	A 42/A 40/A 59 AB-AS	Fahrgastschiff Wasserwanderrastplatz Hafen/Marina

Leitthemen



● Naturerholung  
● Kulturerlebnis

● Innenstadt-/Cityerlebnis  
● Urbane Erholung

● Industriekultur/Halden  
● Sport-/Aktiverlebnis

FTK relevante Infrastrukturen

- Rhein
- Museum der Deutschen Binnenschifffahrt
- Radiomuseum Duisburg

Themenfeld

- Gewässer mit Freizeitnutzung
- Route Industriekultur
- Kultur
- Kultur

Weitere Infrastrukturen im Umfeld

König Brauerei, Meiderich Stadtpark

Haniel Museum/Schifferbörse

FTK relevante Veranstaltungen/Events

- Ehemaliger Eisenbahnhofen
- Ruhrort (Hafenfest)

Themenfeld

- Ruhrtriennale
- Sonstige Veranstaltung

Sonstige Events

Ruhrorter Filmmacht  
Veranstaltungen im Kreativquartier Ruhrort  
Spargelfest, Matjesfest (jährlich)

Weihnachtsmarkt  
Tangosommer  
„Tatort“-Führungen

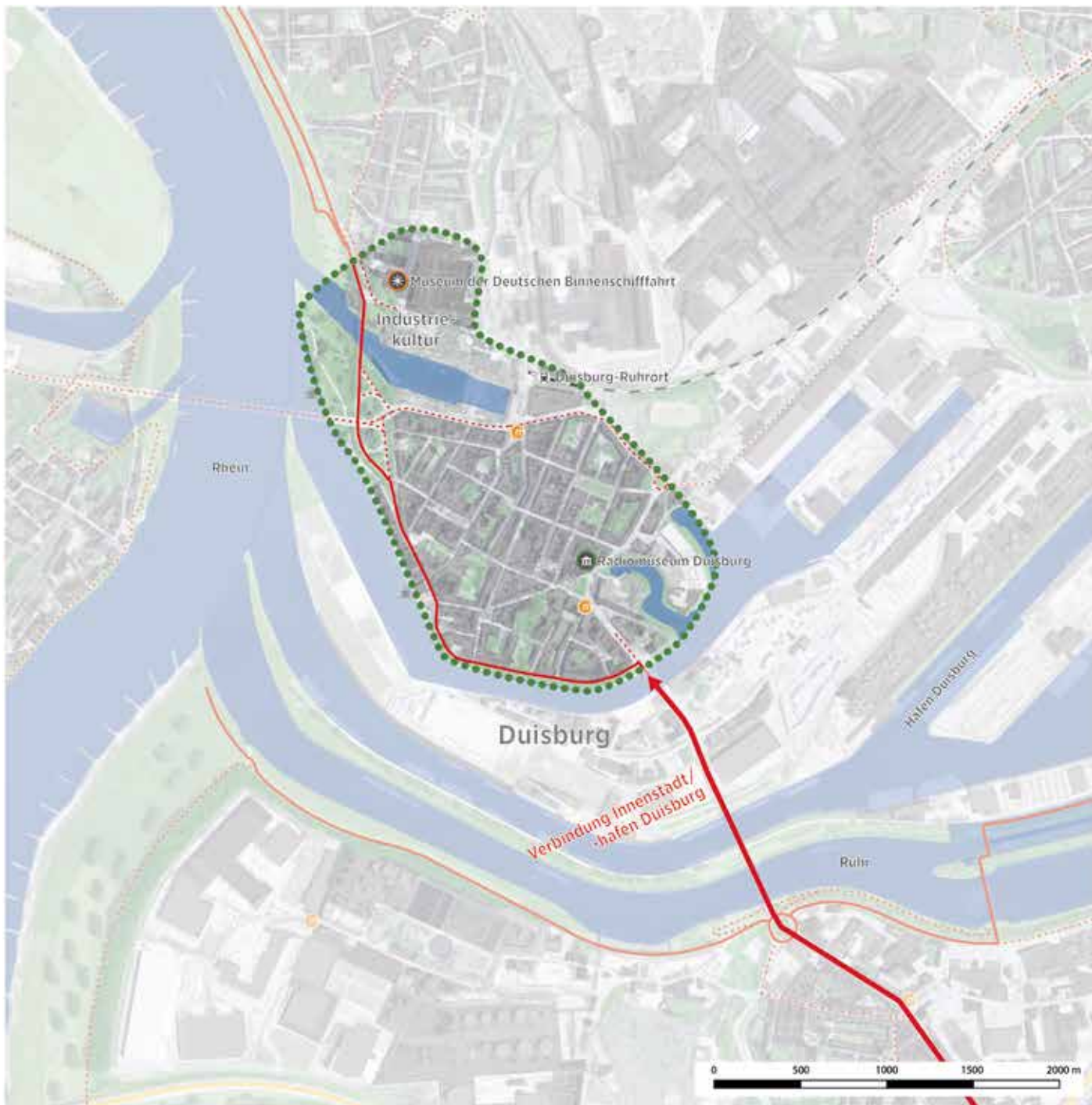
Kurzbeschreibung

Der Hotspot liegt im Stadtteil Ruhrort nahe des Binnenhafens. Das Museum der Deutschen Binnenschifffahrt ist das größte Museum für Geschichte der Binnenschifffahrt im deutschen Raum.

- Nächster Hotspot: Innenhafen/Innenstadt Duisburg ca. 2,8 km (Luftlinie)
- Nächster Bahnhof: Hbf Duisburg-Ruhrort im Hotspot



Standortkarte



Legende

Hotspottyp:

- Touristisch
- Regionaltouristisch
- Landschaftliche Erholungsräume

Besucherzentren:

- Industriekultur - Schwerpunkt
- Natur - Schwerpunkt

Besondere Zonen:

- Alt-/Innenstadt
- Gastronomie
- IGA 2027 - Zukunftsgarten

Freizeit- & Tourismusinfrastrukturen:

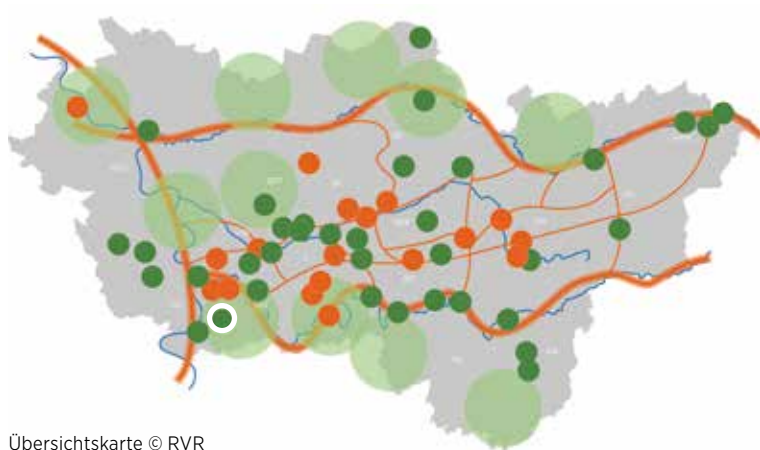
- RIK - Panoramen/Siedlungen/Ankerpunkte
  - Halden
  - Halden
  - Haldenankauf - Freizeit, Erholung, Ökologie
  - Haldenankauf - Touristisch
  - Gärten & Parks/Revierparks
  - Gärten & Parks/Revierparks
  - Freizeit-/Erlebniseinrichtungen/Schiffahrt/Zoos
  - Kultur
  - Schlösser/Burgen/Herrenhäuser
  - Sportstätten/Veranstaltungshallen
  - Sport-/Aktiveinrichtungen/Bäder
  - Shoppingcenter/Gastromilien
  - sonstige Einrichtungen
  - LSG/NSG
  - Wald & Landschaft
- Gewässer mit Freizeitnutzung
- Angeln
  - Rudern, Paddeln, Tretboot, Kanu
  - Baden
  - Segeln
  - Surfen, SuP
  - Tauchen
  - Wasserski
  - Regionaltouristisch
  - Touristisch

Verkehrsanhbindung:

- Bahnhof/Haltepunkt
- Bahnstrecke
- Autobahnanschlussstelle
- Autobahn
- Museumsbahn - Bahnhof/Haltepunkt
- Museumsbahn - Bahnstrecke
- metropolrad Station
- radrevier.ruhr/Rheinradweg
- radrevier.ruhr - Knotenpunktnetz
- Schiffsanlegestellen



7 | Sechs-Seen-Platte








Übersichtskarte © RVR









Foto: Duisburg Wedau © RVR (Vollmer)

Lage Duisburg






Erreichbarkeit

				
<b>radrevier.ruhr</b> <b>überreg. Radwege</b>	Bf Duisburg Schlenk	Tram/U <b>Bus</b>	A3 <b>AB-AS</b>	Fahrgastschiff Wasserwanderrastplatz Hafen/Marina

Leitthemen

-  Naturerholung
-  Innenstadt-/Cityerlebnis
-  Industriekultur/Halden
-  Kulturerlebnis
-  Urbane Erholung
-  Sport-/Aktiverlebnis

FTK relevante Infrastrukturen

-  Sechs-Seen-Platte
-  Halde Wolfsberg
-  Schauinsland-Reisen-Arena
-  Sportpark Duisburg
-  Wasserski Wedau

Themenfeld

- Gewässer mit Freizeitnutzung
- Halden mit Freizeitnutzung
- Sportstadien/Veranstaltungshallen
- Sport-/Aktiveinrichtungen/Bäder
- Sport-/Aktiveinrichtungen/Bäder

Weitere Infrastrukturen im Umfeld

Freibad Wolfssee

Sonstige Events

Internationale Wedau Regatta (alle zwei Jahre)

Kurzbeschreibung

Die Sechs-Seen-Platte Duisburg besteht aus ehemaligen Auskiesungsseen und zwar dem Wambach-, Masuren-, Böllert-, Wolfs-, Wildförster- und Haubachsee. Auf der Kuppe des am Wolfssee gelegenen Wolfsberges befindet sich ein stählerner Aussichtsturm mit einem Panoramablick über die Sechs-Seen-Platte. Der Sportpark Wedau mit seiner Regattabahn und der Schauinsland-Reisen-Arena befindet sich nördlich der Sechs-Seen-Platte. Beide Standorte sollen künftig durch das Stadtentwicklungsprojekt Sechs-Seen-Wedau auf dem ehemaligen Gelände der Deutschen Bahn miteinander verknüpft werden.

- Nächster Hotspot: Tiger & Turtle/Magic Mountain ca. 3 km (Luftlinie)
- Nächster Bahnhof: Hbf Duisburg 4,1 km (Luftlinie)

Standortkarte



Legende

Hotspottyp:

- Touristisch
- Regionaltouristisch
- Landschaftliche Erholungsräume

Besuchertentren:

- Industriekultur - Schwerpunkt
- Natur - Schwerpunkt

Besondere Zonen:

- Alt-/Innenstadt
- Gastromeile
- IGA 2027- Zukunftsgarten

Freizeit- & Tourismusinfrastrukturen:

- RIK - Panoramen/Siedlungen/Ankerpunkte
- Halden
- Halden
- Haldenankauf - Freizeit, Erholung, Ökologie
- Haldenankauf - Touristisch
- Gärten & Parks/Revierparks
- Gärten & Parks/Revierparks
- Freizeit-/Erlebniseinrichtungen/Schiffahrt/Zoos
- Kultur
- Schlösser/Burgen/Herrenhäuser
- Sportstadien/Veranstaltungshallen
- Sport-/Aktiveinrichtungen/Bäder
- Shoppingcenter/Gastromeilen
- sonstige Einrichtungen

- LSG/NSG
- Wald & Landschaft

Gewässer mit Freizeitnutzung

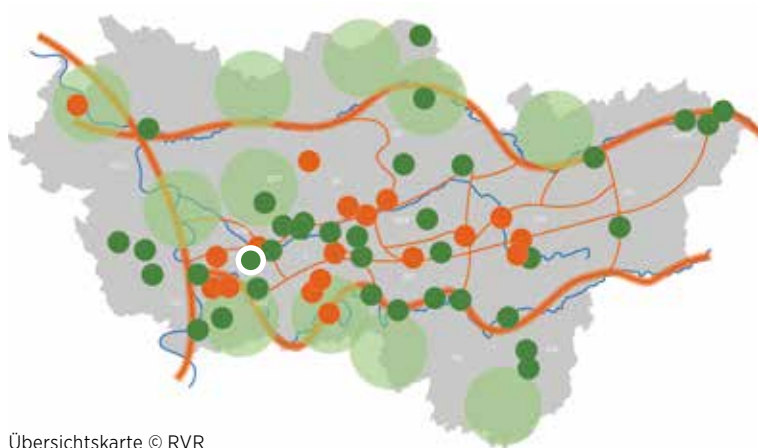
- Angeln
- Rudern, Paddeln, Tretboot, Kanu
- Baden
- Segeln
- Surfen, SuP
- Tauchen
- Wasserski

- Regionaltouristisch
- Touristisch

Verkehrsanhbindung:

- Bahnhof/Haltepunkt
- Bahnstrecke
- Autobahnanschlussstelle
- Autobahn
- Museumsbahn - Bahnhof/Haltepunkt
- Museumsbahn - Bahnstrecke
- metropolrad Station
- radvier.ruhr/Rheinradweg
- radvier.ruhr - Knotenpunktnetz
- Schiffsanlegestellen

8 | Innenstadt Oberhausen/Ebertbad



Übersichtskarte © RVR



Foto: Ebertbad © Oberhausen Tourismus

Lage Oberhausen

Erreichbarkeit

Knotenpunktnetz	Hbf Oberhausen		A 40/A 42	
<b>radrevier.ruhr</b>	<b>ICE/IC</b>	<b>Tram/U</b>	<b>AB-AS</b>	<b>Fahrgastschiff</b>
überreg. Radwege	<b>RE/RB</b>	<b>Bus</b>		<b>Wasserwanderrastplatz</b>
	<b>S</b>			<b>Hafen/Marina</b>

Leitthemen

- Naturerholung
- Innenstadt-/Cityerlebnis
- Industriekultur/Halden
- Kulturerlebnis
- Urbane Erholung
- Sport-/Aktiverlebnis

FTK relevante Infrastrukturen

- LVR-Industriemuseum Zinkfabrik Altenberg
- Peter-Behrens-Bau
- Ebertbad
- Theater Oberhausen
- Luise-Albertz-Halle/CongressZentrum Oberhausen
- JumbO. Kart Oberhausen
- BERO-Zentrum

Themenfeld

- Route Industriekultur, Kultur
- Kultur
- Kultur
- Kultur
- Sportstadien/Veranstaltungshallen
- Sport-/Aktiveinrichtungen/Bäder
- Shoppingcenter/Gastromeile

Weitere Infrastrukturen im Umfeld

Open Area Trendsport

FTK relevante Veranstaltungen/Events

- Ebertbad
- LVR-Industriemuseum Zinkfabrik Altenberg
- Internationale Kurzfilmtage
- Musiksommernacht

Themenfeld

- Klavierfestival
- Extraschicht
- Kulturveranstaltungen, Festivals
- Musikveranstaltungen, Konzerte

Sonstige Events

MULTI: multilaterale Jugendbegegnung (alle 2 Jahre)

Weihnachtsmarkt



## Kurzbeschreibung

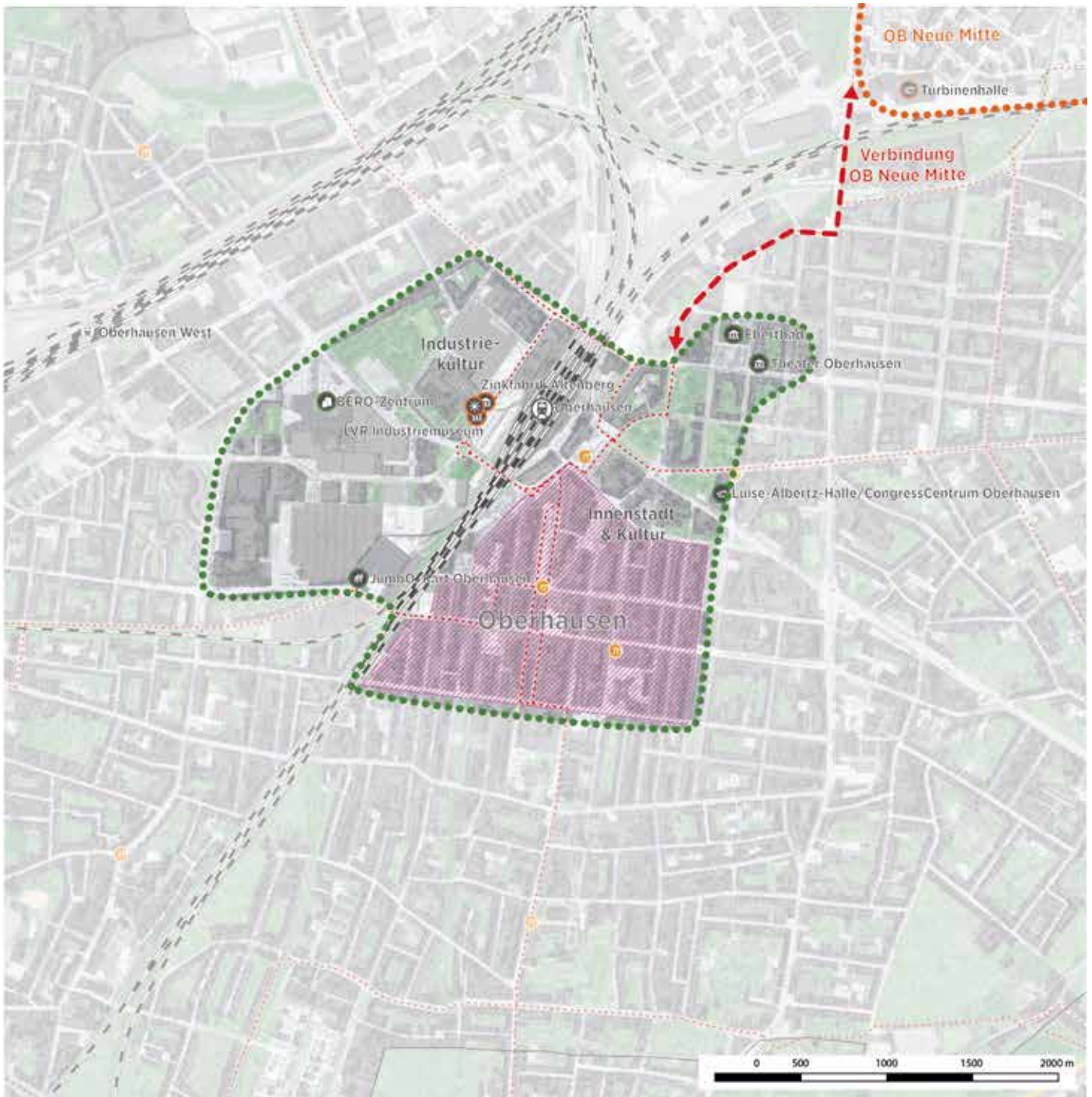
---

Der Hotspot Innenstadt Oberhausen/Ebertbad wird vor allem durch das LVR-Industriemuseum Zinkfabrik Altenberg, das Ebertbad und das Shoppingcenter BERO-Zentrum geprägt. Der Standort befindet sich in räumlicher Nähe zu den zahlreichen Freizeit- und Kultureinrichtungen und Einkaufsmöglichkeiten rund um den Gasometer Oberhausen. In der Innenstadt befindet sich das Bert-Brecht-Haus, das bedeutendste Gebäude des Oberhausener Backstein-Expressionismus. Das Amtsgericht und der angrenzende Friedensplatz prägen ebenfalls das Innenstadtbild. Am Hauptbahnhof befindet sich ein Museumsbahnsteig. Das ursprünglich als Volksbadeanstalt geplante und genutzte Ebertbad ist heute Veranstaltungsort für Kabarett- und Kleinkunstveranstaltungen und gilt als einer der schönsten Veranstaltungsräume des westlichen Ruhrgebiets. Das jährliche Highlight des Programms ist die Geflügelwoche, in der hochkarätige Musik- und Kabarett Darbietungen rund um den Flügel in dem Jugendstilbad gezeigt werden.

- Nächster Hotspot: OB Neue Mitte ca. 1,5 km (Luftlinie)
- Nächster Bahnhof: Hbf Oberhausen im Hotspot



Standortkarte



Legende

Hotspottyp:

- Touristisch
- Regionaltouristisch
- Landschaftliche Erholungsräume

Besucherzentren:

- Industriekultur - Schwerpunkt
- Natur - Schwerpunkt

Besondere Zonen:

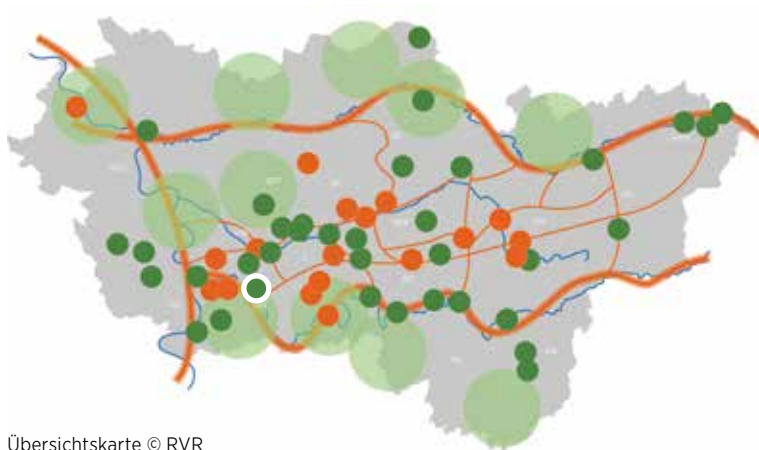
- Alt-/Innenstadt
- Gastronomie
- IGA 2027 - Zukunftsgarten

Freizeit- & Tourismusinfrastrukturen:

- RIK - Panoramen/Siedlungen/Ankerpunkte
  - Halden
  - Halden
  - Haldenankauf - Freizeit, Erholung, Ökologie
  - Haldenankauf - Touristisch
  - Gärten & Parks/Revierparks
  - Gärten & Parks/Revierparks
  - Freizeit-/Erlebniseinrichtungen/Schiffahrt/Zoos
  - Kultur
  - Schlösser/Burgen/Herrenhäuser
  - Sportstadion/Veranstaltungshallen
  - Sport-/Aktiveinrichtungen/Bäder
  - Shoppingcenter/Gastromieilen
  - sonstige Einrichtungen
  - LSG/NSG
  - Wald & Landschaft
- Gewässer mit Freizeitnutzung
- Angeln
  - Rudern, Paddeln, Tretboot, Kanu
  - Baden
  - Segeln
  - Surfen, SuP
  - Tauchen
  - Wasserski

Verkehrsanbindung:

- Bahnhof/Haltepunkt
- Bahnstrecke
- Autobahnanschlussstelle
- Autobahn
- Museumsbahn - Bahnhof/Haltepunkt
- Museumsbahn - Bahnstrecke
- metropolrad Station
- radrevier.ruhr/Rheinradweg
- radrevier.ruhr - Knotenpunktnetz
- Schiffsanlegestellen








Übersichtskarte © RVR



Foto: Stadthafen © 24rhein.de

**Lage** Mülheim an der Ruhr

### Erreichbarkeit

				
<b>radrevier.ruhr</b> <b>überreg. Radwege</b>	Hbf Mülheim (Ruhr)	<b>Tram/U</b> <b>Bus</b>	A 40	<b>Fahrgastschiff</b> Wasserwanderrastplatz Hafen/Marina
	<b>ICE/IC</b> <b>RE/RB</b> <b>S</b>		<b>AB-AS</b>	

### Leitthemen



● Naturerholung  
● Kulturerlebnis

● Innenstadt-/Cityerlebnis  
● Urbane Erholung

● Industriekultur/Halden  
● Sport-/Aktiverlebnis

### FTK relevante Infrastrukturen

- Ruhr
- Ruhrbania
- MüGa
- Weiße Flotte Mülheim
- Camera Obscura
- Ringlokschuppen
- Schloss Broich
- Kunstmuseum Temporär
- Haus Ruhrnatur
- FORUM City Mülheim
- Stadthalle Mülheim

### Themenfeld

- Gewässer mit Freizeitnutzung
- Gewässer mit Freizeitnutzung
- Gärten & Parks
- Freizeit-/Erlebniseinrichtungen/Schifffahrt/Zoos
- Kultur
- Kultur
- Kultur
- Kultur
- Kultur
- Shoppingcenter/Gastromeile
- Sportstadien/Veranstaltungshallen

### Weitere Infrastrukturen im Umfeld

- Ruhrtal
- Schloss Styrum
- Galopprennbahn & Kurpark Raffelberg
- Theater an der Ruhr
- Freilichtbühne Mülheim/Ruhr
- Naturbad Styrum
- Aquarius Wassermuseum

- Innogy Sporthalle
- Grüne Flotte
- Alte Dreherei
- Thyssen Park
- Kletterzentrum Neoliet
- Leder- und Gerbermuseum

### FTK relevante Veranstaltungen/Events

- Stadthalle Mülheim
- MüGa Park
- Aquarius Wassermuseum
- Ringlokschuppen
- Broicher Schlossnacht
- RUHRBÜHNE
- Castle Rock
- Drachenbootfestival
- Fahrradfrühling
- Broicher Schlossweihnacht
- Pfingstspektakulum
- Mölmsche Kirmes
- medl-Winter-Grillen
- Mülheimer Schiffsweihnacht

### Themenfeld

- Klavierfestival
- Extraschicht
- Extraschicht
- Ruhrtriennale
- Kulturveranstaltungen/Festivals
- Musikveranstaltungen/Konzerte
- Musikveranstaltungen/Konzerte
- Sportveranstaltungen
- Sportveranstaltungen
- Stadtfeste/Märkte
- Stadtfeste/Märkte
- Stadtfeste/Märkte
- Stadtfeste/Märkte
- Stadtfeste/Märkte

### Sonstige Events

Voll die Ruhr (entlang der Ruhr, jährlich)

Drachenbootfestival (Ruhr, jährlich)

### Kurzbeschreibung

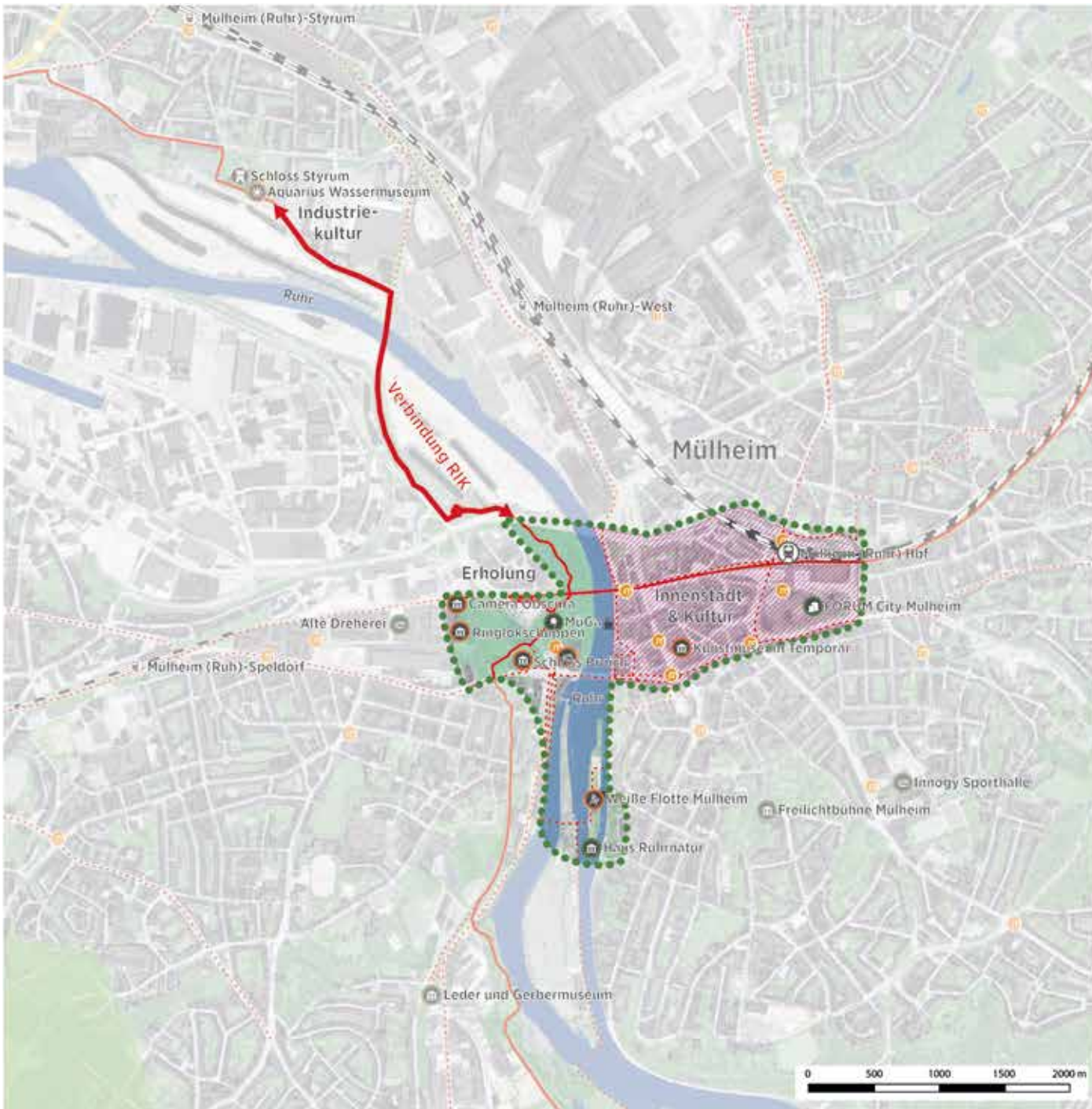
Der Hotspot liegt in zentraler Lage des Mülheimer Stadtgebietes. Die MüGa mit ca. 66 ha war 1992 Standort der Landesgartenschau und dient heute als Grün- und Freizeitanlage im Stadtteil Broich. Das Städtebauprojekt Ruhrbania am Ostufer der Ruhr ist ein Stadtentwicklungsprojekt von 2003, das die Innenstadt mit der MüGa und der Ruhr verbindet. Es besteht aus den Bausteinen Ruhrpromenade mit Gastronomie, Dienstleistungen und Wohngebäuden, einem Gründerzentrum für Jungunternehmer, der Stadthalle, Gewerbestandorten sowie der Museumsmeile. Das Aquarius Wassermuseum ist ein interaktives Museum rund um das Thema Wasser.

Die Herstellung eines grünen Stadtringes mit Grünwegschlaufen und das Projekt „MüGa revisited“ sind „Unsere Gärten“-Standorte der IGA 2027.

- Nächster Hotspot: Tiger & Turtle ca. 4 km (Luftlinie)
- Nächster Bahnhof: Hbf Mülheim (Ruhr) ca. 0,9 km (Luftlinie)



Standortkarte



**Legende**

**Hotspottyp:**

- Touristisch
- Regionaltouristisch
- Landschaftliche Erholungsräume

**Besucherzentren:**

- Industriekultur - Schwerpunkt
- Natur - Schwerpunkt

**Besondere Zonen:**

- Alt-/Innenstadt
- Gastromeile
- IGA 2027- Zukunftsgarten

**Freizeit- & Tourismusinfrastrukturen:**

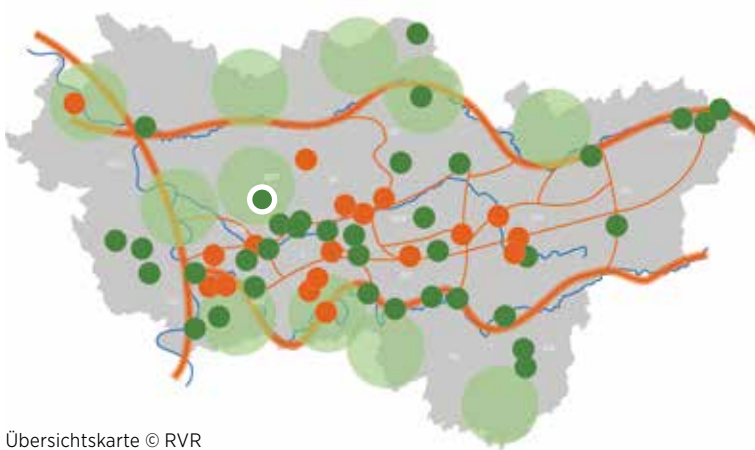
- RIK - Panoramen/Siedlungen/Ankerpunkte
  - Halden
  - Halden
  - Haldenankauf - Freizeit, Erholung, Ökologie
  - Haldenankauf - Touristisch
  - Gärten & Parks/Revierparks
  - Gärten & Parks/Revierparks
  - Freizeit-/Erlebniseinrichtungen/Schiffahrt/Zoos
  - Kultur
  - Schlösser/Burgen/Herrenhäuser
  - Sportstadien/Veranstaltungshallen
  - Sport-/Aktiveinrichtungen/Bäder
  - Shoppingcenter/Gastromeilen
  - sonstige Einrichtungen
  - LSG/NSG
  - Wald & Landschaft
- Gewässer mit Freizeitnutzung
- Angeln
  - Rudern, Paddeln, Tretboot, Kanu
  - Baden
  - Segeln
  - Surfen, SuP
  - Tauchen
  - Wasserski
  - Regionaltouristisch
  - Touristisch

**Verkehrsanhbindung:**

- Bahnhof/Haltepunkt
- Bahnstrecke
- Autobahnanschlussstelle
- Autobahn
- Museumsbahn - Bahnhof/Haltepunkt
- Museumsbahn - Bahnstrecke
- metropolrad Station
- radvier.ruhr/Rheinradweg
- radvier.ruhr - Knotenpunktnetz
- Schiffsanlegestellen



10 | Halde Haniel





Übersichtskarte © RVR



Foto: Halde Haniel © RVR (TenK)

Lage Bottrop, Oberhausen

Erreichbarkeit

				
Knotenpunktnetz	Bf OB-Sterkrade		A 2	
<b>radrevier.ruhr</b>	ICE/IC	Tram/U	<b>AB-AS</b>	Fahrgastschiff
überreg. Radwege	<b>RE/RB</b>	<b>Bus</b>		Wasserwanderrastplatz
	S			Hafen/Marina

Leitthemen



- Naturerholung
- Kulturerlebnis

- Innenstadt-/Cityerlebnis
- Urbane Erholung

- Industriekultur/Halden
- Sport-/Aktiverlebnis

FTK relevante Infrastrukturen

- Halde Haniel
- Kirchheller Heide

Themenfeld

Route Industriekultur  
Halden mit Freizeitnutzung  
Landschaftlicher Erholungsraum

Weitere Infrastrukturen im Umfeld

Köllnischer Wald  
Grafenmühle (Gastronomieangebot)  
Halde Schöttelheide  
Hiesfelder Wald

Heideseesee  
Heidhof und Heidhofsee  
St. Antony-Hütte, LVR-Industriemuseum

FTK relevante Veranstaltungen/Events

- Amphitheater Halde Haniel

Themenfeld

Ruhrtriennale

Sonstige Events

versch. Veranstaltungen/Theateraufführungen in der Bergarena

Begehung des Kreuzweges an Karfreitag (jährl.)

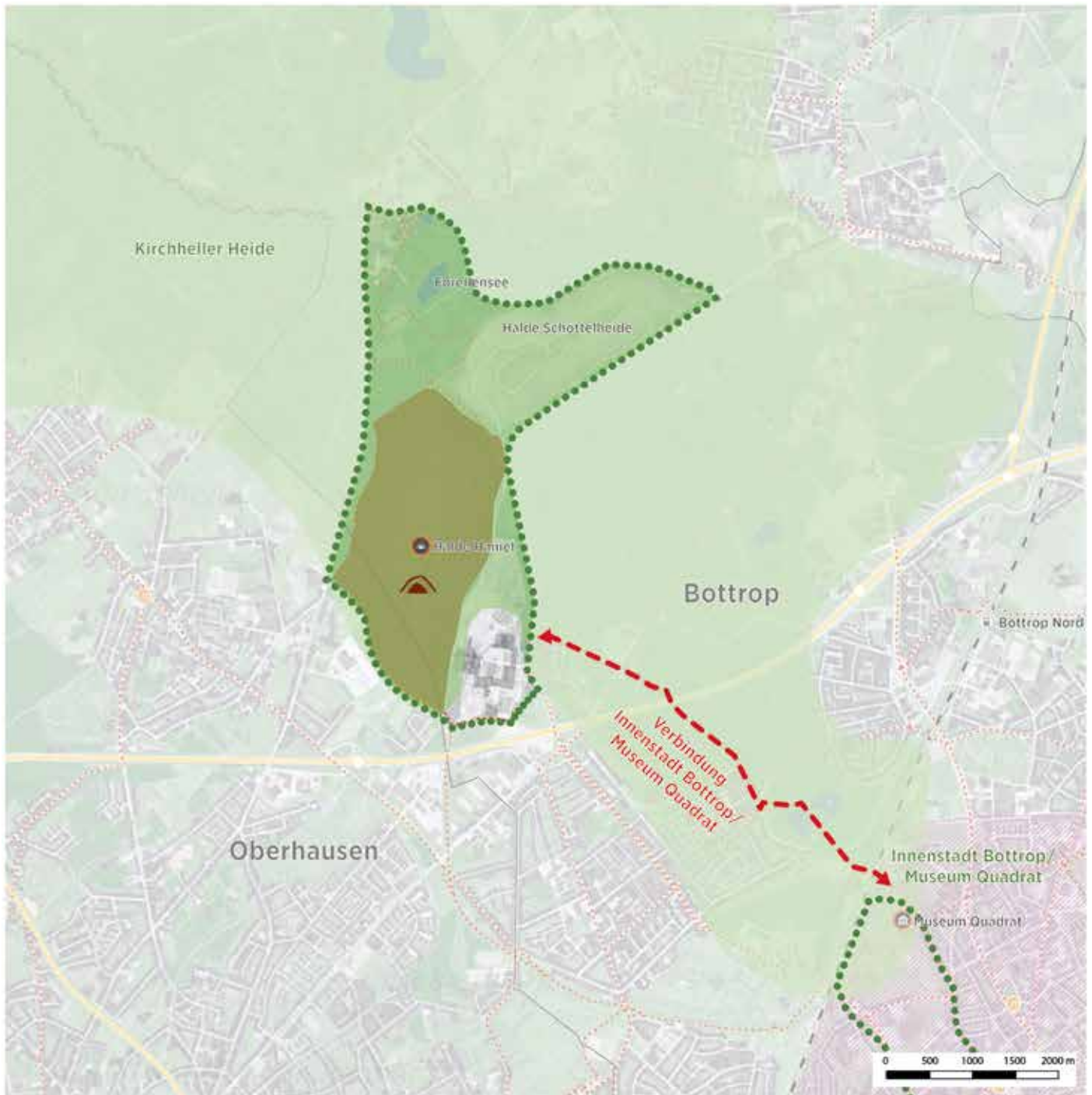
## Kurzbeschreibung

---

Der Hotspot liegt auf Bottroper und Oberhausener Stadtgebiet in direkter Nähe zur A2. Die Halde Haniel ist mit 184 m Höhe eine der höchsten Halden in der Region und bietet einen Panoramablick auf das nordwestliche Ruhrgebiet. Besondere Halden-Landmarken sind das Gipfelkreuz - anlässlich des Besuches von Papst Johannes Paul II 1987 - sowie das 2002 installierte Kunstobjekt „Totems“. Zudem gibt es einen Bergbaulehrpfad und eine Bergarena. Am Haldenfuß befindet sich das 2018 stillgelegte Bergwerk Prosper Haniel. Im Norden der Halde Haniel schließt sich die kleinere Halde Schötterheide an, im Nordosten grenzt die Halde an Orte der Naherholung wie beispielsweise den Köllnischen Wald und westlich an den Hiesfelder Wald. Darüber hinaus ist der Hotspot Teil des Naturparks Hohe Mark und eines Hohe Mark Erlebnisraumes.

- Nächster Hotspot: OB Neue Mitte und Tetraeder/Halde Prosperstraße ca. 6 km (Luftlinie)
- Nächster Bahnhof: Bf OB-Sterkrade ca. 2,5 km, Bf Bottrop ca. 6-7 km (Luftlinie)

Standortkarte



**Legende**

**Hotspottyp:**

- Touristisch
- Regionaltouristisch
- Landschaftliche Erholungsräume

**Besuchertentren:**

- Industriekultur - Schwerpunkt
- Natur - Schwerpunkt

**Besondere Zonen:**

- Alt-/Innenstadt
- Gastromeiile
- IGA 2027- Zukunftsgarten

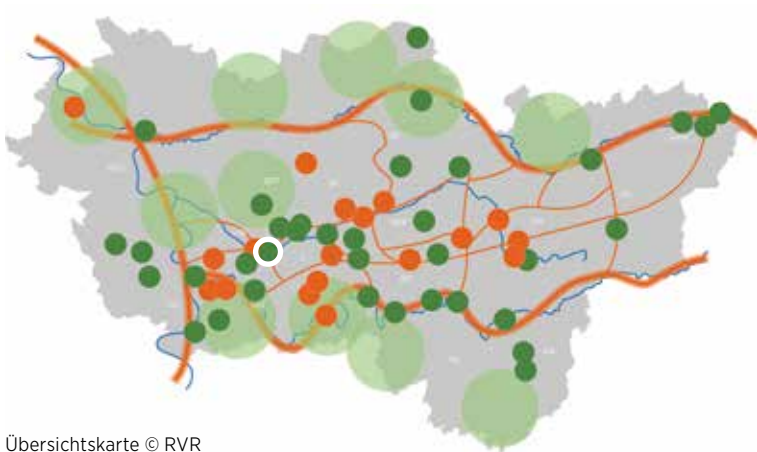
**Freizeit- & Tourismusinfrastrukturen:**

- RIK - Panoramen/Siedlungen/Ankerpunkte
  - Halden
  - Halden
  - Haldenankauf - Freizeit, Erholung, Ökologie
  - Haldenankauf - Touristisch
  - Gärten & Parks/Revierparks
  - Gärten & Parks/Revierparks
  - Freizeit-/Erlebniseinrichtungen/Schiffahrt/Zoos
  - Kultur
  - Schlösser/Burgen/Herrenhäuser
  - Sportstätten/Veranstaltungshallen
  - Sport-/Aktiveinrichtungen/Bäder
  - Shoppingcenter/Gastromeiilen
  - sonstige Einrichtungen
  - LSG/NSG
  - Wald & Landschaft
- Gewässer mit Freizeitnutzung
- Angeln
  - Rudern, Paddeln, Tretboot, Kanu
  - Baden
  - Segeln
  - Surfen, SuP
  - Tauchen
  - Wasserski
- Regionaltouristisch
  - Touristisch

**Verkehrsanbindung:**

- Bahnhof/Haltpunkt
- Bahnstrecke
- Autobahnanschlussstelle
- Autobahn
- Museumsbahn - Bahnhof/Haltpunkt
- Museumsbahn - Bahnstrecke
- metropolrad Station
- radvier.ruhr/Rheinradweg
- radvier.ruhr - Knotenpunktnetz
- Schiffsanlegestellen

Haus Ripshorst/Gehölzgarten I 11








Übersichtskarte © RVR









Foto: Haus Ripshorst © RVR (Wiciok)

Lage Essen, Oberhausen

Erreichbarkeit

				
<b>radrevier.ruhr</b> überreg. Radwege	Essen-Dellwig ICE/IC RE/RB <b>S</b>	Tram/U <b>Bus</b>	A 42 <b>AB-AS</b>	Fahrgastschiff Wasserwanderrastplatz Hafen/Marina

Leitthemen

-  Naturerholung
-  Innenstadt-/Cityerlebnis
-  Industriekultur/Halden
-  Kulturerlebnis
-  Urbane Erholung
-  Sport-/Aktiverlebnis

FTK relevante Infrastrukturen

- Gehölzgarten am Haus Ripshorst
- Gleispark Frintrop

Themenfeld

- Gärten & Parks, Kultur
- Gärten & Parks

Weitere Infrastrukturen im Umfeld

- Bogen-Brücke über Kanal und Emscher
- Rhein-Herne-Kanal und Emscher
- Revierpark Vonderort

- Wasserburg Vondern
- Knappenhalde
- Westfield Centro mit Gasometer

FTK relevante Veranstaltungen/Events

- Haus Ripshorst

Themenfeld

- Extraschicht



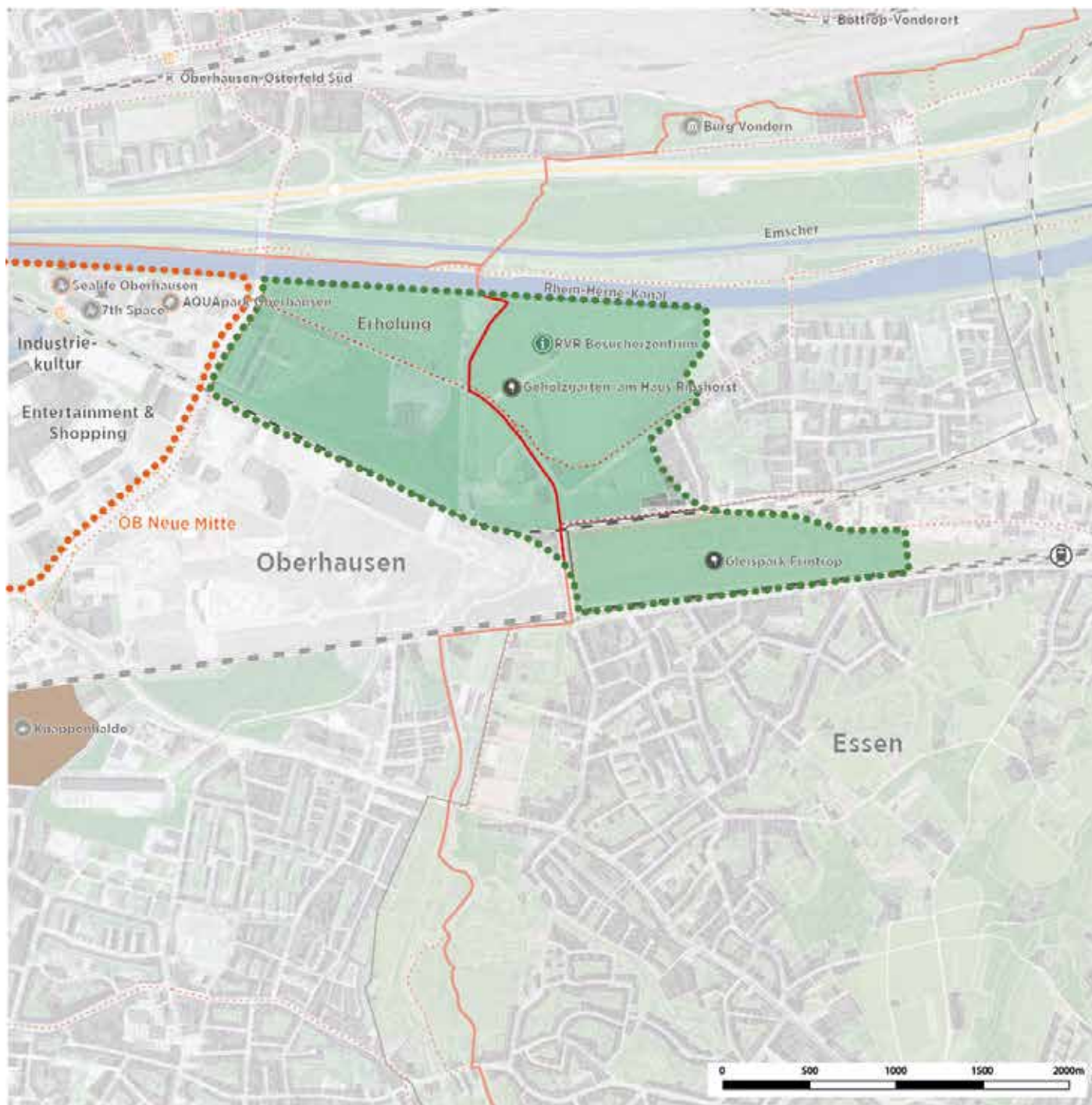
### Kurzbeschreibung

---

Der Gehölzgarten und das Haus Ripshorst liegen am Südufer des Rhein-Herne-Kanals im Osten der Stadt Oberhausen an der Stadtgrenze zu Essen. Das Westfield Centro und der Gasometer liegen in direkter Sichtweite. Im Gehölzgarten befindet sich ein 60 m breites Gehölzband bestehend aus rund 6.000 verschiedenen Gehölzen, die den Besucher über die Erdgeschichte informieren. Das Haus Ripshorst beherbergt die Ausstellung zum Emscher Landschaftspark sowie das Informationszentrum des Emscher Landschaftsparks, des Weiteren bietet das Haus Seminar-Räumlichkeiten und weitere Aktivitäten wie beispielsweise Führungen und Exkursionen zu Natur- und Umweltthemen sowie Angebote im Bereich Umweltbildung an. Der Gleispark Frintrop, ein ehemaliger Rangier- und Sammelbahnhof der Köln-Mindener Eisenbahnlinie, ist heute eine Parkanlage mit dem Schwerpunkt Industrienatur. Er ist eine Station der Themenroute Industrienatur der Route Industriekultur und liegt in Essen-Dellwig an der Stadtgrenze zu Oberhausen.

- Nächster Hotspot: Oberhausen Neue Mitte unmittelbar angrenzend
- Nächster Bahnhof: Essen-Dellwig ca. 1,0 km (Luftlinie)

Standortkarte



Legende

Hotspottyp:

- Touristisch
- Regionaltouristisch
- Landschaftliche Erholungsräume

Besucherzentren:

- Industriekultur - Schwerpunkt
- Natur - Schwerpunkt

Besondere Zonen:

- Alt-/Innenstadt
- Gastromieile
- IGA 2027- Zukunftsgarten

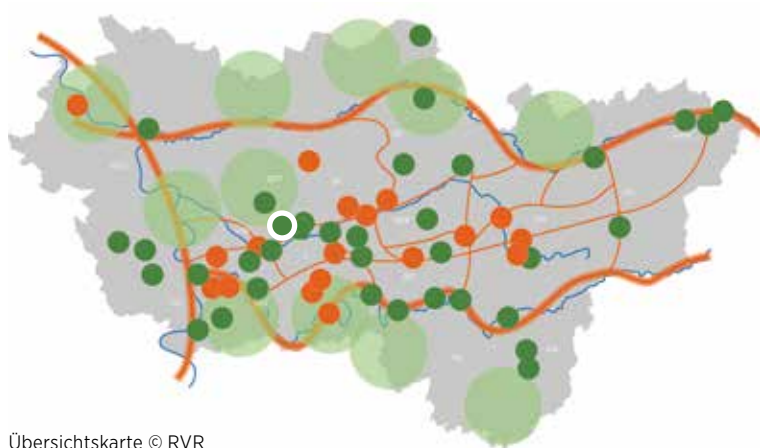
Freizeit- & Tourismusinfrastrukturen:

- RIK - Panoramen/Siedlungen/Ankerpunkte
  - Halden
  - Halden
  - Haldenankauf - Freizeit, Erholung, Ökologie
  - Haldenankauf - Touristisch
  - Gärten & Parks/Revierparks
  - Gärten & Parks/Revierparks
  - Freizeit-/Erlebniseinrichtungen/Schifffahrt/Zoos
  - Kultur
  - Schlösser/Burgen/Herrenhäuser
  - Sportstadion/Veranstaltungshallen
  - Sport-/Aktiveinrichtungen/Bäder
  - Shoppingcenter/Gastromieilen
  - sonstige Einrichtungen
  - LSG/NSG
  - Wald & Landschaft
- Gewässer mit Freizeinutzung
- Angeln
  - Rudern, Paddeln, Tretboot, Kanu
  - Baden
  - Segeln
  - Surfen, SuP
  - Tauchen
  - Wasserski
  - Regionaltouristisch
  - Touristisch

Verkehrsanhbindung:

- Bahnhof/Haltepunkt
- Bahnstrecke
- Autobahnanschlussstelle
- Autobahn
- Museumsbahn - Bahnhof/Haltepunkt
- Museumsbahn - Bahnstrecke
- metropolrad Station
- radrevier.ruhr/Rheinradweg
- radrevier.ruhr - Knotenpunktnetz
- Schiffsanlegestellen

## 12 | Innenstadt Bottrop/Museum Quadrat








Übersichtskarte © RVR



Foto: Josef Albers Museum Quadrat © Ruhr Tourismus

### Lage Bottrop

### Erreichbarkeit

				
Knotenpunktnetz	Hbf Bottrop		A 2/A 42	
<b>radrevier.ruhr</b>	ICE/IC	<b>Tram/U</b>	<b>AB-AS</b>	Fahrgastschiff
überreg. Radwege	<b>RE/RB</b>	<b>Bus</b>		Wasserwanderrastplatz
	<b>S</b>			Hafen/Marina

### Leitthemen



● Naturerholung  
● Kulturerlebnis

● Innenstadt-/Cityerlebnis  
● Urbane Erholung

● Industriekultur/Halden  
● Sport-/Aktiverlebnis

### FTK relevante Infrastrukturen

- Josef Albers Museum Quadrat Bottrop
- Kulturzentrum August Everding
- Stadtgarten

### Themenfeld

Kultur  
Sportstadien/Veranstaltungshallen  
Gärten & Parks

### Weitere Infrastrukturen im Umfeld

Köllnischer Wald

Kulturkirche Heilig Kreuz

### FTK relevante Veranstaltungen/Events

- Sportgarten Bottrop

### Themenfeld

Ruhrgames

### Sonstige Events

Bottrop Original - das Bottroper Stadtfest  
Karnevalkirmes

Herbstkirmes  
Weihnachtsmarkt

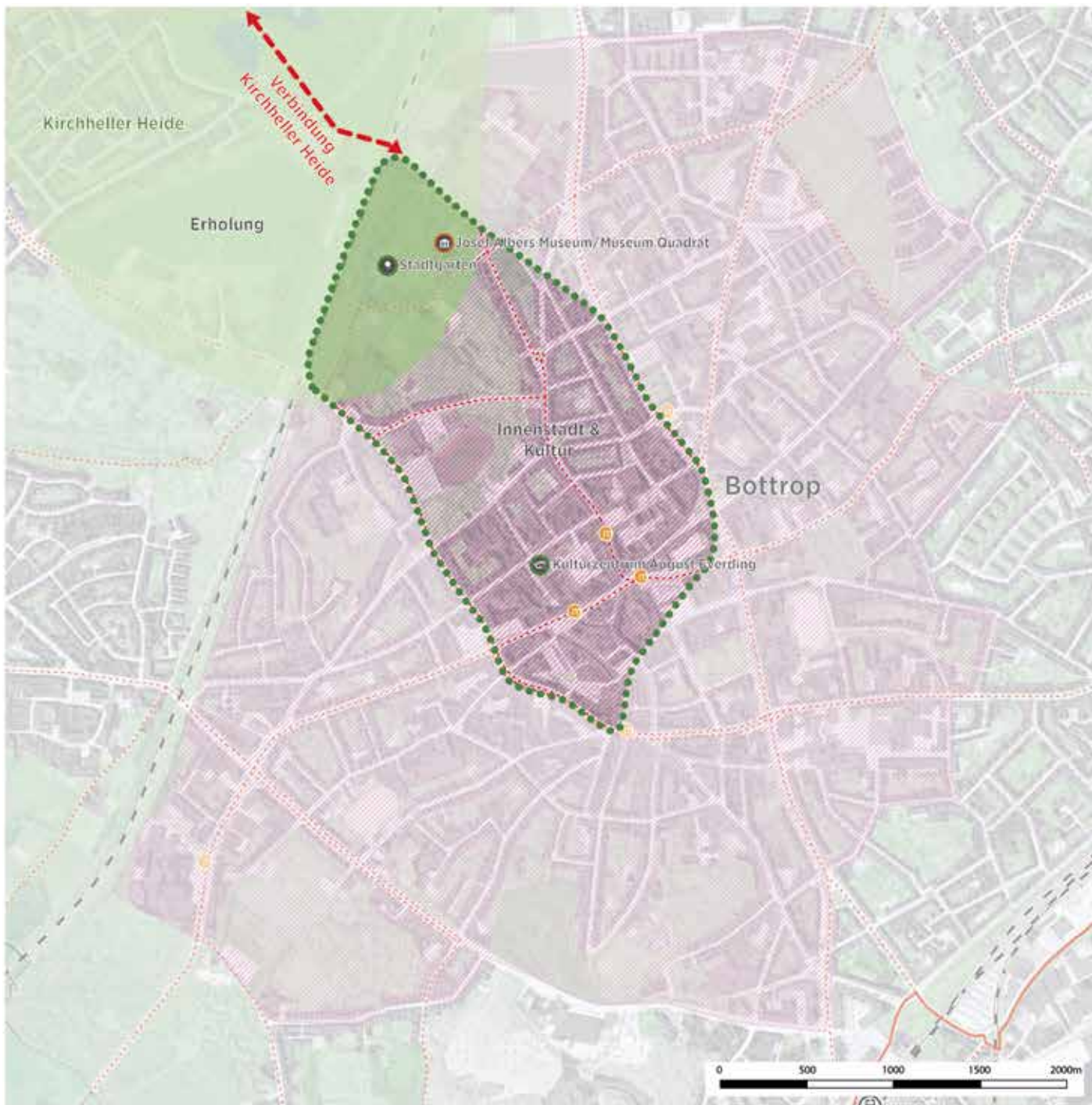
### Kurzbeschreibung

Der Hotspot liegt im Zentrum der Stadt Bottrop. Im nördlichen Teil des Innenstadtbereiches befindet sich das Josef Albers Museum Quadrat, das dem aus Bottrop stammendem Maler Josef Albers gewidmet ist. Die besondere Architektur des Museums stellt einen Bezug zu Albers' Hauptwerk „Huldigung an das Quadrat“ her. Im angegliederten Museum für Ur- und Ortsgeschichte sind Exponate der Bevölkerungsgeschichte der Stadt Bottrop zu finden. In dem umliegenden Stadtpark befindet sich ein Skulpturenpark.

- Nächste Hotspots: Tetraeder und Halde Prosperstraße ca. 2 km (Luftlinie)
- Nächster Bahnhof: Bottrop Hbf (im Hotspot)



Standortkarte



Legende

Hotspottyp:

- Touristisch
- Regionaltouristisch
- Landschaftliche Erholungsräume

Besucherzentren:

- Industriekultur - Schwerpunkt
- Natur - Schwerpunkt

Besondere Zonen:

- Alt-/Innenstadt
- Gastromeile
- IGA 2027- Zukunftsgarten

Freizeit- & Tourismusinfrastrukturen:

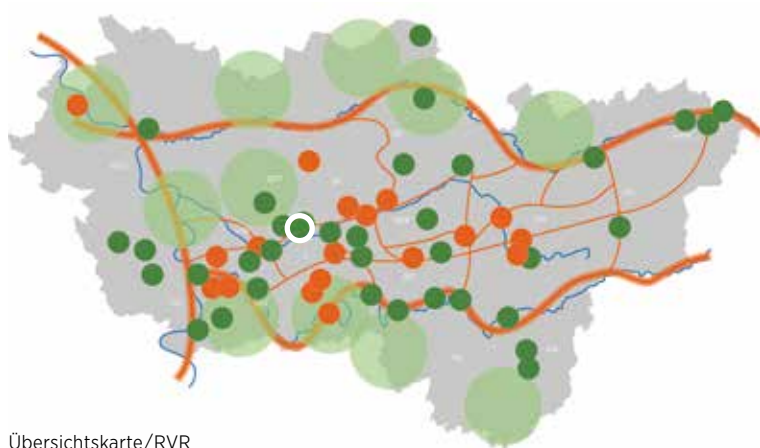
- RIK - Panoramen/Siedlungen/Ankerpunkte
  - Halden
  - Halden
  - Haldenankauf - Freizeit, Erholung, Ökologie
  - Haldenankauf - Touristisch
  - Gärten & Parks/Revierparks
  - Gärten & Parks/Revierparks
  - Freizeit-/Erlebniseinrichtungen/Schiffahrt/Zoos
  - Kultur
  - Schlösser/Burgen/Herrenhäuser
  - Sportstadien/Veranstaltungshallen
  - Sport-/Aktiveinrichtungen/Bäder
  - Shoppingcenter/Gastromeilen
  - sonstige Einrichtungen
  - LSG/NSG
  - Wald & Landschaft
- Gewässer mit Freizeinutzung
- Angeln
  - Rudern, Paddeln, Tretboot, Kanu
  - Baden
  - Segeln
  - Surfen, SuP
  - Tauchen
  - Wasserski
  - Regionaltouristisch
  - Touristisch

Verkehrsanhbindung:

- Bahnhof/Haltepunkt
- Bahnstrecke
- Autobahnanschlussstelle
- Autobahn
- Museumsbahn - Bahnhof/Haltepunkt
- Museumsbahn - Bahnstrecke
- metropolrad Station
- radvier.ruhr/Rheinradweg
- radvier.ruhr - Knotenpunktnetz
- Schiffanlegestellen



13 | Tetraeder



Übersichtskarte/RVR



Foto: Tetraeder © RTG (Meurer)

Lage Bottrop

Erreichbarkeit

Knotenpunktnetz	Bf Bottrop-Boy		A 42	
<b>radrevier.ruhr</b>	ICE/IC	Tram/U	<b>AB-AS</b>	Fahrgastschiff
überreg. Radwege	<b>RE/RB</b>	<b>Bus</b>		Wasserwanderrastplatz
	<b>S</b>			Hafen/Marina

Leitthemen

- Naturerholung
- Innenstadt-/Cityerlebnis
- Industriekultur/Halden
- Kulturerlebnis
- Urbane Erholung
- Sport-/Aktiverlebnis

FTK relevante Infrastrukturen

- Tetraeder (Halde Beckstraße)
- Gartenstadt Welheim

Themenfeld

Route Industriekultur, Halden mit Freizeitnutzung  
Route Industriekultur

Weitere Infrastrukturen im Umfeld

Halde Ellinghorst, Halde Rheinbabben, Halde 22  
Vestische Kampfbahn

Schloss Wittringen mit Park und Wald  
Museum der Stadt Gladbeck

FTK relevante Veranstaltungen/Events

- Tetraeder

Themenfeld

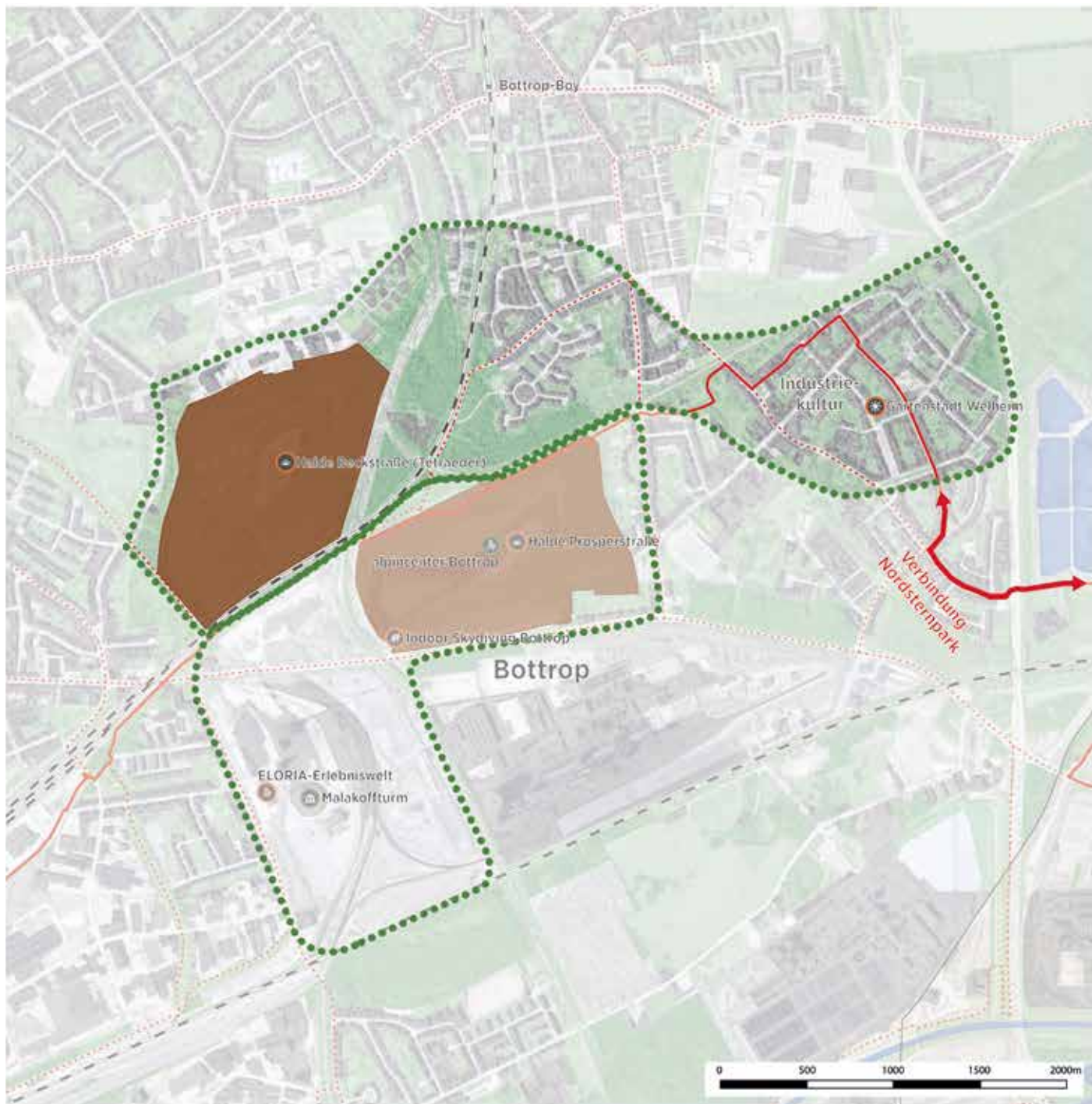
Extraschicht

Kurzbeschreibung

Die Halde Beckstraße/Tetraeder liegt im östlichen Teil Bottrops direkt gegenüber der Halde Prosperstraße, auf der sich die weit bekannte Skihalle Bottrop und weitere Angebote befinden (Steckbrief RT 14). Auf der Halde Beckstraße ist der Tetraeder, eine dreidimensionale, begehbare Stahlpyramide, als 60 m hohe Landmarke installiert, die einen Panoramablick in die Region ermöglicht. Sie erstrahlt nachts durch eine Lichtinszenierung. In unmittelbarer Nachbarschaft befindet sich die Gartenstadt Welheim, die 1914 ganz im Stil einer englischen Gartenstadt errichtet wurde. Im Zuge des Projektes IBA Emscherlandschaftspark wurde die Siedlung grundlegend modernisiert und unter Denkmalschutz gestellt.

- Nächster Hotspot: Halde Prosperstraße ca. 1 km (Luftlinie),
- Nächster Bahnhof: Bf Bottrop-Boy ca. 2,0 km (Luftlinie)

Standortkarte



**Legende**

**Hotspottyp:**

- Touristisch
- Regionaltouristisch
- Landschaftliche Erholungsräume

**Besucherzentren:**

- Industriekultur - Schwerpunkt
- Natur - Schwerpunkt

**Besondere Zonen:**

- Alt-/Innenstadt
- Gastronomie
- IGA 2027- Zukunftsgarten

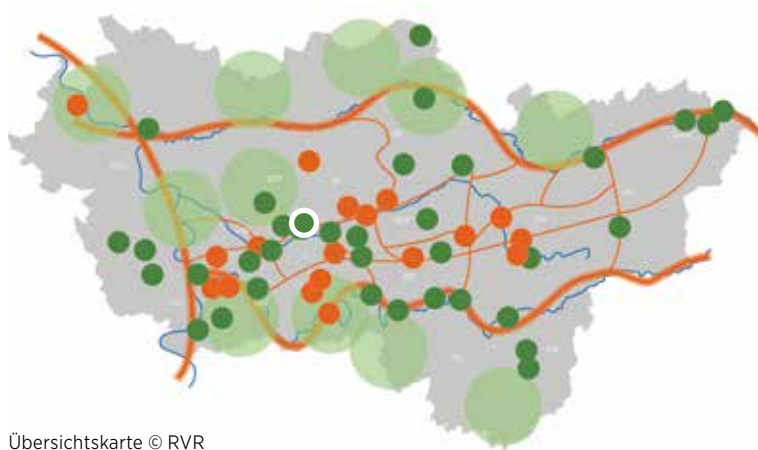
**Freizeit- & Tourismusinfrastrukturen:**

- RIK - Panoramen/Siedlungen/Ankerpunkte
- Halden
- Halden
- Haldenankauf - Freizeit, Erholung, Ökologie
- Haldenankauf - Touristisch
- Gärten & Parks/Revierparks
- Gärten & Parks/Revierparks
- Freizeit-/Erlebniseinrichtungen/Schiffahrt/Zoos
- Kultur
- Schlösser/Burgen/Herrenhäuser
- Sportstadien/Veranstaltungshallen
- Sport-/Aktiveinrichtungen/Bäder
- Shoppingcenter/Gastromilien
- sonstige Einrichtungen
- LSG/NSG
- Wald & Landschaft
- Gewässer mit Freizeitnutzung
- Angeln
- Rudern, Paddeln, Tretboot, Kanu
- Baden
- Segeln
- Surfen, SuP
- Tauchen
- Wasserski
- Regionaltouristisch
- Touristisch

**Verkehrsanhbindung:**

- Bahnhof/Haltepunkt
- Bahnstrecke
- Autobahnanschlussstelle
- Autobahn
- Museumsbahn - Bahnhof/Haltepunkt
- Museumsbahn - Bahnstrecke
- metropolrad Station
- radvier.ruhr/Rheinradweg
- radvier.ruhr - Knotenpunktnetz
- Schiffsanlegestellen

14 | Halde Prosperstraße






Übersichtskarte © RVR









Foto: alpincenter Bottrop © Wikipedia (Dietmar Rabich)

Lage Bottrop


Erreichbarkeit

				
<b>radrevier.ruhr</b> überreg. Radwege	Bf Bottrop-Boy ICE/IC <b>RE/RB</b> <b>S</b>	Tram/U <b>Bus</b>	A 42 <b>AB-AS</b>	Fahrgastschiff Wasserwanderrastplatz Hafen/Marina

Leitthemen

-  Naturerholung
-  Innenstadt-/Cityerlebnis
-  Industriekultur/Halden
-  Kulturerlebnis
-  Urbane Erholung
-  Sport-/Aktiverlebnis

FTK relevante Infrastrukturen

-  Halde Prosperstraße
-  ELORIA-Erlebnisfabrik
-  Sommerrodelbahn
-  alpincenter Bottrop
-  Indoor Skydiving Bottrop
-  Malakoffturm



Themenfeld

- Halden mit Freizeitnutzung
- Freizeit-/Erlebniseinrichtungen/Schifffahrt/Zoos
- Freizeit-/Erlebniseinrichtungen/Schifffahrt/Zoos
- Sport-/Aktiveinrichtungen/Bäder
- Sport-/Aktiveinrichtungen/Bäder
- Kultur

Weitere Infrastrukturen im Umfeld

- |                    |                   |
|--------------------|-------------------|
| Halde 22           | Emscher           |
| Bernepark          | Rhein-Herne-Kanal |
| Fürstenbergstadion |                   |

FTK relevante Veranstaltungen/Events

-  Malakoffturm Zeche Prosper II
-  alpincenter

Themenfeld

- Extraschicht
- Extraschicht

## Kurzbeschreibung

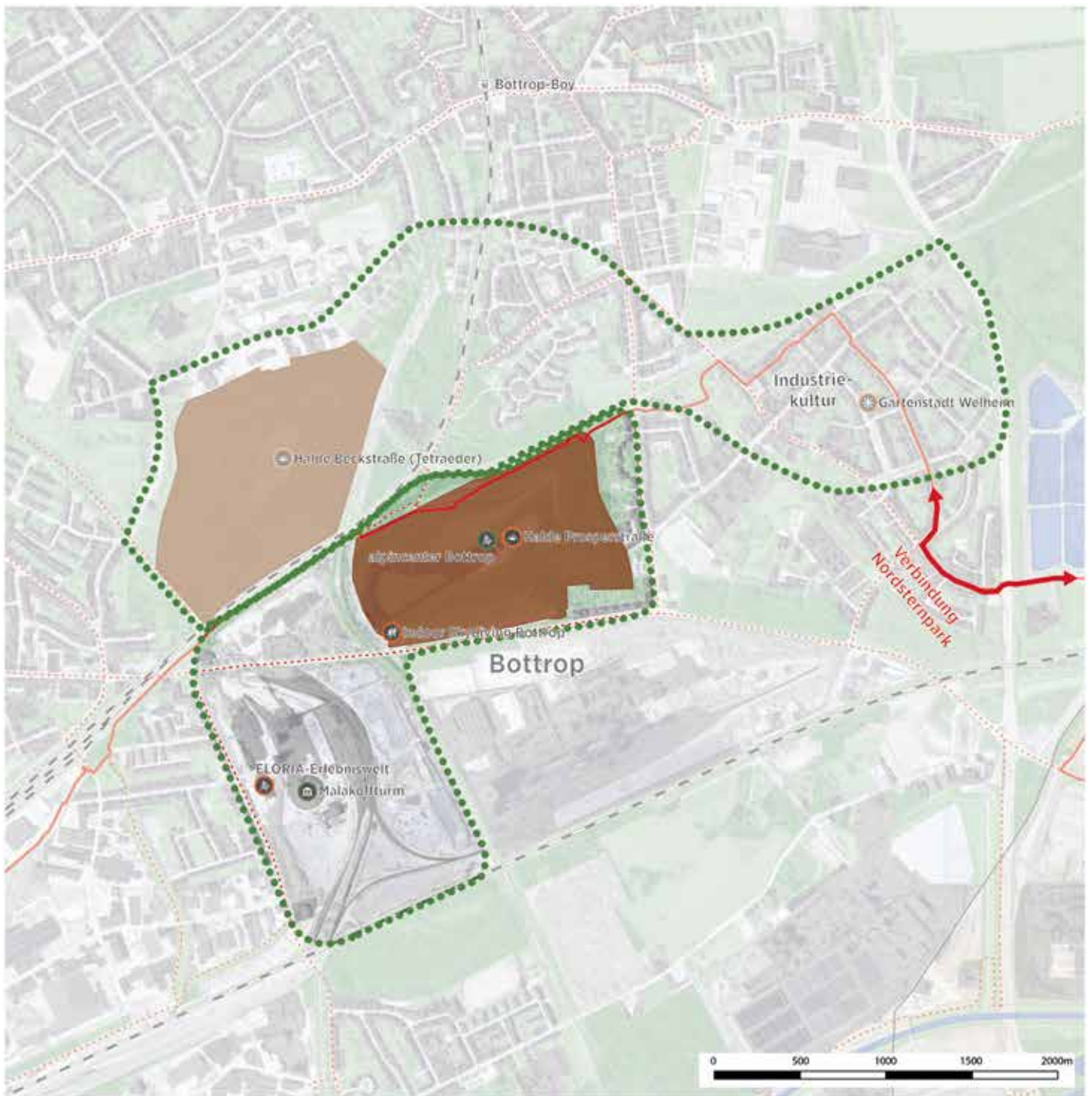
---

Der Hotspot befindet sich im östlichen Teil von Bottrop und grenzt direkt an die Halde Beckstraße/Tetraeder an. Auf der Halde Prosperstraße befindet sich das alpincenter, welches aus einer Skihalle, einem Indoor Skydiving Center, einer Sommerrodelbahn und einem Kletterpark besteht. Die Einrichtungen sind Teil der Funcity Bottrop. Die Skihalle ist mit 640 m Länge, 30 m Breite und einem Gefälle von bis zu 24 % die längste überdachte Skipiste der Welt. Sie ist ganzjährig geöffnet, es werden Ski- und Snowboardkurse angeboten und Wintersport-Equipment kann vor Ort ausgeliehen werden. In der ehemaligen Waschkäue der Zeche Prosper II befindet sich die ELORIA-Erlebnisfabrik mit einer interaktiven Erlebniswelt und diversen Freizeitattraktionen.

- Nächster Hotspot: Tetraeder ca. 1,0 km (Luftlinie)
- Nächster Bahnhof: Bf Bottrop-Boy ca. 1,4 km (Luftlinie)



Standortkarte



**Legende**

**Hotspottyp:**

- Touristisch
- Regionaltouristisch
- Landschaftliche Erholungsräume

**Besuchertentren:**

- Industriekultur - Schwerpunkt
- Natur - Schwerpunkt

**Besondere Zonen:**

- Alt-/Innenstadt
- Gastronomie
- IGA 2027- Zukunftsgarten

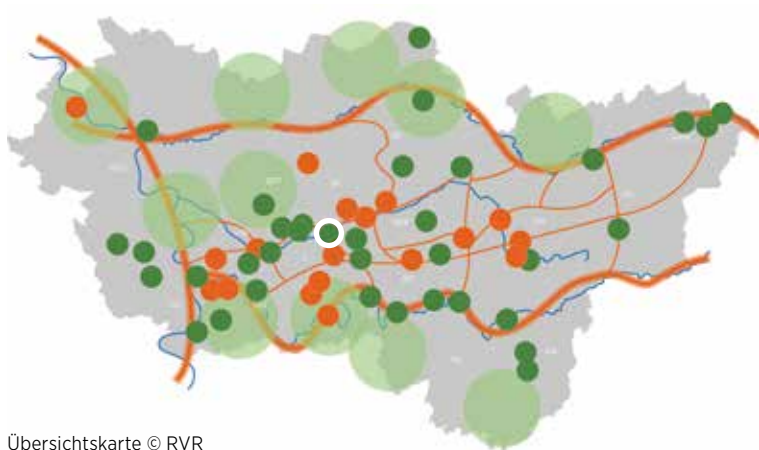
**Freizeit- & Tourismusinfrastrukturen:**

- RIK - Panoramen/Siedlungen/Ankerpunkte
- Halden
- Halden
- Haldenankauf - Freizeit, Erholung, Ökologie
- Haldenankauf - Touristisch
- Gärten & Parks/Revierparks
- Gärten & Parks/Revierparks
- Freizeit-/Erlebniseinrichtungen/Schifffahrt/Zoos
- Kultur
- Schlösser/Burgen/Herrenhäuser
- Sportstadien/Veranstaltungshallen
- Sport-/Aktiveinrichtungen/Bäder
- Shoppingcenter/Gastromieilen
- sonstige Einrichtungen
- LSG/NSG
- Wald & Landschaft
- Gewässer mit Freizeitnutzung
- Angeln
- Rudern, Paddeln, Tretboot, Kanu
- Baden
- Segeln
- Surfen, SuP
- Tauchen
- Wasserski
- Regionaltouristisch
- Touristisch

**Verkehrsanbindung:**

- Bahnhof/Haltepunkt
- Bahnstrecke
- Autobahnanschlussstelle
- Autobahn
- Museumsbahn - Bahnhof/Haltepunkt
- Museumsbahn - Bahnstrecke
- metropolrad Station
- radrevier.ruhr/Rheinradweg
- radrevier.ruhr - Knotenpunktnetz
- Schiffsanlegestellen

Nordsternpark/Schurenbachhalde | 15



Übersichtskarte © RVR



Foto: Nordsternpark © radrevier.ruhr (Ruhrgepixel)

**Lage** Gelsenkirchen, Essen

**Erreichbarkeit**

<b>radrevier.ruhr</b> überreg. Radwege	ICE/IC RE/RB S	<b>Tram/U</b> <b>Bus</b>	A 42 <b>AB-AS</b>	Amphitheater-Gelsenkirchen <b>Fahrgastschiff</b> Wasserwanderrastplatz <b>Hafen/Marina</b>

**Leitthemen**



- Naturerholung
- Kulturerlebnis

- Innenstadt-/Cityerlebnis
- Urbane Erholung

- Industriekultur/Halden
- Sport-/Aktiverlebnis

**FTK relevante Infrastrukturen**

- Rhein-Herne-Kanal
- Emscher
- Nordsternpark
- Schurenbachhalde
- Ziegenmichel
- Nordsternurm
- Bergbaustollen
- Amphitheater

**Themenfeld**

- Gewässer mit Freizeitnutzung
- Gewässer mit Freizeitnutzung
- Route Industriekultur
- Gärten & Parks
- Route Industriekultur
- Halden mit Freizeitnutzung
- Freizeit-/Erlebniseinrichtungen/Schiffahrt/Zoos
- Kultur
- Kultur
- Sportstadien/Veranstaltungshallen

**Weitere Infrastrukturen im Umfeld**

- Emscherpark
- Museum Schloss Horst

- Fürstenbergstadion
- Schalcker Sportpark

**FTK relevante Veranstaltungen/Events**

- Pumpwerk im Nordsternpark
- Nordsternpark
- Rock Hard Festival
- VIVAWEST-Marathon

**Themenfeld**

- Extraschicht
- Extraschicht
- Musikveranstaltungen/Konzerte
- Sportveranstaltungen

### Sonstige Events

---

Konzerte (Amphitheater)

### Kurzbeschreibung

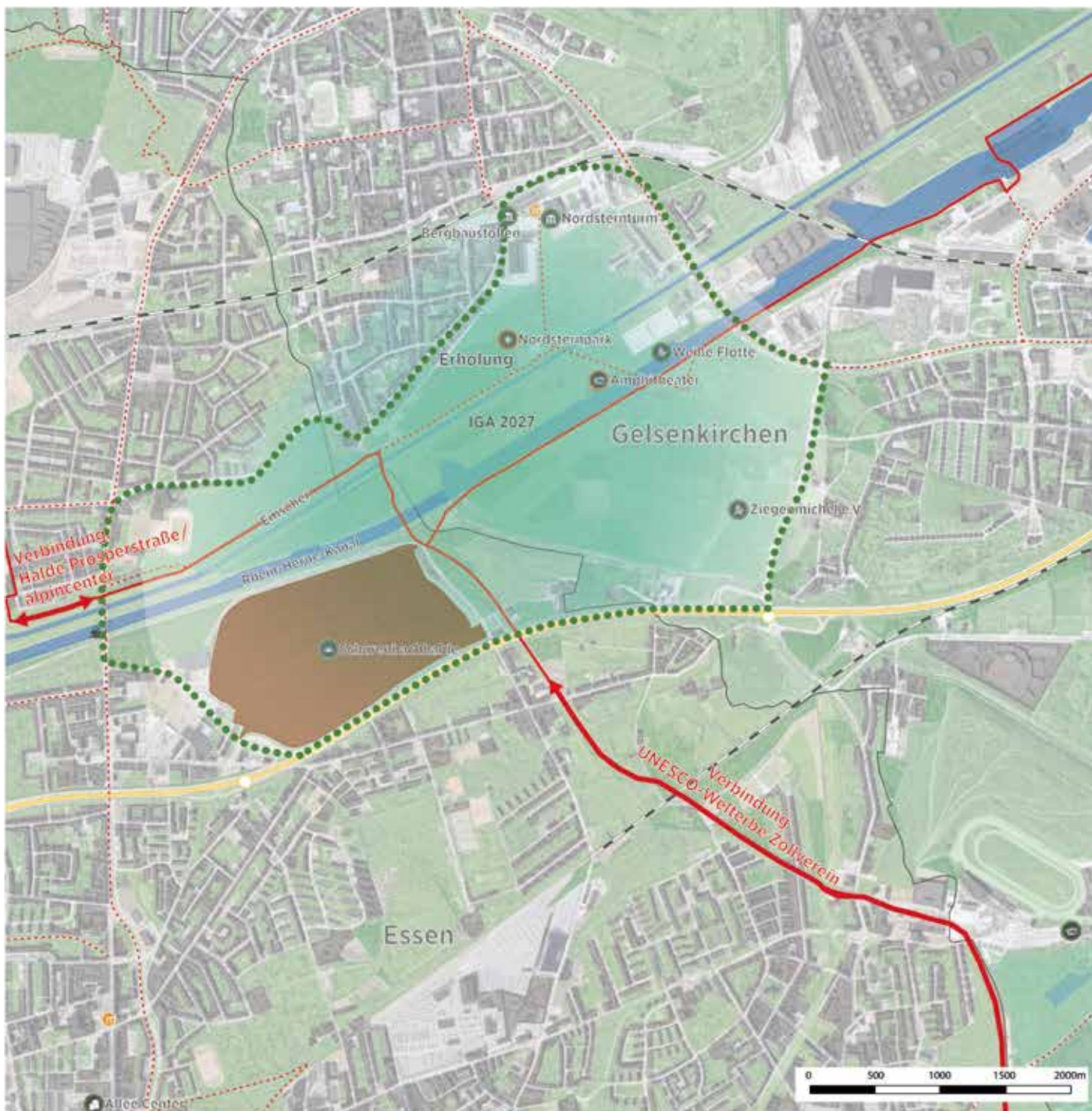
---

Der Nordsternpark ist im Rahmen der IBA Emscher Park auf dem Gelände der Zeche Nordstern in Gelsenkirchen erbaut worden (BuGa 1997, ERIH Standort). Der Nordsternpark, der die Gelsenkirchener Stadtteile Horst und Heßler verbindet, wird vom Rhein-Herne-Kanal und der Emscher geteilt. Hier befindet sich auch das Amphitheater Gelsenkirchen. Die beiden Parkteile sind durch eine Doppelbogenbrücke miteinander verbunden. Der Park bietet große Grünflächen direkt am Kanal und lädt zum Radfahren und Spaziergehen inkl. Klettermöglichkeiten ein. Auf dem Nordsternurm befindet sich eine große Aussichtsplattform mit Blick auf das Ruhrgebiet. Im und am Parkgelände liegt der Ziegenmichelhof (Integrationsstandort und Reitstall). Die Schurenbachhalde mit der Bramme ist per Fuß und Fahrrad vom Nordsternpark zu erreichen. Im Rahmen der IGA 2027 ist geplant, den Nordsternpark in den größten Teil des Zukunftsgartens, einem der Hauptstandorte der IGA 2027, einzubinden. Weitere Projekte wie der Wildwiesen- und Kanaluferpark Schurenbachhalde, Buntes Band Emscherdeiche und der Emscherpark sind weitere Bestandteile der IGA auf der Ebene „Unsere Gärten“.

- Nächster Hotspot: UNESCO-Welterbe Zollverein ca. 3 km (Luftlinie)
- Nächster Bahnhof: Hbf Gelsenkirchen ca. 5,1 km (Luftlinie)



Standortkarte



**Legende**

**Hotspottyp:**

- Touristisch
- Regionaltouristisch
- Landschaftliche Erholungsräume

**Besucherzentren:**

- Industriekultur - Schwerpunkt
- Natur - Schwerpunkt

**Besondere Zonen:**

- Alt-/Innenstadt
- Gastronomie
- IGA 2027- Zukunftsgarten

**Freizeit- & Tourismusinfrastrukturen:**

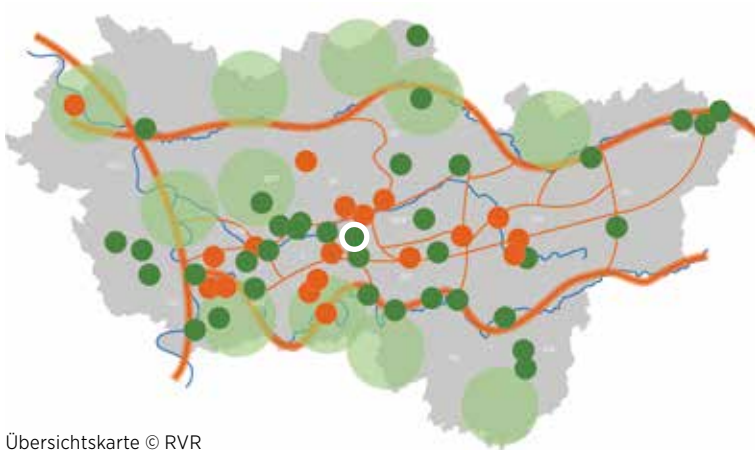
- RIK - Panoramen/Siedlungen/Ankerpunkte
- Halden
- Halden
- Haldenankauf - Freizeit, Erholung, Ökologie
- Haldenankauf - Touristisch
- Gärten & Parks/Revierparks
- Gärten & Parks/Revierparks
- Freizeit-/Erlebniseinrichtungen/Schifffahrt/Zoos
- Kultur
- Schlösser/Burgen/Herrenhäuser
- Sportstätten/Veranstaltungshallen
- Sport-/Aktiveinrichtungen/Bäder
- Shoppingcenter/Gastromilien
- sonstige Einrichtungen
- LSG/NSG
- Wald & Landschaft
- Gewässer mit Freizeitnutzung**
- Angeln
- Rudern, Paddeln, Tretboot, Kanu
- Baden
- Segeln
- Surfen, SuP
- Tauchen
- Wasserski
- Regionaltouristisch
- Touristisch

**Verkehrsanbindung:**

- Bahnhof/Haltepunkt
- Bahnstrecke
- Autobahnanschlussstelle
- Autobahn
- Museumsbahn - Bahnhof/Haltepunkt
- Museumsbahn - Bahnstrecke
- metropolrad Station
- radrevier.ruhr/Rheinradweg
- radrevier.ruhr - Knotenpunktnetz
- Schiffsanlegestellen



16 | Innenstadt Gelsenkirchen



Übersichtskarte © RVR



Foto: Musiktheater im Revier © RTG (Vinken)

Lage Gelsenkirchen

Erreichbarkeit

Knotenpunktnetz	Hbf Gelsenkirchen		A 42	
<b>radrevier.ruhr</b>	<b>ICE/IC</b>	<b>Tram/U</b>	<b>AB-AS</b>	Fahrgastschiff
überreg. Radwege	<b>RE/RB</b>	<b>Bus</b>		Wasserwanderrastplatz
	<b>S</b>			Hafen/Marina

Leitthemen

- Naturerholung
- Innenstadt-/Cityerlebnis
- Industriekultur/Halden
- Kulturerlebnis
- Urbane Erholung
- Sport-/Aktiverlebnis

FTK relevante Infrastrukturen

- Musiktheater im Revier
- Hans-Sachs-Haus
- Bahnhofcenter Gelsenkirchen

Themenfeld

- Kultur
- Sportstadien/Veranstaltungshallen
- Shoppingcenter/Gastromeile

Weitere Infrastrukturen im Umfeld

- Bergehalde Pluto-Wilhelm
- Stadt.bau.raum
- Stadtgarten Gelsenkirchen
- Kaue
- Revierpark Nienhausen
- Halde Zollverein
- GelsenTrabPark

FTK relevante Veranstaltungen/Events

- Drachenfest
- Goldstücke
- 1000 Lichter
- Bauernmarkt
- Blumenmarkt
- Gespana
- Weihnachtsmarkt

Themenfeld

- Kulturveranstaltungen/-festivals
- Kulturveranstaltungen/-festivals
- Stadtfeste/-märkte
- Stadtfeste/-märkte
- Stadtfeste/-märkte
- Stadtfeste/-märkte
- Stadtfeste/-märkte

## Sonstige Events

---

Tag des offenen Denkmals

Veranstaltungen im Musiktheater im Revier

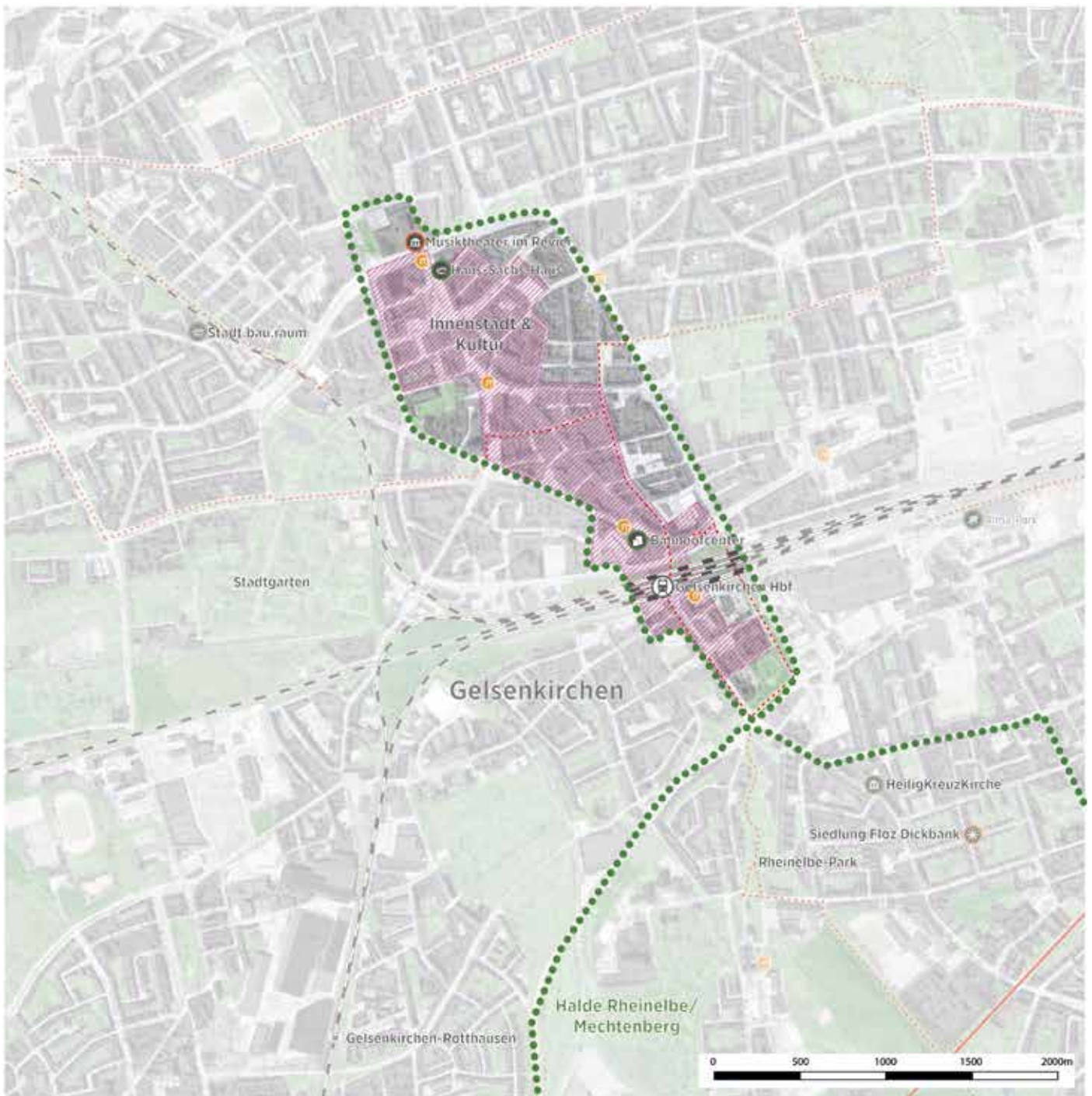
## Kurzbeschreibung

---

Der Hotspot befindet sich im südlichen Teil der Stadt Gelsenkirchen. Die Innenstadt beginnt am Hauptbahnhof/Bahnhofscenter Gelsenkirchen und endet am Heinrich-König-Platz (Hans-Sachs-Haus). Sie bietet neben zahlreichen Einkaufsmöglichkeiten auch regelmäßige Veranstaltungen, wie z. B. den Feierabendmarkt, Bauernmarkt, 1000 Lichter u. v. m. Der Hotspot ist vorrangig durch das Musiktheater im Revier (MiR) am Kennedyplatz geprägt. Der aus dem Großen und Kleinen Haus bestehende Komplex steht unter Denkmalschutz und gilt als einer der bedeutendsten Theaterbauten der Nachkriegszeit. Der besondere Charakter des lichtdurchfluteten, gläsernen Gebäudes entsteht durch die Integration von Architektur und bildender Kunst. Das Hans-Sachs-Haus ist das Rathaus der Stadt Gelsenkirchen und wurde 1927 im Bauhausstil errichtet. Zwischen 2001 und 2013 ist es nach umfangreicher Planung saniert worden, bei der die denkmalgeschützte Fassade erhalten blieb. Neben dem Verwaltungsbetrieb befinden sich im Erdgeschoss ein Lichthof, ein Veranstaltungsraum sowie ein Café.

- Nächster Hotspot: Halde Rheinelbe/Mechtenberg ca. 1,7 km (Luftlinie)
- Nächster Bahnhof: Gelsenkirchen Hbf im Hotspot

Standortkarte



**Legende**

**Hotspottyp:**

- Touristisch
- Regionaltouristisch
- Landschaftliche Erholungsräume

**Besucherzentren:**

- Industriekultur - Schwerpunkt
- Natur - Schwerpunkt

**Besondere Zonen:**

- Alt-/Innenstadt
- Gastromeile
- IGA 2027- Zukunftsgarten

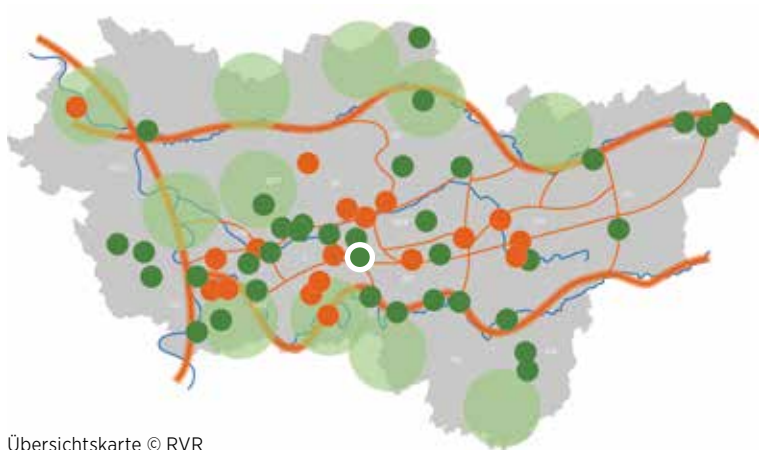
**Freizeit- & Tourismusinfrastrukturen:**

- RIK - Panoramen/Siedlungen/Ankerpunkte
  - Halden
  - Halden
  - Haldenankauf - Freizeit, Erholung, Ökologie
  - Haldenankauf - Touristisch
  - Gärten & Parks/Revierparks
  - Gärten & Parks/Revierparks
  - Freizeit-/Erlebniseinrichtungen/Schiffahrt/Zoos
  - Kultur
  - Schlösser/Burgen/Herrenhäuser
  - Sportstätten/Veranstaltungshallen
  - Sport-/Aktiveinrichtungen/Bäder
  - Shoppingcenter/Gastromeilen
  - sonstige Einrichtungen
  - LSG/NSG
  - Wald & Landschaft
- Gewässer mit Freizeitnutzung
- Angeln
  - Rudern, Paddeln, Tretboot, Kanu
  - Baden
  - Segeln
  - Surfen, SuP
  - Tauchen
  - Wasserski
- Regionaltouristisch
  - Touristisch

**Verkehrsanbindung:**

- Bahnhof/Haltepunkt
- Bahnstrecke
- Autobahnanschlussstelle
- Autobahn
- Museumsbahn - Bahnhof/Haltepunkt
- Museumsbahn - Bahnstrecke
- metropolrad Station
- radrevier.ruhr/Rheinradweg
- radrevier.ruhr - Knotenpunktnetz
- Schiffsanlegestellen

## Halde Rheinelbe/Mechtenberg | 17








Übersichtskarte © RVR



Foto: Himmelstreppe © RVR

**Lage** Bochum, Essen, Gelsenkirchen

### Erreichbarkeit

				
<b>radrevier.ruhr</b> überreg. Radwege	Hbf Gelsenkirchen <b>ICE/IC</b> <b>RE/RB</b> <b>S</b>	Tram/U <b>Bus</b>	A 40 <b>AB-AS</b>	Fahrgastschiff Wasserwanderrastplatz Hafen/Marina

### Leitthemen



- Naturerholung
- Kulturerlebnis

- Innenstadt-/Cityerlebnis
- Urbane Erholung

- Industriekultur/Halden
- Sport-/Aktiverlebnis

### FTK relevante Infrastrukturen

- Halde Rheinelbe (Himmelstreppe)
- Flöz Dickebank
- Landschaftspark Mechtenberg
- HeiligKreuzKirche

### Themenfeld

- Route Industriekultur, Halden mit Freizeitnutzung
- Route Industriekultur
- Gärten & Parks
- Kultur

### Weitere Infrastrukturen im Umfeld

- Rheinelbe-Park
- Skulpturenwald und Forststation Rheinelbe
- Künstlersiedlung Halfmannshof
- Wissenschaftspark Gelsenkirchen GmbH
- Zeche Bonifacius
- Kletterzentrum Neoliet

- Revierpark Nienhausen
- GelsenTrabPark
- Alma Park
- Kreativquartier Bochumerstraße
- NSG Mechtenberg
- Lohrheidestadion

### FTK relevante Veranstaltungen/Events

- Wissenschaftspark
- Szeniale
- Places

### Themenfeld

- Extraschicht
- Kulturveranstaltung
- Sonstige Veranstaltungen



## Sonstige Events

---

Wissensnacht Ruhr (Wissenschaftspark)

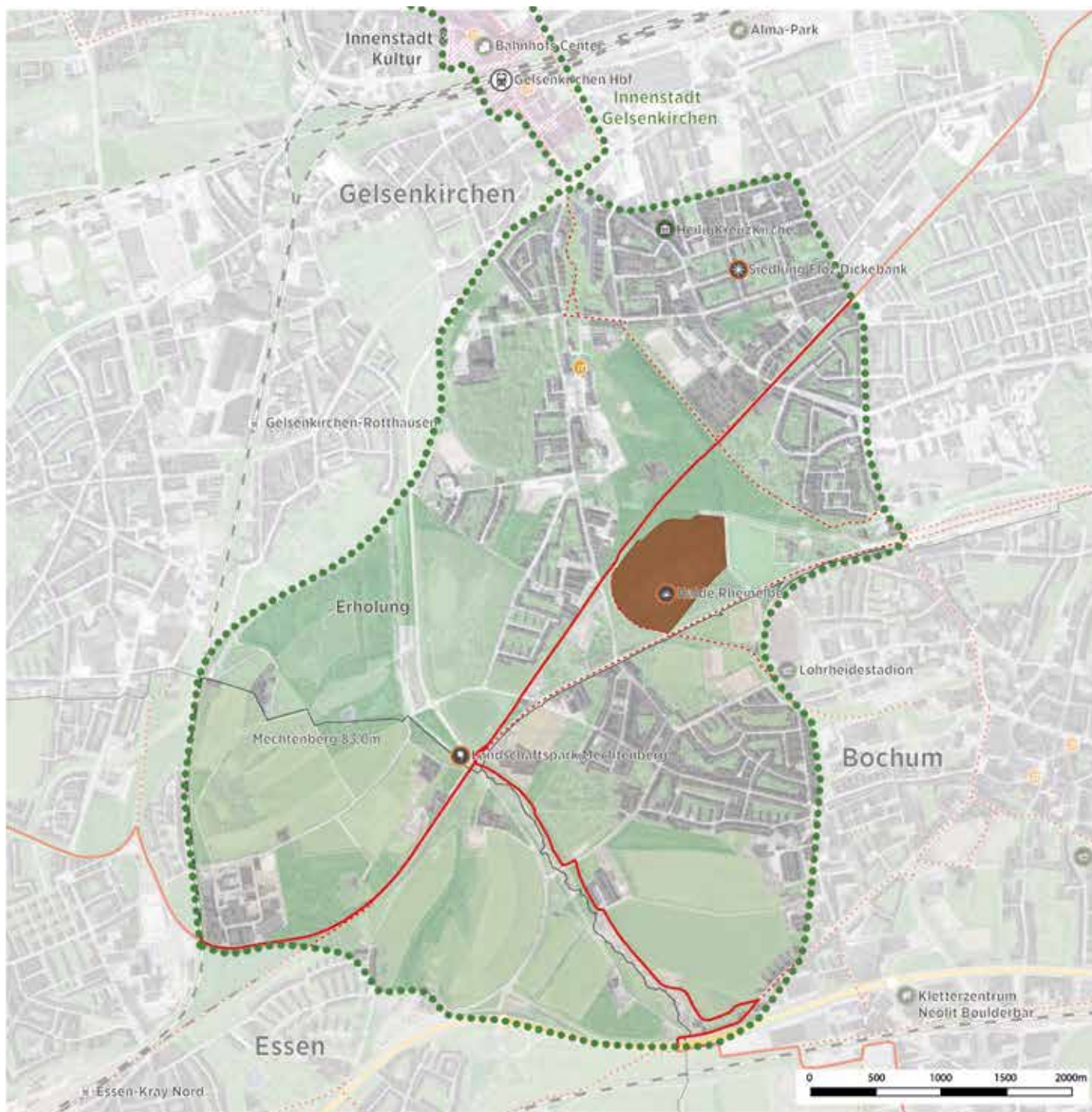
### Kurzbeschreibung

---

Der Landschaftspark Mechtenberg und die Halde Rheinelbe liegen im Städtedreieck Essen, Gelsenkirchen und Bochum, sie sind getrennt durch die B 227. Der Landschaftspark Mechtenberg ist geprägt von Feldern, Obstwiesen und einem Naturschutzgebiet. Auf dem Mechtenberg, einer natürlichen Erhebung, steht die Bismarcksäule Essen mit der Funktion einer Feuersäule. Durch den Park führen zahlreiche Alleen und Radwege. Der Landschaftspark ist durch die Mechtenbergbrücke mit der Halde Rheinelbe verbunden. Die Halde Rheinelbe mit der Himmelstreppe bildet zusammen mit dem Mechtenbergpark das Landschaftsbauwerk „Zwei Berge - Eine Kulturlandschaft“, ein Projekt der Kulturhauptstadt RUHR.2010. Im Stadtteil Ückendorf in ca. 1 km Entfernung liegt die Siedlung Flöz Dickebank, die Bestandteil der Route Industriekultur ist.

- Nächster Hotspot: Innenstadt Gelsenkirchen ca. 3 km (Luftlinie)
- Nächster Bahnhof: Hbf Gelsenkirchen ca. 2,3 km (Luftlinie)

Standortkarte



Legende

Hotspottyp:

- Touristisch
- Regionaltouristisch
- Landschaftliche Erholungsräume

Besucherzentren:

- Industriekultur - Schwerpunkt
- Natur - Schwerpunkt

Besondere Zonen:

- Alt-/Innenstadt
- Gastronomie
- IGA 2027- Zukunftsgarten

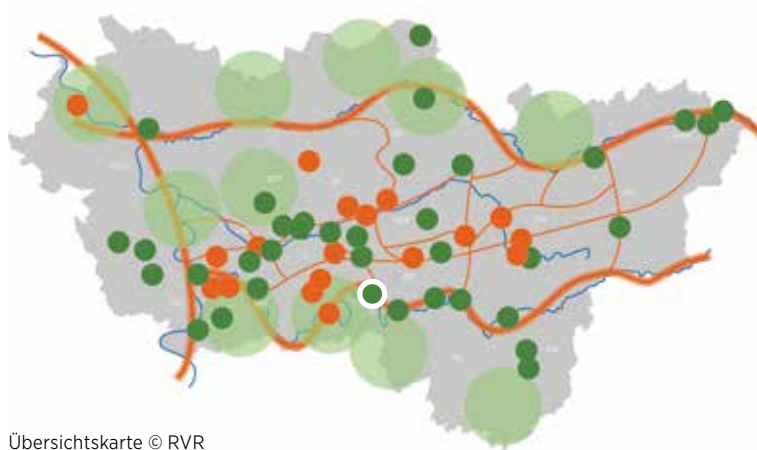
Freizeit- & Tourismusinfrastrukturen:

- RIK - Panoramen/Siedlungen/Ankerpunkte
- Halden
- Halden
- Haldenankauf - Freizeit, Erholung, Ökologie
- Haldenankauf - Touristisch
- Gärten & Parks/Revierparks
- Gärten & Parks/Revierparks
- Freizeit-/Erlebniseinrichtungen/Schiffahrt/Zoos
- Kultur
- Schlösser/Burgen/Herrenhäuser
- Sportstadien/Veranstaltungshallen
- Sport-/Aktiveinrichtungen/Bäder
- Shoppingcenter/Gastromilien
- sonstige Einrichtungen
- LSG/NSG
- Wald & Landschaft
- Gewässer mit Freizeitnutzung
- Angeln
- Rudern, Paddeln, Tretboot, Kanu
- Baden
- Segeln
- Surfen, SuP
- Tauchen
- Wasserski
- Regionaltouristisch
- Touristisch

Verkehrsanbindung:

- Bahnhof/Haltepunkt
- Bahnstrecke
- Autobahnanschlussstelle
- Autobahn
- Museumsbahn - Bahnhof/Haltepunkt
- Museumsbahn - Bahnstrecke
- metropolrad Station
- radvier.ruhr/Rheinradweg
- radvier.ruhr - Knotenpunktnetz
- Schiffsanlegestellen

18 | Eisenbahnmuseum Bochum



Übersichtskarte © RVR



Foto: Eisenbahnmuseum Bochum © Hans-Henning Pietsch (Wikipedia)

Lage Bochum

Erreichbarkeit

Knotenpunktnetz <b>radrevier.ruhr</b> überreg. Radwege	Bf BO-Dahlhausen ICE/IC RE/RB <b>S</b>	Tram/U <b>Bus</b>	A 40 <b>AB-AS</b>	Fahrgastschiff Wasserwanderrastplatz Hafen/Marina

Leitthemen

- Naturerholung
- Kulturerlebnis
- Innenstadt-/Cityerlebnis
- Urbane Erholung
- Industriekultur/Halden
- Sport-/Aktiverlebnis

FTK relevante Infrastrukturen

- Eisenbahnmuseum Bochum

Themenfeld

Route Industriekultur, Kultur

Weitere Infrastrukturen im Umfeld

Museumsbahn Dahlhausen (Bahnhof)  
Ruhr, Ruhrtal  
Badestelle Bochum Dahlhausen

Zeche Wohlverwahrt  
Haus Horst/Burg Horst

FTK relevante Veranstaltungen/Events

- Eisenbahnmuseum Bochum

Themenfeld

Extraschicht

Sonstige Events

Nikolausfahrten mit der Dampflokomotive  
(jährlich)

## Kurzbeschreibung

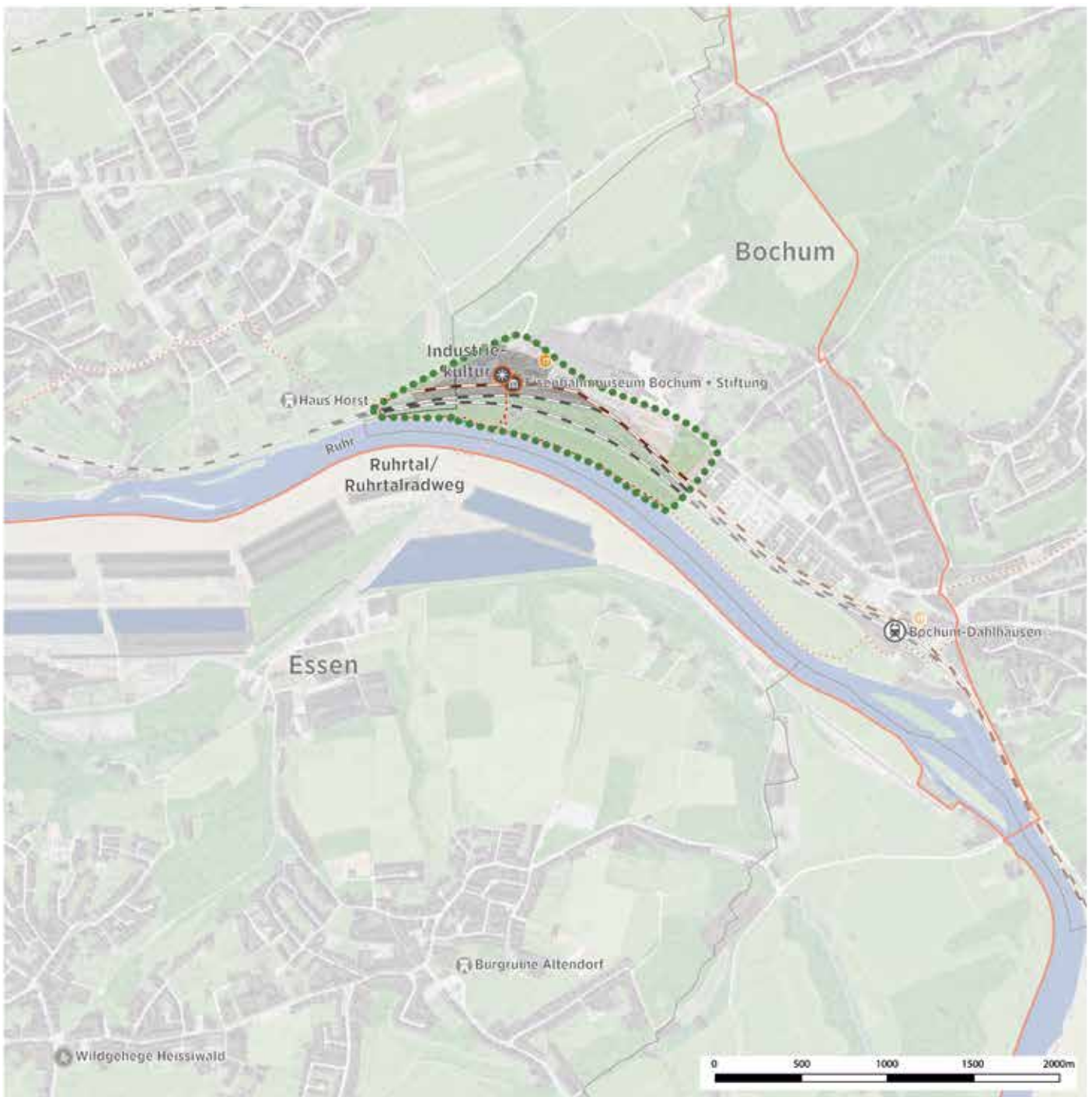
---

Das Eisenbahnmuseum Bochum befindet in direkter Nähe zur Ruhr in Bochum-Dahlhausen. Das Museum ist auf dem ehemaligen Bahnbetriebswerk in Bochum-Dahlhausen angesiedelt und wird von der Stiftung Eisenbahnmuseum Bochum betrieben. Mit einem Areal von etwa 46.000 m<sup>2</sup> ist es das derzeit größte private Eisenbahnmuseum Deutschlands. Das Herzstück des Museums bildet der 14-ständige Lokomotivschuppen mit 20-Meter-Drehscheibe, Wasserturm, Werkstätten und Lokomotivbehandlungsanlagen wie Bekohlungsanlage, Wasserkran und Sandturm. Zusätzlich befinden sich zwei weitere Ausstellungshallen mit Gleisen auf dem Gelände. Auch eine betriebsfähige 600-mm-Feldbahn ist vorhanden. Der Standort liegt in direkter Nähe zum Ruhrtalradweg.

- Nächster Hotspot: Henrichshütte Hattingen ca. 4 km (Luftlinie)
- Nächster Bahnhof: Bf BO-Dahlhausen ca. 1,1 km (Luftlinie)



Standortkarte



Legende

Hotspottyp:

- Touristisch
- Regionaltouristisch
- Landschaftliche Erholungsräume

Besucherzentren:

- Industriekultur - Schwerpunkt
- Natur - Schwerpunkt

Besondere Zonen:

- Alt-/Innenstadt
- Gastronomie
- IGA 2027- Zukunftsgarten

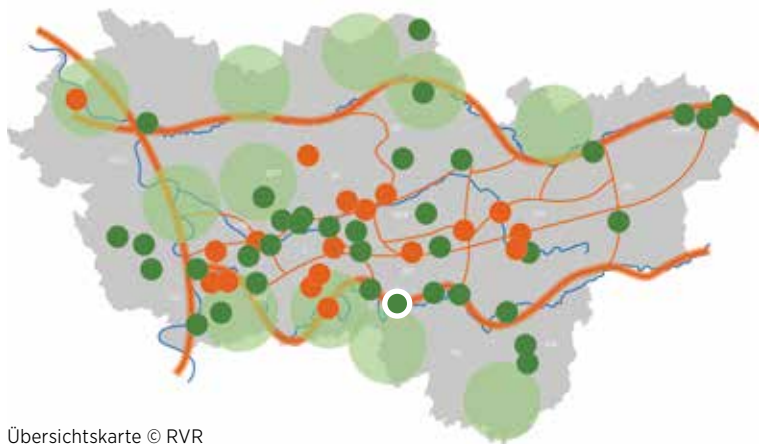
Freizeit- & Tourismusinfrastrukturen:

- RIK - Panoramen/Siedlungen/Ankerpunkte
  - Halden
  - Halden
  - Haldenankauf - Freizeit, Erholung, Ökologie
  - Haldenankauf - Touristisch
  - Gärten & Parks/Revierparks
  - Gärten & Parks/Revierparks
  - Freizeit-/Erlebniseinrichtungen/Schiffahrt/Zoos
  - Kultur
  - Schlösser/Burgen/Herrenhäuser
  - Sportstadion/Veranstaltungshallen
  - Sport-/Aktiveinrichtungen/Bäder
  - Shoppingcenter/Gastromieilen
  - sonstige Einrichtungen
  - LSG/NSG
  - Wald & Landschaft
- Gewässer mit Freizeitnutzung
- Angeln
  - Rudern, Paddeln, Tretboot, Kanu
  - Baden
  - Segeln
  - Surfen, SuP
  - Tauchen
  - Wasserski
  - Regionaltouristisch
  - Touristisch

Verkehrsanhbindung:

- Bahnhof/Haltepunkt
- Bahnstrecke
- Autobahnanschlussstelle
- Autobahn
- Museumsbahn - Bahnhof/Haltepunkt
- Museumsbahn - Bahnstrecke
- metropolrad Station
- radrevier.ruhr/Rheinradweg
- radrevier.ruhr - Knotenpunktnetz
- Schiffsanlegestellen

## Henrichshütte/Altstadt Hattingen | 19








Übersichtskarte © RVR



Foto: Henrichshütte Hattingen © RTG

**Lage** Hattingen (Ennepe-Ruhr-Kreis)

### Erreichbarkeit

				
<b>radrevier.ruhr</b> überreg. Radwege	Bf Hattingen (Ruhr) Mitte	Tram/U <b>Bus</b>	A 43 <b>AB-AS</b>	Fahrgastschiff Wasserwanderrastplatz Hafen/Marina
	ICE/IC RE/RB <b>S</b>			

### Leitthemen



● Naturerholung  
● Kulturerlebnis

● Innenstadt-/Cityerlebnis  
● Urbane Erholung

● Industriekultur/Halden  
● Sport-/Aktiverlebnis

### FTK relevante Infrastrukturen

- LWL-Industriemuseum Henrichshütte
- FEUER.WEHRK - Feuerwehrmuseum
- Museum Bügeleisenhaus
- Reschop Carré

### Themenfeld

Route Industriekultur, Kultur  
Kultur  
Kultur  
Shoppingcenter/Gastromeile

### Weitere Infrastrukturen im Umfeld

Altstadt Hattingen  
Ruhr  
Ruhrtalbahn  
Burg Isenberg

MS Kartcenter  
Wupperballon e. V.  
Weitmarer Holz

### FTK relevante Veranstaltungen/Events

- LWL-Industriemuseum Henrichshütte

### Themenfeld

Extraschicht

### Kurzbeschreibung

---

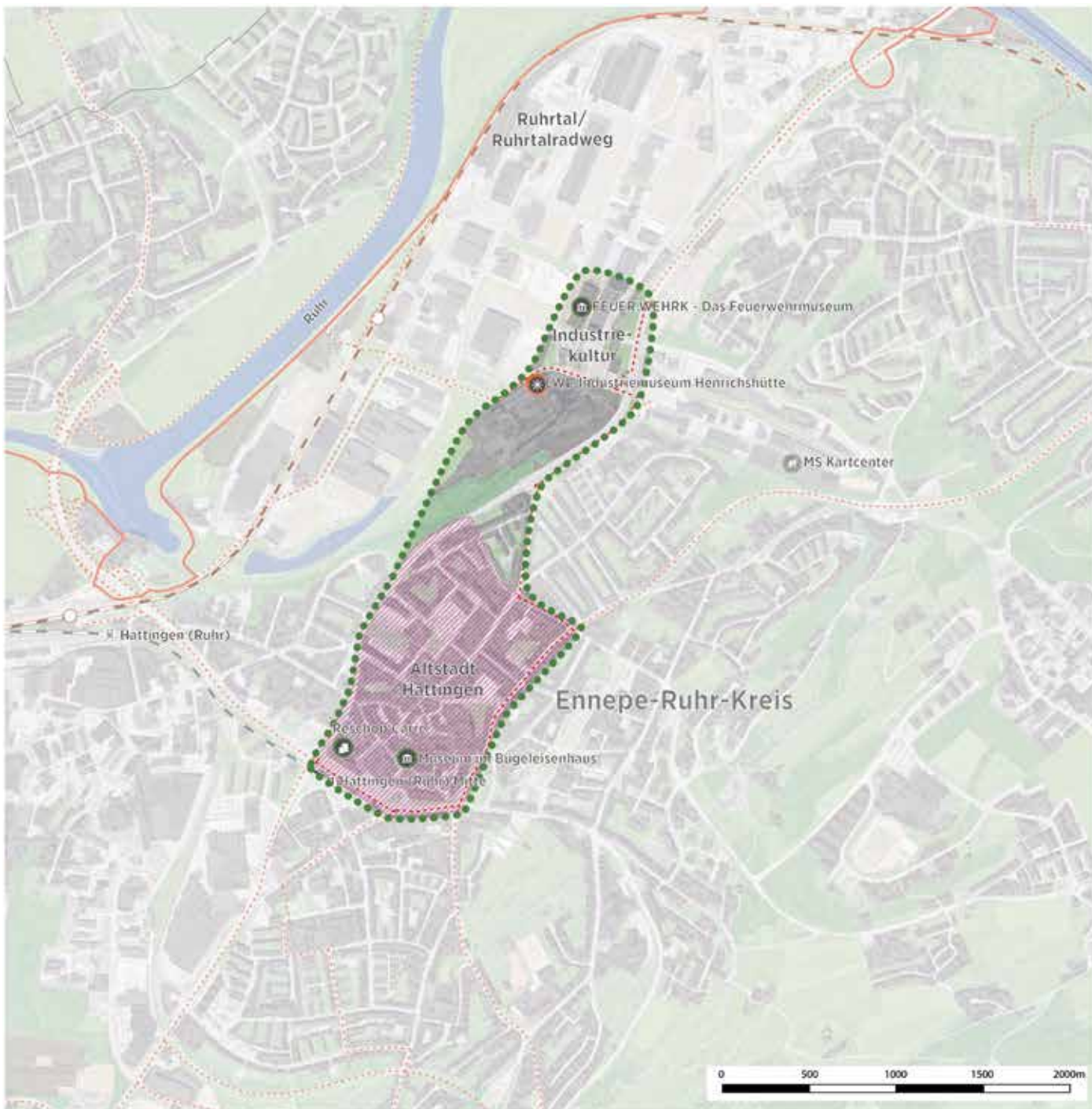
Die Henrichshütte Hattingen liegt nordöstlich der Hattinger Altstadt. Gegründet wurde die Henrichshütte im Jahr 1854. Sie war eines der traditionsreichsten Hüttenwerke des Ruhrgebiets und bekannt für ihre Eisen und Edeltahlerzeugung. Heute ist das 70.000 m<sup>2</sup> große Gelände der Henrichshütte neben einigen neuen Gewerbeansiedlungen und neuen Parkflächen einer der acht Standorte des LWL-Industriemuseums und Teil der Route Industriekultur. Der Standort wird zudem für verschiedene Veranstaltungen genutzt. Im Rahmen des Kulturhauptstadtjahres RUHR.2010 wurde der erhaltene Hochofenkomplex der Henrichshütte in unterschiedlichen Farben angestrahlt.

Die Altstadt von Hattingen ist bekannt durch ihre vielen, häufig denkmalgeschützten Fachwerkhäuser und ihr idyllisches Flair vor allem rings um die St.-Georgs-Kirche. Zudem bekannt ist das historische Bügeleisenhaus. Restaurants und Geschäfte laden in der Altstadt zum Verweilen ein.

- Nächstgelegener Hotspot: Kemnader See ca. 3 km (Luftlinie)
- Nächster Bahnhof: Bf Hattingen (Ruhr) Mitte



Standortkarte



**Legende**

**Hotspottyp:**

- Touristisch
- Regionaltouristisch
- Landschaftliche Erholungsräume

**Besuchertentren:**

- Industriekultur - Schwerpunkt
- Natur - Schwerpunkt

**Besondere Zonen:**

- Alt-/Innenstadt
- Gastronomie
- IGA 2027- Zukunftsgarten

**Freizeit- & Tourismusinfrastrukturen:**

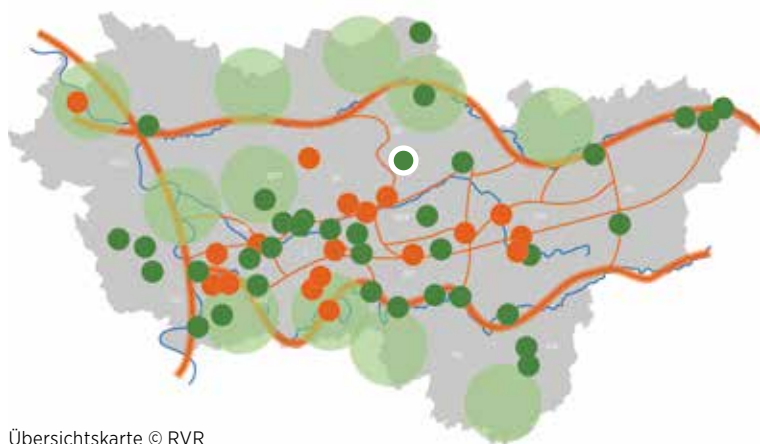
- RIK - Panoramen/Siedlungen/Ankerpunkte
  - Halden
  - Halden
  - Haldenankauf - Freizeit, Erholung, Ökologie
  - Haldenankauf - Touristisch
  - Gärten & Parks/Revierparks
  - Gärten & Parks/Revierparks
  - Freizeit-/Erlebniseinrichtungen/Schifffahrt/Zoos
  - Kultur
  - Schlösser/Burgen/Herrenhäuser
  - Sportstadien/Veranstaltungshallen
  - Sport-/Aktiveinrichtungen/Bäder
  - Shoppingcenter/Gastromilien
  - sonstige Einrichtungen
  - LSG/NSG
  - Wald & Landschaft
- Gewässer mit Freizeitnutzung
- Angeln
  - Rudern, Paddeln, Tretboot, Kanu
  - Baden
  - Segeln
  - Surfen, SuP
  - Tauchen
  - Wasserski
- Regionaltouristisch
  - Touristisch

**Verkehrsanhbindung:**

- Bahnhof/Haltepunkt
- Bahnstrecke
- Autobahnanschlussstelle
- Autobahn
- Museumsbahn - Bahnhof/Haltepunkt
- Museumsbahn - Bahnstrecke
- metropolrad Station
- radrevier.ruhr/Rheinradweg
- radrevier.ruhr - Knotenpunktnetz
- Schiffsanlegestellen



20 | Innenstadt Recklinghausen



Übersichtskarte © RVR



Foto: Altstadt Recklinghausen © Wikipedia (Von Nordenfan)

Lage Recklinghausen

Erreichbarkeit

Knotenpunktnetz	Recklinghausen Hbf		A 2/A 43	
<b>radrevier.ruhr</b>	<b>ICE/IC</b>	Tram/U	<b>AB-AS</b>	Fahrgastschiff
überreg. Radwege	<b>RE/RB</b>	<b>Bus</b>		Wasserwanderrastplatz
	<b>S</b>			Hafen/Marina

Leitthemen

- Naturerholung
- Innenstadt-/Cityerlebnis
- Industriekultur/Halden
- Kulturerlebnis
- Urbane Erholung
- Sport-/Aktiverlebnis

FTK relevante Infrastrukturen

- Tierpark im Stadtgarten
- Volkssternwarte & Planetarium
- Stadtgarten
- Kunsthalle Recklinghausen
- Ruhrfestspielhaus
- Ikonen Museum
- Institut für Stadtgeschichte
- Museum Jerke
- Palais Vest
- Privatbrauerei Boente
- RETRO STATION im Institut für Stadtgeschichte

Themenfeld

- Freizeit-/Erlebniseinrichtungen/Schifffahrt/Zoos
- Freizeit-/Erlebniseinrichtungen/Schifffahrt/Zoos
- Gärten & Parks
- Kultur
- Kultur
- Kultur
- Kultur
- Kultur
- Kultur
- Shoppingcenter/Gastromeilen

Weitere Infrastrukturen im Umfeld

- |                          |              |
|--------------------------|--------------|
| Die Haard                | Stimbergpark |
| Halde General Blumenthal | Maritimo     |
| NSG Die Burg             | Halde Ewald  |

## FTK relevante Veranstaltungen/Events

- IG BCE Geschäftsstelle
- Ratskeller
- Sparkasse Vest
- Drübbelken
- Ruhrfestspielhaus
- Stadtgarten Recklinghausen
- Museum Jerke
- Neue Philharmonie Westfalen
- Verleihung des HURZ
- Internationales Marktplatzspringen
- Gourmet Fest „Zu Gast in RE“
- Oktoberfest
- Recklinghausen leuchtet
- Weihnachtsmarkt

## Themenfeld

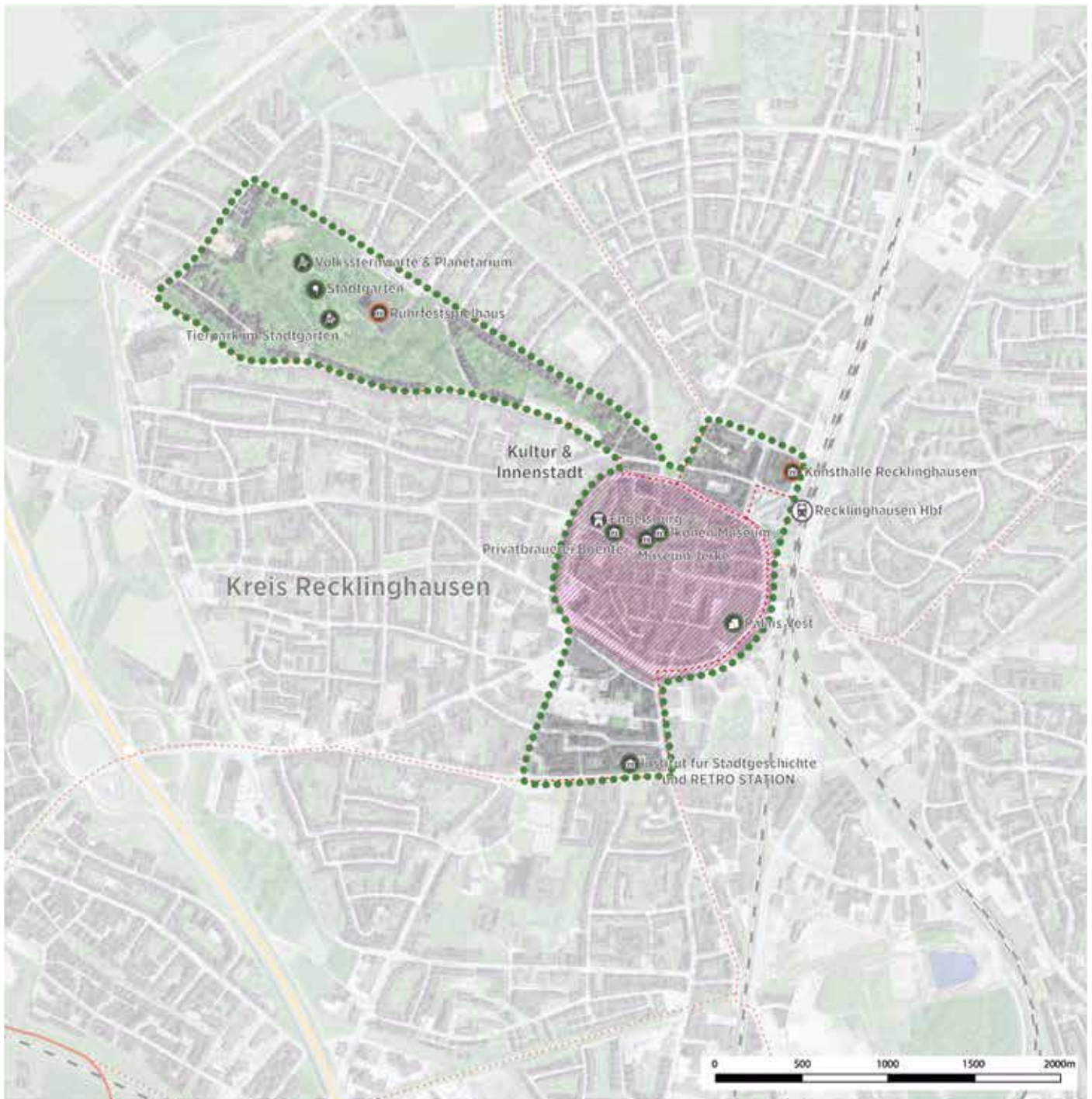
- Ruhrfestspiele
- Ruhrfestspiele
- Ruhrfestspiele
- Ruhrfestspiele
- Ruhrfestspiele
- Ruhrfestspiele
- Ruhrfestspiele
- Musikveranstaltungen/Konzerte
- Kulturveranstaltungen
- Sportveranstaltungen
- Stadtfeste/Märkte
- Stadtfeste/Märkte
- Stadtfeste/Märkte
- Stadtfeste/Märkte

## Kurzbeschreibung

Die Kreisstadt Recklinghausen liegt im Norden der Metropole Ruhr und bildet den Übergang zum Münsterland. Sie ist ein regionales Zentrum für Handel, Dienstleistung, Kultur und Bildung in der Emscher-Lippe-Region. Die Altstadt Recklinghausens ist durch die Propsteikirche St. Peter, die Gastkirche, die Reste der Stadtmauer, die zahlreichen Ackerbürger-, Fachwerk- und Bürgerhäuser, das Rathaus sowie den Altstadtmarkt geprägt. Als eines der ältesten, größten und renommiertesten Theaterfestivals Europas sind die jährlich im Mai und Juni stattfindenden Ruhrfestspiele das bedeutendste kulturelle Event in Recklinghausen. Das seit über 70 Jahren etablierte Festival bildet einen Zusammenschluss von Eigeninszenierungen, Gastspielen und europäischen Koproduktionen, internationalem Schauspiel- und Tanztheater, von Produktionen der Off-Theaterszene sowie des Neuen Zirkus. Die Spielstätten sind die Altstadt, verschiedene Orte in den Stadtvierteln und das große Ruhrfestspielhaus. Im Ruhrfestspielhaus finden zudem zahlreiche andere kulturelle Veranstaltungen, wie Konzerte der Neuen Philharmonie, und Kongresse statt. Der Hotspot ist Ausgangspunkt für Ausflüge in die Haard, die Teil des Naturparks Hohe Mark ist.

- Nächster Hotspot: Landschaftspark Hoheward ca. 5 km (Luftlinie).
- Nächster Bahnhof: Recklinghausen im Hotspot

Standortkarte



**Legende**

**Hotspottyp:**

- Touristisch
- Regionaltouristisch
- Landschaftliche Erholungsräume

**Besucherzentren:**

- Industriekultur - Schwerpunkt
- Natur - Schwerpunkt

**Besondere Zonen:**

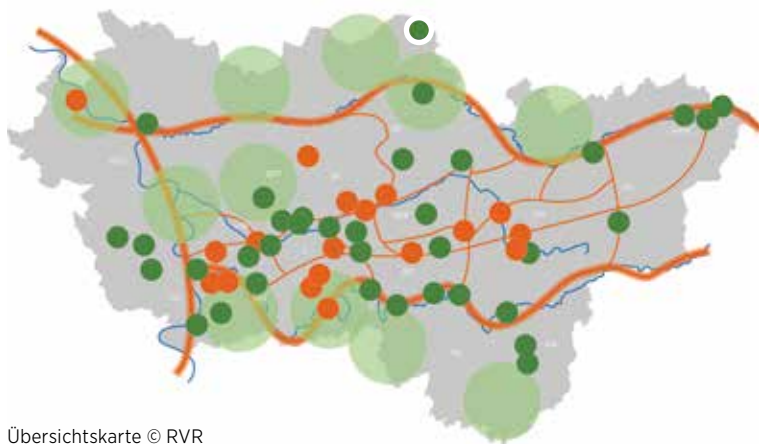
- Alt-/Innenstadt
- Gastromeile
- IGA 2027- Zukunftsgarten

**Freizeit- & Tourismusinfrastrukturen:**

- RIK - Panoramen/Siedlungen/Ankerpunkte
- Halden
- Halden
- Haldenankauf - Freizeit, Erholung, Ökologie
- Haldenankauf - Touristisch
- Gärten & Parks/Revierparks
- Gärten & Parks/Revierparks
- Freizeit-/Erlebniseinrichtungen/Schiffahrt/Zoos
- Kultur
- Schlösser/Burgen/Herrenhäuser
- Sportstadien/Veranstaltungshallen
- Sport-/Aktiveinrichtungen/Bäder
- Shoppingcenter/Gastromellen
- sonstige Einrichtungen
- LSG/NSG
- Wald & Landschaft
- Gewässer mit Freizeitnutzung
- Angeln
- Rudern, Paddeln, Tretboot, Kanu
- Baden
- Segeln
- Surfen, SuP
- Tauchen
- Wasserski
- Regionaltouristisch
- Touristisch

**Verkehrsanbindung:**

- Bahnhof/Haltepunkt
- Bahnstrecke
- Autobahnanschlussstelle
- Autobahn
- Museumsbahn - Bahnhof/Haltepunkt
- Museumsbahn - Bahnstrecke
- metropolrad Station
- radvier.ruhr/Rheinradweg
- radvier.ruhr - Knotenpunktnetz
- Schiffsanlegestellen








Übersichtskarte © RVR



Foto: Silbersee II © RVR

**Lage** Haltern am See (Kreis Recklinghausen)

### Erreichbarkeit

				
Knotenpunktnetz	Bf Sythen		A 43	
radrevier.ruhr überreg. Radwege	ICE/IC <b>RE/RB</b> S	Tram/U <b>Bus</b>	<b>AB-AS</b>	Fahrgastschiff Wasserwanderrastplatz Hafen/Marina

### Leitthemen



● Naturerholung  
● Kulturerlebnis

● Innenstadt-/Cityerlebnis  
● Urbane Erholung

● Industriekultur/Halden  
● Sport-/Aktiverlebnis

### FTK relevante Infrastrukturen

- Silbersee II

### Themenfeld

Gewässer mit Freizeitnutzung

### Weitere Infrastrukturen im Umfeld

Camping „Freizeitpark Dülmener See“  
Freizeitpark Ketteler Hof  
Schloss Sythen

Naturwildpark Granat  
Tierpark Prickingshof

### Sonstige Events

Events in der direkt angebundenen Gastronomie Strandgut (ganzjährig)

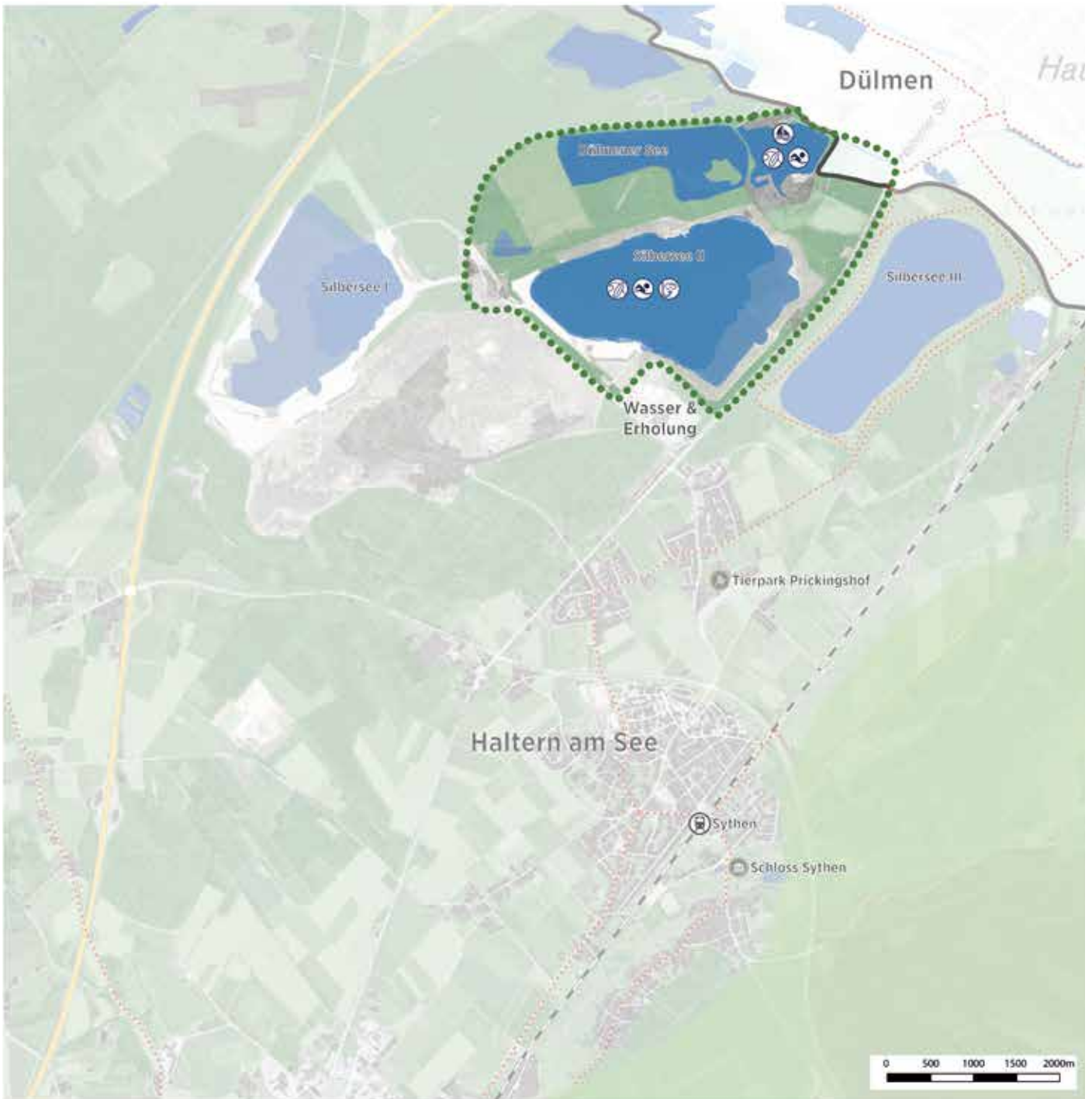
### Kurzbeschreibung

Der Hotspot ist Teil einer Ansammlung von Auskiesungsseen im Halterner Norden, die als „Silberseen“ bezeichnet werden. Der Standort liegt am nördlichen Rand des Verbandsgebietes der Metropole Ruhr unweit der A 43 und grenzt direkt an das südliche Stadtgebiet der Stadt Dülmen. Im Fokus steht vor allem der Silbersee II, der 2005 als ehemaliger Auskiesungssee mit Ganzjahresgastronomie, sanitären Anlagen, angrenzenden Parkplätzen und einem 900 m langem Sandstrand für die Bevölkerung eröffnet wurde. Im Sommer wird die saisonale Badesaison vom DLRG beaufsichtigt. Neben dem saisonalen Badebetrieb gibt es zudem die Möglichkeit des Windsurfens. In unmittelbarer Nähe ist das ehemalige WASAG-Gelände Teil der IGA 2027 auf der Ebene „Unsere Gärten“.

- Nächster Hotspot: Halterner Stauseen ca. 5,5 km (Luftlinie)
- Nächster Bahnhof: Bf Sythen ca. 1,5 km und Bf Haltern ca. 7 km (Luftlinie)



Standortkarte



**Legende**

**Hotspottyp:**

- Touristisch
- Regionaltouristisch
- Landschaftliche Erholungsräume

**Besuchertentren:**

- Industriekultur - Schwerpunkt
- Natur - Schwerpunkt

**Besondere Zonen:**

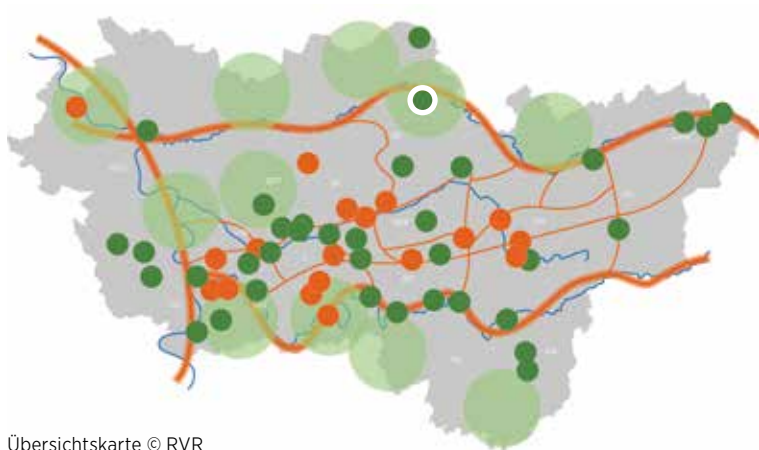
- Alt-/Innenstadt
- Gastronomie
- IGA 2027- Zukunftsgarten

**Freizeit- & Tourismusinfrastrukturen:**

- RIK - Panoramen/Siedlungen/Ankerpunkte
- Halden
- Halden
- Haldenankauf - Freizeit, Erholung, Ökologie
- Haldenankauf - Touristisch
- Gärten & Parks/Revierparks
- Gärten & Parks/Revierparks
- Freizeit-/Erlebniseinrichtungen/Schiffahrt/Zoos
- Kultur
- Schlösser/Burgen/Herrnhäuser
- Sportstadien/Veranstaltungshallen
- Sport-/Aktiveinrichtungen/Bäder
- Shoppingcenter/Gastromieilen
- sonstige Einrichtungen
- LSG/NSG
- Wald & Landschaft
- Gewässer mit Freizeitnutzung
- Angeln
- Rudern, Paddeln, Tretboot, Kanu
- Baden
- Segeln
- Surfen, SuP
- Tauchen
- Wasserski
- Regionaltouristisch
- Touristisch

**Verkehrsanhbindung:**

- Bahnhof/Haltepunkt
- Bahnstrecke
- Autobahnanschlussstelle
- Autobahn
- Museumsbahn - Bahnhof/Haltepunkt
- Museumsbahn - Bahnstrecke
- metropolrad Station
- radvier.ruhr/Rheinradweg
- radvier.ruhr - Knotenpunktnetz
- Schiffsanlegestellen








Übersichtskarte © RVR

Foto Halturner Stauseen © RVR

**Lage** Haltern am See (Kreis Recklinghausen)

### Erreichbarkeit

				
<b>radrevier.ruhr</b> überreg. Radwege	Bf Haltern ICE/IC <b>RE/RB</b> <b>S</b>	Tram/U <b>Bus</b>	A 43 <b>AB-AS</b>	<b>Fahrgastschiff</b> Wasserwanderrastplatz Hafen/Marina

### Leitthemen



● Naturerholung  
● Kulturerlebnis

● Innenstadt-/Cityerlebnis  
● Urbane Erholung

● Industriekultur/Halden  
● Sport-/Aktiverlebnis

### FTK relevante Infrastrukturen

- Stausee
- LWL-Römermuseum
- Freizeitbad Aquarell
- Kletterwald Haltern
- FGS MS Möwe
- Seestadthalle

### Themenfeld

Gewässer mit Freizeitnutzung  
Kultur  
Sport-/Aktiveinrichtungen/Bäder  
Sport-/Aktiveinrichtungen/Bäder  
Freizeit-/Erlebniseinrichtungen/Schifffahrt/Zoos  
Sportstadien/Veranstaltungshallen

### Weitere Infrastrukturen im Umfeld

Halterner Innenstadt  
Westrupe Heide  
Hullerner Stausee  
Schloss Sythen

Strandbad Haltern  
Ketteler Hof  
Die Haard

### FTK relevante Veranstaltungen/Events

- Römertage
- Strand Comedy Festival
- Sommer am See
- Sunset Beach Festival

### Themenfeld

Kulturveranstaltung  
Kulturveranstaltung  
Musikveranstaltung  
Musikveranstaltung

### Sonstige Events

---

Stauseefestival (jährlich)	verschiedene Segelwettbewerbe (jährlich)
Halterner Outdoor- u. Fahrradtage (jährlich)	Gänsemarkt
Traditionelles Heimatfest	Nikolausmarkt (jährlich)

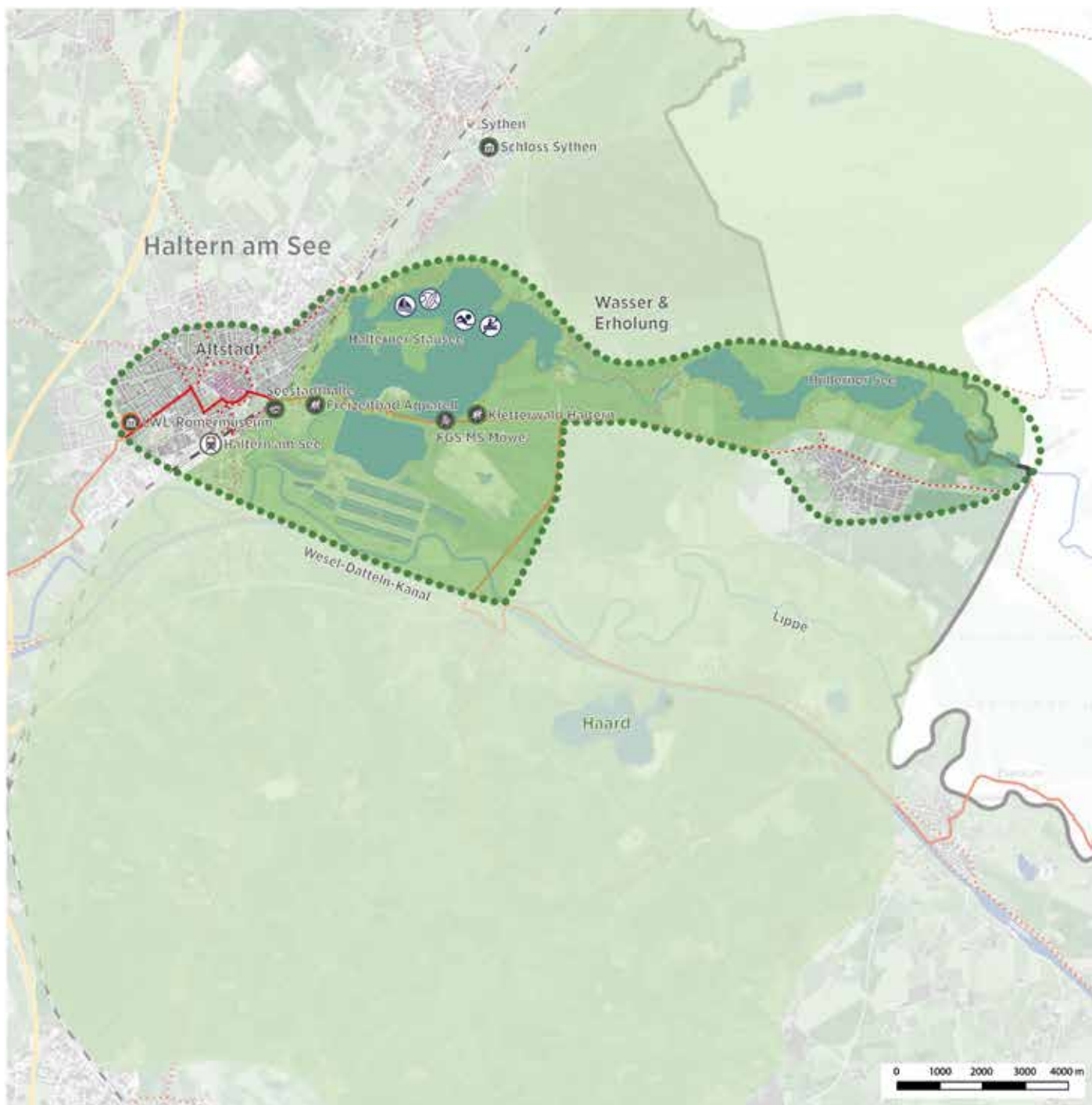
### Kurzbeschreibung

---

Der Hotspot liegt im landschaftlichen Erholungsraum der Haard. In unmittelbarer Nähe befindet sich die Lippe und der Wesel-Datteln-Kanal. Der Hotspot vereint Natur, Kultur und Erholung. Der Halterner und Hullerner Stausee bilden eine Seenlandschaft und werden neben dem Erholungszweck zur Trinkwasserversorgung genutzt. In der Nähe befindet sich zudem eine attraktive Heidelandschaft, die Westruper Heide. Freizeitaktivitäten finden rund um den See statt (Schwimmen, Segeln, Spaziergänge etc.). Der Stausee ist wenige Hundert Meter von der Innenstadt entfernt. Dort gibt es eine attraktive Altstadt mit Geschäften und Restaurants.

- Nächster Hotspot: Silberseen Haltern ca. 5,5 km (Luftlinie)
- Nächster Bahnhof: Bf Haltern ca. 1,5 km (Luftlinie)

Standortkarte



Legende

Hotspottyp:

- Touristisch
- Regionaltouristisch
- Landschaftliche Erholungsräume

Besucherzentren:

- Industriekultur - Schwerpunkt
- Natur - Schwerpunkt

Besondere Zonen:

- Alt-/Innenstadt
- Gastronomie
- IGA 2027- Zukunftsgarten

Freizeit- & Tourismusinfrastrukturen:

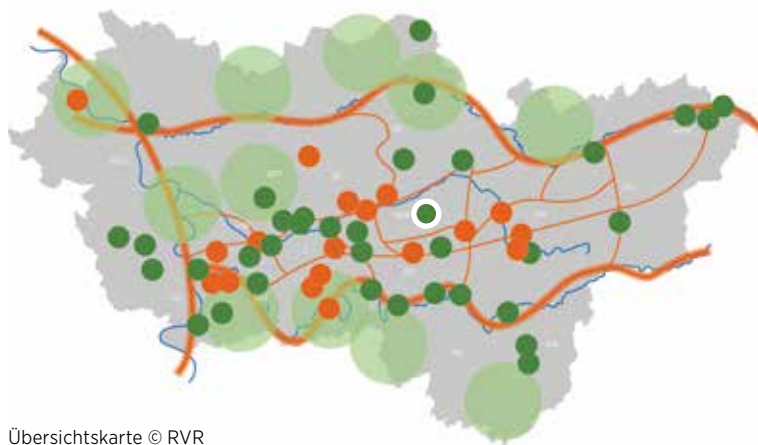
- RIK - Panoramen/Siedlungen/Ankerpunkte
  - Halden
  - Halden
  - Haldenankauf - Freizeit, Erholung, Ökologie
  - Haldenankauf - Touristisch
  - Gärten & Parks/Revierparks
  - Gärten & Parks/Revierparks
  - Freizeit-/Erlebniseinrichtungen/Schiffahrt/Zoos
  - Kultur
  - Schlösser/Burgen/Herrenhäuser
  - Sportstadien/Veranstaltungshallen
  - Sport-/Aktiveinrichtungen/Bäder
  - Shoppingcenter/Gastromilien
  - sonstige Einrichtungen
  - LSG/NSG
  - Wald & Landschaft
- Gewässer mit Freizeitnutzung
- Angeln
  - Rudern, Paddeln, Tretboot, Kanu
  - Baden
  - Segeln
  - Surfen, SuP
  - Tauchen
  - Wasserski
  - Regionaltouristisch
  - Touristisch

Verkehrsanbindung:

- Bahnhof/Haltepunkt
- Bahnstrecke
- Autobahnanschlussstelle
- Autobahn
- Museumsbahn - Bahnhof/Haltepunkt
- Museumsbahn - Bahnstrecke
- metropolrad Station
- radvier.ruhr/Rheinradweg
- radvier.ruhr - Knotenpunktnetz
- Schiffsanlegestellen



23 | Mont-Cenis-Park/Archäologiemuseum



Übersichtskarte © RVR



Foto: Akademie Mont-Cenis © fah.nrw.de

Lage Herne

Erreichbarkeit

Knotenpunktnetz	Bf Herne		A 42	
<b>radrevier.ruhr</b>	ICE/IC	Tram/U	<b>AB-AS</b>	Fahrgastschiff
überreg. Radwege	<b>RE/RB</b>	<b>Bus</b>		Wasserwanderrastplatz
	S			Hafen/Marina

Leitthemen

- Naturerholung
- Innenstadt-/Cityerlebnis
- Industriekultur/Halden
- Kulturerlebnis
- Urbane Erholung
- Sport-/Aktiverlebnis

FTK relevante Infrastrukturen

- Siedlung Teutoburgia
- Mont-Cenis-Park
- Revierpark Gysenberg
- LWL-Museum für Archäologie
- H2K Arena
- Akademie Mont-Cenis
- Kultur- & Tagungszentrum Herne
- Hannibal-Arena/Eishalle Revierpark Gysenberg
- LAGO - Die Therme
- Literaturhaus Herne Ruhr
- Veranstaltungszentrum Gysenberg

Themenfeld

- Route Industriekultur, Kultur
- Gärten & Parks
- Gärten & Parks
- Freizeit-/Erlebniseinrichtungen/Schifffahrt/Zoos
- Kultur
- Sportstadien/Veranstaltungshallen
- Sportstadien/Veranstaltungshallen
- Sportstadien/Veranstaltungshallen
- Sportstadien/Veranstaltungshallen
- Sportstadien/Veranstaltungshallen
- Sportstadien/Veranstaltungshallen
- Sport-/Aktiveinrichtungen/Bäder

Weitere Infrastrukturen im Umfeld

- Emschertal Museum: Alter Wartesaal
- Emschertal Museum: Schloss Strünkede
- Flottmann-Hallen
- Hallen- und Freibad Südpool

- Kleines theater herne e.V.
- Siedlung Teutoburgia
- Stadion am Schloss Strünkede

## FTK relevante Veranstaltungen/Events

- Kulturzentrum
- Akademie Mont-Cenis
- LWL-Museum für Archäologie
- Herkulesfest
- Herne Karibisch
- Literaturhaus Herne
- Spiele Wahnsinn
- sports & friends party
- Tage alter Musik
- City Kirmes
- Feuerabend
- Herner Weihnachtsmarkt
- Martinimarkt & -lauf
- Nightlightdinner
- Streetfood Musical Festival
- Winzermarkt
- Tanz in den Mai

## Themenfeld

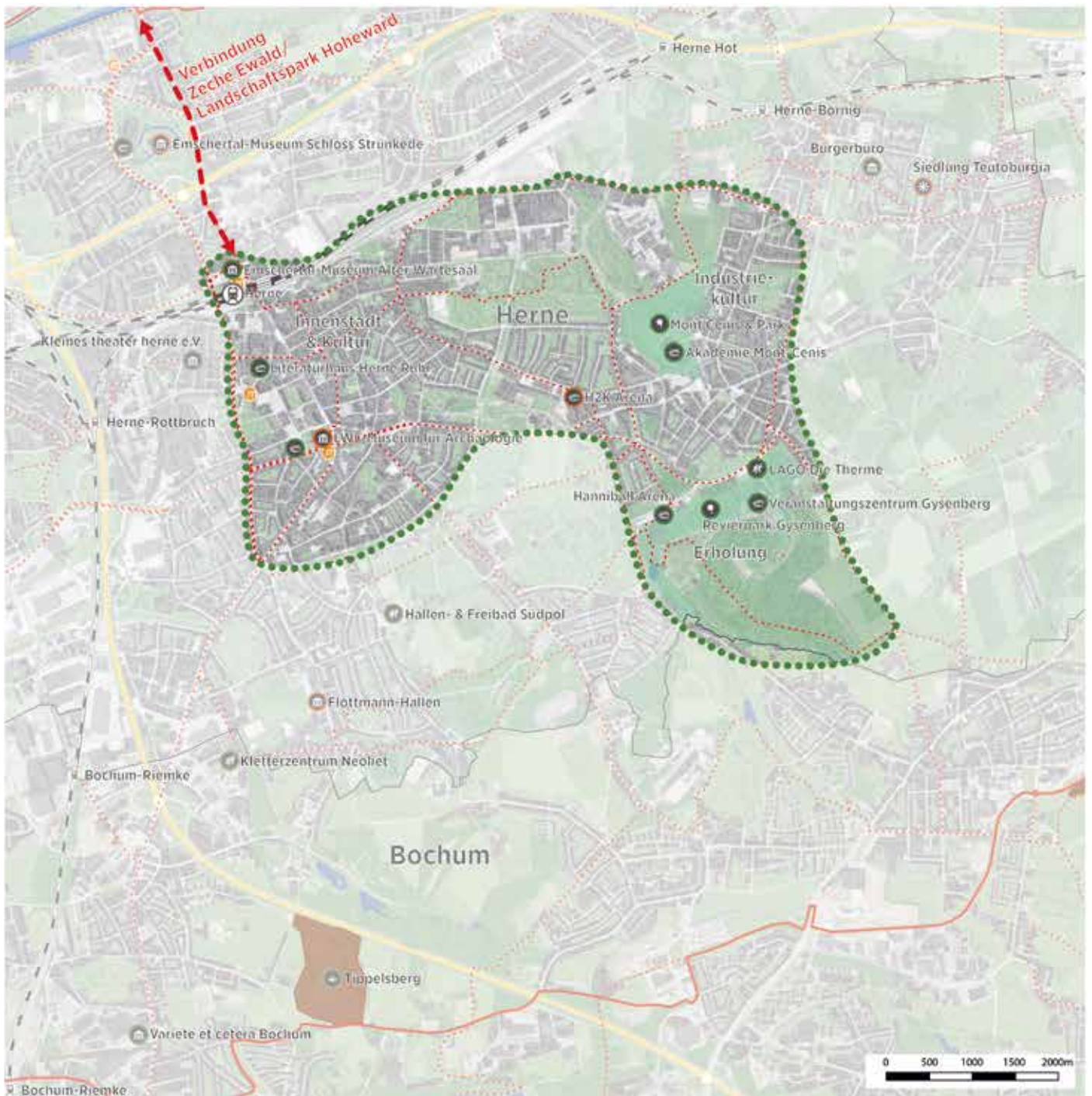
Klavierfestival  
 Extraschicht  
 Extraschicht  
 Kulturveranstaltungen/-festivals  
 Kulturveranstaltungen/-festivals  
 Kulturveranstaltungen/-festivals  
 Kulturveranstaltungen/-festivals  
 Kulturveranstaltungen/-festivals  
 Kulturveranstaltungen/-festivals  
 Stadtfeste/Märkte  
 Stadtfeste/Märkte  
 Stadtfeste/Märkte  
 Stadtfeste/Märkte  
 Stadtfeste/Märkte  
 Stadtfeste/Märkte  
 Stadtfeste/Märkte  
 Stadtfeste/Märkte  
 Sonstige

## Kurzbeschreibung

Der Hotspot liegt auf Herner Stadtgebiet und umfasst die Akademie Mont-Cenis mit ihrem Park, den Revierpark Gysenberg mit seinen vielfältigen Einrichtungen, das LWL-Archäologiemuseum und die Siedlung Teutoburgia. Auf dem ehemaligen Zechengelände Mont Cenis in Herne-Sodingen entstand der Energiepark Mont-Cenis sowie die Akademie Mont-Cenis. Die gläserne Hülle der Akademie ist ein Solarkraftwerk und Bestandteil des Energieparks. Die Akademie Mont-Cenis ist nicht nur eine Bildungseinrichtung des Landes Nordrhein-Westfalen, sondern beherbergt auch einen Teil der Stadtverwaltung und den Bürgersaal. Der Revierpark Gysenberg, 1970 vom RVR gegründet, war der erste Park dieser Art im Ruhrgebiet. Der Freizeitpark bietet große Grünflächen, einen Tierpark sowie die LAGO Therme. Im Zuge der Neustrukturierung der Revierparks wird er in naher Zukunft grundlegend saniert und modernisiert. Die Siedlung Teutoburgia/Gartenstadt Teutoburgia ist eine RIK-Siedlung im Herner Stadtteil Börnig.

- Nächster Hotspot: Zeche Zollern ca. 4 km (Luftlinie)
- Nächster Bahnhof: Bf Herne in ca. 3,5 km (Luftlinie)

Standortkarte



Legende

Hotspottyp:

- Touristisch
- Regionaltouristisch
- Landschaftliche Erholungsräume

Besucherzentren:

- Industriekultur - Schwerpunkt
- Natur - Schwerpunkt

Besondere Zonen:

- Alt-/Innenstadt
- Gastromeile
- IGA 2027 - Zukunftsgarten

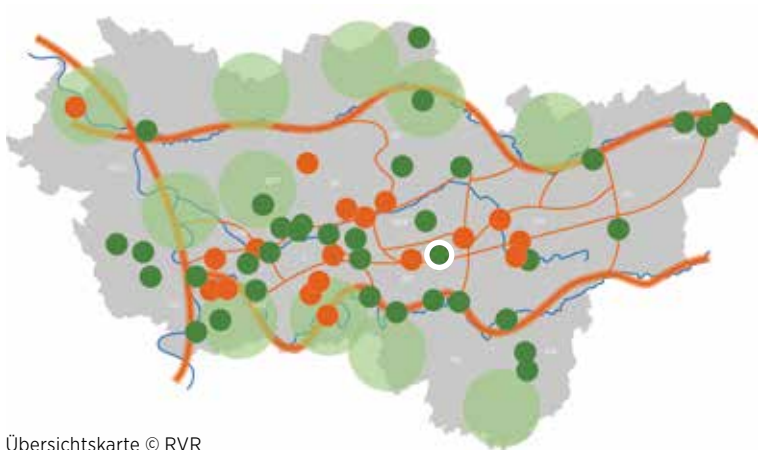
Freizeit- & Tourismusinfrastrukturen:

- RIK - Panoramen/Siedlungen/Ankerpunkte
  - Halden
  - Halden
  - Haldenankauf - Freizeit, Erholung, Ökologie
  - Haldenankauf - Touristisch
  - Gärten & Parks/Revierparks
  - Gärten & Parks/Revierparks
  - Freizeit-/Erlebniseinrichtungen/Schiffahrt/Zoos
  - Kultur
  - Schlösser/Burgen/Herrenhäuser
  - Sportstadion/Veranstaltungshallen
  - Sport-/Aktiveinrichtungen/Bäder
  - Shoppingcenter/Gastromeilen
  - sonstige Einrichtungen
  - LSG/NSG
  - Wald & Landschaft
- Gewässer mit Freizeitnutzung
- Angeln
  - Rudern, Paddeln, Tretboot, Kanu
  - Baden
  - Segeln
  - Surfen, SuP
  - Tauchen
  - Wasserski
- Regionaltouristisch
  - Touristisch

Verkehrsanbindung:

- Bahnhof/Haltepunkt
- Bahnstrecke
- Autobahnanschlussstelle
- Autobahn
- Museumsbahn - Bahnhof/Haltepunkt
- Museumsbahn - Bahnstrecke
- metropolrad Station
- radvier.ruhr/Rheinradweg
- radvier.ruhr - Knotenpunktnetz
- Schiffsanlegestellen










Übersichtskarte © RVR



Foto: Ruhrpark © Daniel Schaefer

## Lage Bochum

## Erreichbarkeit

				
<b>radrevier.ruhr</b> überreg. Radwege	ICE/IC RE/RB S	Tram/U <b>Bus</b>	A 40/A 43 <b>AB-AS</b>	Fahrgastschiff Wasserwanderrastplatz Hafen/Marina

## Leitthemen



● Naturerholung  
● Kulturerlebnis

● Innenstadt-/Cityerlebnis  
● Urbane Erholung

● Industriekultur/Halden  
● Sport-/Aktiverlebnis

## FTK relevante Infrastrukturen

- Ruhr Park Bochum

## Themenfeld

Shoppingcenter/Gastromeilen

## Weitere Infrastrukturen im Umfeld

Medi Therme Ruhrpark  
UCI Kino

Bahnhof Langendreer e. V.  
Ümminger See

## Sonstige Events

Events in der Medi Therme

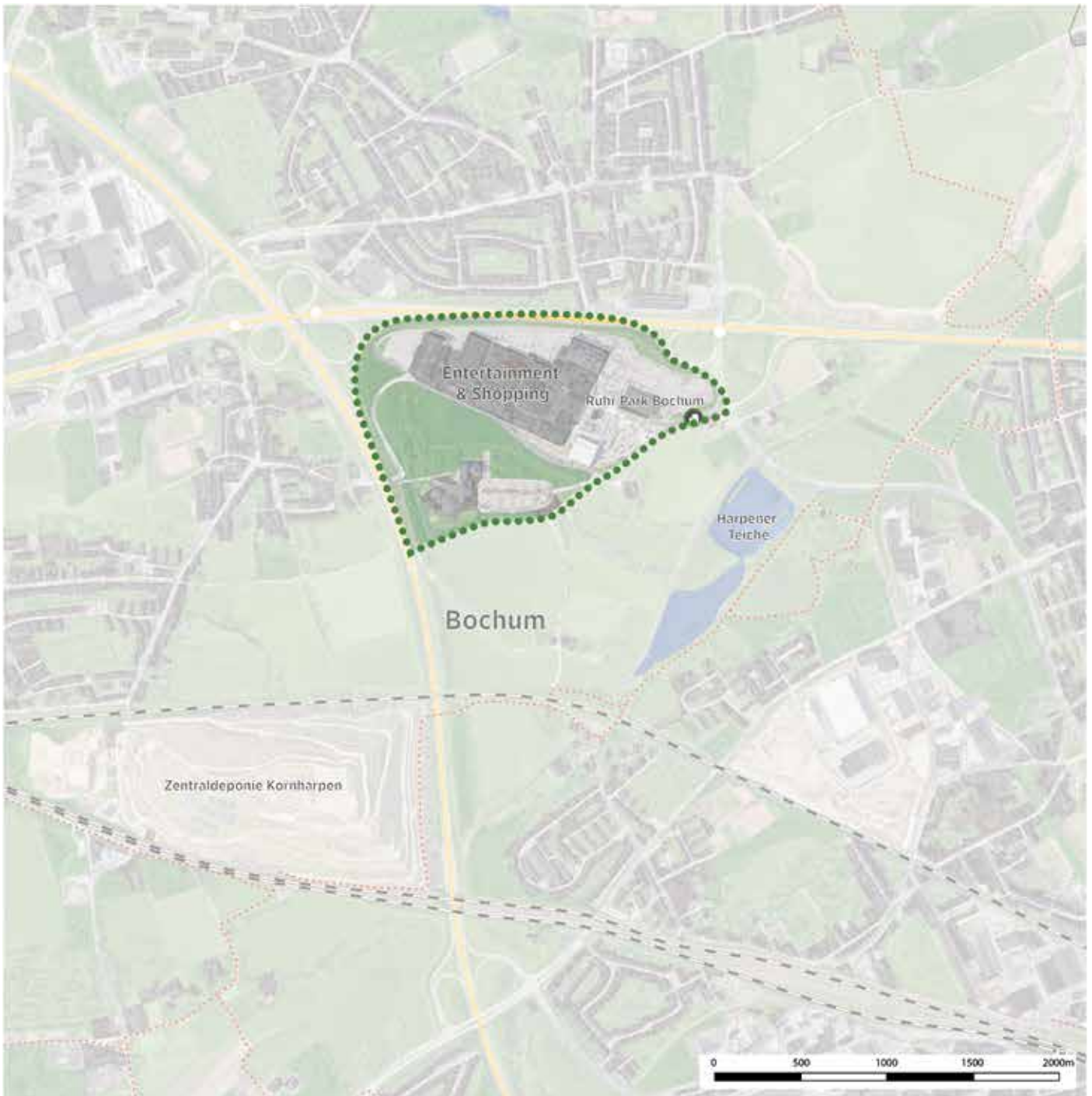
## Kurzbeschreibung

Der Hotspot befindet sich im Nordosten Bochums direkt an der A 40, ca. 4 km (Luftlinie) von der Bochumer Innenstadt entfernt. Er ist mit dem MIV sehr gut von der Innenstadt aus oder über die Autobahn erreichbar. Mehrere Buslinien fahren den Ruhr Park ebenfalls an. Der Ruhr Park Bochum ist ein als Park angelegtes Einkaufszentrum. Mit einer Verkaufsfläche von 125.000 qm, 160 Ladenlokalen und mit bis zu 50.000 Besucher\*innen am Tag zählt es zu den besucherstärksten und größten Einkaufszentren des Ruhrgebiets. Bei seiner Eröffnung 1964 galt der Ruhr Park als Neuheit, da er das zweite in Deutschland eröffnete Einkaufszentrum darstellte. Zwischen 2011 und 2015 wurde er aufwendig renoviert und modernisiert. Neben den Einkaufsflächen befinden sich auch ein Hotel sowie die Sauna- und Thermenlandschaft Medi Therme auf dem Gelände des Ruhr Parks Bochum.

- Nächster Hotspot: Akademie Mont-Cenis/Archäologiemuseum in ca. 4 km (Luftlinie)
- Nächster Bahnhof: Bochum Hbf 5 km, Bochum-Langendreer in ca. 3 km (Luftlinie)



Standortkarte



**Legende**

**Hotspottyp:**

- Touristisch
- Regionaltouristisch
- Landschaftliche Erholungsräume

**Besuchertentren:**

- Industriekultur - Schwerpunkt
- Natur - Schwerpunkt

**Besondere Zonen:**

- Alt-/Innenstadt
- Gastromieile
- IGA 2027- Zukunftsgarten

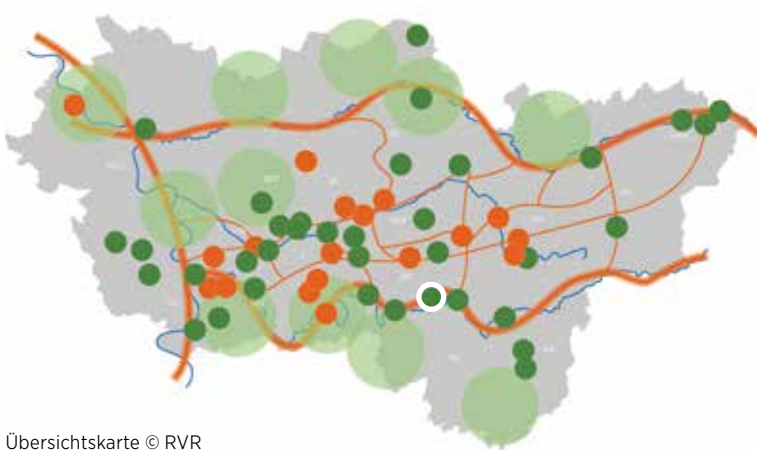
**Freizeit- & Tourismusinfrastrukturen:**

- RIK - Panoramen/Siedlungen/Ankerpunkte
  - Halden
  - Halden
  - Haldenankauf - Freizeit, Erholung, Ökologie
  - Haldenankauf - Touristisch
  - Gärten & Parks/Revierparks
  - Gärten & Parks/Revierparks
  - Freizeit-/Erlebniseinrichtungen/Schiffahrt/Zoos
  - Kultur
  - Schlösser/Burgen/Herrenhäuser
  - Sportstadien/Veranstaltungshallen
  - Sport-/Aktiveinrichtungen/Bäder
  - Shoppingcenter/Gastromieilen
  - sonstige Einrichtungen
  - LSG/NSG
  - Wald & Landschaft
- Gewässer mit Freizeitnutzung
- Angeln
  - Rudern, Paddeln, Tretboot, Kanu
  - Baden
  - Segeln
  - Surfen, SuP
  - Tauchen
  - Wasserski
- Regionaltouristisch
  - Touristisch

**Verkehrsanhbindung:**

- Bahnhof/Haltepunkt
- Bahnstrecke
- Autobahnanschlussstelle
- Autobahn
- Museumsbahn - Bahnhof/Haltepunkt
- Museumsbahn - Bahnstrecke
- metropolrad Station
- radrevier.ruhr/Rheinradweg
- radrevier.ruhr - Knotenpunktnetz
- Schiffsanlegestellen

Kemnader See I 25



Übersichtskarte © RVR



Foto: Kemnader See Witten © RVR

**Lage** Bochum, Hattingen (Ennepe-Ruhr-Kreis), Witten (Ennepe-Ruhr-Kreis)

**Erreichbarkeit**

<b>radrevier.ruhr</b> <b>überreg. Radwege</b>	Hbf Witten ICE/IC <b>RE/RB</b> S	Tram/U <b>Bus</b>	A 43/A 448 <b>AB-AS</b>	<b>Fahrgastschiff</b> Wasserwanderrastplatz Hafen/Marina

**Leitthemen**

- Naturerholung
- Innenstadt-/Cityerlebnis
- Industriekultur/Halden
- Kulturerlebnis
- Urbane Erholung
- Sport-/Aktiverlebnis

**FTK relevante Infrastrukturen**

- Kemnader See
- Botanischer Garten
- Haus Herbede
- Stadtmuseum Hattingen
- Schatzkammer Kemnade - Geldgeschichtliche Sammlung der Sparkasse Bochum
- Wasserburg Haus Kemnade
- blue:beach
- Freizeitbad Heveney
- Sportschule Westufer

**Themenfeld**

- Gewässer mit Freizeitnutzung
- Landschaftlicher Erholungsraum
- Gärten & Parks
- Kultur
- Kultur
- Kultur
- Kultur
- Sport-/Aktiveinrichtungen/Bäder
- Sport-/Aktiveinrichtungen/Bäder
- Sport-/Aktiveinrichtungen/Bäder

**Weitere Infrastrukturen im Umfeld**

- |             |                             |
|-------------|-----------------------------|
| Ruhrtal     | MS Kartcenter               |
| Museumsbahn | NSG Kemnader Feld           |
| Uni-Center  | Segelschule/Tretbootverleih |

### FTK relevante Veranstaltungen/Events

- Ruhr-Universität Bochum
- Kemnade in Flammen
- Zeltfestival Ruhr

### Themenfeld

Extraschicht  
Stadtfeste/Märkte  
Musikveranstaltungen/Konzerte

### Sonstige Events

Kunsthändlermärkte (mehrmals im Jahr)

Oktoberfest (jährlich)

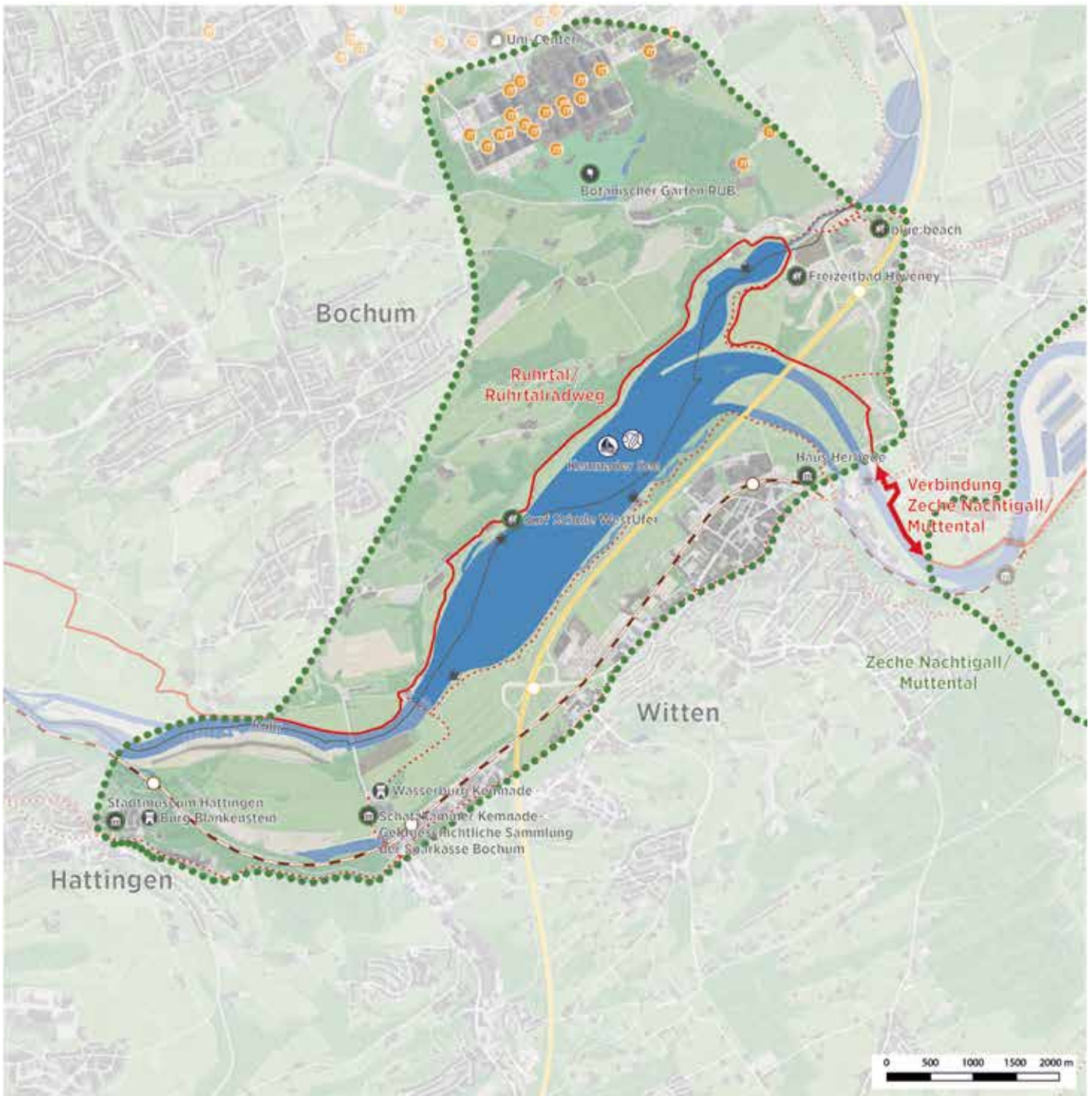
### Kurzbeschreibung

Der Hotspot liegt im Ruhrtal zwischen den Städten Bochum und Hattingen und wird von der A 43 durchschnitten. Der Kemnader See dient der Bevölkerung als Naherholungsgebiet mit einem großen Angebot an Freizeitmöglichkeiten um und auf dem See, z. B. Segeln, Rad- und Inlinerfahren. Die Inlinerbahn „Ruhr Inline“ führt direkt um den See und ist nachts beleuchtet. Angrenzend an die Ruhr-Universität Bochum (RUB) und nordwestlich des Kemnader Sees befindet sich der über 13 ha große Botanische Garten der RUB, der zu den zehn renommiertesten Botanischen Gärten in Deutschland zählt. Südlich des Kemnader Sees liegt die Wasserburg Kemnade. Die heutige Anlage wurde auf einem Vorgängerbau im 17. Jahrhundert im Renaissance-Stil errichtet und kann besichtigt werden.

- Nächster Hotspot: Zeche Nachtigall/Muttental ca. 0,5 km (Luftlinie)
- Nächster Bahnhof: Hbf Witten ca. 5 km (Luftlinie)



Standortkarte



**Legende**

**Hotspottyp:**

- Touristisch
- Regionaltouristisch
- Landschaftliche Erholungsräume

**Besucherzentren:**

- Industriekultur - Schwerpunkt
- Natur - Schwerpunkt

**Besondere Zonen:**

- Alt-/Innenstadt
- Gastromile
- IGA 2027- Zukunftsgarten

**Freizeit- & Tourismusinfrastrukturen:**

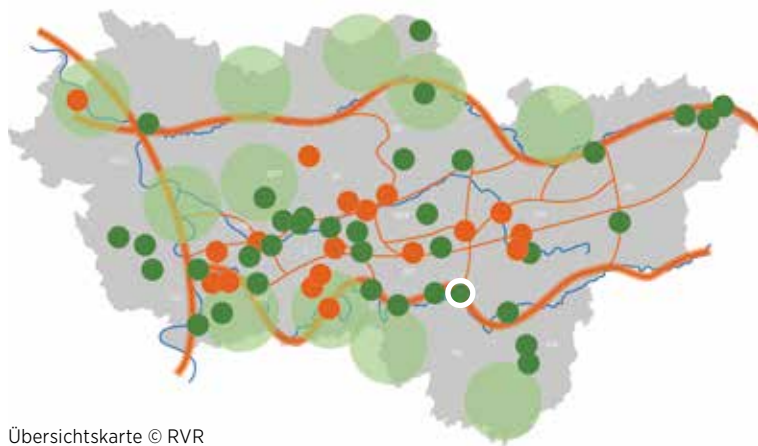
- RIK - Panoramen/Siedlungen/Ankerpunkte
  - Halden
  - Halden
  - Haldenankauf - Freizeit, Erholung, Ökologie
  - Haldenankauf - Touristisch
  - Gärten & Parks/Revierparks
  - Gärten & Parks/Revierparks
  - Freizeit-/Erlebniseinrichtungen/Schiffahrt/Zoos
  - Kultur
  - Schlösser/Burgen/Herrenhäuser
  - Sportstadien/Veranstaltungshallen
  - Sport-/Aktiveinrichtungen/Bäder
  - Shoppingcenter/Gastromilen
  - sonstige Einrichtungen
  - LSG/NSG
  - Wald & Landschaft
- Gewässer mit Freizeitnutzung
- Angeln
  - Rudern, Paddeln, Tretboot, Kanu
  - Baden
  - Segeln
  - Surfen, SuP
  - Tauchen
  - Wasserski
  - Regionaltouristisch
  - Touristisch

**Verkehrsanbindung:**

- Bahnhof/Haltepunkt
- Bahnstrecke
- Autobahnanschlussstelle
- Autobahn
- Museumsbahn - Bahnhof/Haltepunkt
- Museumsbahn - Bahnstrecke
- metropolrad Station
- radvier.ruhr/Rheinradweg
- radvier.ruhr - Knotenpunktnetz
- Schiffsanlegestellen



26 | Zeche Nachtigall/Muttental



Übersichtskarte © RVR



Foto: Zeche Nachtigall © flying-camera.org

**Lage** Witten (Ennepe-Ruhr-Kreis)

**Erreichbarkeit**

<b>radrevier.ruhr</b> <b>überreg. Radwege</b>	Hbf Witten ICE/IC <b>RE/RB</b> S	Tram/U <b>Bus</b>	A 43/A 448 <b>AB-AS</b>	<b>Fahrgastschiff</b> Wasserwanderrastplatz Hafen/Marina

**Leitthemen**

- Naturerholung
- Innenstadt-/Cityerlebnis
- Industriekultur/Halden
- Kulturerlebnis
- Urbane Erholung
- Sport-/Aktiverlebnis

**FTK relevante Infrastrukturen**

- LWL-Industriemuseum Zeche Nachtigall
- Bergerdenkmal
- Märkisches Museum Witten
- Burgruine Hardenstein
- Gruben- & Feldbahnmuseum Arbeitsgemeinschaft Muttentalbahn
- Zechenhaus Herberholz
- Streichelzoo & Wildgehege Hohenstein
- Saalbau Witten
- Stadt Galerie Witten

**Themenfeld**

- Route Industriekultur, Kultur
- Route Industriekultur
- Kultur
- Kultur
- Kultur
- Kultur
- Freizeit-/Erlebniseinrichtungen/Schifffahrt/Zoos
- Sportstadien/Veranstaltungshallen
- Shoppingcenter/Gastromeilen

**Weitere Infrastrukturen im Umfeld**

- Ruhrtal
- Museumsbahn
- Muttental Bergbaurundweg (9 km Länge)
- Grüner Blick
- Bethaus Bergleute
- Stadtpark Witten
- Ruhr-Piraten (Büro)

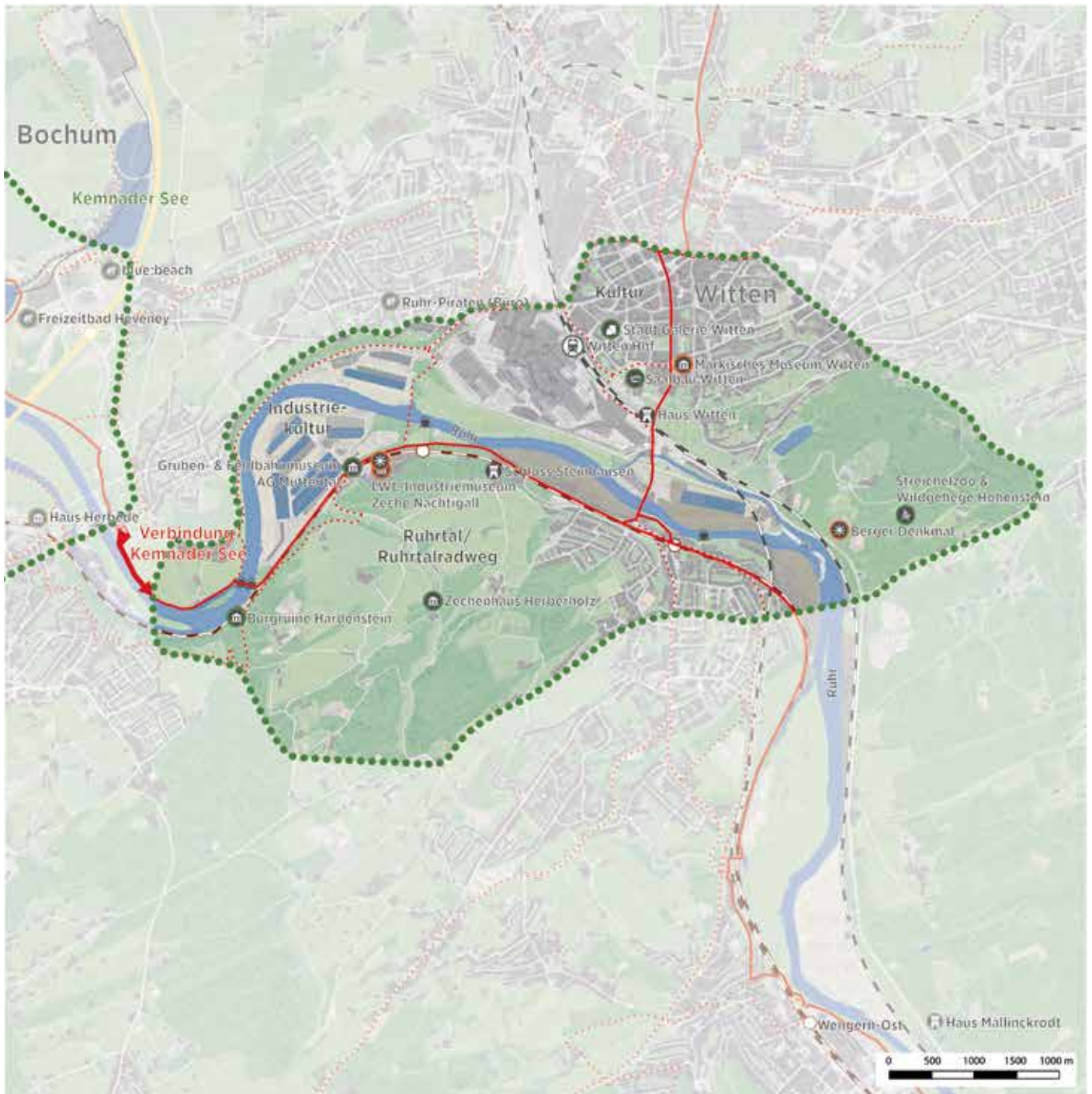
FTK relevante Veranstaltungen/Events	Themenfeld
● Gruben- & Feldbahnmuseum Arbeitsgemeinschaft Muttentalbahn	Extraschicht
● Haus Witten	Extraschicht
● LWL-Industriemuseum Zeche Nachtigall	Extraschicht

### Kurzbeschreibung

Der Hotspot befindet sich auf Wittener Stadtgebiet östlich des Kemnader Sees und wird von der Ruhr durchquert. Das ehemalige Steinkohlebergwerk befindet sich am Eingang des Muttentals. Die Zeche war eine der ersten ihrer Art und gleichzeitig Ziegelei, Sandsteinbruch und Schrottplatz. Heute wird in dem LWL-Industriemuseum vor allem der Übergang vom handwerklichen zum industriell geprägten Bergbau sowie die Pionierzeit der Montanindustrie in der Region dargestellt. Besucher\*innen können unter anderem ein Steinkohleflöz besichtigen. Die Zeche Nachtigall ist Teil der Route Industriekultur. Auf dem ca. 9 km Bergbauwanderweg Muttental sind verschiedene Zeugnisse des Bergbaus zu sehen. Der Rundweg führt durch Wälder, Wiesentäler und an Bächen vorbei. Die Projekte „Muttental“ und „Ruhrfenster Mühlengraben“ sind Teil der IGA 2027 im Rahmen der Projektebene „Unsere Gärten“.

- Nächster Hotspot: Kemnader See ca. 0,5 km (Luftlinie)
- Nächster Bahnhof: Hbf Witten im Hotspot

Standortkarte



**Legende**

**Hotspottyp:**

- Touristisch
- Regionaltouristisch
- Landschaftliche Erholungsräume

**Besucherzentren:**

- Industriekultur - Schwerpunkt
- Natur - Schwerpunkt

**Besondere Zonen:**

- Alt-/Innenstadt
- Gastronomie
- IGA 2027- Zukunftsgarten

**Freizeit- & Tourismusinfrastrukturen:**

- RIK - Panoramen/Siedlungen/Ankerpunkte
- Halden
- Halden
- Haldenankauf - Freizeit, Erholung, Ökologie
- Haldenankauf - Touristisch
- Gärten & Parks/Revierparks
- Gärten & Parks/Revierparks
- Freizeit-/Erlebniseinrichtungen/Schiffahrt/Zoos
- Kultur
- Schlösser/Burgen/Herrenhäuser
- Sportstadien/Veranstaltungshallen
- Sport-/Aktiveinrichtungen/Bäder
- Shoppingcenter/Gastromeilen
- sonstige Einrichtungen

- LSG/NSG
- Wald & Landschaft

Gewässer mit Freizeitnutzung

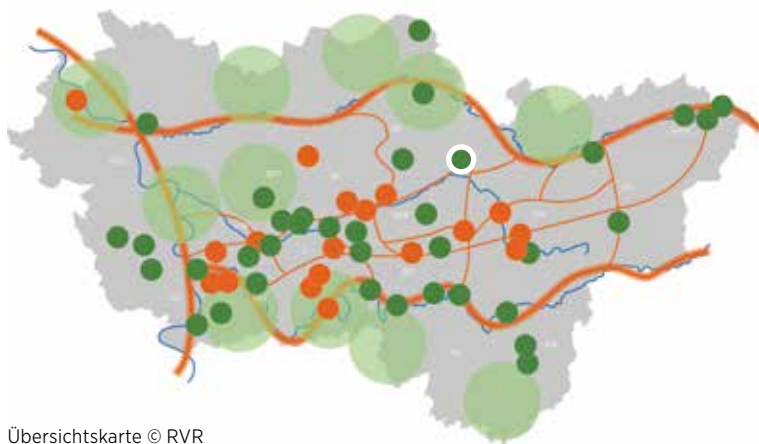
- Angeln
- Rudern, Paddeln, Tretboot, Kanu
- Baden
- Segeln
- Surfen, SuP
- Tauchen
- Wasserski

- Regionaltouristisch
- Touristisch

**Verkehrsanbindung:**

- Bahnhof/Haltepunkt
- Bahnstrecke
- Autobahnanschlussstelle
- Autobahn
- Museumsbahn - Bahnhof/Haltepunkt
- Museumsbahn - Bahnstrecke
- metropolrad Station
- radvier.ruhr/Rheinradweg
- radvier.ruhr - Knotenpunktnetz
- Schiffsanlegestellen

Schiffshebewerk/Schleusenpark I 27



Übersichtskarte © RVR



Foto: Schiffshebewerk Henrichenburg © RVR

**Lage** Waltrop (Kreis Recklinghausen)

**Erreichbarkeit**

<b>radrevier.ruhr</b> überreg. Radwege	Hbf Castrop-Rauxel ICE/IC <b>RE/RB</b> <b>S</b>	Tram/U <b>Bus</b>	A 2 <b>AB-AS</b>	Anleger Henrichenburg <b>Fahrgastschiff</b> Wasserwanderrastplatz Hafen/Marina

**Leitthemen**

- Naturerholung
- Kulturerlebnis
- Innenstadt-/Cityerlebnis
- Urbane Erholung
- Industriekultur/Halden
- Sport-/Aktiverlebnis

**FTK relevante Infrastrukturen**

- LWL-Industriemuseum Schiffshebewerk Henrichenburg
- Schleusenpark Waltrop

**Themenfeld**

- Route Industriekultur, Kultur
- Gärten & Parks

**Weitere Infrastrukturen im Umfeld**

- Rhein-Herne-Kanal
- Dortmund-Ems-Kanal
- IGA 2027 Zukunftsgarten Emscherland
- KATiELLi Theater

**FTK relevante Veranstaltungen/Events**

- LWL-Industriemuseum Schiffshebewerk Henrichenburg

**Themenfeld**

- Extraschicht



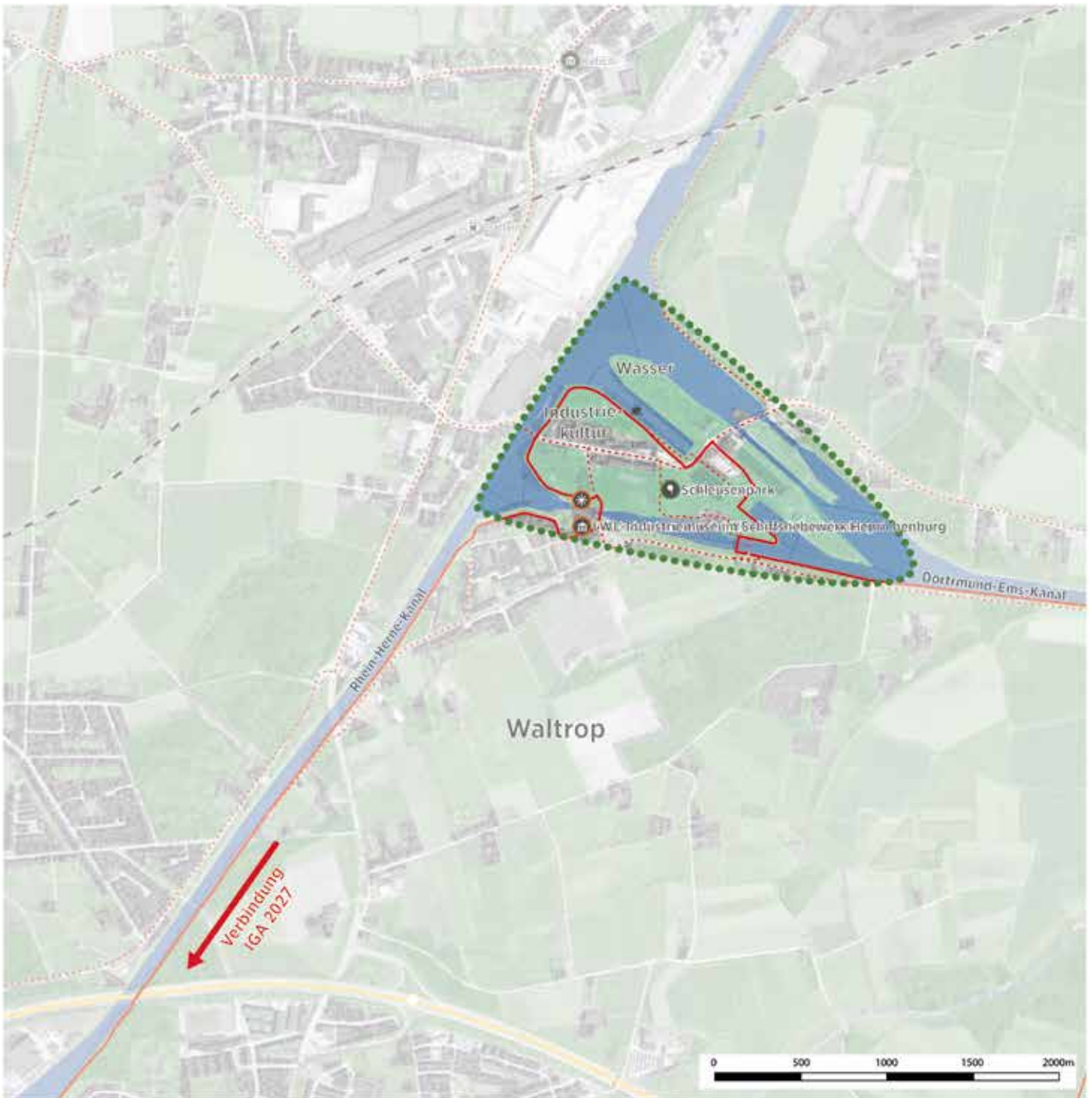
### Kurzbeschreibung

---

Als Schleusenpark Waltrop werden die vier Abstiegsbauwerke am Abzweig des Rhein-Herne-Kanals vom Dortmund-Ems-Kanal bezeichnet. Der Schleusenpark befindet sich in Waltrop am Rhein-Herne-Kanal angrenzend an den Ortsteil Henrichenburg der Stadt Castrop-Rauxel. Das älteste Bauwerk des Schleusenparkes ist das alte Schiffshebewerk Henrichenburg. Es wurde zwischen 1894 und 1899 zur Anbindung des Dortmunder Hafens errichtet und war das erste seiner Art in Deutschland. Heute ist es ein LWL-Industriemuseum. Vor Ort wird über Schiffshebeteknik, Kanalwesen und Binnenschifffahrt informiert. Von den vier Abstiegsbauwerken ist nur noch die neue Schleuse in Betrieb, über die der gesamte Schiffsverkehr abgewickelt wird. Das Museum beinhaltet einen großen Wasserspielplatz für Kinder. Vom Schiffshebewerk Henrichenburg startet zudem das gleichnamige Fahrgastschiff zu Touren über die Kanäle. Der Standort ist mit der Route Industriekultur per Rad an das radrevier.ruhr angebunden. Der Schleusenpark ist Teil der „Unsere Gärten“-Standorte der IGA 2027.

- Nächster Hotspot: Mont-Cenis-Park/Archäologiemuseum ca. 8 km (Luftlinie)
- Nächster Bahnhof: Hbf Castrop-Rauxel ca. 5 km (Luftlinie)

Standortkarte



**Legende**

**Hotspottyp:**

- Touristisch
- Regionaltouristisch
- Landschaftliche Erholungsräume

**Besuchertentren:**

- Industriekultur - Schwerpunkt
- Natur - Schwerpunkt

**Besondere Zonen:**

- Alt-/Innenstadt
- Gastronomie
- IGA 2027- Zukunftsgarten

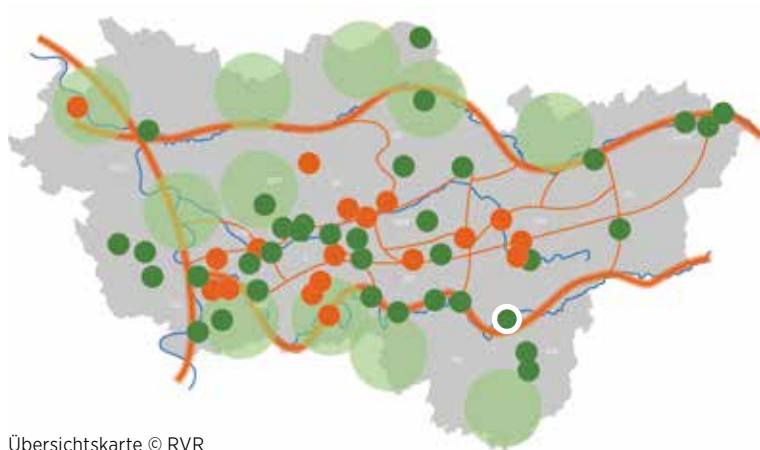
**Freizeit- & Tourismusinfrastrukturen:**

- RIK - Panoramen/Siedlungen/Ankerpunkte
  - Halden
  - Halden
  - Haldenankauf - Freizeit, Erholung, Ökologie
  - Haldenankauf - Touristisch
  - Gärten & Parks/Revierparks
  - Gärten & Parks/Revierparks
  - Freizeit-/Erlebniseinrichtungen/Schifffahrt/Zoos
  - Kultur
  - Schlösser/Burgen/Herrenhäuser
  - Sportstadien/Veranstaltungshallen
  - Sport-/Aktiveinrichtungen/Bäder
  - Shoppingcenter/Gastromilien
  - sonstige Einrichtungen
  - LSG/NSG
  - Wald & Landschaft
- Gewässer mit Freizeitnutzung
- Angeln
  - Rudern, Paddeln, Tretboot, Kanu
  - Baden
  - Segeln
  - Surfen, SuP
  - Tauchen
  - Wasserski
  - Regionaltouristisch
  - Touristisch

**Verkehrsanbindung:**

- Bahnhof/Haltepunkt
- Bahnstrecke
- Autobahnanschlussstelle
- Autobahn
- Museumsbahn - Bahnhof/Haltepunkt
- Museumsbahn - Bahnstrecke
- metropolrad Station
- radvier.ruhr/Rheinradweg
- radvier.ruhr - Knotenpunktnetz
- Schiffsanlegestellen

28 | Harkort-/Hengsteysee



Übersichtskarte © RVR




Foto: Viadukt Herdecke © Wikipedia

**Lage** Wetter, Herdecke (Ennepe-Ruhr-Kreis), Hagen, Dortmund

**Erreichbarkeit**

<b>radrevier.ruhr</b> <b>überreg. Radwege</b>	Bf Wetter (Ruhr) ICE/IC <b>RE/RB</b> <b>S</b>	<b>Tram/U</b> <b>Bus</b>	A 1 <b>AB-AS</b>	<b>Fahrgastschiff</b> Wasserwanderrastplatz Hafen/Marina

**Leitthemen**

- Naturerholung
- Innenstadt-/Cityerlebnis
- Industriekultur/Halden
- Kulturerlebnis
- Urbane Erholung
- Sport-/Aktiverlebnis

**FTK relevante Infrastrukturen**

- Harkort-/Hengsteysee
- Museum für Ur- & Frühgeschichte - Wasserschloss Werdringen
- Naturbühne Hohensyburg e.V.
- Theater am Stiftsplatz
- Werner-Richard-Saal/Dr. Carl Dörken Galerie
- Forest Adventure - Kletterwald Wetter
- Kayabamba
- Kaiser-Wilhelm-Denkmal

**Themenfeld**

- Gewässer mit Freizeitnutzung
- Kultur
- Kultur
- Kultur
- Kultur
- Sport-/Aktiveinrichtungen/Bäder
- Sport-/Aktiveinrichtungen/Bäder
- Route Industriekultur

**Weitere Infrastrukturen im Umfeld**

- |                             |                                   |
|-----------------------------|-----------------------------------|
| Ruhrtal                     | Besucherbergwerk                  |
| Museumsbahn Schienenbus     | Burg Wetter                       |
| Fahrgastschiffahrt Hengstey | Harkortturm                       |
| Koepchenwerk                | Ruhrsteilhänge und Ruhraue Syburg |
| Familienbad Hengstey        | Ruine Hohensyburg                 |
| Freizeitzentrum Bleichstein | Naturfreibad Wetter               |
| Sterngolf                   | Burgruine Volmarstein             |

## FTK relevante Veranstaltungen/Events

- Casino Hohensyburg

## Themenfeld

Extraschicht

## Sonstige Events

Seefest (Harkortsee, jährlich)

## Kurzbeschreibung

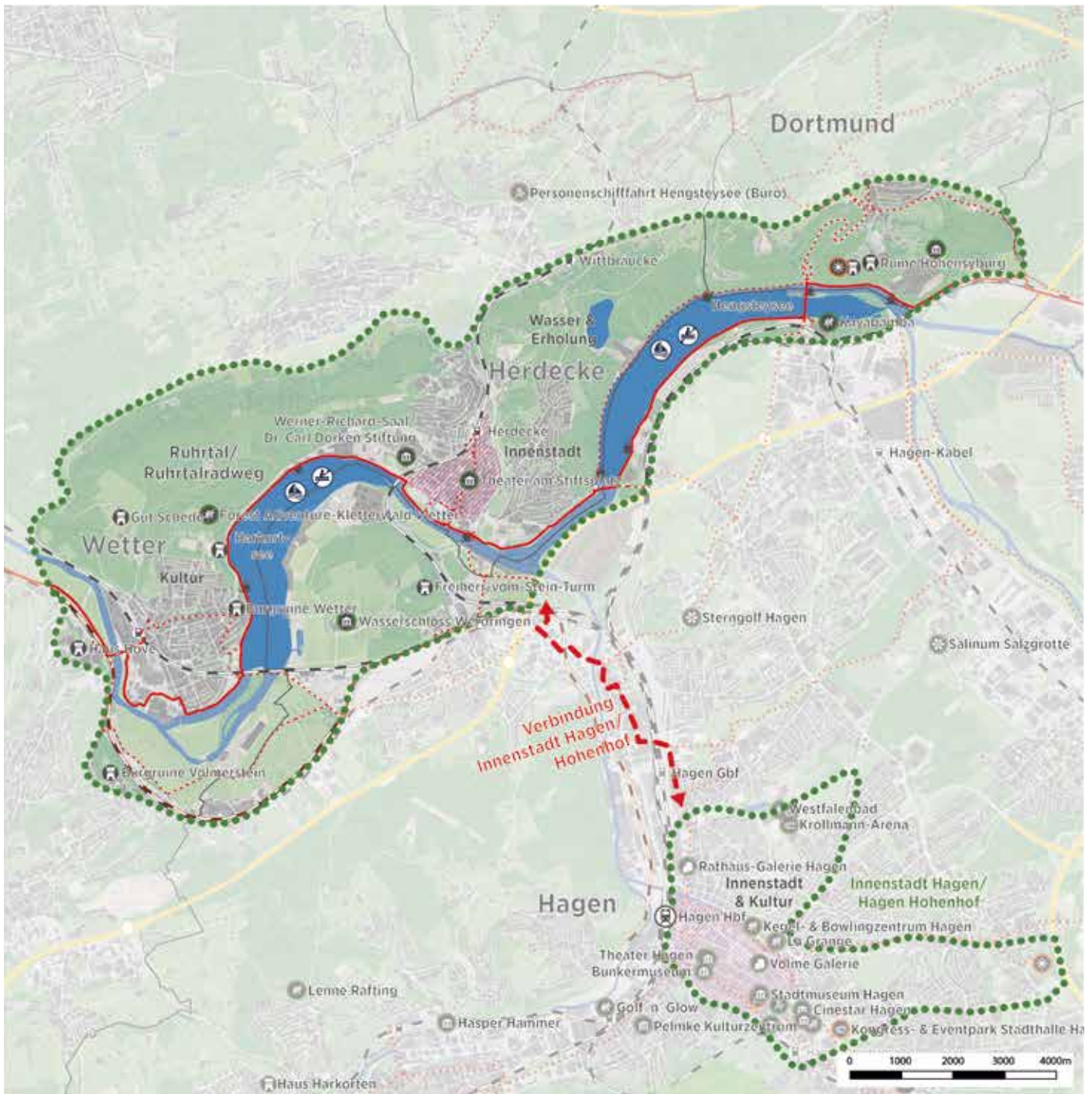
Der Hotspot liegt nordwestlich der A 1 im Ennepe-Ruhr-Kreis und auf dem Gebiet der Stadt Dortmund. Der Harkortsee liegt zwischen den Städten Hagen, Herdecke und Wetter. Er dient der Freizeitnutzung auf dem Wasser sowie der stillen Erholung am Seeufer. Das Wasserwerk Volmarstein und die Burg Freiheit sind Teil der IGA 2027-Projektebene „Unsere Gärten“. Der zwischen den Städten Hagen, Dortmund und Herdecke gelegene Hengsteysee dient als Flusskläranlage. Nördlich des Sees befindet sich das Ardeygebirge, das Südufer des Sees ist ein Landschaftsschutzgebiet. Am See befinden sich zwei Wasserkraftwerke, unter anderem das Koepchenwerk, das seit 2017 Teil der Route Industriekultur-Themenrouten ist. Das Koepchenwerk sowie das SeeBad Hengstey sind ebenfalls „Unsere Gärten“-Standorte der IGA 2027.

Freizeitnutzung: Radfahren, Wandern, Spaziergehen in Verbindung mit Natur und (Industrie-)Kultur, Fahrt mit der Museumsbahn sowie Ausflugsschiffahrt auf den Seen.

- Nächster Hotspot: Kemnader See ca. 3,2 km (Luftlinie)
- Nächster Bahnhof: Bf Wetter (Ruhr) und Hagen-Vorhalle (beide im Hotspot gelegen)



Standortkarte



Legende

Hotspotttyp:

- Touristisch
- Regionaltouristisch
- Landschaftliche Erholungsräume

Besuchertypen:

- Industriekultur - Schwerpunkt
- Natur - Schwerpunkt

Besondere Zonen:

- Alt-/Innenstadt
- Gastronomie
- IGA 2027 - Zukunftsgarten

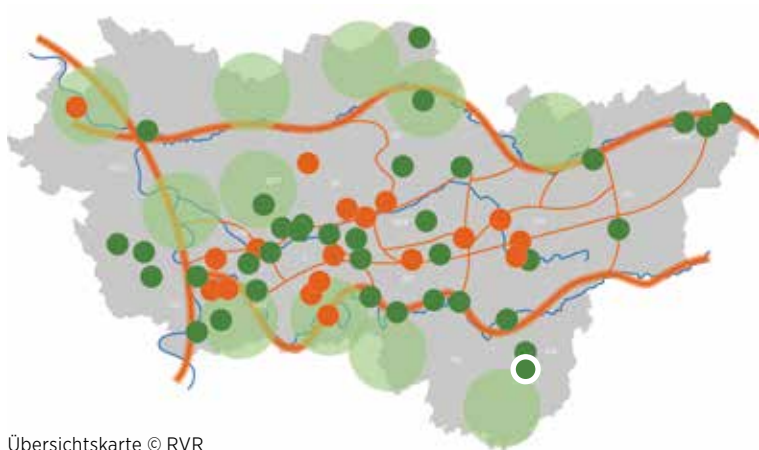
Freizeit- & Tourismusinfrastrukturen:

- RIK - Panoramen/Siedlungen/Ankerpunkte
  - Halden
  - Halden
  - Haldenankauf - Freizeit, Erholung, Ökologie
  - Haldenankauf - Touristisch
  - Gärten & Parks/Revierparks
  - Gärten & Parks/Revierparks
  - Freizeit-/Erlebniseinrichtungen/Schifffahrt/Zoos
  - Kultur
  - Schlösser/Burgen/Herrenhäuser
  - Sportstadion/Veranstaltungshallen
  - Sport-/Aktiveinrichtungen/Bäder
  - Shoppingcenter/Gastromieilen
  - sonstige Einrichtungen
  - LSG/NSG
  - Wald & Landschaft
- Gewässer mit Freizeitnutzung
- Angeln
  - Rudern, Paddeln, Tretboot, Kanu
  - Baden
  - Segeln
  - Surfen, SuP
  - Tauchen
  - Wasserski

Verkehrsanhbindung:

- Bahnhof/Haltepunkt
- Bahnstrecke
- Autobahnanschlussstelle
- Autobahn
- Museumsbahn - Bahnhof/Haltepunkt
- Museumsbahn - Bahnstrecke
- metropolrad Station
- radvier.ruhr/Rheinradweg
- radvier.ruhr - Knotenpunktnetz
- Schiffsanlegestellen

## LWL-Freilichtmuseum Hagen I 29








Übersichtskarte © RVR



Foto: LWL-Freilichtmuseum © Homepage

## Lage Hagen

## Erreichbarkeit

				
Knotenpunktnetz	Hbf Hagen		A 45	
<b>radrevier.ruhr</b>	<b>ICE/IC</b>	<b>Tram/U</b>	<b>AB-AS</b>	Fahrgastschiff
überreg. Radwege	<b>RE/RB</b>	<b>Bus</b>		Wasserwanderrastplatz
	<b>S</b>			Hafen/Marina

## Leitthemen



- Naturerholung

- Kulturerlebnis

- Innenstadt-/Cityerlebnis

- Urbane Erholung

- Industriekultur/Halden

- Sport-/Aktiverlebnis

## FTK relevante Infrastrukturen

- Bergisch-Märkisches Hügelland
- LWL-Freilichtmuseum Hagen

## Themenfeld

Landschaftlicher Erholungsraum  
Route Industriekultur, Kultur

## Weitere Infrastrukturen im Umfeld

Motodrom  
Volkssternwarte Hagen  
Siedlung Lange Riege

Wildgehege Hagen  
LaOla Fußball Hagen

## FTK relevante Veranstaltungen/Events

- LWL-Freilichtmuseum Hagen

## Themenfeld

Extraschicht

## Sonstige Events

Herbstfest, Weihnachtsmarkt (jährlich)

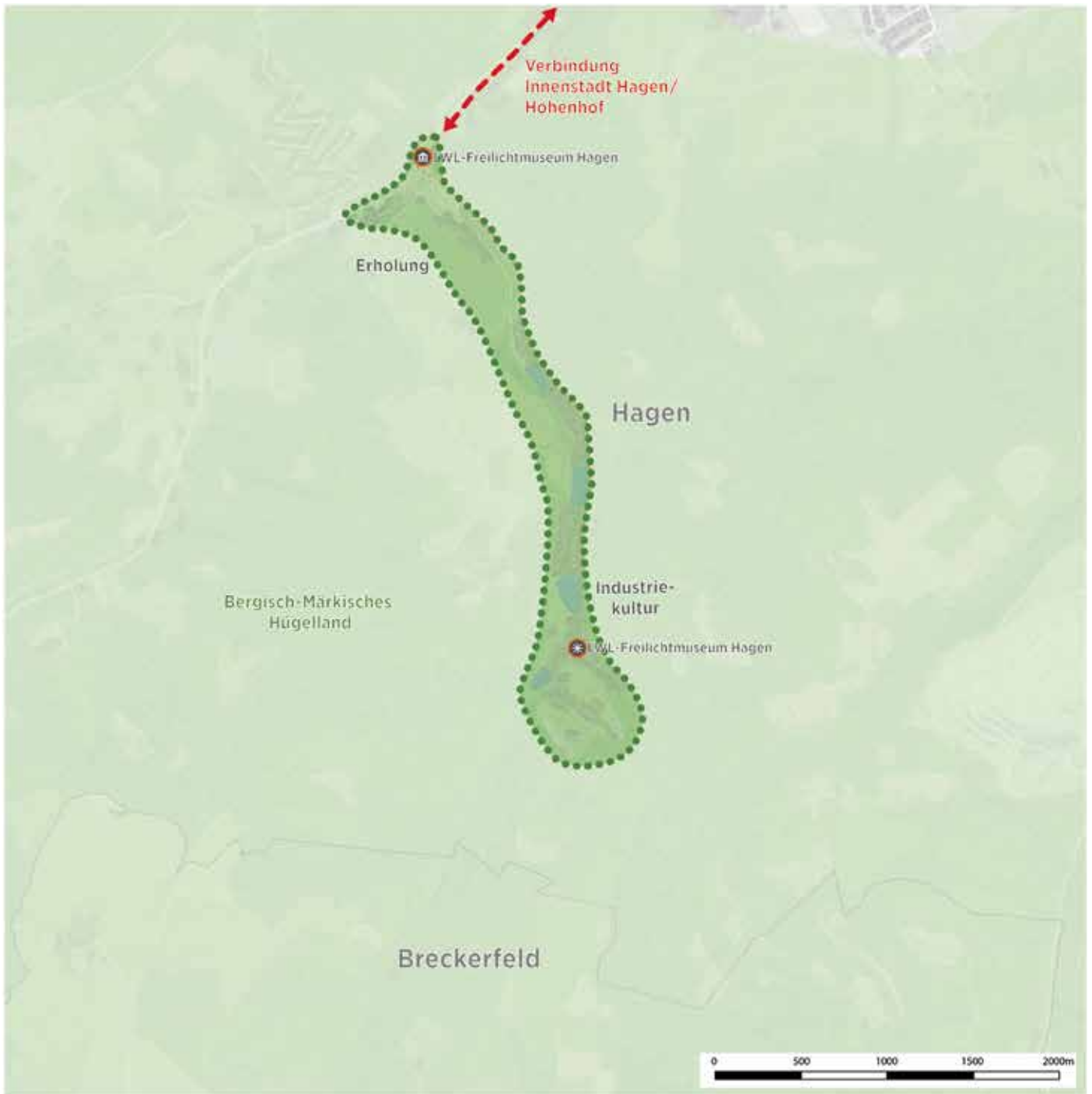
Treckertreffen, Oldtimer-Treffen (jährlich)

## Kurzbeschreibung

Der Hotspot liegt südwestlich der Hagener Innenstadt im Mäckingerbachtal. Das LWL-Freilichtmuseum ist ein Museum für Technik und Handwerk und verfügt über 60 historische Werkstätten und Fabrikbetriebe, die einen Einblick in die Geschichte des Handwerks und der Technik in Westfalen vom 18. bis zum Beginn des 20. Jahrhunderts geben. Im Umfeld gibt es Wanderwege und Mountainbikestrecken.

- Nächster Hotspot: Hagen/Hohenhof ca. 3 km (Luftlinie),
- Nächster Bahnhof: Hbf Hagen ca. 4,2 km (Luftlinie)

Standortkarte



**Legende**

**Hotspottyp:**

- Touristisch
- Regionaltouristisch
- Landschaftliche Erholungsräume

**Besuchertentren:**

- Industriekultur - Schwerpunkt
- Natur - Schwerpunkt

**Besondere Zonen:**

- Alt-/Innenstadt
- Gastromeiile
- IGA 2027- Zukunftsgarten

**Freizeit- & Tourismusinfrastrukturen:**

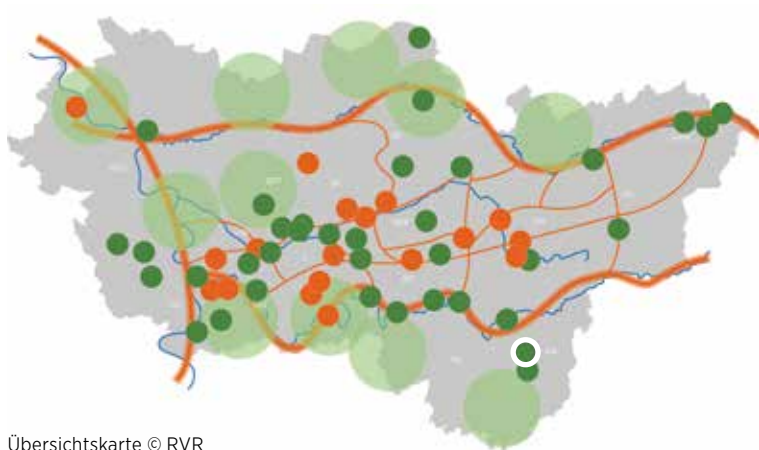
- RIK - Panoramen/Siedlungen/Ankerpunkte
  - Halden
  - Halden
  - Haldenankauf - Freizeit, Erholung, Ökologie
  - Haldenankauf - Touristisch
  - Gärten & Parks/Revierparks
  - Gärten & Parks/Revierparks
  - Freizeit-/Erlebniseinrichtungen/Schiffahrt/Zoos
  - Kultur
  - Schlösser/Burgen/Herrenhäuser
  - Sportstadien/Veranstaltungshallen
  - Sport-/Aktiveinrichtungen/Bäder
  - Shoppingcenter/Gastromeiilen
  - sonstige Einrichtungen
  - LSG/NSG
  - Wald & Landschaft
- Gewässer mit Freizeitnutzung
- Angeln
  - Rudern, Paddeln, Tretboot, Kanu
  - Baden
  - Segeln
  - Surfen, SuP
  - Tauchen
  - Wasserski
- Regionaltouristisch
  - Touristisch

**Verkehrsanbindung:**

- Bahnhof/Haltepunkt
- Bahnstrecke
- Autobahnanschlussstelle
- Autobahn
- Museumsbahn - Bahnhof/Haltepunkt
- Museumsbahn - Bahnstrecke
- metropolrad Station
- radrevier.ruhr/Rheinradweg
- radrevier.ruhr - Knotenpunktnetz
- Schiffsanlegestellen



## Innenstadt Hagen/Hohenhof I 30








Übersichtskarte © RVR



Foto: Osthaus Museum © NRW Tourismus

## Lage Hagen

## Erreichbarkeit

				
Knotenpunktnetz	Hbf Hagen		A 2/A 45/A 46	
<b>radrevier.ruhr</b>	<b>ICE/IC</b>	<b>Tram/U</b>	<b>AB-AS</b>	Fahrgastschiff
überreg. Radwege	<b>RE/RB</b>	<b>Bus</b>		Wasserwanderrastplatz
	<b>S</b>			Hafen/Marina

## Leitthemen



● Naturerholung

● Kulturerlebnis

● Innenstadt-/Cityerlebnis

● Urbane Erholung

● Industriekultur/Halden

● Sport-/Aktiverlebnis

## FTK relevante Infrastrukturen

- Hohenhof Hagen - Osthaus Museum Hagen
- Exit Now - Escape Room
- Emil Schumacher Museum
- Bunkermuseum Hagen
- CineStar Hagen
- Stadtmuseum Hagen
- Theater an der Volme
- Theater Hagen
- Kongress- & Eventpark Stadthalle Hagen
- Ischelandstadion
- Krollmann Arena
- Bowling Room Hagen
- Kegel- & Bowlingzentrum Hagen
- La Grange
- LenneArena Hagen
- Sprungwerk Hagen

## Themenfeld

- Route Industriekultur
- Kultur
- Freizeit-/Erlebniseinrichtungen/Schifffahrt/Zoos
- Kultur
- Kultur
- Kultur
- Kultur
- Kultur
- Sportstadien/Veranstaltungshallen
- Sportstadien/Veranstaltungshallen
- Sportstadien/Veranstaltungshallen
- Sport-/Aktiveinrichtungen/Bäder
- Sport-/Aktiveinrichtungen/Bäder
- Sport-/Aktiveinrichtungen/Bäder
- Sport-/Aktiveinrichtungen/Bäder
- Sport-/Aktiveinrichtungen/Bäder



### FTK relevante Infrastruktur

- Westfalenbad
- Elbershallen
- Rathaus-Galerie Hagen
- Volme Galerie

### Themenfeld

- Sport-/Aktiveinrichtungen/Bäder
- Shoppingcenter/Gastromeilen
- Shoppingcenter/Gastromeilen
- Shoppingcenter/Gastromeilen

### Weitere Infrastrukturen im Umfeld

- Hagener Innenstadt
- Salium Salzgrotte
- Siedlung Lange Riege
- Sterngolf Hagen
- Golf`n Glow

- Pelmke Kulturzentrum
- Volkssternwarte Hagen
- Erlebnisbad Hestert
- Museumsbahn Schienenbus

### FTK relevante Veranstaltungen/Events

- Elbershallen
- Kunstquartier Hagen
- Westfalenbad/Sportpark Ischeland
- Hagener Wiesn Gaudi
- Hagen feiert
- Hagen blüht auf
- Hagener Weihnachtsmarkt
- Springfest in Hagen

### Themenfeld

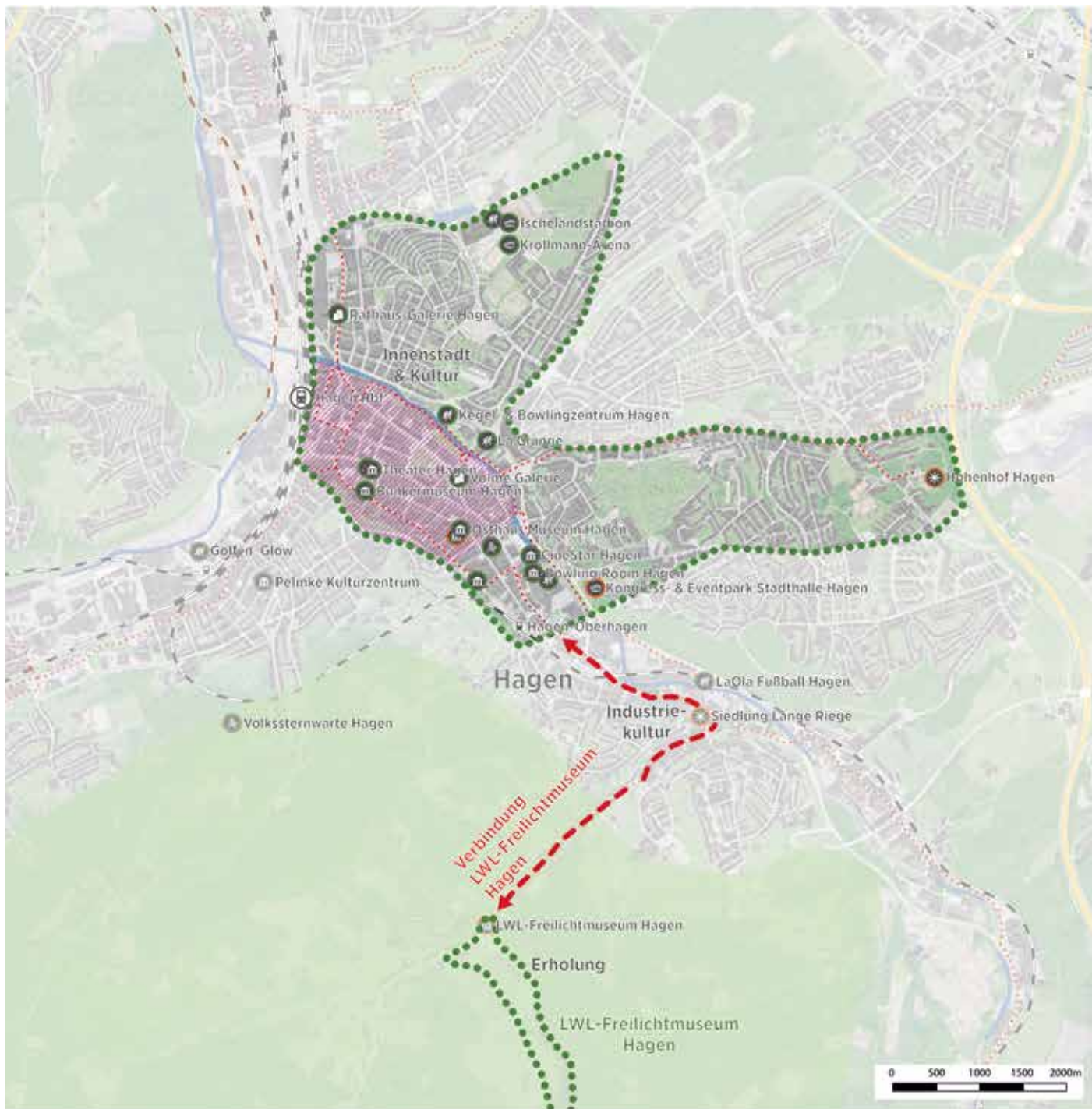
- Extraschicht
- Extraschicht
- Ruhrgames
- Musikveranstaltungen/Konzerte
- Musikveranstaltungen/Konzerte
- Stadtfeste/Märkte
- Stadtfeste/Märkte
- Stadtfeste/Märkte

### Kurzbeschreibung

Der Hotspot befindet sich im südöstlichen Teil der Metropole Ruhr. Im Innenstadtbereich befinden sich viele Museen und andere kulturelle Einrichtungen sowie der Kongress- und Eventpark Stadthalle Hagen. Das Kunstquartier setzt sich aus dem Emil Schumacher Museum und dem Osthaus Museum zusammen. Die Sammlung des Emil Schumacher Museums umfasst über 500 Werke aus allen Schaffensphasen des Künstlers, der als einer der bedeutendsten Vertreter expressiver Malerei in der zweiten Hälfte des 20. Jahrhunderts gilt. Im Osthaus Museum wird moderne und zeitgenössische Kunst ausgestellt in Form von Gemälden, Plastiken, Skulpturen und weiteren Kunstobjekten. Der „Hohenhof“ – das ehemalige Wohnhaus von Karl Ernst Osthaus - beheimatet das „Museum des Hagener Impulses“ und fungiert als Außenstelle des Osthaus Museums. Es gibt einen Überblick über die Geschichte des Folkwang-Museumsgründers und ist ein Ankerpunkt der Route Industriekultur. Die Villa und deren Umfeld sind ein „Unsere Gärten“-Projekt der IGA 2027.

- Nächster Hotspot: LWL-Freilichtmuseum Hagen ca. 3 km (Luftlinie)
- Nächster Bahnhof: Hagen Hbf ca. 0 km (Luftlinie)

Standortkarte



Legende

Hotspottyp:

- Touristisch
- Regionaltouristisch
- Landschaftliche Erholungsräume

Besuchertypen:

- Industriekultur - Schwerpunkt
- Natur - Schwerpunkt

Besondere Zonen:

- Alt-/Innenstadt
- Gastronomie
- IGA 2027- Zukunftsgarten

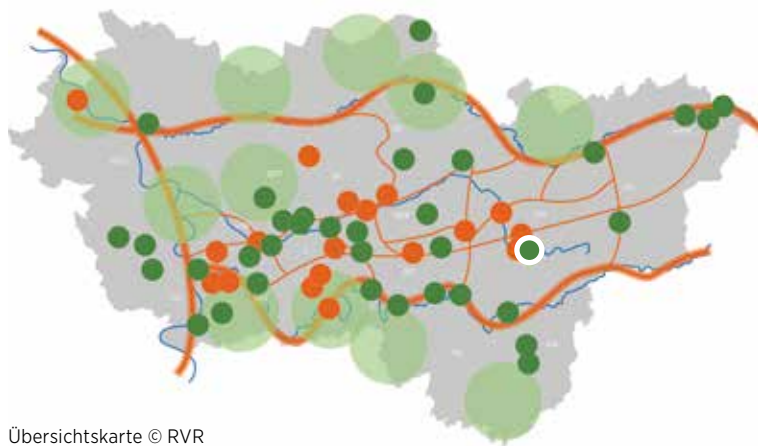
Freizeit- & Tourismusinfrastrukturen:

- |  |                                     |
|--|-------------------------------------|
| RIK - Panoramen/Siedlungen/Ankerpunkte           | LSG/NSG                             |
| Halden   | Wald & Landschaft                   |
| Haldenankauf - Freizeit, Erholung, Ökologie      | <b>Gewässer mit Freizeitnutzung</b> |
| Haldenankauf - Touristisch                       | Angeln                              |
| Gärten & Parks/Revierparks                       | Rudern, Paddeln, Tretboot, Kanu     |
| Gärten & Parks/Revierparks                       | Baden                               |
| Freizeit-/Erlebniseinrichtungen/Schifffahrt/Zoos | Segeln                              |
| Kultur   | Surfen, SuP                         |
| Schlösser/Burgen/Herrnhäuser                     | Tauchen                             |
| Sportstätten/Veranstaltungshallen                | Wasserski                           |
| Sport-/Aktiveinrichtungen/Bäder                  |                                     |
| Shoppingcenter/Gastromilien                      | Regionaltouristisch                 |
| sonstige Einrichtungen                           | Touristisch                         |

Verkehrsanhbindung:

- Bahnhof/Haltepunkt
- Bahnstrecke
- Autobahnanschlussstelle
- Autobahn
- Museumsbahn - Bahnhof/Haltepunkt
- Museumsbahn - Bahnstrecke
- metropolrad Station
- radvier.ruhr/Rheinradweg
- radvier.ruhr - Knotenpunktnetz
- Schiffsanlegestellen

31 | Phoenixsee/Westfalenpark








Übersichtskarte © RVR









Foto: Phoenixsee © RTG (Tack)

Lage Dortmund










Erreichbarkeit

				
Knotenpunktnetz	Hbf Dortmund		A 40/B 1	
<b>radrevier.ruhr</b>	<b>ICE/IC</b>	<b>Tram/U</b>	<b>AB-AS</b>	Fahrgastschiff
überreg. Radwege	<b>RE/RB</b>	<b>Bus</b>		Wasserwanderrastplatz
	<b>S</b>			Hafen/Marina

Leitthemen

-  Naturerholung
-  Innenstadt-/Cityerlebnis
-  Industriekultur/Halden
-  Kulturerlebnis
-  Urbane Erholung
-  Sport-/Aktiverlebnis

FTK relevante Infrastrukturen

-  Phoenixsee und Park, Emscher
-  Florianturm
-  Westfalenpark
  
-  Rombergpark
-  Zoo Dortmund
-  Hansa Theater
-  Cabaret Queue
-  mondo mio! Kindermuseum
-  Phoenix Halle

Themenfeld

- Gewässer mit Freizeitnutzung
- Route Industriekultur
- Gärten & Parks
- Sport-/Aktiveinrichtung/Bäder
- Gärten & Parks
- Freizeit-/Erlebniseinrichtungen/Schiffahrt/Zoos
- Kultur
- Kultur
- Kultur
- Kultur

Weitere Infrastrukturen im Umfeld

- |                     |   |
|---------------------|---|
| Burg Hörde          | Bolmke  |
| Highway Kart Racing | Key & Free Escape Room  |
| Halde Gotthelf      | Bergmann Brauerei Stehbierhalle Phoenix West/<br>Bergmann Kiosk |

### FTK relevante Veranstaltungen/Events

- Fernsehturm Florian
- RuhrHOCHdeutsch
- Juicy Beats
- Drachenbootfestival Dortmund
- Sparkassen-Phoenix-Halbmarathon
- Lichterfest
- Winterfest

### Themenfeld

- Extraschicht
- Kulturveranstaltungen/-festivals
- Musikveranstaltungen/Konzerte
- Sportveranstaltungen
- Sportveranstaltungen
- Sonstige Veranstaltungen
- Sonstige Veranstaltungen

### Sonstige Events

PSD Sommer Open Air Kino (jährlich)

### Kurzbeschreibung

Der Hotspot liegt südlich der Innenstadt und umfasst den Westfalen- und Rombergpark sowie den Phoenixsee. Der Westfalenpark ist mehrmaliger BuGa-Standort und bietet mit dem Florianturm, verschiedenen Gärten, Beetanlagen, Spielplätzen und unterschiedlichen Veranstaltungen ein vielfältiges Angebot. Der Park liegt in direkter Nähe zum BVB-Stadion und den Westfalenhallen.

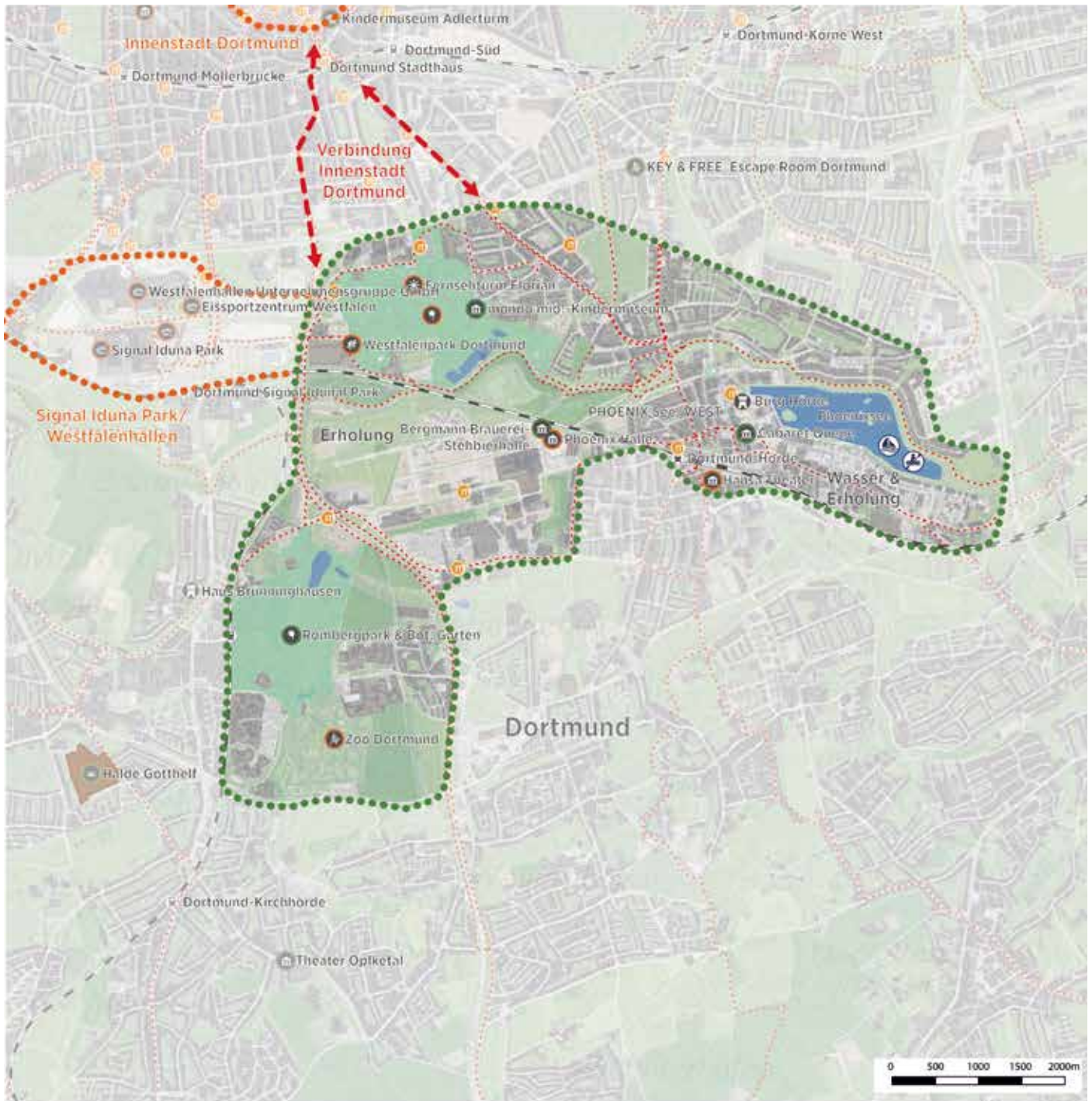
Der Rombergpark ist ein Park mit botanischem Garten, Pflanzenschauhäusern, Kinderspielplatz und Café. Der Baumbestand zählt zu den bedeutendsten Gehölzsammlungen Europas. Der Phoenixsee ist seit 2011 ein auf einem ehemaligen Stahlwerk künstlich angelegter See mit umliegendem Wohn- und Naherholungsgebiet.

Das Parkkreuz Phönix mit dem Knotenpunkt Buschmühle ist ein Standort der IGA 2027 auf der Ebene „Unsere Gärten“.

- Nächster Hotspot: Signal Iduna Park/Westfalenhallen ca. 1,5 km (Luftlinie)
- Nächster Bahnhof: Hbf Dortmund ca. 3 km (Luftlinie)



Standortkarte



Legende

Hotspottyp:

- Touristisch
- Regionaltouristisch
- Landschaftliche Erholungsräume

Besuchertypen:

- Industriekultur - Schwerpunkt
- Natur - Schwerpunkt

Besondere Zonen:

- Alt-/Innenstadt
- Gastronomie
- IGA 2027- Zukunftsgarten

Freizeit- & Tourismusinfrastrukturen:

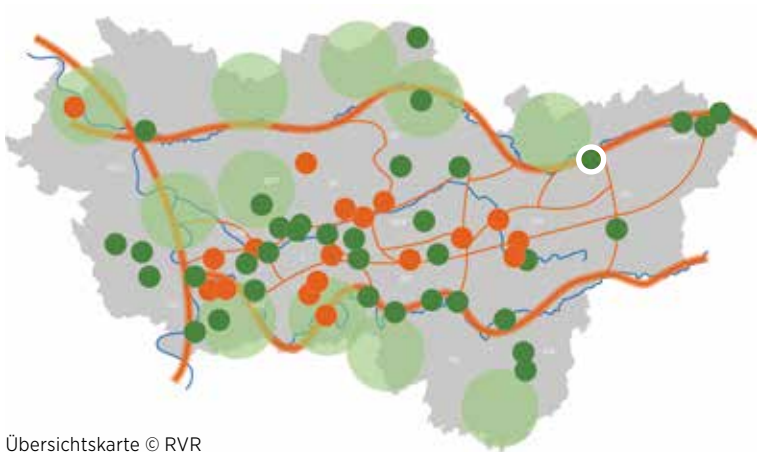
- RIK - Panoramen/Siedlungen/Ankerpunkte
- Halden
- Halden
- Haldenankauf - Freizeit, Erholung, Ökologie
- Haldenankauf - Touristisch
- Gärten & Parks/Revierparks
- Gärten & Parks/Revierparks
- Freizeit-/Erlebniseinrichtungen/Schiffahrt/Zoos
- Kultur
- Schlösser/Burgen/Herrnhäuser
- Sportstadien/Veranstaltungshallen
- Sport-/Aktiveinrichtungen/Bäder
- Shoppingcenter/Gastromieilen
- sonstige Einrichtungen
- LSG/NSG
- Wald & Landschaft
- Angeln
- Rudern, Paddeln, Tretboot, Kanu
- Baden
- Segeln
- Surfen, SuP
- Tauchen
- Wasserski
- Regionaltouristisch
- Touristisch

Gewässer mit Freizeitnutzung

- Angeln
- Rudern, Paddeln, Tretboot, Kanu
- Baden
- Segeln
- Surfen, SuP
- Tauchen
- Wasserski

Verkehrsanhbindung:

- Bahnhof/Haltepunkt
- Bahnstrecke
- Autobahnanschlussstelle
- Autobahn
- Museumsbahn - Bahnhof/Haltepunkt
- Museumsbahn - Bahnstrecke
- metropolrad Station
- radvier.ruhr/Rheinradweg
- radvier.ruhr - Knotenpunktnetz
- Schiffsanlegestellen



Übersichtskarte © RVR



Foto: Großes Holz © RVR (Gleich)

**Lage** Bergkamen (Kreis Unna)

**Erreichbarkeit**

<b>radrevier.ruhr</b> überreg. Radwege	Bf Kamen ICE/IC <b>RE/RB</b> S	Tram/U <b>Bus</b>	A 2 <b>AB-AS</b>	Marina Rünthe <b>Fahrgastschiff</b> Wasserwanderrastplatz <b>Hafen/Marina</b>

**Leitthemen**

- Naturerholung
- Innenstadt-/Cityerlebnis
- Industriekultur/Halden
- Kulturerlebnis
- Urbane Erholung
- Sport-/Aktiverlebnis

**FTK relevante Infrastrukturen**

- Marina Rünthe
- 
- Halde Großes Holz
- 

**Themenfeld**

Sport-/Aktiveinrichtungen/Bäder  
Gewässer (Stadtentwicklungsprojekt)  
Route Industriekultur  
Halden mit Freizeitnutzung

**Weitere Infrastrukturen im Umfeld**

Datteln-Hamm-Kanal, Lippe  
Naturschutzgebiet Lippeauen  
Naturschutzgebiet Beversee  
Umweltzentrum Westfalen  
Stadtmuseum Bergkamen  
Römerpark Bergkamen

Naturfreibad Heil  
Solebad Werne  
Freilichtbühne Werne  
Altes Amtshaus Karl Pollender - Stadtmuseum  
Wasserstadt Aden  
Zukunftsgarten Bergkamen/Lünen IGA 2027

**Sonstige Events**

Hafenfest Marina Rünthe (jährlich)  
Kino Open Air  
Weingenuss am Wasser

Marina Hafenfeuer  
Internationales Römerfest  
Lichtermarkt

### Kurzbeschreibung

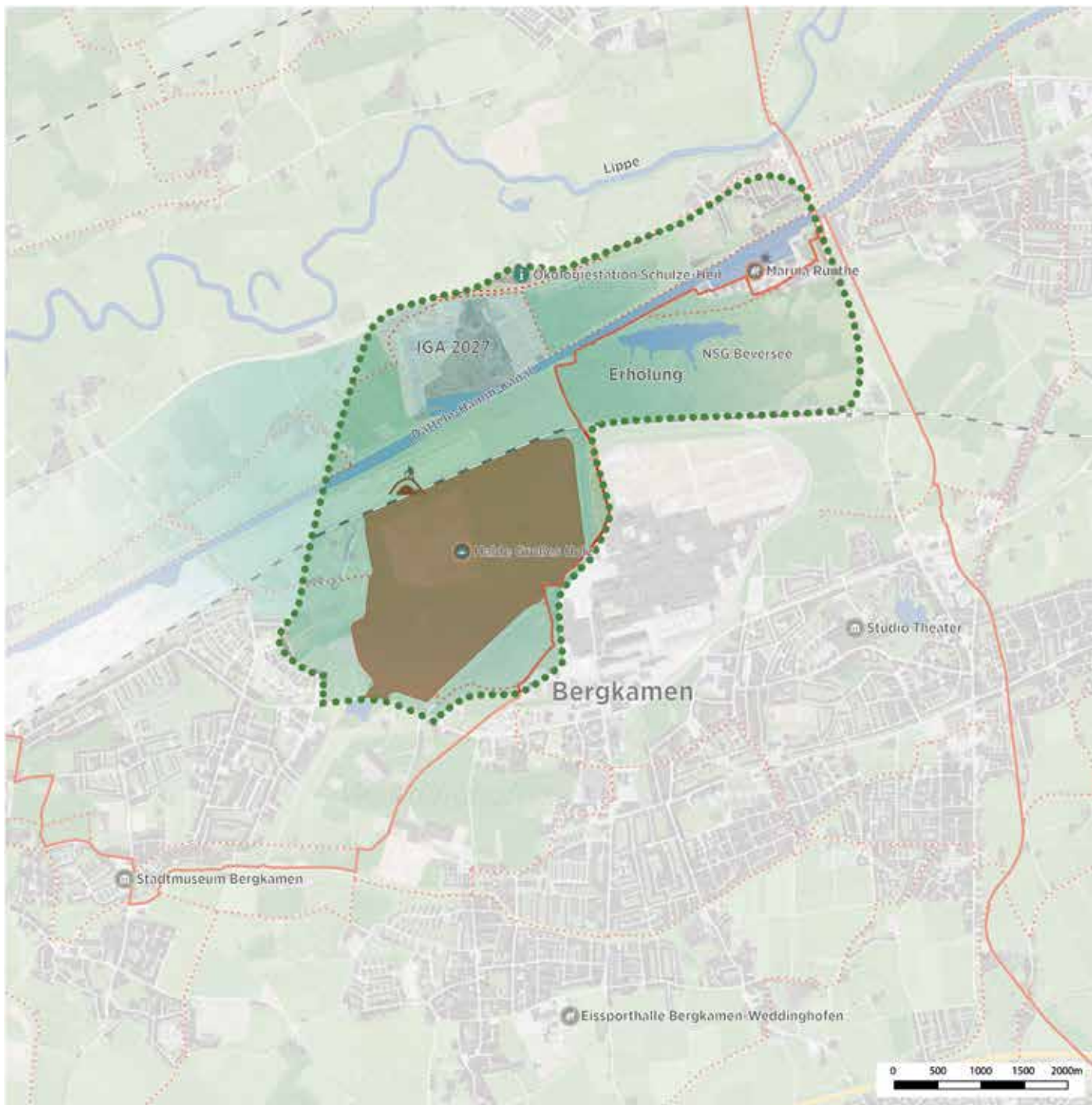
---

Die Halde Großes Holz ist eine rekultivierte, landschaftlich gestaltete Bergehalde in Bergkamen. Sie liegt in einem als „Großes Holz“ bezeichneten Waldgebiet, dessen Reste den Beversee umgeben. Das Naturschutzgebiet Beversee erstreckt sich auf etwa 100 ha südlich des Datteln-Hamm-Kanals und schließt direkt an die Marina Rünthe, dem größten Yachthafen Nordrhein-Westfalens, an. Im Rahmen der IGA 2027 wird angrenzend an die geplante Wasserstadt Aden die Haldenlandschaft Großes Holz und die Marina Rünthe zu einem Zukunftsgarten unter dem Motto „Upcycling der postindustriellen Landschaft zu einem Freizeit- und Erholungsraum“ entwickelt. Ebenfalls Teil des Zukunftsgartens sind u. a. der Seepark Lünen, Volkspark Schwansbell, Preußenhafen sowie Wege an der Lippe und am Kanal.

- Nächster Hotspot: Lindenbrauerei Unna ca. 11 km (Luftlinie)
- Nächster Bahnhof: Bf Kamen ca. 5,5 km (Luftlinie)



Standortkarte



**Legende**

**Hotspottyp:**

- Touristisch
- Regionaltouristisch
- Landschaftliche Erholungsräume

**Besucherzentren:**

- Industriekultur - Schwerpunkt
- Natur - Schwerpunkt

**Besondere Zonen:**

- Alt-/Innenstadt
- Gastronomie
- IGA 2027 - Zukunftsgarten

**Freizeit- & Tourismusinfrastrukturen:**

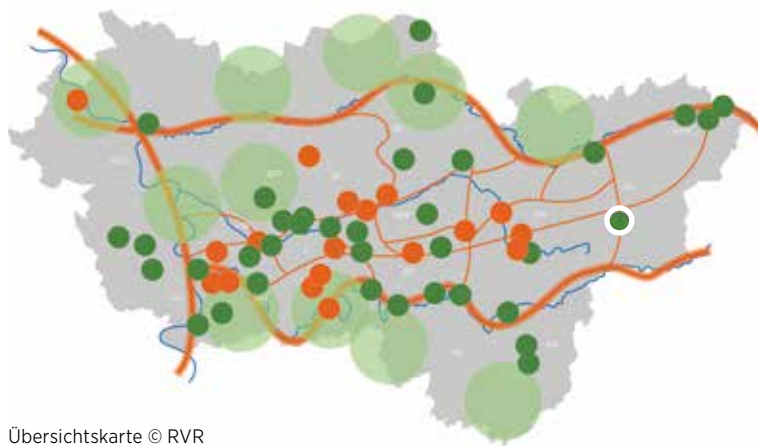
- RIK - Panoramen/Siedlungen/Ankerpunkte
- Halden
- Halden
- Haldenankauf - Freizeit, Erholung, Ökologie
- Haldenankauf - Touristisch
- Gärten & Parks/Revierparks
- Gärten & Parks/Revierparks
- Freizeit-/Erlebniseinrichtungen/Schiffahrt/Zoos
- Kultur
- Schlösser/Burgen/Herrenhäuser
- Sportstadien/Veranstaltungshallen
- Sport-/Aktiveinrichtungen/Bäder
- Shoppingcenter/Gastromilien
- sonstige Einrichtungen
- LSG/NSG
- Wald & Landschaft
- Gewässer mit Freizeitnutzung**
- Angeln
- Rudern, Paddeln, Tretboot, Kanu
- Baden
- Segeln
- Surfen, SuP
- Tauchen
- Wasserski
- Regionaltouristisch
- Touristisch

**Verkehrsanbindung:**

- Bahnhof/Haltepunkt
- Bahnstrecke
- Autobahnanschlussstelle
- Autobahn
- Museumsbahn - Bahnhof/Haltepunkt
- Museumsbahn - Bahnstrecke
- metropolrad Station
- radvier.ruhr/Rheinradweg
- radvier.ruhr - Knotenpunktnetz
- Schiffsanlegestellen



33 | Innenstadt Unna/Lindenbrauerei



Übersichtskarte © RVR



Foto: Lindenbrauerei Unna © RTG

Lage Unna (Kreis Unna)

Erreichbarkeit

<b>radrevier.ruhr</b> überreg. Radwege	Bf Unna ICE/IC <b>RE/RB</b> <b>S</b>	Tram/U <b>Bus</b>	A 2 <b>AB-AS</b>	Fahrgastschiff Wasserwanderrastplatz Hafen/Marina

Leitthemen

- Naturerholung
- Innenstadt-/Cityerlebnis
- Industriekultur/Halden
- Kulturerlebnis
- Urbane Erholung
- Sport-/Aktiverlebnis

FTK relevante Infrastrukturen

- Lindenbrauerei Unna
- Theater Narrenschiff im Kulturzentrum Lindenbrauerei
- Hellweg-Museum
- Rahlenbeckscher Hof

Themenfeld

- Route Industriekultur
- Sportstadien/Veranstaltungshallen
- Kultur
- Kultur
- Kultur

Weitere Infrastrukturen im Umfeld

- Zentrum für Internationale Lichtkunst
- Erich-Göpfert-Stadthalle
- Historischer Rundgang Unna
- Burg Unna
- Innenstadt
- Kurpark Unna

FTK relevante Veranstaltungen/Events

- Lindenbrauerei Unna
- Themenfeld  
Extraschicht

Sonstige Events

- Holland Markt

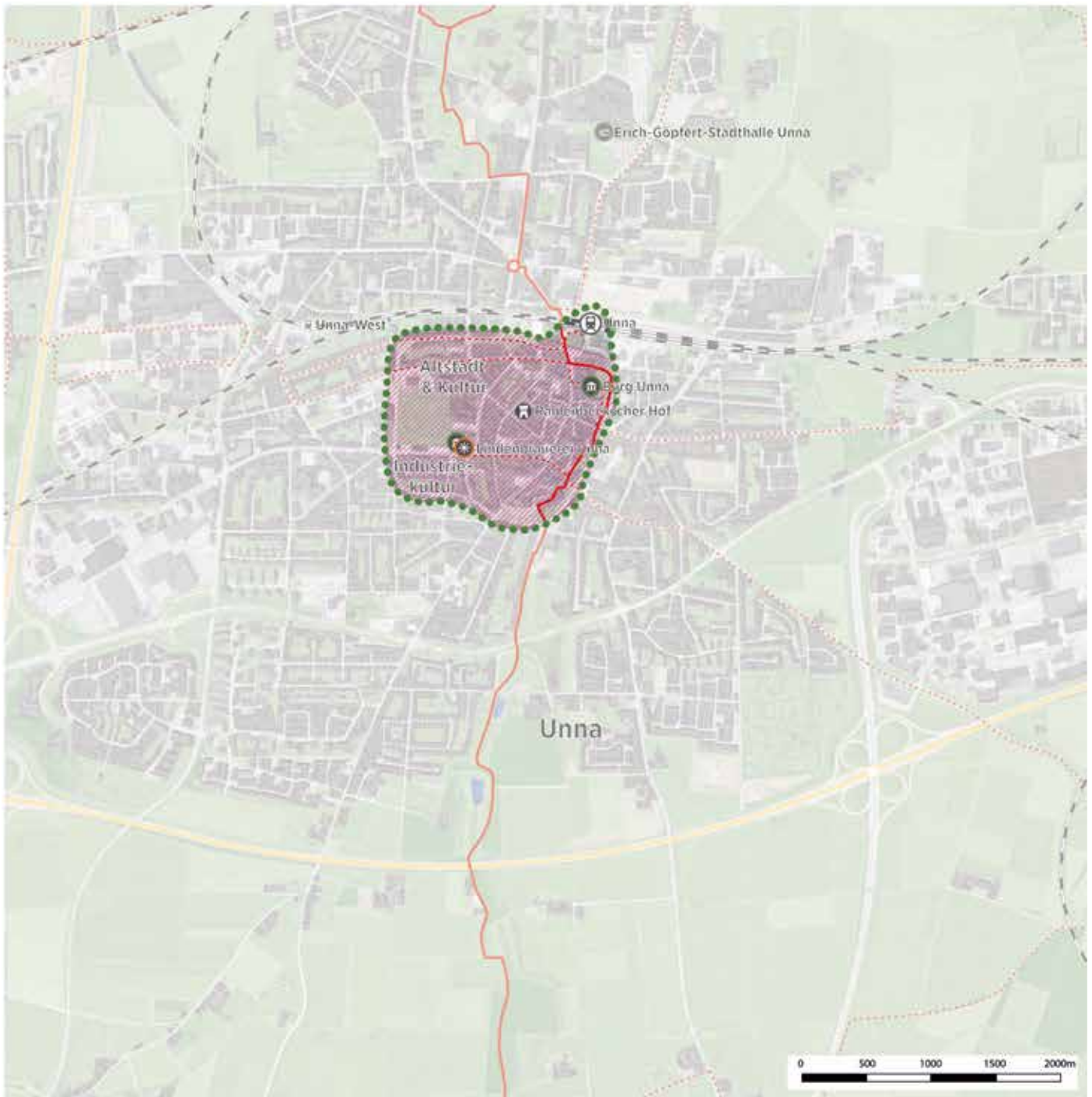
## Kurzbeschreibung

---

Die Lindenbrauerei in Unna war eine der traditionsreichsten Braustätten des Reviers und produzierte bis 1979 die bekannten Lindenbiere. Das ehemalige Brauereigelände liegt in der Innenstadt von Unna. Heute beherbergt der wiedereröffnete Gebäudekomplex der Lindenbrauerei ein soziokulturelles Zentrum sowie mehrere Gastronomiebetriebe. Auf dem Gelände wurde 2004 das Zentrum für Information und Bildung (ZIB) eröffnet, das Volkshochschule, Stadtbibliothek, Stadtarchiv und andere Kultur- und Weiterbildungsangebote der Stadt Unna vereint. Die Lindenbrauerei und das Lindenviertel sind gleichzeitig wichtige Entwicklungskerne der Unnaer Stadtentwicklung. Die Lindenbrauerei ist Teil der Route Industriekultur und beherbergt seit 2001 das Zentrum für Internationale Lichtkunst. Es ist in der „Unterwelt“ der ehemaligen Brauerei mit Lichtinstallationen international renommierter Lichtkünstler und einer Dauer- und Wechselausstellung ansässig. Es ist weltweit das erste Museum, das sich ausschließlich der Lichtkunst widmet.

- Nächster Hotspot: Halde Großes Holz ca. 11 km (Luftlinie)
- Nächster Bahnhof: Bf Unna ca. 1 km (Luftlinie)

Standortkarte



Legende

Hotspottyp:

- Touristisch
- Regionaltouristisch
- Landschaftliche Erholungsräume

Besucherzentren:

- Industriekultur - Schwerpunkt
- Natur - Schwerpunkt

Besondere Zonen:

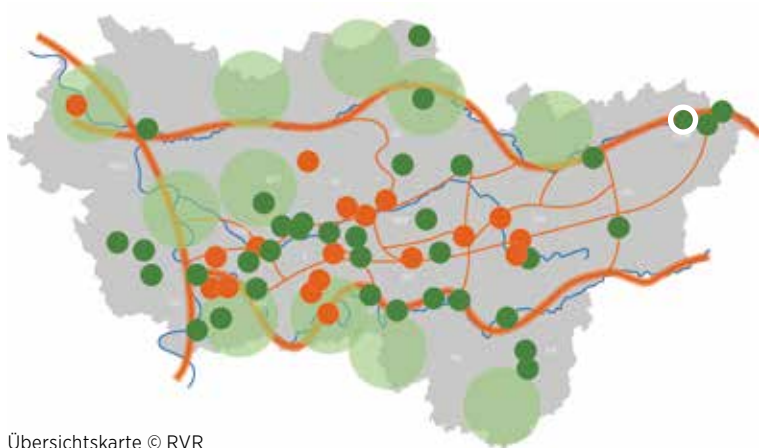
- Alt-/Innenstadt
- Gastromeile
- IGA 2027 - Zukunftsgarten

Freizeit- & Tourismusinfrastrukturen:

- RIK - Panoramen/Siedlungen/Ankerpunkte
  - Halden
  - Halden
  - Haldenankauf - Freizeit, Erholung, Ökologie
  - Haldenankauf - Touristisch
  - Gärten & Parks/Revierparks
  - Gärten & Parks/Revierparks
  - Freizeit-/Erlebniseinrichtungen/Schiffahrt/Zoos
  - Kultur
  - Schlösser/Burgen/Herrenhäuser
  - Sportstadien/Veranstaltungshallen
  - Sport-/Aktiveinrichtungen/Bäder
  - Shoppingcenter/Gastromeilen
  - sonstige Einrichtungen
  - LSG/NSG
  - Wald & Landschaft
- Gewässer mit Freizeitnutzung
- Angeln
  - Rudern, Paddeln, Tretboot, Kanu
  - Baden
  - Segeln
  - Surfen, SuP
  - Tauchen
  - Wasserski
- Regionaltouristisch
  - Touristisch

Verkehrsanbindung:

- Bahnhof/Haltepunkt
- Bahnstrecke
- Autobahnanschlussstelle
- Autobahn
- Museumsbahn - Bahnhof/Haltepunkt
- Museumsbahn - Bahnstrecke
- metropolrad Station
- radrevier.ruhr/Rheinradweg
- radrevier.ruhr - Knotenpunktnetz
- Schiffsanlegestellen








Übersichtskarte © RVR



Foto: Bahnhof Hamm © wikipedia

## Lage Hamm

## Erreichbarkeit

				
<b>radrevier.ruhr</b> überreg. Radwege	Hamm (Westf) Hbf <b>ICE/IC</b> <b>RE/RB</b> <b>S</b>	<b>Tram/U</b> <b>Bus</b>	A 2 <b>AB-AS</b>	Fahrgastschiff <b>Wasserwanderrastplatz</b> Hafen/Marina

## Leitthemen



● Naturerholung

● Kulturerlebnis

● Innenstadt-/Cityerlebnis

● Urbane Erholung

● Industriekultur/Halden

● Sport-/Aktiverlebnis

## FTK relevante Infrastrukturen

- Kurpark Hamm
- Gustav-Lübecke-Museum
- HELIOS Theater
- Multifunktionssaal im Kurhaus
- Maximare-Erlebnistherme
- Allee-Center Hamm
- Stadtführungen Hamm

## Themenfeld

- Gärten & Parks
- Kultur
- Kultur
- Sportstadien/Veranstaltungshallen
- Sport-/Aktiveinrichtungen/Bäder
- Shoppingcenter/Gastromeile
- Sonstige

## Weitere Infrastrukturen im Umfeld

Datteln-Hamm-Kanal

Emscher

Museumseisenbahn Hamm e. V.

Zentralhallen

Halde Sachsen

Waldbühne Heessen

Alfred-Fischer-Halle

Bürgerpark Katzenkuhle

Radbodsee

Freizeitpark am Radbodsee

Lippepark

Halde Kissinger Höhe

Friedrich-Ebert-Park



### FTK relevante Veranstaltungen/Events

- Gustav-Lübcke-Museum
- Sportzentrum Ost/Jahnstadion/Friedensschule
- Westfälisches Musikfestival Hamm
- KulturFesth4
- Stunikenmarkt
- Weihnachtsmarkt Hamm
- AOK-Firmen-Lauf
- Maxilauf Hamm
- Sattel-Fest Hamm

### Themenfeld

- Extraschicht
- Ruhr Games
- Musikveranstaltungen & Konzerte
- Kulturveranstaltungen
- Stadtfeste/Märkte
- Stadtfeste/Märkte
- Sportveranstaltungen
- Sportveranstaltung
- Sonstige Veranstaltungen

### Sonstige Events

Hammer Wies`n Fest

Hamms Bunter Herbst

Schnacken & Schlemmen

GenussFest

Hallohpark Fest

Flohmarkt am Ring

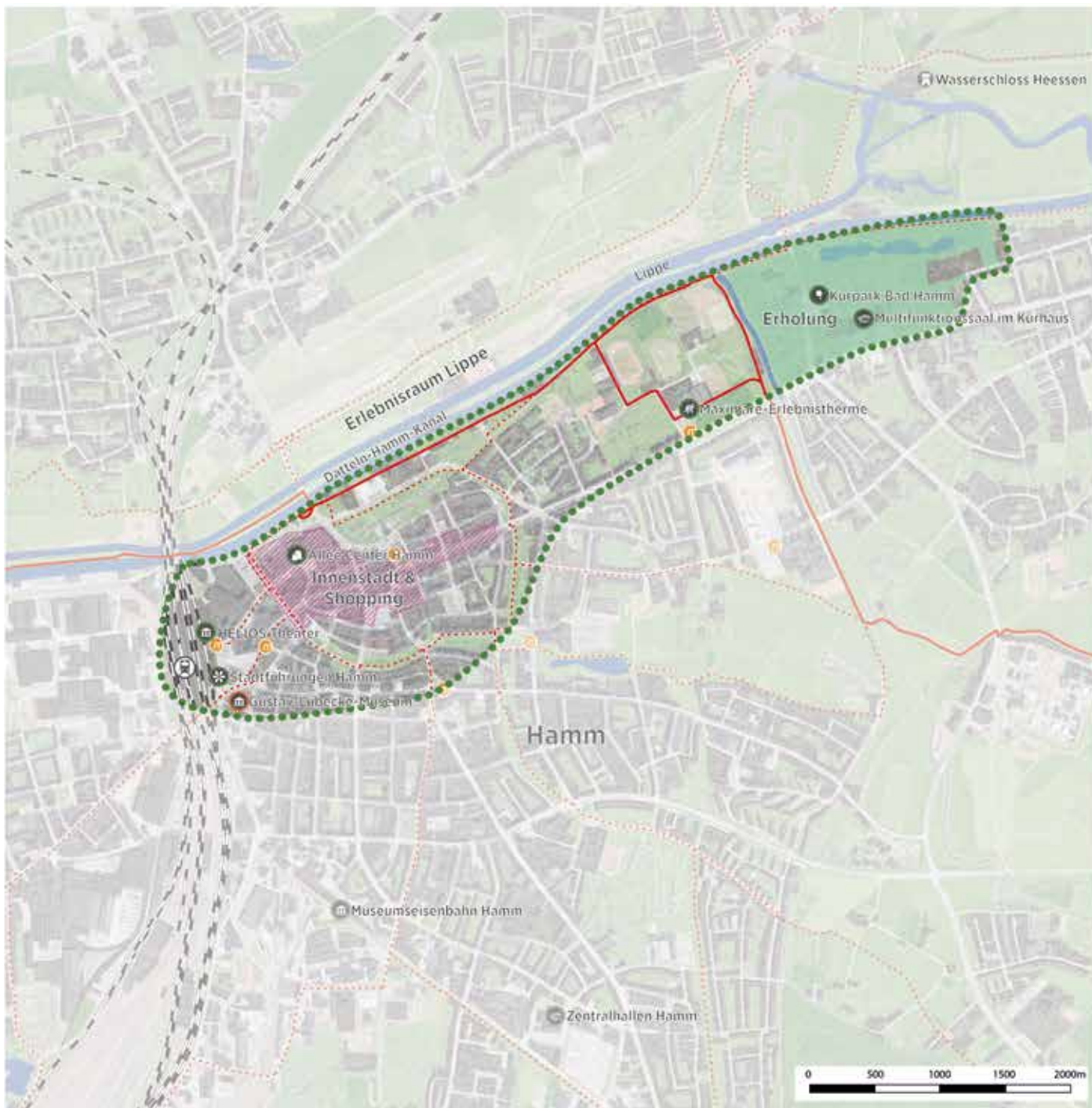
Hamm erFahren (Oldtimer Rallye)

### Kurzbeschreibung

Hamm liegt am nordöstlichen Rand des Ruhrgebiets. Die Innenstadt ist durch die direkte Verbindung mit dem Hammer Hauptbahnhof sehr gut erreichbar. Südlich grenzt die Innenstadt an die Lippe und den Datteln-Hamm-Kanal an. Zahlreiche Halden, Parks und Grünflächen sind von ihr aus erreichbar (z. B. Maximilianpark, Lippepark, Kissinger Höhe). Im westlichen Teil des Hotspots befinden sich Einkaufsmöglichkeiten und Kultureinrichtungen. Der östliche Teil ist durch den Kurpark sowie die Sporteinrichtungen des Sportzentrums Ost geprägt.

- Nächster Hotspot: Maximilianpark ca. 3 km (Luftlinie)
- Nächster Bahnhof: Hamm (Westf) Hbf direkt angrenzend

Standortkarte



**Legende**

**Hotspottyp:**

- Touristisch
- Regionaltouristisch
- Landschaftliche Erholungsräume

**Besuchertypen:**

- i Industriekultur - Schwerpunkt
- i Natur - Schwerpunkt

**Besondere Zonen:**

- Alt-/Innenstadt
- Gastronomie
- IGA 2027- Zukunftsgarten

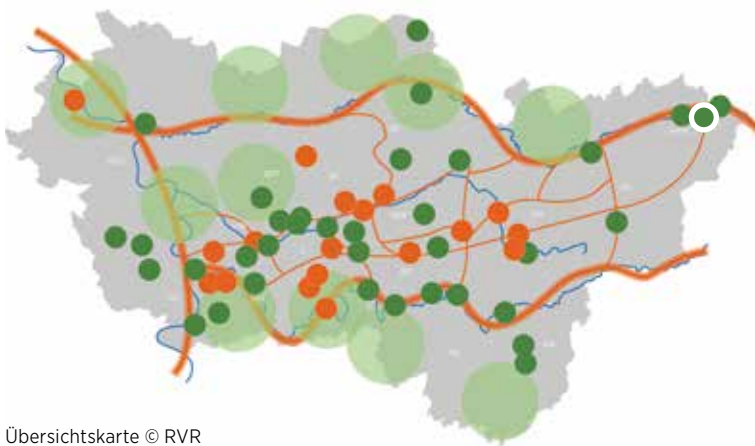
**Freizeit- & Tourismusinfrastrukturen:**

- ⊙ RIK - Panoramen/Siedlungen/Ankerpunkte
- ⊙ Halden
- ⊙ Halden
- ⊙ Haldenankauf - Freizeit, Erholung, Ökologie
- ⊙ Haldenankauf - Touristisch
- ⊙ Gärten & Parks/Revierparks
- ⊙ Gärten & Parks/Revierparks
- ⊙ Freizeit-/Erlebniseinrichtungen/Schiffahrt/Zoos
- ⊙ Kultur
- ⊙ Schlösser/Burgen/Herrnhäuser
- ⊙ Sportstadien/Veranstaltungshallen
- ⊙ Sport-/Aktiveinrichtungen/Bäder
- ⊙ Shoppingcenter/Gastromilien
- ⊙ sonstige Einrichtungen
- ⊙ LSG/NSG
- ⊙ Wald & Landschaft
- Gewässer mit Freizeitnutzung**
- ⊙ Angeln
- ⊙ Rudern, Paddeln, Tretboot, Kanu
- ⊙ Baden
- ⊙ Segeln
- ⊙ Surfen, SuP
- ⊙ Tauchen
- ⊙ Wasserski
- Regionaltouristisch
- Touristisch

**Verkehrsanhbindung:**

- ⊙ Bahnhof/Haltepunkt
- Bahnstrecke
- ⊙ Autobahnanschlussstelle
- Autobahn
- ⊙ Museumsbahn - Bahnhof/Haltepunkt
- Museumsbahn - Bahnstrecke
- ⊙ metropolrad Station
- radrevier.ruhr/Rheinradweg
- - - radrevier.ruhr - Knotenpunktnetz
- ⊙ Schiffsanlegestellen

35 | Maximilianpark Hamm








Übersichtskarte © RVR



Foto: Maximilianpark Hamm © Homepage

Lage Hamm

Erreichbarkeit

				
<b>radrevier.ruhr</b> überreg. Radwege	Hbf Hamm <b>ICE/IC</b> <b>RE/RB</b> S	Tram/U <b>Bus</b>	A 2 <b>AB-AS</b>	Fahrgastschiff Wasserwanderrastplatz Hafen/Marina

Leitthemen



- Naturerholung
- Kulturerlebnis

- Innenstadt-/Cityerlebnis
- Urbane Erholung

- Industriekultur/Halden
- Sport-/Aktiverlebnis

FTK relevante Infrastrukturen

- Maximilianpark Hamm
- 

Themenfeld

Route Industriekultur, Gärten & Parks  
Freizeit-/Erlebniseinrichtungen/Schifffahrt/Zoos

Weitere Infrastrukturen im Umfeld

Schloss Oberwerries  
Otmar Alt Stiftung

WESTPRESS arena  
Kurpark Hamm

FTK relevante Veranstaltungen/Events

- Maximilianpark

Themenfeld

Extraschicht

Sonstige Events

diverse, wechselnde Eventangebote im Bereich Unterhaltung (Musik, Comedy, Kunst etc.)

## Kurzbeschreibung

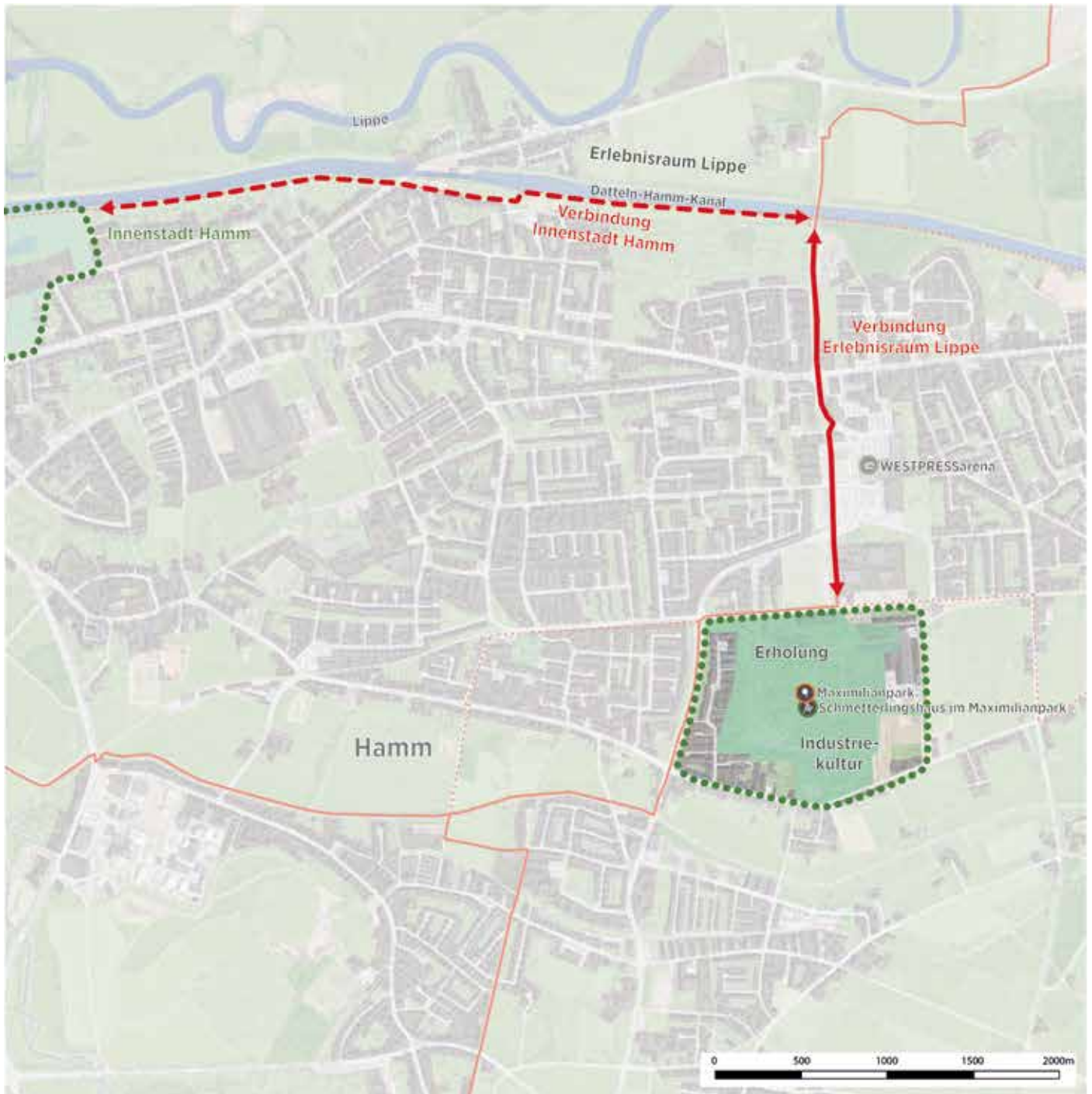
---

Der Hotspotraum liegt im östlichen Teil der Stadt Hamm ca. 1,5 km südlich vom Datteln-Hamm-Kanal und ca. 4 km von der Hammer Innenstadt entfernt. Der Maximilianpark ist auf dem ehemaligen Gelände der Zeche Maximilian anlässlich der Landesgartenschau 1984 entstanden. Heute gibt es dort u. a. ein langes Netz von Spazierwegen, das Schmetterlingshaus sowie den Glaselefanten - das Wahrzeichen des Maximilianparkes und der Stadt. Der Maximilianpark ist Teil der Römer-Lippe-Route und der Route Industriekultur. An der IGA 2027 nimmt der Maximilianpark als Standort der Projektebene „Unsere Gärten“ teil.

- Nächster Hotspot: Haarener See ca. 3,1 km (Luftlinie) und Innenstadt Hamm ca. 3,6 km (Luftlinie)
- Nächster Bahnhof: Hbf Hamm ca. 5,2 km (Luftlinie)



Standortkarte



**Legende**

**Hotspottyp:**

- Touristisch
- Regionaltouristisch
- Landschaftliche Erholungsräume

**Besuchertentren:**

- Industriekultur - Schwerpunkt
- Natur - Schwerpunkt

**Besondere Zonen:**

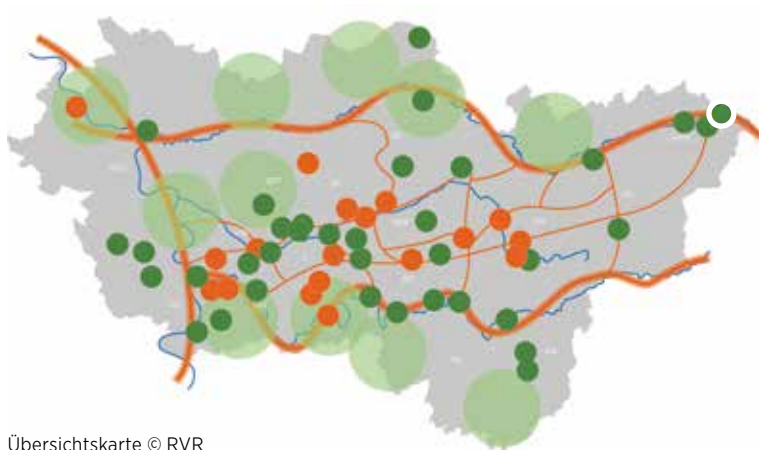
- Alt-/Innenstadt
- Gastronomie
- IGA 2027 - Zukunftsgarten

**Freizeit- & Tourismusinfrastrukturen:**

- RIK - Panoramen/Siedlungen/Ankerpunkte
  - Halden
  - Halden
  - Haldenankauf - Freizeit, Erholung, Ökologie
  - Haldenankauf - Touristisch
  - Gärten & Parks/Revierparks
  - Gärten & Parks/Revierparks
  - Freizeit-/Erlebniseinrichtungen/Schiffahrt/Zoos
  - Kultur
  - Schlösser/Burgen/Herrenhäuser
  - Sportstätten/Veranstaltungshallen
  - Sport-/Aktiveinrichtungen/Bäder
  - Shoppingcenter/Gastromilien
  - sonstige Einrichtungen
  - LSG/NSG
  - Wald & Landschaft
- Gewässer mit Freizeitnutzung
- Angeln
  - Rudern, Paddeln, Tretboot, Kanu
  - Baden
  - Segeln
  - Surfen, SuP
  - Tauchen
  - Wasserski
  - Regionaltouristisch
  - Touristisch

**Verkehrsanbindung:**

- Bahnhof/Haltepunkt
- Bahnstrecke
- Autobahnanschlussstelle
- Autobahn
- Museumsbahn - Bahnhof/Haltepunkt
- Museumsbahn - Bahnstrecke
- metropolrad Station
- radvier.ruhr/Rheinradweg
- radvier.ruhr - Knotenpunktnetz
- Schiffsanlegestellen








Übersichtskarte © RVR



Foto: Haarener See © Stadt Hamm

Lage Hamm

Erreichbarkeit

				
radrevier.ruhr <b>überreg. Radwege</b>	ICE/IC RE/RB S	Tram/U <b>Bus</b>	A 2 <b>AB-AS</b>	Fahrgastschiff <b>Wasserwanderrastplatz</b> Hafen/Marina

Leitthemen



● Naturerholung  
● Kulturerlebnis

● Innenstadt-/Cityerlebnis  
● Urbane Erholung

● Industriekultur/Halden  
● Sport-/Aktiverlebnis

FTK relevante Infrastrukturen

- Haarener See
- Wasserski Hamm

Themenfeld

Gewässer mit Freizeitnutzung  
Sport-/Aktiveinrichtungen/Bäder

Weitere Infrastrukturen im Umfeld

Lippe  
Datteln-Hamm-Kanal  
Gut Sternholz

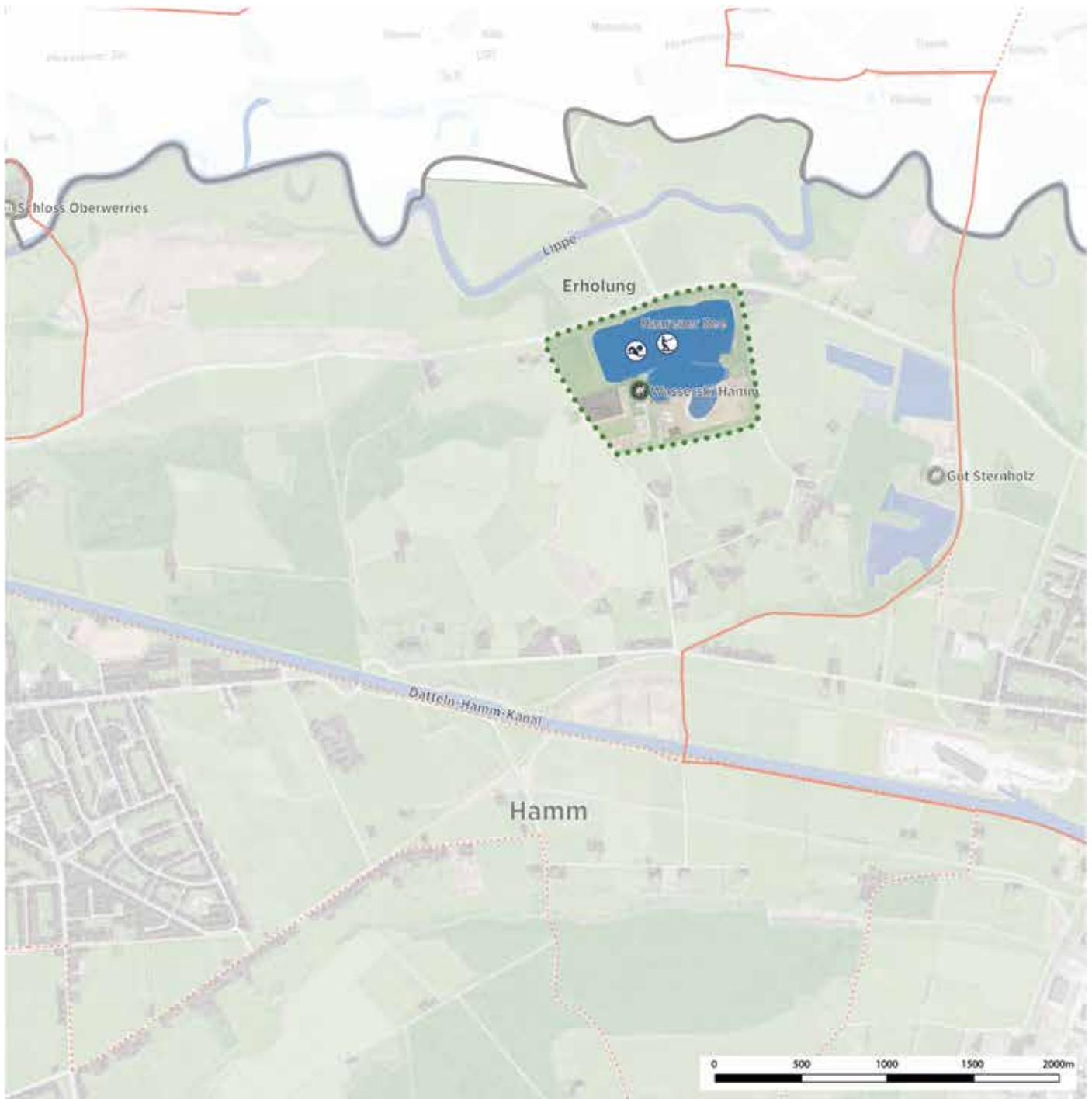
Haarener Baggerseen  
Schloss Oberwerries  
Sri Kamadchi Ampal HinduTempel

Kurzbeschreibung

Der Hotspot liegt im Hammer Stadtteil Uentrop am nordöstlichen Rand des RVR-Gebiets. Die Innenstadt von Hamm ist ca. 7 km (Luftlinie) vom Hotspot entfernt. Die Lippe und der Datteln-Hamm-Kanal umschließen das Gebiet. Seit 2008 ist am größten der fünf Haarener Baggerseen eine Wasserskianlage mit zwei Wasserskibahnen in Betrieb. Auf dem Gelände befinden sich außerdem eine Badebucht mit Flachwasserzone, zwei Beachvolleyball-Felder und Grillplätze. Der Haarener See ist auch Baustein des Masterplans „Hamm ans Wasser“ und damit ein wichtiger Wassersportstandort für die Region.

- Nächster Hotspot: Maximilianpark Hamm ca. 3,1 km (Luftlinie)
- Nächster Bahnhof: Hbf Hamm ca. 8 km (Luftlinie)

Standortkarte



Legende

Hotspotttyp:

- Touristisch
- Regionaltouristisch
- Landschaftliche Erholungsräume

Besucherzentren:

- Industriekultur - Schwerpunkt
- Natur - Schwerpunkt

Besondere Zonen:

- Alt-/Innenstadt
- Gastronomie
- IGA 2027- Zukunftsgarten

Freizeit- & Tourismusinfrastrukturen:

- RIK - Panoramen/Siedlungen/Ankerpunkte
  - Halden
  - Halden
  - Haldenankauf - Freizeit, Erholung, Ökologie
  - Haldenankauf - Touristisch
  - Gärten & Parks/Revierparks
  - Gärten & Parks/Revierparks
  - Freizeit-/Erlebniseinrichtungen/Schiffahrt/Zoos
  - Kultur
  - Schlösser/Burgen/Herrenhäuser
  - Sportstadion/Veranstaltungshallen
  - Sport-/Aktiveinrichtungen/Bäder
  - Shoppingcenter/Gastromieilen
  - sonstige Einrichtungen
  - LSG/NSG
  - Wald & Landschaft
- Gewässer mit Freizeitnutzung
- Angeln
  - Rudern, Paddeln, Tretboot, Kanu
  - Baden
  - Segeln
  - Surfen, SuP
  - Tauchen
  - Wasserski

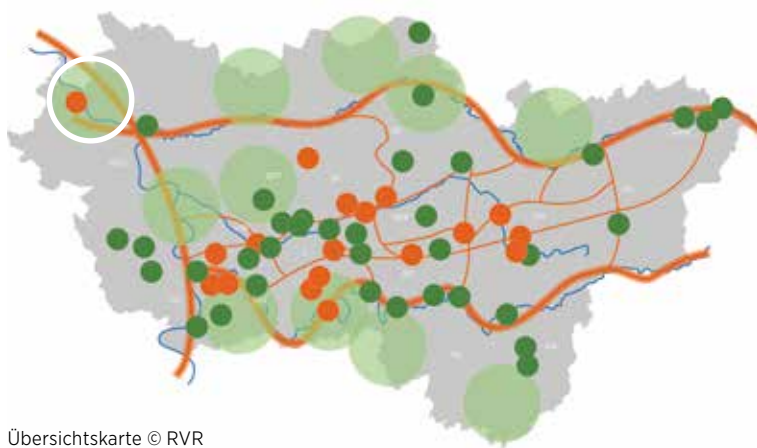
Verkehrsanbindung:

- Bahnhof/Haltepunkt
- Bahnstrecke
- Autobahnanschlussstelle
- Autobahn
- Museumsbahn - Bahnhof/Haltepunkt
- Museumsbahn - Bahnstrecke
- metropolrad Station
- radvier.ruhr/Rheinradweg
- radvier.ruhr - Knotenpunktnetz
- Schiffsanlegestellen





1 | Rheinaue Xanten/Wesel



Übersichtskarte © RVR



Foto: Bislicher Insel © RVR

**Lage** Wesel, Xanten (Kreis Wesel)  
**Landschaftsraum** Rheinaue/Niederrhein

**Erreichbarkeit**

Knotenpunktnetz	Bf Xanten/Bf Wesel		A 3/A 57	
<b>radrevier.ruhr</b> überreg. Radwege	ICE/IC <b>RE/RB</b> S	Tram/U <b>Bus</b>	<b>AB-AS</b>	<b>Fahrgastschiff</b> <b>Wasserwanderrastplatz</b> <b>Hafen/Marina</b>

**Leitthemen**

- Naturerholung
- Innenstadt-/Cityerlebnis
- Industriekultur/Halden
- Kulturerlebnis
- Urbane Erholung
- Sport-/Aktiverlebnis

**FTK relevante Infrastrukturen**

- Erholungsraum Xanten/Wesel
- Xantener Nord- und Südsee
- Diersfordter Waldsee
- Auesee

**Themenfeld**

- Landschaftlicher Erholungsraum
- Gewässer mit Freizeitnutzung
- Gewässer mit Freizeitnutzung
- Gewässer mit Freizeitnutzung

**Weitere Infrastrukturen im Umfeld**

- NaturForum Bislicher Insel, Xanten
- LVR-Archäologischer Park, Xanten
- Altstadt, Xanten
- StiftsMuseum, Xanten
- Dom St. Viktor, Xanten
- Siegfriedmuseum, Xanten

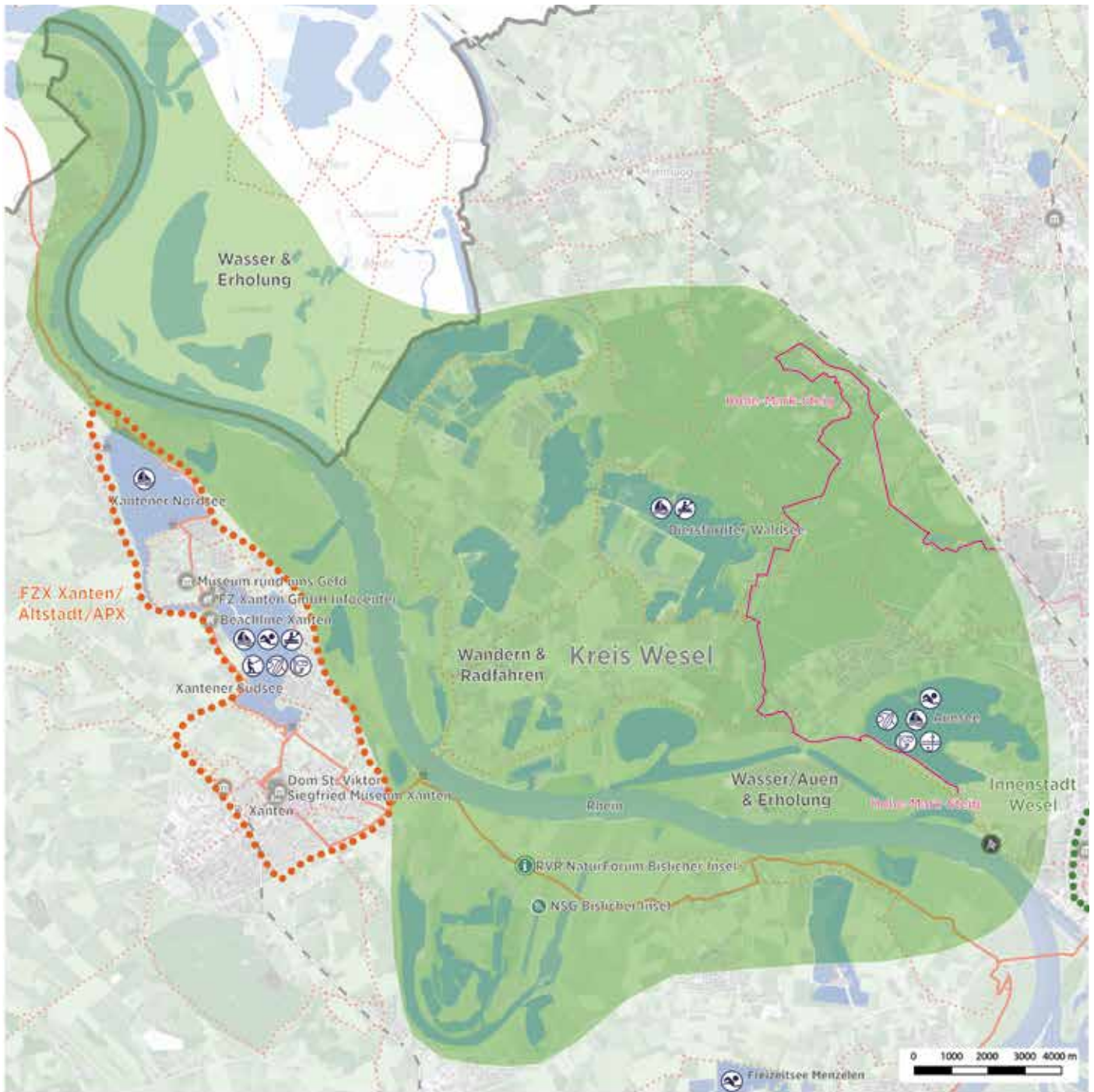
- Museum Rund ums Geld, Xanten
- Innenstadt, Wesel
- Städtisches Bühnenhaus, Wesel
- LVR-Niederrheinmuseum, Wesel
- Freizeitsee Menzelen, Alpen
- Fahrgastschiff RiverLady

**Kurzbeschreibung**

Das Zentrum des landschaftlichen Erholungsraumes bildet die Bislicher Insel. Sie verdankt ihr Entstehen dem Rhein, der bei Hochwasser immer wieder sein Flussbett verlagerte. Das gesamte Gebiet steht unter Naturschutz. Nördlich des Rheins befinden sich mit dem Diersfordter Waldsee und dem Auesee weitere Gewässer für die naturnahe sowie freizeitorientierte Erholung.  
 Events: Drachenbootregatta, Siegfriedspektakel, Hansefest u.v.m.

- Nächster landschaftlicher Erholungsraum: Rheinaue zwischen Wesel und Duisburg

Standortkarte



**Legende**

**Hotspottyp:**

- Touristisch
- Regionaltouristisch
- Landschaftliche Erholungsräume

**Besucherzentren:**

- Industriekultur - Schwerpunkt
- Natur - Schwerpunkt

**Besondere Zonen:**

- Alt-/Innenstadt
- Gastromieile
- IGA 2027- Zukunftsgarten

**Freizeit- & Tourismusinfrastrukturen:**

- RIK - Panoramen/Siedlungen/Ankerpunkte
- Halden
- Halden
- Haldenankauf - Freizeit, Erholung, Ökologie
- Haldenankauf - Touristisch
- Gärten & Parks/Revierparks
- Gärten & Parks/Revierparks
- Freizeit-/Erlebniseinrichtungen/Schifffahrt/Zoos
- Kultur
- Schlösser/Burgen/Herrenhäuser
- Sportstadien/Veranstaltungshallen
- Sport-/Aktiveinrichtungen/Bäder
- Shoppingcenter/Gastromieilen
- sonstige Einrichtungen
- LSG/NSG
- Wald & Landschaft

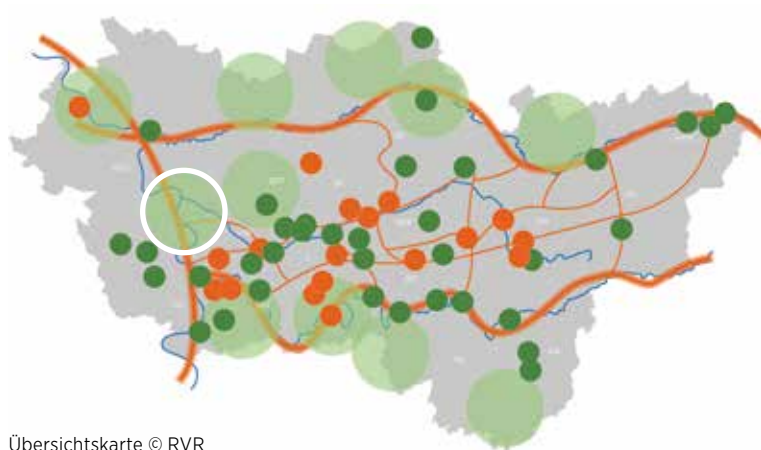
**Gewässer mit Freizeitnutzung**

- Angeln
- Rudern, Paddeln, Tretboot, Kanu
- Baden
- Segeln
- Surfen, SuP
- Tauchen
- Wasserski

**Verkehrsanbindung:**

- Bahnhof/Haltepunkt
- Bahnstrecke
- Autobahnanschlussstelle
- Autobahn
- Museumsbahn - Bahnhof/Haltepunkt
- Museumsbahn - Bahnstrecke
- metropolrad Station
- radvier.ruhr/Rheinradweg
- radvier.ruhr - Knotenpunktnetz
- Schiffsanlegestellen

2 | Rheinaue Wesel/Duisburg



Übersichtskarte © RVR

Foto: Rheinaue © RVR

**Lage** Dinslaken, Rheinberg, Voerde (alle Kreis Wesel), Duisburg  
**Landschaftsraum** Rheinaue/Niederrhein

**Erreichbarkeit**

Knotenpunktnetz	Bf Rheinb./Bf Dinslaken		A 59	
<b>radrevier.ruhr</b> <b>überreg. Radwege</b>	ICE/IC <b>RE/RB</b> S	Tram/U <b>Bus</b>	<b>AB-AS</b>	<b>Fahrgastschiff</b> Wasserwanderrastplatz Hafen/Marina

**Leitthemen**

- Naturerholung
- Innenstadt-/Cityerlebnis
- Industriekultur/Halden
- Kulturerlebnis
- Urbane Erholung
- Sport-/Aktiverlebnis

**FTK relevante Infrastrukturen**

- Erholungsraum Rheinauen zw. Wesel/Duisburg
- Lohheidesee
- Alsumer Berg

**Themenfeld**

- Landschaftliche Erholungsräume
- Gewässer mit Freizeitnutzung
- Route Industriekultur, Halde mit Freizeitnutzung

**Weitere Infrastrukturen im Umfeld**

- |  |   |
|--|---|
| <ul style="list-style-type: none"> <li>Baerler Busch, Duisburg/Moers</li> <li>Wasserburg Haus Wohnung (Privatbesitz), Voerde</li> <li>Budberger Seen, Rheinberg</li> <li>TerraZoo, Rheinberg</li> <li>Stadthalle, Rheinberg</li> </ul> | <ul style="list-style-type: none"> <li>Underberg Freibad, Rheinberg</li> <li>Ruhrorter Personenschiffahrt, Duisburg</li> <li>Trabrennbahn, Dinslaken</li> <li>Museum Voswinkelhof, Dinslaken</li> <li>Burgtheater, Dinslaken</li> </ul> |
|--|---|

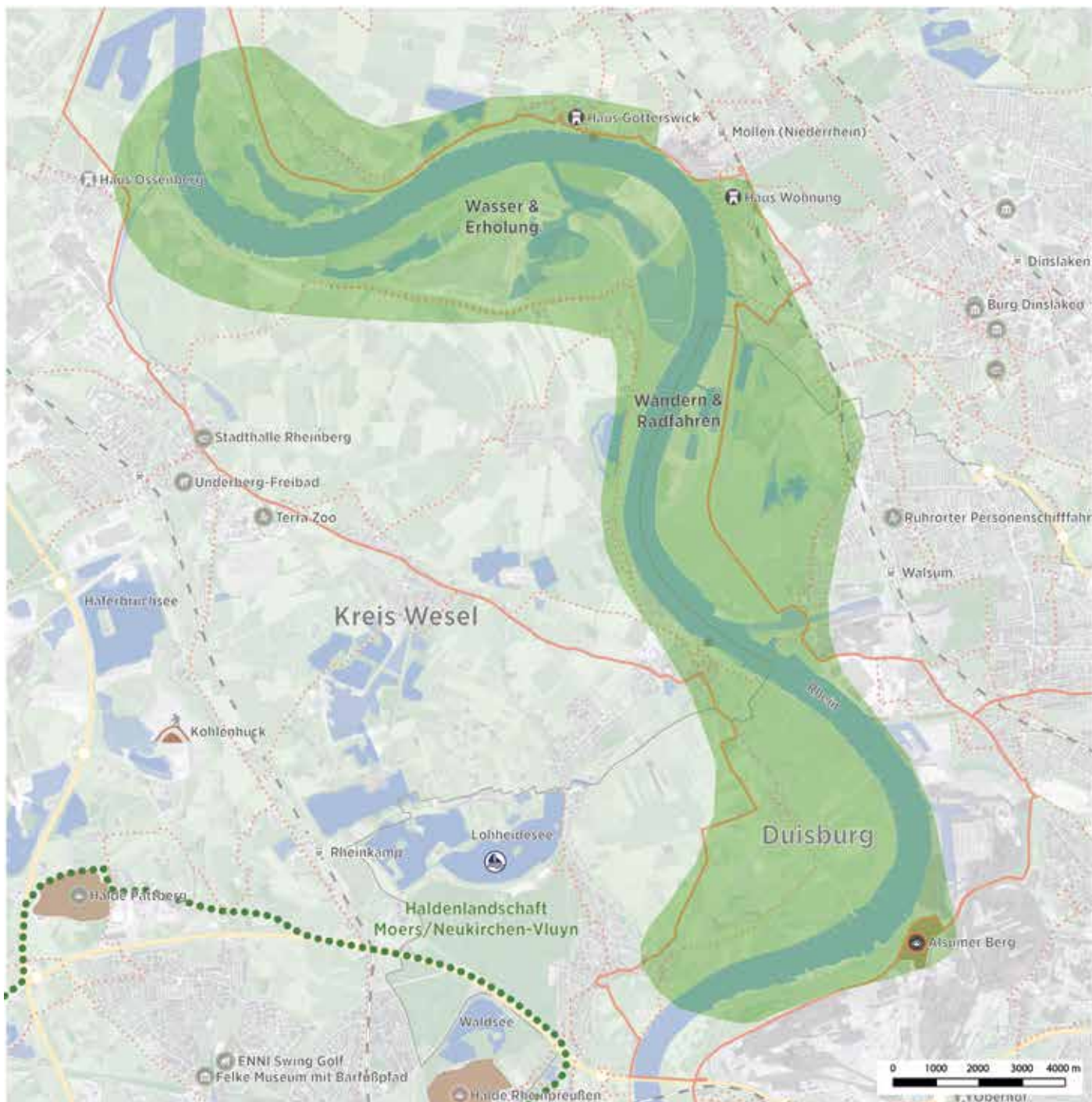
**Kurzbeschreibung**

Der landschaftliche Erholungsraum erstreckt sich vom Alsumer Berg in Duisburg über das Naturschutzgebiet Rheinvorland zwischen Eversael und Ossenbergr bis hin zum Naturschutzgebiet zwischen Mehrum und Emmelsum südlich der Lippemündung bei Wesel. Das Gebiet zeichnet sich durch ausgedehnte Wiesen und Weiden sowie Elemente der Weichholzaue und eine reich strukturierte, von Hecken und Kopfbäumen sowie vielen Bergsenkungsgewässern durchsetzte Landschaft aus.  
 Events: Niederrheinischer Radwandertag, Veranstaltungen des Stadtmarketings

- Nächster landschaftlicher Erholungsraum: Rheinaue Wesel-Xanten



Standortkarte



**Legende**

**Hotspottyp:**

- Touristisch
- Regionaltouristisch
- Landschaftliche Erholungsräume

**Besucherzentren:**

- Industriekultur - Schwerpunkt
- Natur - Schwerpunkt

**Besondere Zonen:**

- Alt-/Innenstadt
- Gastromeile
- IGA 2027- Zukunftsgarten

**Freizeit- & Tourismusinfrastrukturen:**

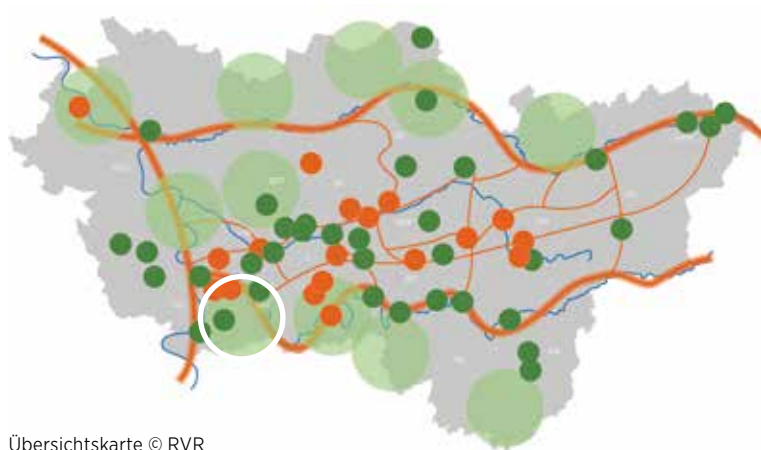
- RIK - Panoramen/Siedlungen/Ankerpunkte
  - Halden
  - Halden
  - Haldenankauf - Freizeit, Erholung, Ökologie
  - Haldenankauf - Touristisch
  - Gärten & Parks/Revierparks
  - Gärten & Parks/Revierparks
  - Freizeit-/Erlebniseinrichtungen/Schiffahrt/Zoos
  - Kultur
  - Schlösser/Burgen/Herrenhäuser
  - Sportstätten/Veranstaltungshallen
  - Sport-/Aktiveinrichtungen/Bäder
  - Shoppingcenter/Gastromeilen
  - sonstige Einrichtungen
  - LSG/NSG
  - Wald & Landschaft
- Gewässer mit Freizeitnutzung
- Angeln
  - Rudern, Paddeln, Tretboot, Kanu
  - Baden
  - Segeln
  - Surfen, SuP
  - Tauchen
  - Wasserski
  - Regionaltouristisch
  - Touristisch

**Verkehrsanhbindung:**

- Bahnhof/Haltepunkt
- Bahnstrecke
- Autobahnanschlussstelle
- Autobahn
- Museumsbahn - Bahnhof/Haltepunkt
- Museumsbahn - Bahnstrecke
- metropolrad Station
- radvier.ruhr/Rheinradweg
- radvier.ruhr - Knotenpunktnetz
- Schiffanlegestellen



3 | Duisburger Stadtwald/Saarer Mark



Übersichtskarte © RVR




Foto: Duisburger Stadtwald © Stadt Duisburg

**Lage** Duisburg, Mülheim an der Ruhr

**Landschaftsraum** Übergang Mittlere Niederrheinebene/Niederbergisches Hügelland

**Erreichbarkeit**

Knotenpunktnetz	Bf DU-Buchholz		A 3/A 40	
radrevier.ruhr	ICE/IC	<b>Tram/U</b>	<b>AB-AS</b>	Fahrgastschiff
<b>überreg. Radwege</b>	RE/RB	<b>Bus</b>		Wasserwanderrastplatz
	<b>S</b>			Hafen/Marina

**Leitthemen**

- Naturerholung
- Innenstadt-/Cityerlebnis
- Industriekultur/Halden
- Kulturerlebnis
- Urbane Erholung
- Sport-/Aktiverlebnis

**FTK relevante Infrastrukturen**

- Erholungsraum Duisburger Stadtwald/Saarer Mark
- Sechs-Seen-Platte
- Wolfsberg

**Themenfeld**

- Landschaftlicher Erholungsraum
- Gewässer mit Freizeitnutzung
- Halden mit Freizeitnutzung

**Weitere Infrastrukturen im Umfeld**

- |                                     |                              |
|-------------------------------------|------------------------------|
| Rheinpark, Duisburg                 | Kurpark Raffelberg, Duisburg |
| Sportpark Wedau, Duisburg           | Zoo Duisburg                 |
| Schauinsland-Reisen-Arena, Duisburg |                              |

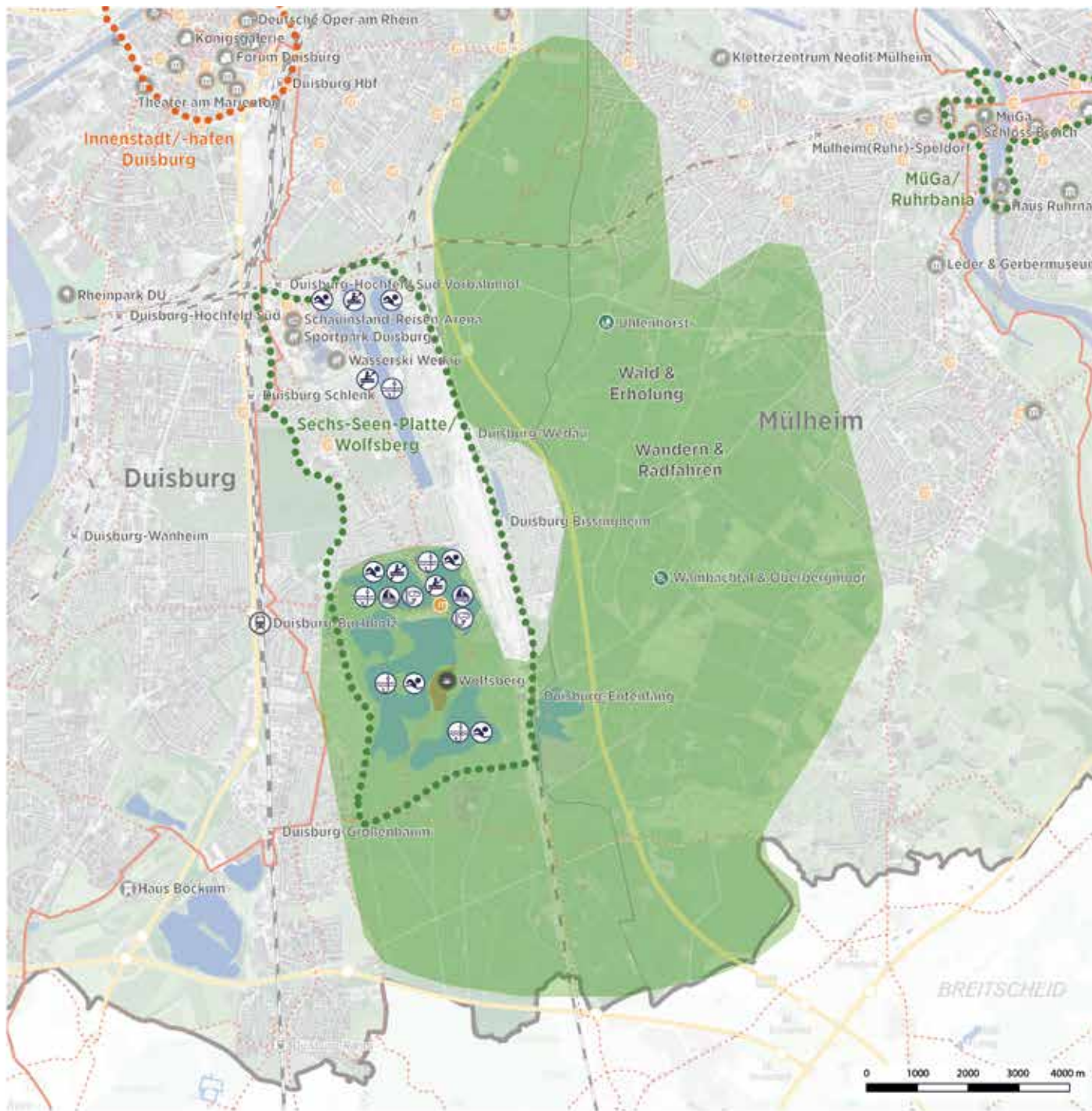
**Kurzbeschreibung**

Der Duisburger Stadtwald bildet zusammen mit dem Broich-Speldorfer Wald/Uhlenhorst auf Mülheimer Stadtgebiet und der Huckinger Mark sowie der Grindsmark im Duisburger Süden ein ca. 30 km<sup>2</sup> zusammenhängendes Waldgebiet zwischen den Städten Duisburg und Mülheim. Durch den Wald führen Wanderwege des Sauerländischen Gebirgsvereins. Südlich der Regattabahn befindet sich die durch Kiesausgrabung entstandene Sechs-Seen-Platte.

Events: Der nahegelegene Sportpark Duisburg ist unter anderem ein Austragungsort der RUHR Games für die Wettkämpfe in Kanupolo, Schwimmen, Wasserball und Leichtathletik.

- Nächster landschaftlicher Erholungsraum: Baldeneysee

Standortkarte



Legende

Hotspottyp:

- Touristisch
- Regionaltouristisch
- Landschaftliche Erholungsräume

Besuchertypen:

- Industriekultur - Schwerpunkt
- Natur - Schwerpunkt

Besondere Zonen:

- Alt-/Innenstadt
- Gastronomie
- IGA 2027- Zukunftsgarten

Freizeit- & Tourismusinfrastrukturen:

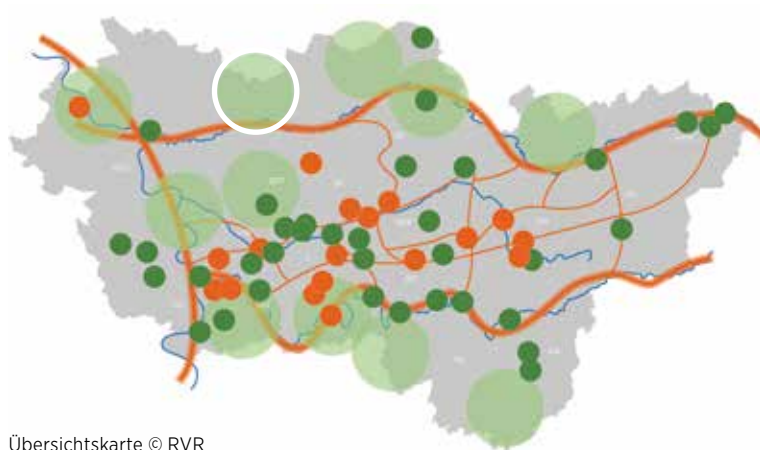
- RIK - Panoramen/Siedlungen/Ankerpunkte
- Halden
- Halden
- Haldenankauf - Freizeit, Erholung, Ökologie
- Haldenankauf - Touristisch
- Gärten & Parks/Revierparks
- Gärten & Parks/Revierparks
- Freizeit-/Erlebniseinrichtungen/Schifffahrt/Zoos
- Kultur
- Schlösser/Burgen/Herrenhäuser
- Sportstadion/Veranstaltungshallen
- Sport-/Aktiveinrichtungen/Bäder
- Shoppingcenter/Gastromilien
- sonstige Einrichtungen
- LSG/NSG
- Wald & Landschaft
- Gewässer mit Freizeitnutzung
- Angeln
- Rudern, Paddeln, Tretboot, Kanu
- Baden
- Segeln
- Surfen, SuP
- Tauchen
- Wasserski
- Regionaltouristisch
- Touristisch

Verkehrsanbindung:

- Bahnhof/Haltepunkt
- Bahnstrecke
- Autobahnanschlussstelle
- Autobahn
- Museumsbahn - Bahnhof/Haltepunkt
- Museumsbahn - Bahnstrecke
- metropolrad Station
- radrevier.ruhr/Rheinradweg
- radrevier.ruhr - Knotenpunktnetz
- Schiffsanlegestellen



4 | Dämmerwald/Üfter Mark



Übersichtskarte © RVR



Foto: Üfter Mark © RVR-Ruhr Grün

**Lage** Raesfeld (Kreis Borken), Schermbeck (Kreis Wesel)  
**Landschaftsraum** Niederrhein/Münsterland

**Erreichbarkeit**

Knotenpunktnetz			A 31	
radrevier.ruhr <b>überreg. Radwege</b>	ICE/IC RE/RB S	Tram/U <b>Bus</b>	<b>AB-AS</b>	Fahrgastschiff Wasserwanderrastplatz Hafen/Marina

**Leitthemen**

- Naturerholung
- Innenstadt-/Cityerlebnis
- Industriekultur/Halden
- Kulturerlebnis
- Urbane Erholung
- Sport-/Aktiverlebnis

**FTK relevante Infrastrukturen**

- Erholungsraum Dämmerwald/Üfter Mark

**Themenfeld**

Landschaftlicher Erholungsraum

**Weitere Infrastrukturen im Umfeld**

Hohe Mark Radroute, Hohe Mark Steig

Naturparkhaus, Tierpark und Schloss, Raesfeld

**Kurzbeschreibung**

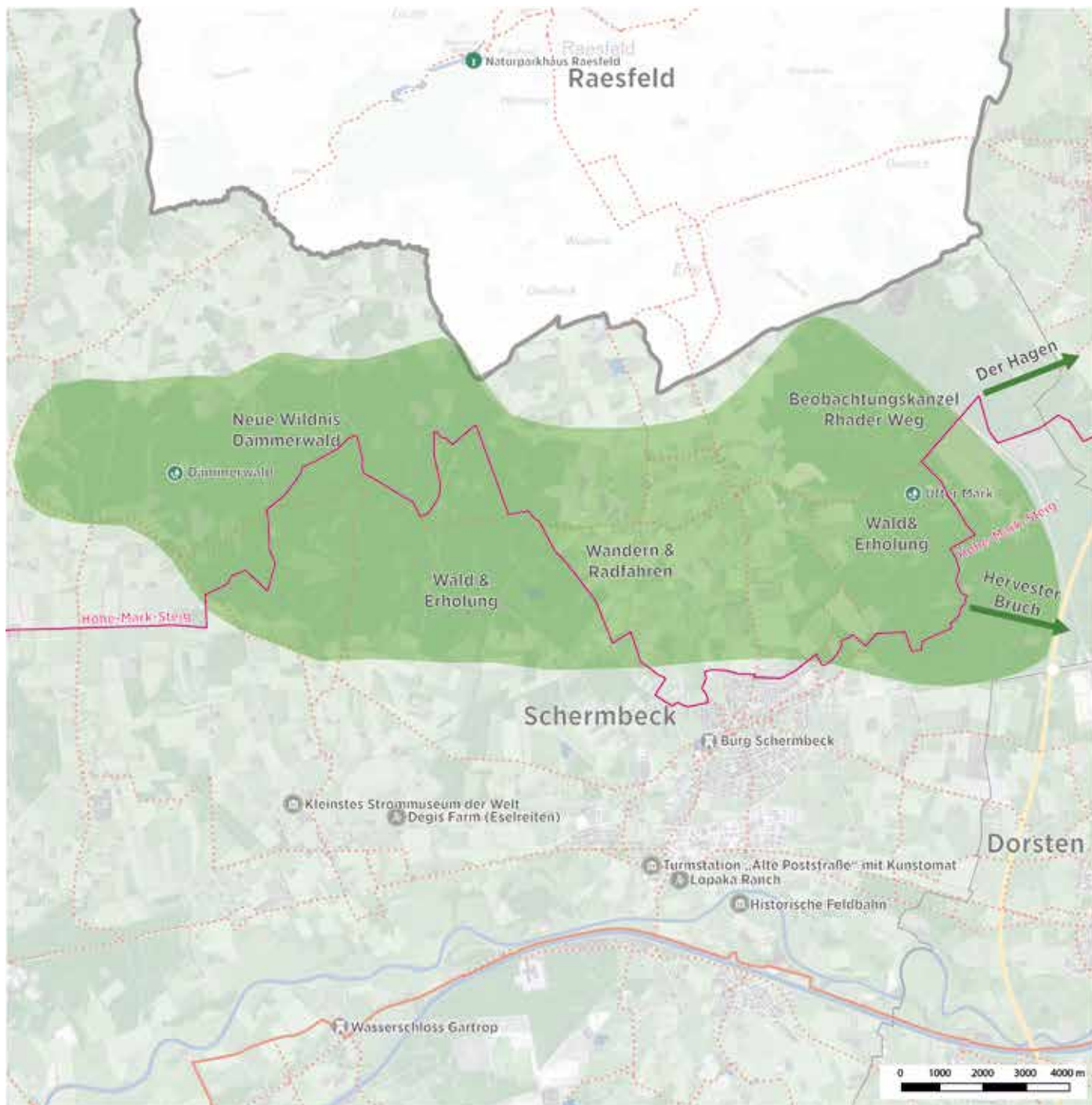
Der Dämmerwald bildet mit ca. 1.450 ha eines der größten Waldgebiete des Naturparks Hohe Mark. Das Waldgebiet wird vom staatlichen Forstamt in Wesel betreut. Neben großen Nadel- und Laubbeständen und vereinzelt feuchten Heiden mit Glockenheide und Torfmoosen weist der Dämmerwald auch Wildbestand auf. Der gesamte Dämmerwald ist Naturschutzgebiet und Teil des europäischen Schutzgebietsnetzes Natura 2000. Vom Dämmerwald über die sich östlich anschließende Üfter Mark bestehen weitere Verbindungsmöglichkeiten Richtung Hervester Bruch und dem Gebiet der Hagen/Hohe Mark.

In der Üfter Mark bestehen als besondere Wanderangebote z. B. ein barrierefreier Rundweg, ein Ameisen-Barfußpfad sowie eine Wildtier-Beobachtungskanzel.

Events: Der Schwerpunkt liegt auf naturkundlichen und umweltpädagogischen Veranstaltungen. Des Weiteren finden Kulturveranstaltungen im benachbarten Marienthal (Hamminkeln) statt.




- Nächster landschaftlicher Erholungsraum: Kirchheller Heide

Standortkarte





**Legende**




**Hotspottyp:**

-  Touristisch
-  Regionaltouristisch
-  Landschaftliche Erholungsräume

**Besucherzentren:**

-  Industriekultur - Schwerpunkt
-  Natur - Schwerpunkt











**Besondere Zonen:**

-  Alt-/Innenstadt
-  Gastromeile
-  IGA 2027- Zukunftsgarten

**Freizeit- & Tourismusinfrastrukturen:**

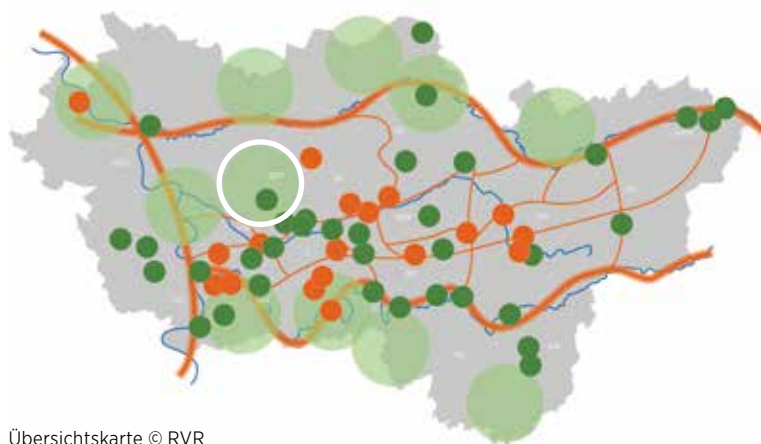
-  RIK - Panoramen/Siedlungen/Ankerpunkte
  -  Halden
  -  Halden
  -  Haldenankauf - Freizeit, Erholung, Ökologie
  -  Haldenankauf - Touristisch
  -  Gärten & Parks/Revierparks
  -  Gärten & Parks/Revierparks
  -  Freizeit-/Erlebniseinrichtungen/Schiffahrt/Zoos
  -  Kultur
  -  Schlösser/Burgen/Herrenhäuser
  -  Sportstadien/Veranstaltungshallen
  -  Sport-/Aktiveinrichtungen/Bäder
  -  Shoppingcenter/Gastromeilen
  -  sonstige Einrichtungen
  -  LSG/NSG
  -  Wald & Landschaft
- Gewässer mit Freizeinutzung
-  Angeln
  -  Rudern, Paddeln, Tretboot, Kanu
  -  Baden
  -  Segeln
  -  Surfen, SuP
  -  Tauchen
  -  Wasserski
-  Regionaltouristisch
  -  Touristisch

**Verkehrsanbindung:**

-  Bahnhof/Haltepunkt
-  Bahnstrecke
-  Autobahnanschlussstelle
-  Autobahn
-  Museumsbahn - Bahnhof/Haltepunkt
-  Museumsbahn - Bahnstrecke
-  metropolrad Station
-  radvier.ruhr/Rheinradweg
-  radvier.ruhr - Knotenpunktnetz
-  Schiffsanlegestellen



5 | Kirchheller Heide








Übersichtskarte © RVR









Foto: Heidesee Bottrop © RVR Wiciok

**Lage** Bottrop, Dinslaken (Kreis Wesel), Oberhausen  
**Landschaftsraum** Münsterland



**Erreichbarkeit**

				
Knotenpunktnetz	Bf Bottrop		A 2/A 31	
radrevier.ruhr	ICE/IC	Tram/U	<b>AB-AS</b>	Fahrgastschiff
<b>überreg. Radwege</b>	<b>RE/RB</b>	<b>Bus</b>		Wasserwanderrastplatz
	<b>S</b>			Hafen/Marina

**Leitthemen**

-  Naturerholung
-  Innenstadt-/Cityerlebnis
-  Industriekultur/Halden
-  Kulturerlebnis
-  Urbane Erholung
-  Sport-/Aktiverlebnis

**FTK relevante Infrastrukturen**

-  Erholungsraum Kirchheller Heide
-  Halde Haniel

**Themenfeld**

Landschaftlicher Erholungsraum  
 Halde mit Freizeitnutzung

**Weitere Infrastrukturen im Umfeld**

Hiesfelder Wald, Oberhausen  
 Köllnischer Wald, Oberhausen  
 Waldpädagogisches Zentrum Heidhof, Bottrop

Grafenmühle, Bottrop  
 Josef Albers Museum Quadrat, Bottrop

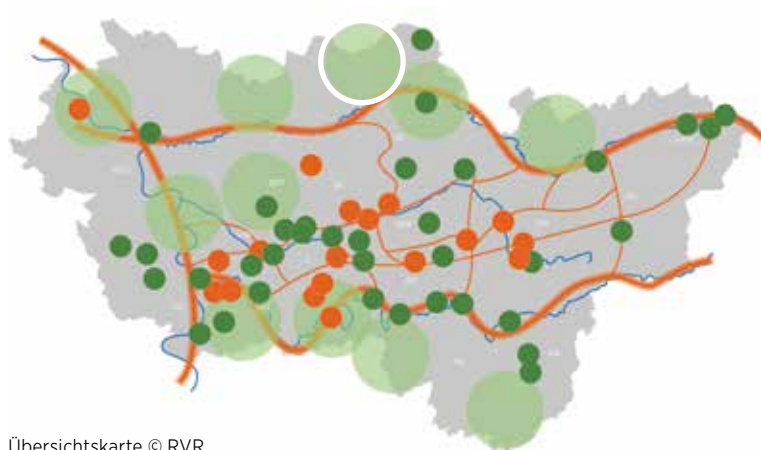
**Kurzbeschreibung**

Das Gebiet der Kirchheller Heide sowie des Hiesfelder Waldes besteht aus einem großflächig zusammenhängenden Waldgebiet, Teilen des Heidhofsees sowie der bereits seit 1926 unter Naturschutz stehenden Moor- und Heidelandschaft des Kletterpoths. Die Region ist Teil des Naturparks Hohe Mark. Die Kirchheller Heide besitzt mit 100 km markierten Rad- und Wanderwegen sowie 23 km Reitwegen eine große Bedeutung für die Naherholung.  
 Events: Am Heidhof finden diverse umweltpädagogische Veranstaltungen statt.

- Nächster landschaftlicher Erholungsraum: Dämmerwald/Üfter Mark



7 | Hohe Mark








Übersichtskarte © RVR









Foto: Biologische Station Kreis Recklinghausen © Naturpark Hohe Mark

**Lage** Dorsten, Haltern am See (alle Kreis Recklinghausen)  
**Landschaftsraum** Münsterland

**Erreichbarkeit**

				
radrevier.ruhr <b>überreg. Radwege</b>	Bf Dorsten-Lembeck/ Bf Haltern am See ICE/IC <b>RE/RB</b> <b>S</b>	Tram/U <b>Bus</b>	A 31/A 43 <b>AB-AS</b>	Fahrgastschiff Wasserwanderrastplatz Hafen/Marina

**Leitthemen**

-  Naturerholung
-  Innenstadt-/Cityerlebnis
-  Industriekultur/Halden
-  Kulturerlebnis
-  Urbane Erholung
-  Sport-/Aktiverlebnis

**FTK relevante Infrastrukturen**

-  Erholungsraum Hohe Mark

**Themenfeld**

Landschaftlicher Erholungsraum

**Weitere Infrastrukturen im Umfeld**

- Hohe Mark Steig, Hohe Mark Radroute
- Naturwildpark Granat, Haltern am See
- Biologische Station Kreis Recklinghausen, Dorsten
- Freizeitpark Ketteler Hof, Haltern am See

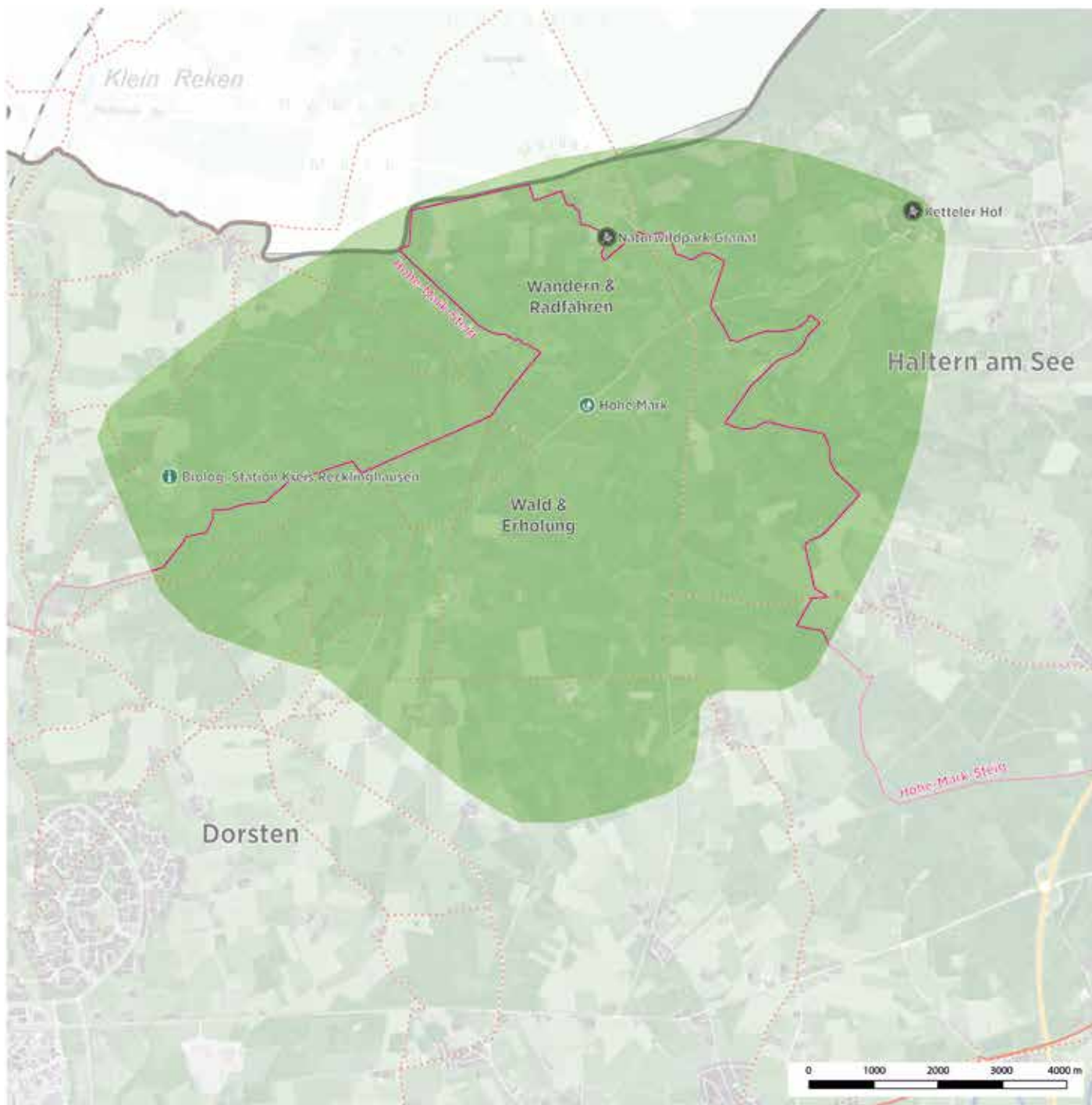
**Kurzbeschreibung**

Die Hohe Mark als eines der größten zusammenhängenden Waldgebiete im Norden der Metropole Ruhr ist ein wesentlicher Bestandteil des Naturparks Hohe Mark sowie auch dessen Namensgeberin. Die Hohe Mark besteht aus mehreren Landschaftsbildern, u. a. der Heubachniederung, dem Weissen Venn sowie dem Waldhügelland Hohe Mark. Die bewaldeten Kuppen bestimmen weitgehend das Landschaftsbild.

- Nächster landschaftlicher Erholungsraum: Haard



Standortkarte



Legende

Hotspottyp:

- Touristisch
- Regionaltouristisch
- Landschaftliche Erholungsräume

Besucherzentren:

- Industriekultur - Schwerpunkt
- Natur - Schwerpunkt

Besondere Zonen:

- Alt-/Innenstadt
- Gastromeile
- IGA 2027- Zukunftsgarten

Freizeit- & Tourismusinfrastrukturen:

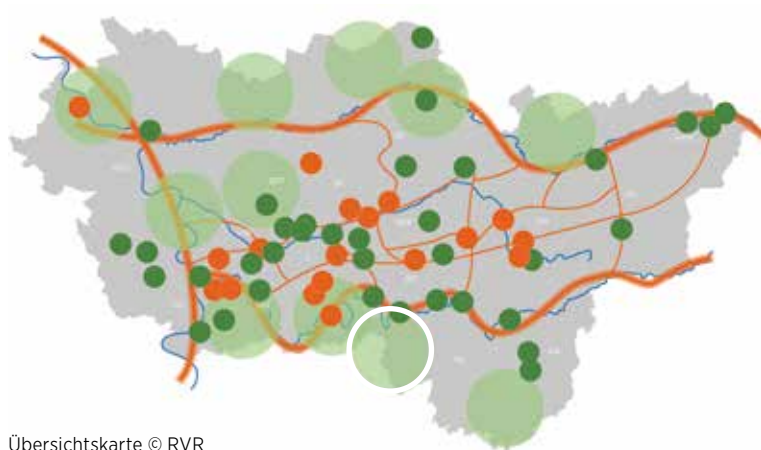
- RIK - Panoramen/Siedlungen/Ankerpunkte
  - Halden
  - Halden
  - Haldenankauf - Freizeit, Erholung, Ökologie
  - Haldenankauf - Touristisch
  - Gärten & Parks/Revierparks
  - Gärten & Parks/Revierparks
  - Freizeit-/Erlebniseinrichtungen/Schiffahrt/Zoos
  - Kultur
  - Schlösser/Burgen/Herrenhäuser
  - Sportstadien/Veranstaltungshallen
  - Sport-/Aktiveinrichtungen/Bäder
  - Shoppingcenter/Gastromeilen
  - sonstige Einrichtungen
  - LSG/NSG
  - Wald & Landschaft
- Gewässer mit Freizeitnutzung
- Angeln
  - Rudern, Paddeln, Tretboot, Kanu
  - Baden
  - Segeln
  - Surfen, SuP
  - Tauchen
  - Wasserski
- Regionaltouristisch
  - Touristisch

Verkehrsanhbindung:

- Bahnhof/Haltepunkt
- Bahnstrecke
- Autobahnanschlussstelle
- Autobahn
- Museumsbahn - Bahnhof/Haltepunkt
- Museumsbahn - Bahnstrecke
- metropolrad Station
- radrevier.ruhr/Rheinradweg
- radrevier.ruhr - Knotenpunktnetz
- Schiffsanlegestellen



8 | Elfringhauser Schweiz



Übersichtskarte © RVR



Foto: Elfringhauser Schweiz © Thomas Dörmann(rohrpottblick.de)

**Lage** Hattingen (Ennepe-Ruhr-Kreis)  
**Landschaftsraum** Bergisches Land

**Erreichbarkeit**

Knotenpunktnetz	Bf Hattingen		A 44	
<b>radrevier.ruhr</b> überreg. Radwege	ICE/IC <b>RE/RB</b> <b>S</b>	Tram/U <b>Bus</b>	<b>AB-AS</b>	Fahrgastschiff Wasserwanderrastplatz Hafen/Marina

**Leitthemen**

- Naturerholung
- Innenstadt-/Cityerlebnis
- Industriekultur/Halden
- Kulturerlebnis
- Urbane Erholung
- Sport-/Aktiverlebnis

**FTK relevante Infrastrukturen**

- Erholungsraum Elfringhauser Schweiz

**Themenfeld**

Landschaftlicher Erholungsraum

**Weitere Infrastrukturen im Umfeld**

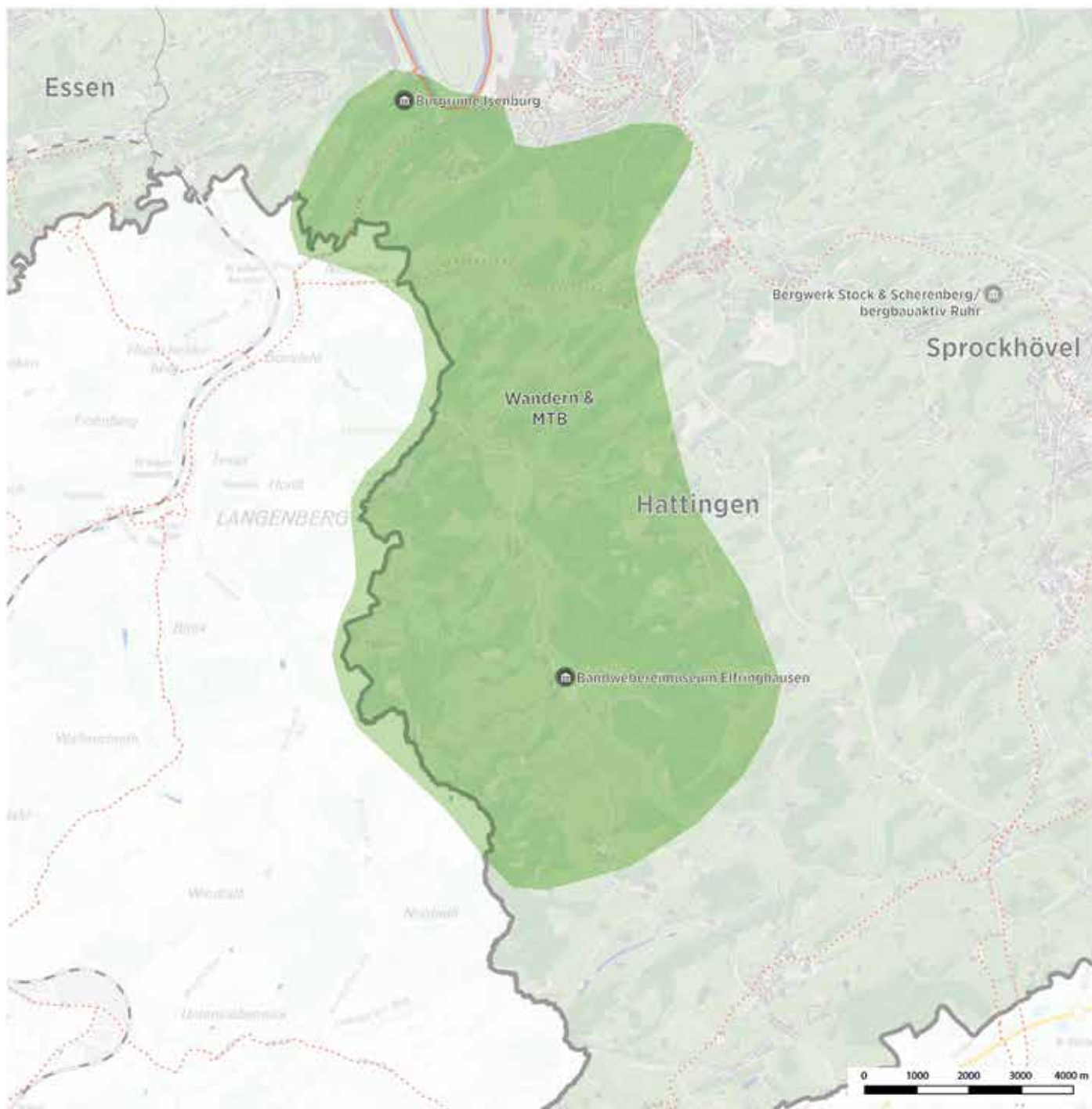
- |   |  |
|---|--|
| <ul style="list-style-type: none"> <li>Ruine Isenberg, Hattingen</li> <li>Altstadt Hattingen</li> <li>Heimatkundliches Museum, Hattingen</li> </ul> | <ul style="list-style-type: none"> <li>Bandwebereimuseum Elfringhausen, Hattingen</li> <li>Altstadt Langenberg, Velbert</li> </ul> |
|---|--|

**Kurzbeschreibung**

Die Elfringhauser Schweiz erstreckt sich südlich der Ruhr bei Elfringhausen zwischen Hattingen, Wuppertal, Sprockhövel und Velbert. Es handelt sich um ein Hügelland, das von alten Kotten und verschiedenen Bachläufen geprägt ist. Im Zentrum der Elfringhauser Schweiz befinden sich zahlreiche Bauernhöfe, die in eigenen Hofläden erzeugernah landwirtschaftliche Produkte anbieten. Das Gebiet wird von zahlreichen Wanderwegen durchzogen und eignet sich aufgrund der Höhenzüge und Täler zudem für Rad- und Mountainbikefahrer.

- Nächster landschaftlicher Erholungsraum: Baldeneysee

Standortkarte



**Legende**

**Hotspottyp:**

- Touristisch
- Regionaltouristisch
- Landschaftliche Erholungsräume

**Besucherzentren:**

- Industriekultur - Schwerpunkt
- Natur - Schwerpunkt

**Besondere Zonen:**

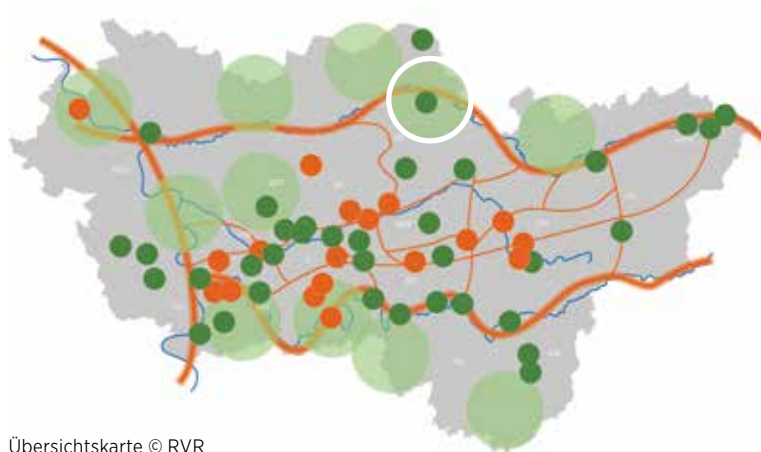
- Alt-/Innenstadt
- Gastronomie
- IGA 2027 - Zukunftsgarten

**Freizeit- & Tourismusinfrastrukturen:**

- |   |   |
|---|---|
| <ul style="list-style-type: none"> <li> RIK - Panoramen/Siedlungen/Ankerpunkte</li> <li> Halden</li> <li> Halden</li> <li> Haldenankauf - Freizeit, Erholung, Ökologie</li> <li> Haldenankauf - Touristisch</li> <li> Gärten &amp; Parks/Revierparks</li> <li> Gärten &amp; Parks/Revierparks</li> <li> Freizeit-/Erlebniseinrichtungen/Schiffahrt/Zoos</li> <li> Kultur</li> <li> Schlösser/Burgen/Herrnhäuser</li> <li> Sportstadien/Veranstaltungshallen</li> <li> Sport-/Aktiveinrichtungen/Bäder</li> <li> Shoppingcenter/Gastromilein</li> <li> sonstige Einrichtungen</li> </ul> | <ul style="list-style-type: none"> <li> LSG/NSG</li> <li> Wald &amp; Landschaft</li> </ul> <p><u>Gewässer mit Freizeitnutzung</u></p> <ul style="list-style-type: none"> <li> Angeln</li> <li> Rudern, Paddeln, Tretboot, Kanu</li> <li> Baden</li> <li> Segeln</li> <li> Surfen, SuP</li> <li> Tauchen</li> <li> Wasserski</li> </ul> <ul style="list-style-type: none"> <li> Regionaltouristisch</li> <li> Touristisch</li> </ul> |
|---|---|

**Verkehrsanbindung:**

- Bahnhof/Haltepunkt
- Bahnstrecke
- Autobahnanschlussstelle
- Autobahn
- Museumsbahn - Bahnhof/Haltepunkt
- Museumsbahn - Bahnstrecke
- metropolrad Station
- radvier.ruhr/Rheinradweg
- radvier.ruhr - Knotenpunktnetz
- Schiffsanlegestellen



Übersichtskarte © RVR

Foto: Westruper Heide © RVR Hork

**Lage** Datteln, Haltern am See, Marl, Oer-Erkenschwick (alle Kreis Recklinghausen)  
**Landschaftsraum** Münsterland

**Erreichbarkeit**

Knotenpunktnetz	Bf Haltern am See/ Bf Marl-Sinsen		A 31/A 43	
<b>radrevier.ruhr</b>	ICE/IC	Tram/U	<b>AB-AS</b>	Fahrgastschiff
<b>überreg. Radwege</b>	<b>RE/RB</b>	<b>Bus</b>		Wasserwanderrastplatz
	<b>S</b>			<b>Hafen/Marina</b>

**Leitthemen**

- Naturerholung
- Innenstadt-/Cityerlebnis
- Industriekultur/Halden
- Kulturerlebnis
- Urbane Erholung
- Sport-/Aktiverlebnis

**FTK relevante Infrastrukturen**

- Erholungsraum Haard

**Themenfeld**

Landschaftlicher Erholungsraum

**Weitere Infrastrukturen im Umfeld**

Hohe Mark Steig, Hohe Mark Radroute, Kreis RE  
 RVR-Forsthof Haard, Haltern am See  
 Halterner Stauseen, Haltern am See  
 maritimo, Oer-Erkenschwick

Westruper Heide, Haltern am See  
 Kletterwald Haltern, Haltern am See  
 Freizeitbad Aquarell, Haltern am See

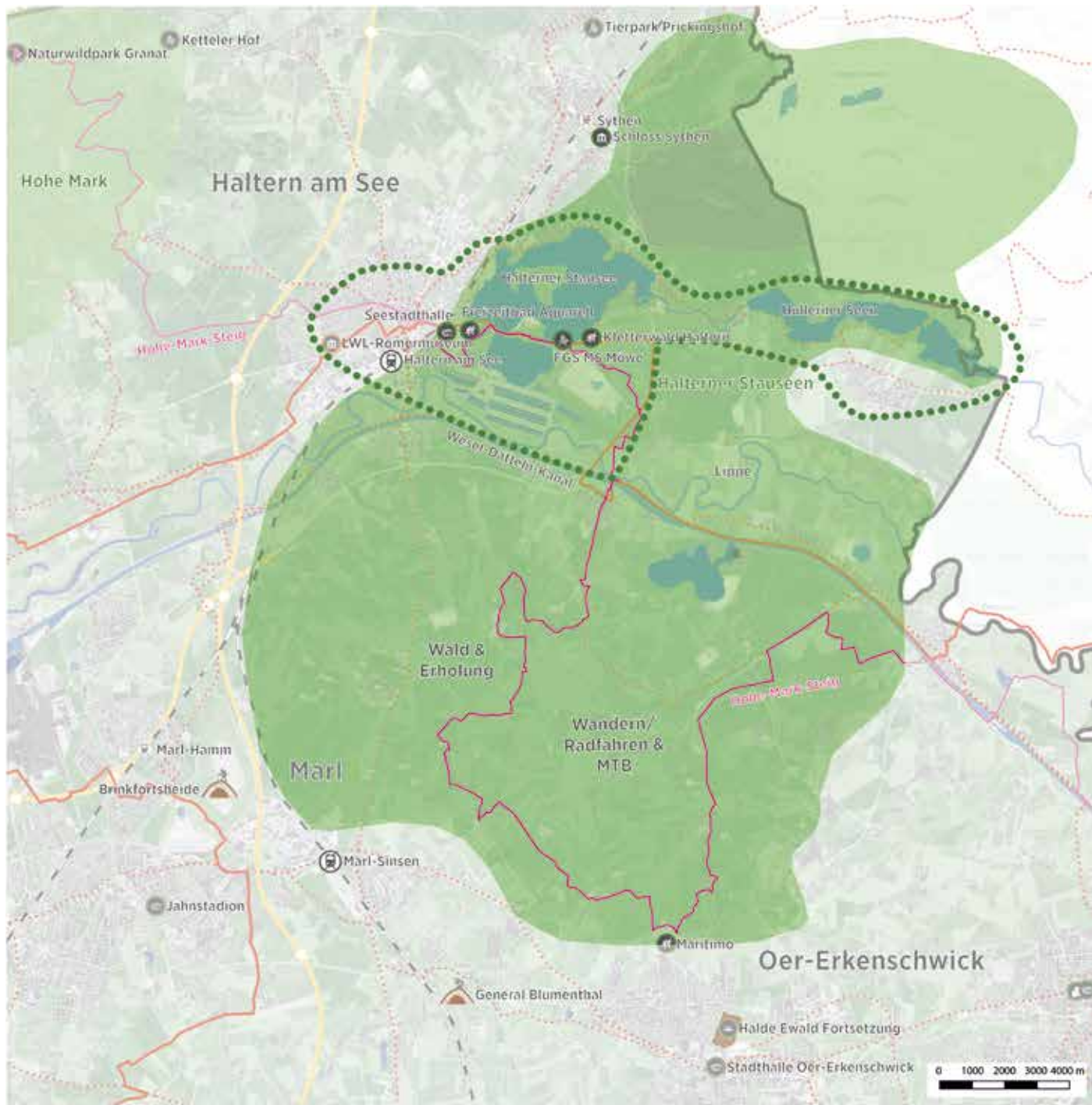
**Kurzbeschreibung**

Die Haard ist neben der Hohen Mark das größte zusammenhängende Waldgebiet am Nordrand der Metropole Ruhr und das Herzstück des Naturpark Hohe Mark. Von dem 5.500 ha großen Waldkomplex sind ca. 2/3 im Eigentum des Regionalverbandes Ruhr.  
 Die Haard ist eine Hügellandschaft mit Höhen zwischen 40-157 m über N.N., die von einem Netz aus Wander- und Radwegen sowie ca. 100 km ausgewiesenen Reitwegen durchzogen ist. Nördlich der Haard schließen sich mit dem Naturschutzgebiet Westruper Heide und den Halterner Stauseen weitere naturnahe Freizeit- und Erholungsgebiete an.

- Nächster landschaftlicher Erholungsraum: Hohe Mark



Standortkarte



Legende

Hotspottyp:

- Touristisch
- Regionaltouristisch
- Landschaftliche Erholungsräume

Besucherzentren:

- Industriekultur - Schwerpunkt
- Natur - Schwerpunkt

Besondere Zonen:

- Alt-/Innenstadt
- Gastronomie
- IGA 2027- Zukunftsgarten

Freizeit- & Tourismusinfrastrukturen:

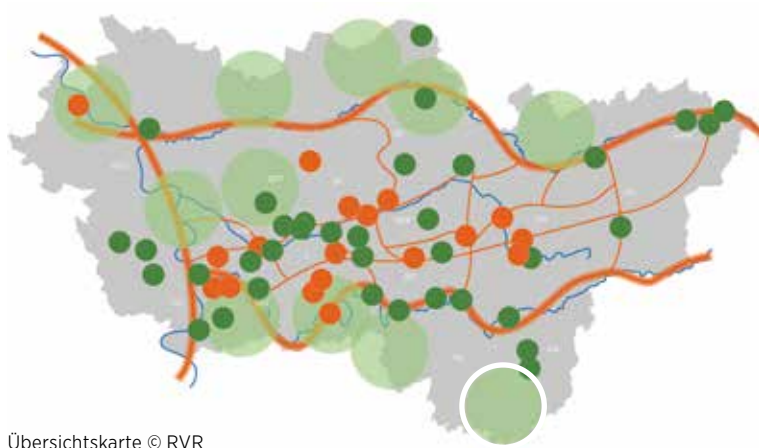
- RIK - Panoramen/Siedlungen/Ankerpunkte
- Halden
- Halden
- Haldenankauf - Freizeit, Erholung, Ökologie
- Haldenankauf - Touristisch
- Gärten & Parks/Revierparks
- Gärten & Parks/Revierparks
- Freizeit-/Erlebniseinrichtungen/Schiffahrt/Zoos
- Kultur
- Schlösser/Burgen/Herrenhäuser
- Sportstadien/Veranstaltungshallen
- Sport-/Aktiveinrichtungen/Bäder
- Shoppingcenter/Gastromieilen
- sonstige Einrichtungen
- LSG/NSG
- Wald & Landschaft
- Gewässer mit Freizeitnutzung
- Angeln
- Rudern, Paddeln, Tretboot, Kanu
- Baden
- Segeln
- Surfen, SuP
- Tauchen
- Wasserski
- Regionaltouristisch
- Touristisch

Verkehrsanbindung:

- Bahnhof/Haltepunkt
- Bahnstrecke
- Autobahnanschlussstelle
- Autobahn
- Museumsbahn - Bahnhof/Haltepunkt
- Museumsbahn - Bahnstrecke
- metropolrad Station
- radvier.ruhr/Rheinradweg
- radvier.ruhr - Knotenpunktnetz
- Schiffsanlegestellen



10 | Bergisch-Märkisches Hügelland



Übersichtskarte © RVR



Foto: Ennepetalsperre © Wikipedia

**Lage** Breckerfeld, Ennepetal (Ennepe-Ruhr-Kreis), Hagen  
**Landschaftsraum** Bergisches Land

**Erreichbarkeit**

Knotenpunktnetz	Bf Hagen/Bf Ennepetal		A 45	
<b>radrevier.ruhr</b> überreg. Radwege	ICE/IC <b>RE/RB</b> <b>S</b>	Tram/U <b>Bus</b>	<b>AB-AS</b>	Fahrgastschiff Wasserwanderrastplatz Hafen/Marina

**Leitthemen**

- Naturerholung
- Innenstadt-/Cityerlebnis
- Industriekultur/Halden
- Kulturerlebnis
- Urbane Erholung
- Sport-/Aktiverlebnis

**FTK relevante Infrastrukturen**

- Erholungsraum Bergisch-Märkisches Land
- Glörtalsperre

**Themenfeld**

Landschaftlicher Erholungsraum  
 Gewässer mit Freizeitnutzung

**Weitere Infrastrukturen im Umfeld**

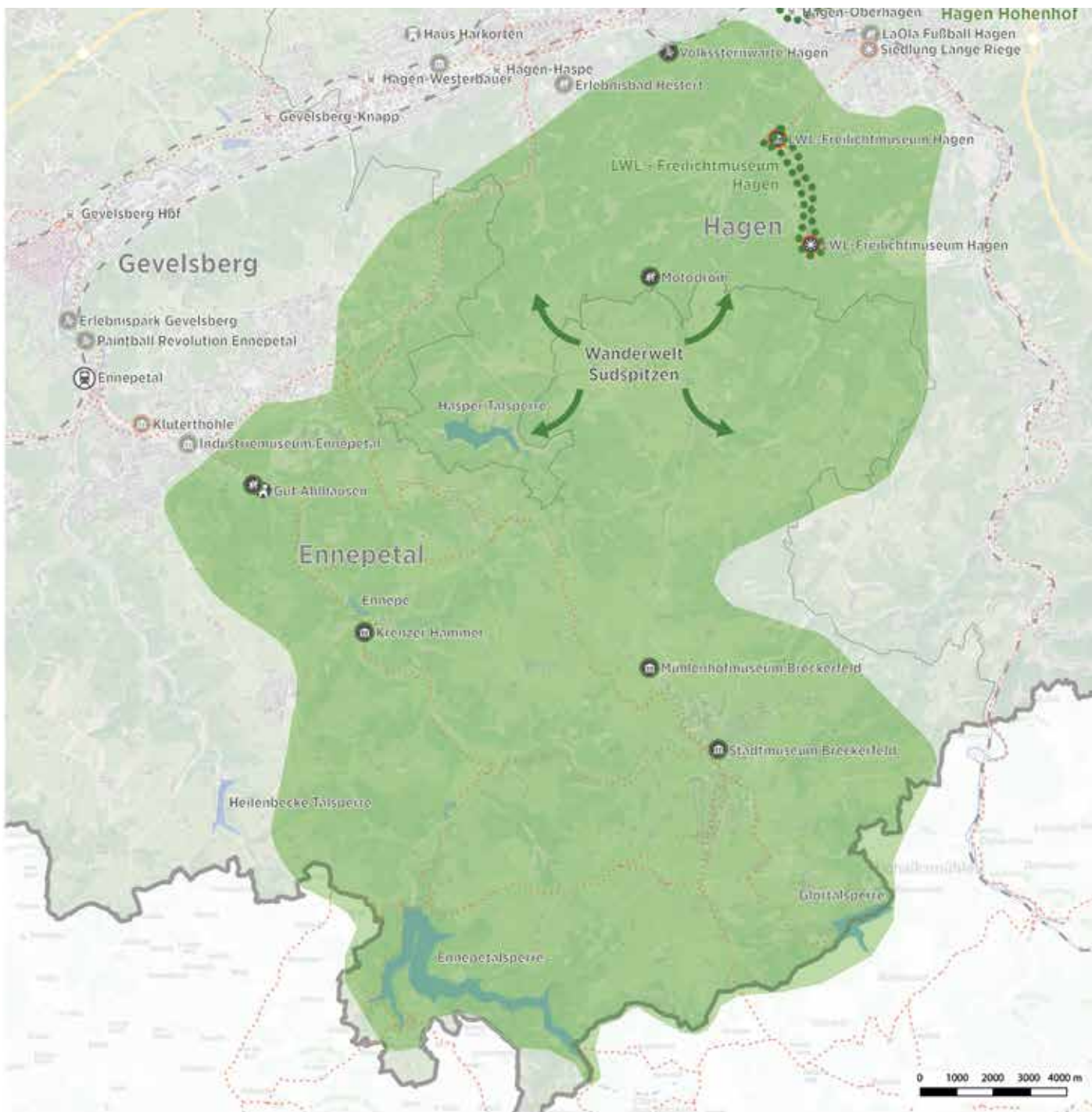
- |  |  |
|--|--|
| LWL-Freilichtmuseum, Hagen<br>Siedlung Lange Riege, Hagen<br>Wildgehege, Hagen<br>Volkssternwarte, Hagen<br>Motodrom, Hagen<br>Verleihstation am „Freizeitbad Platsch“, Ennepetal<br>Krenzer Hammer, Ennepetal | Industriemuseum Gut Ahlhausen, Ennepetal<br>Ennepetal-, Haspental-, Heilenbecker-Talsperre<br>Kluterthöhle, Ennepetal<br>Mühlenhofmuseum, Breckerfeld<br>Stadtmuseum Breckerfeld |
|--|--|

**Kurzbeschreibung**

Das Bergisch-Märkische Hügelland erstreckt sich südlich von Hagen über die Ennepetalsperre bis hin zur Glörtalsperre. Die Talsperren setzen wichtige Anziehungspunkte für die landschaftsorientierte Erholung. Aus Gründen des Natur- und Wasserschutzes sind die Uferzonen der Ennepetalsperre nur eingeschränkt für Erholungssuchende freigegeben. So konnte sich im Laufe der Zeit ein Rückzugsgebiet für seltene Vogel- und Pflanzenarten entwickeln. Das Hülsenbecker Tal ist ein „Unsere Gärten“-Standort der IGA 2027.

- Nächster landschaftlicher Erholungsraum: Elfringhauser Schweiz

Standortkarte



Legende

Hotspottyp:

- Touristisch
- Regionaltouristisch
- Landschaftliche Erholungsräume

Besucherzentren:

- Industriekultur - Schwerpunkt
- Natur - Schwerpunkt

Besondere Zonen:

- Alt-/Innenstadt
- Gastronomie
- IGA 2027- Zukunftsgarten

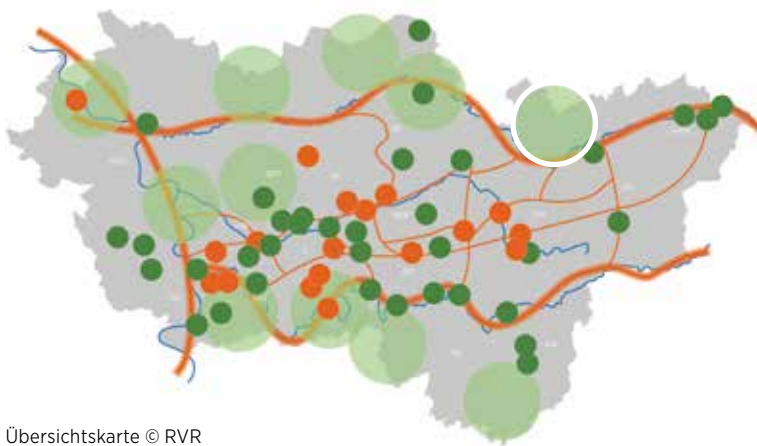
Freizeit- & Tourismusinfrastrukturen:

- RIK - Panoramen/Siedlungen/Ankerpunkte
- Halden
- Halden
- Haldenankauf - Freizeit, Erholung, Ökologie
- Haldenankauf - Touristisch
- Gärten & Parks/Revierparks
- Gärten & Parks/Revierparks
- Freizeit-/Erlebniseinrichtungen/Schiffahrt/Zoos
- Kultur
- Schlösser/Burgen/Herrenhäuser
- Sportstadien/Veranstaltungshallen
- Sport-/Aktiveinrichtungen/Bäder
- Shoppingcenter/Gastromilien
- sonstige Einrichtungen
- LSG/NSG
- Wald & Landschaft
- Gewässer mit Freizeitnutzung
- Angeln
- Rudern, Paddeln, Tretboot, Kanu
- Baden
- Segeln
- Surfen, SuP
- Tauchen
- Wasserski
- Regionaltouristisch
- Touristisch

Verkehrsanbindung:

- Bahnhof/Haltepunkt
- Bahnstrecke
- Autobahnanschlussstelle
- Autobahn
- Museumsbahn - Bahnhof/Haltepunkt
- Museumsbahn - Bahnstrecke
- metropolrad Station
- radvier.ruhr/Rheinradweg
- radvier.ruhr - Knotenpunktnetz
- Schiffsanlegestellen

11 | Cappenberger Wald








Übersichtskarte © RVR









Foto: Schloss Cappenberg, Selm © Atelier Klaus Mischke

**Lage** Lünen, Selm, Werne (alle Kreis Unna)  
**Landschaftsraum** Münsterland

**Erreichbarkeit**

	 Bf Bork/Bf Lünen			
radvier.ruhr überreg. Radwege	ICE/IC <b>RE/RB</b> <b>S</b>	Tram/U <b>Bus</b>	AB-AS	Fahrgastschiff Wasserwanderrastplatz Hafen/Marina

**Leitthemen**

-  Naturerholung
-  Innenstadt-/Cityerlebnis
-  Industriekultur/Halden
-  Kulturerlebnis
-  Urbane Erholung
-  Sport-/Aktiverlebnis

**FTK relevante Infrastrukturen**

- Erholungsraum Cappenberger Wald

**Themenfeld**

Landschaftlicher Erholungsraum

**Weitere Infrastrukturen im Umfeld**

Schloss Cappenberg, Selm  
 Naturfreibad Heil, Bergkamen

Halde Großes Holz, Bergkamen  
 Seepark, Lünen

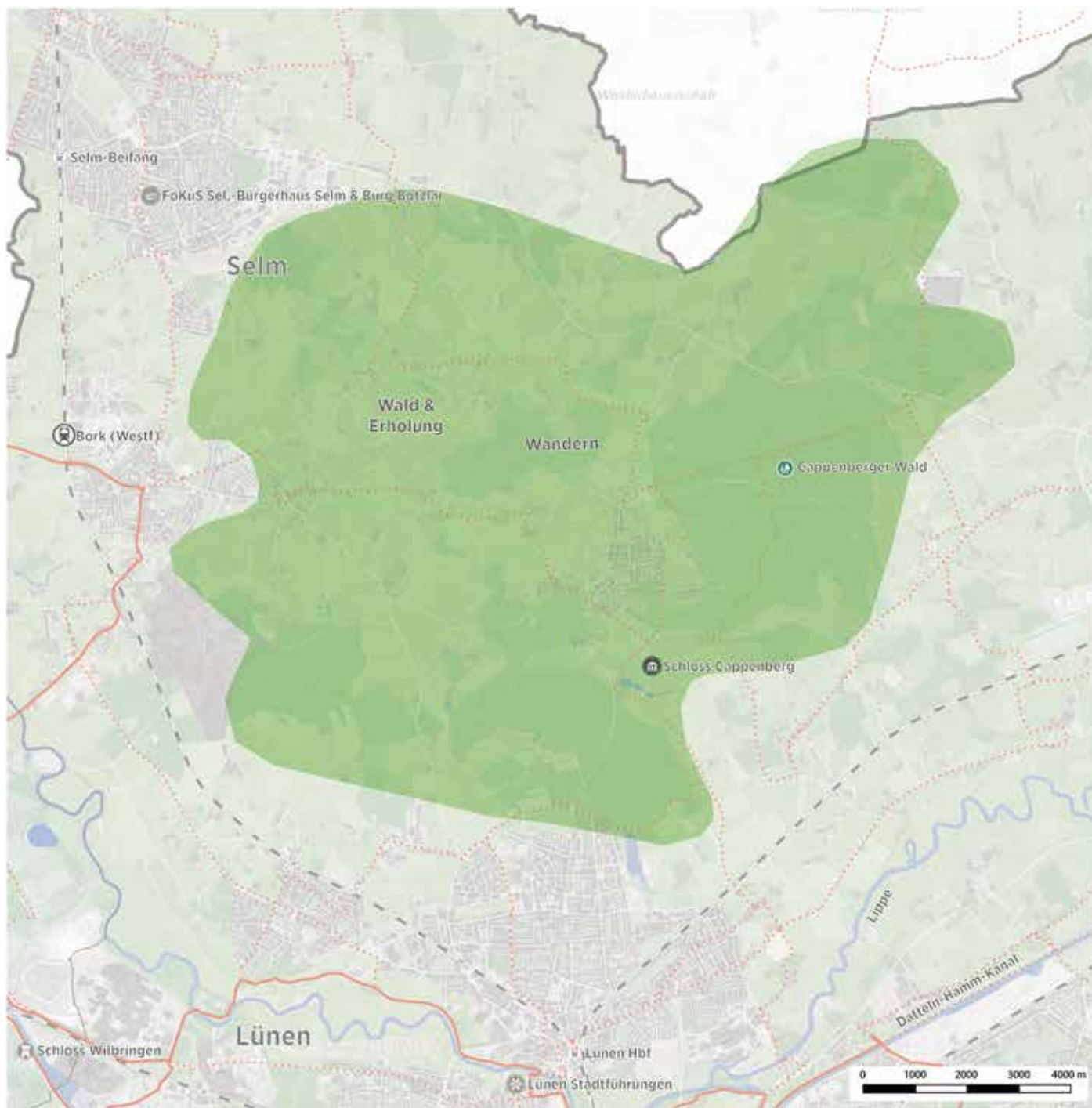
**Kurzbeschreibung**

Der Cappenberger Wald erstreckt sich im Südwesten der Lipper Höhen zwischen Lünen, Südkirchen, Bork und Werne. Benannt ist der Cappenberger Wald nach dem Selmer Ortsteil Cappenberg. Er hat eine Gesamtfläche von 28 bis 30 km<sup>2</sup>. Im Cappenberger Wald befindet sich seit 2013 ein Friedwald (Ruheforst), auf dem Verstorbene ihre letzte Ruhe finden.

- Nächster landschaftlicher Erholungsraum: Haard



Standortkarte



Legende

Hotspottyp:

- Touristisch
- Regionaltouristisch
- Landschaftliche Erholungsräume

Besucherzentren:

- Industriekultur - Schwerpunkt
- Natur - Schwerpunkt

Besondere Zonen:

- Alt-/Innenstadt
- Gastromieile
- IGA 2027- Zukunftsgarten

Freizeit- & Tourismusinfrastrukturen:

- RIK - Panoramen/Siedlungen/Ankerpunkte
- Halden
- Halden
- Haldenankauf - Freizeit, Erholung, Ökologie
- Haldenankauf - Touristisch
- Gärten & Parks/Revierparks
- Gärten & Parks/Revierparks
- Freizeit-/Erlebniseinrichtungen/Schiffahrt/Zoos
- Kultur
- Schlösser/Burgen/Herrenhäuser
- Sportstadien/Veranstaltungshallen
- Sport-/Aktiveinrichtungen/Bäder
- Shoppingcenter/Gastromieilen
- sonstige Einrichtungen
- LSG/NSG
- Wald & Landschaft
- Gewässer mit Freizeitznutzung
- Angeln
- Rudern, Paddeln, Tretboot, Kanu
- Baden
- Segeln
- Surfen, SuP
- Tauchen
- Wasserski
- Regionaltouristisch
- Touristisch

Verkehrsanhbindung:

- Bahnhof/Haltepunkt
- Bahnstrecke
- Autobahnanschlussstelle
- Autobahn
- Museumsbahn - Bahnhof/Haltepunkt
- Museumsbahn - Bahnstrecke
- metropolrad Station
- radrevier.ruhr/Rheinradweg
- radrevier.ruhr - Knotenpunktnetz
- Schiffsanlegestellen



# | ABKÜRZUNGSVERZEICHNIS

AB-AS	Autobahn-Ausfahrt
ADFC	Allgemeiner Deutscher Fahrrad-Club
Bf	Bahnhof
BUGA	Bundesgartenschau
DBM	Deutsches Bergbau-Museum
DKM	Initialen der Stiftungsgründer Dirk Krämer und Klaus Maas
DLRG	Deutsche Lebens-Rettungs-Gesellschaft
ELP	Emscher Landschaftspark
ERIH	European route of industrial heritage
FZX	Freizeitzentrum Xanten
Hbf	Hauptbahnhof
IBA	Internationale Bauausstellung
IGA	Internationale Gartenschau
LAGA	Landesgartenschau
LANUV	Landesamt für Natur, Umwelt und Verbraucherschutz
LER	Landschaftliche Erholungsräume
LP	Landschaftspark
LSG	Landschaftsschutzgebiet
LWL	Landschaftsverband Westfalen-Lippe
LVR	Landschaftsverband Rheinland
MKM	Museum Küppersmühle für Moderne Kunst
MIV	Motorisierter Individualverkehr
MüGa	Mülheimer Gartenschau
NN	Normalnull
NSG	Naturschutzgebiet
ÖPNV	Öffentlicher Personennahverkehr
OSM	Open Street Map
RIK	Route Industriekultur
RP	Revierpark
RUB	Ruhr Universität Bochum
RVR	Regionalverband Ruhr
SPNV	Schienenpersonennahverkehr
U	U-Bahn/Untergrundbahn
UNESCO	United Nations Educational, Scientific and Cultural Organization
UWZ	Umweltzentrum
VRR	Verkehrsverbund Rhein-Ruhr

# QUELLENVERZEICHNIS I

## Allgemeine Quellen

### Allgemeine Internetquellen

- RVR Homepage: [www.rvr.ruhr](http://www.rvr.ruhr), abgerufen in 02/2020
- Radroutenplaner NRW: [radservice.radroutenplaner.nrw.de](http://radservice.radroutenplaner.nrw.de), abgerufen in 02/2020
- Route der Industriekultur: [www.route-industriekultur.ruhr](http://www.route-industriekultur.ruhr), abgerufen in 02/2020
- Ruhr Tourismus GmbH: [www.ruhr-tourismus.de](http://www.ruhr-tourismus.de), abgerufen in 02/2020
- Tourismus NRW e.V.: [www.nrw-tourismus.de](http://www.nrw-tourismus.de), abgerufen in 02/2020
- Openstreetmap (OSM): [www.openstreetmap.de](http://www.openstreetmap.de), abgerufen in 02/2020
- Emscherlandschaftspark (ELP): [www.emscherlandschaftspark-blog.de](http://www.emscherlandschaftspark-blog.de), abgerufen in 02/2020
- Halden: [www.halden.ruhr](http://www.halden.ruhr), abgerufen in 02/2020
- Naturschutzgebiete (NSG): [nsg.naturschutzinformationen.nrw.de](http://nsg.naturschutzinformationen.nrw.de), abgerufen in 05/2020

### Allgemeine Literaturquellen

- RuhrKOMPAKT: Achim Nöllenheidt, Klartext Verlag Essen 2017

## Direkte Quellen der Hotspots

### 1 | FZX Xanten/Altstadt/APX

- Stadt Xanten: [www.xanten.de](http://www.xanten.de), abgerufen in 05/2020
- FZX-Xanten: [www.f-z-x.de](http://www.f-z-x.de), abgerufen in 05/2020
- Verkehrsverbund Rhein-Ruhr (VRR): [www.vrr.de](http://www.vrr.de) abgerufen in 05/2020
- eigene Erhebung vom 29.08.2019

### 2 | Innenstadt/-hafen Duisburg

- Innenhafen Duisburg: [www.innenhafen-portal.de](http://www.innenhafen-portal.de), abgerufen in 05/2020

### 3 | Zoo Duisburg

- Stadt Duisburg [www2.duisburg.de](http://www2.duisburg.de), abgerufen in 09/2021
- Zoo Duisburg [www.zoo-duisburg.de](http://www.zoo-duisburg.de), abgerufen in 09/2021

### 4 | Landschaftspark Duisburg-Nord

- Landschaftspark Duisburg-Nord: [www.landschaftspark.de](http://www.landschaftspark.de), Stand abgerufen in 05/2020

### 5 | Oberhausen Neue Mitte

- Gasometer: [www.gasometer.de](http://www.gasometer.de), abgerufen in 01/2020

### 6 | Movie Park/Schloss Beck

- Movie Park [www.movieparkgermany.de](http://www.movieparkgermany.de), abgerufen in 09/2021
- Schloss Beck [www.schloss-beck.de](http://www.schloss-beck.de), abgerufen in 09/2021

### 7 | Villa Hügel/Baldeneysee

- Villa Hügel: [www.villa-huegel.de](http://www.villa-huegel.de), abgerufen in 05/2020
- Baldeneysee: [www.baldeneysee.de](http://www.baldeneysee.de), abgerufen in 05/2020

### 8 | Grugapark/Margarethenhöhe

- Grugapark: [www.grugapark.de](http://www.grugapark.de), abgerufen in 05/2020

### 9 | Innenstadt Essen

- Stadt Essen [www.essen.de](http://www.essen.de), abgerufen in 09/2021
- Stadt Essen [www.visitessen.de](http://www.visitessen.de), abgerufen in 09/2021

### 10 | UNESCO-Welterbe Zollverein

- UNESCO-Welterbe Zollverein: [www.zollverein.de](http://www.zollverein.de), abgerufen in 05/2020

### 11 | Arena Park Gelsenkirchen/Berger Feld

- Stadt Gelsenkirchen [www.gelsenkirchen.de](http://www.gelsenkirchen.de), abgerufen in 09/2021
- Emscher Lippe Halle [www.emschertainment.de](http://www.emschertainment.de), abgerufen in 09/2021
- Veltins Arena [www.veltins-arena.de](http://www.veltins-arena.de), abgerufen in 09/2021

Schalke 04 [www.schalke04.de](http://www.schalke04.de), abgerufen in 09/2021

#### 12 | Zoom Erlebniswelt

Zoom Erlebniswelt [www.zoom-erlebniswelt.de](http://www.zoom-erlebniswelt.de), abgerufen in 09/2021

#### 13 | Landschaftspark Hoheward/Zeche Ewald

Umspannwerk Recklinghausen: [www.umspannwerk-recklinghausen.de](http://www.umspannwerk-recklinghausen.de), abgerufen in 05/2020

Landschaftspark Hoheward: [www.hoheward.rvr.ruhr](http://www.hoheward.rvr.ruhr), abgerufen in 05/2020

eigene Erhebung vom 06.08.2018

#### 14 | Innenstadt Bochum

Deutsches Bergbau-Museum: [www.bergbaumuseum.de](http://www.bergbaumuseum.de), abgerufen in 05/2020

Jahrhunderthalle Bochum: [www.jahrhunderthalle-bochum.de](http://www.jahrhunderthalle-bochum.de), abgerufen in 05/2020

Bochumer Verein Verkehrstechnik GmbH: [www.bochumer-verein.de](http://www.bochumer-verein.de), abgerufen in 05/2020

Tierpark und Fossilium Bochum: [www.tierpark-bochum.de](http://www.tierpark-bochum.de), abgerufen in 05/2020

Kunstmuseum Bochum: [www.kunstmuseumbochum.de](http://www.kunstmuseumbochum.de), abgerufen in 05/2020

Zeiss-Planetarium: [www.planetarium-bochum.de](http://www.planetarium-bochum.de), abgerufen in 05/2020

eigene Erhebung vom 06.08.2018

#### 15 | Zeche Zollern

Landschaftsverband Westfalen-Lippe: [www.lwl.org](http://www.lwl.org), abgerufen in 05/2020

#### 16 | Kokerei Hansa

Siehe allgemeine Quellen

#### 17 | Signal Idunapark/Westfalahallen

BVB [www.bvb.de](http://www.bvb.de), abgerufen in 09/2021

Westfalahallen [www.westfalahallen.de](http://www.westfalahallen.de), abgerufen in 09/2021

#### 18 | Innenstadt Dortmund

Stadt Dortmund [www.dortmunf.de](http://www.dortmunf.de), abgerufen in 09/2021

Stadt Dortmund [visit.dortmund.de](http://visit.dortmund.de), abgerufen in 09/2021

#### 1 | Kloster Kamp/LAGA

Kloster Kamp: [www.kloster-kamp.eu](http://www.kloster-kamp.eu), abgerufen in 05/2020

#### 2 | Haldenlandschaft Moers/Neukirchen-Vluyn

Landschaftspark Niederrhein: [www.landschaftspark-niederrhein.com](http://www.landschaftspark-niederrhein.com), abgerufen in 05/2020

Wohnungsgenossenschaft Rheinpreußensiedlung eG: [www.rheinpreussensiedlung.de](http://www.rheinpreussensiedlung.de), abgerufen in 05/2020

Stadt Moers [www.moers.de](http://www.moers.de), abgerufen in 09/2021

[www.das-geleucht.de](http://www.das-geleucht.de), abgerufen in 09/2021

#### 3 | Innenstadt Moers

Stadt Moers [www.moers.de](http://www.moers.de), abgerufen in 09/2021

#### 4 | Innenstadt Wesel

Kreis Wesel [www.kreis-wesel.de](http://www.kreis-wesel.de)

LVR Niederrheinmuseum Wesel [www.niederrheinmuseum-wesel.lvr.de](http://www.niederrheinmuseum-wesel.lvr.de), abgerufen in 09/2021

#### 5 | Tiger & Turtle/Magic Mountain

Siehe allgemeine Quellen

#### 6 | Ruhrort/Museum der Deutschen Binnenschifffahrt

Stadt Duisburg [www.duisburg.de](http://www.duisburg.de), abgerufen in 09/2021

Museum der Deutschen Binnenschifffahrt [www.binnenschifffahrtsmuseum.de](http://www.binnenschifffahrtsmuseum.de), abgerufen in 09/2021

Ruhrort [www.ruhrort.de](http://www.ruhrort.de), abgerufen in 09/2021

#### 7 | Sechs-Seen Platte

Sechs-Seen-Platte Duisburg: [www.seen.de](http://www.seen.de), abgerufen in 01/2020

#### 8 | Innenstadt Oberhausen/ Ebertbad

- Stadt Oberhausen [www.oberhausen.de](http://www.oberhausen.de), abgerufen in 09/2021  
Ruhr Guide [www.ruhr-guide.de](http://www.ruhr-guide.de), abgerufen in 09/2021
- 9 | MüGa/Ruhrpromenade  
Siehe allgemeine Quellen
- 10 | Halde Haniel  
Stadt Bottrop: [www.bottrop.de](http://www.bottrop.de), abgerufen in 05/2020  
eigene Erhebung vom 01.08.2018
- 11 | Haus Ripshorst/Gehölzgarten  
Siehe allgemeine Quellen
- 12 | Innenstadt Bottrop/Museum Quadrat  
Stadt Bottrop [www.bottrop.de](http://www.bottrop.de), abgerufen in 09/2021
- 13 | Tetraeder  
Siehe allgemeine Quellen
- 14 | Halde Prosperstraße  
Grusellabyrinth [www.grusellabyrinth.de](http://www.grusellabyrinth.de), abgerufen in 09/2021  
Alpincenter [www.alpincenter.de](http://www.alpincenter.de), abgerufen in 09/2021
- 15 | Nordsternpark/Schurenbachhalde  
Nordsternpark: [www.nordsternpark.de](http://www.nordsternpark.de), abgerufen in 01/2020
- 16 | Innenstadt Gelsenkirchen  
Stadt Gelsenkirchen [www.gelsenkirchen.de](http://www.gelsenkirchen.de), abgerufen in 09/2021  
MiR [www.musiktheater-im-revier.de](http://www.musiktheater-im-revier.de), abgerufen in 09/2021
- 17 | Halde Rheinelbe/Mechtenberg  
Siehe allgemeine Quellen
- 18 | Eisenbahnmuseum Bochum  
Eisenbahnmuseum Bochum: [www.eisenbahnmuseum-bochum.de](http://www.eisenbahnmuseum-bochum.de), abgerufen in 01/2020
- 19 | Heinrichshütte Hattingen/Altstadt Hattingen  
Landschaftsverband Westfalen-Lippe: [www.lwl.org](http://www.lwl.org), abgerufen in 01/2020
- 20 | Innenstadt Recklinghausen  
Stadt Recklinghausen [www.recklinghausen.de](http://www.recklinghausen.de), abgerufen in 09/2021  
Ruhrfestspiele [www.ruhrfestspiele.de](http://www.ruhrfestspiele.de), abgerufen in 09/2021
- 21 | Silberseen Haltern  
Treibsand: [www.treibsand-silbersee.de](http://www.treibsand-silbersee.de), abgerufen in 05/2020  
Betreibergesellschaft Silbersee II Haltern am See mbH: [www.silbersee-haltern.info](http://www.silbersee-haltern.info), abgerufen in 05/2020  
eigene Erhebung vom 30.07.2019
- 22 | Halterner Stauseen  
Stadt Haltern am See: [www.haltern-am-see.de](http://www.haltern-am-see.de), abgerufen am 07/2020  
eigene Erhebung
- 23 | Mont-Cenis-Park/Archäologiemuseum  
Extraschicht: [www.extraschicht.de](http://www.extraschicht.de), abgerufen in 01/2020  
Stadt Herne: [www.herne.de](http://www.herne.de), abgerufen in 05/2020
- 24 | Ruhr Park Bochum  
Ruhrpark [www.ruhrpark.de](http://www.ruhrpark.de), abgerufen in 09/2021  
Meditherme [www.meditherme.de](http://www.meditherme.de), abgerufen in 09/2021
- 25 | Kemnader See  
Bochum Tourismus [www.bochum-tourismus.de](http://www.bochum-tourismus.de), abgerufen in 09/2021
- 26 | Zeche Nachtigall/Muttental



Siehe allgemeine Quellen

27 | **Schiffshebewerk/Schleusenpark**

Landschaftsverband Westfalen-Lippe: [www.lwl.org](http://www.lwl.org), abgerufen in 01/2020

Hebewerk Henrichenburg: [www.hebewerk-henrichenburg.de](http://www.hebewerk-henrichenburg.de), abgerufen in 01/2020

28 | **Harkort-/Hengsteysee**

Ruhr Guide: [www.ruhr-guide.de](http://www.ruhr-guide.de), abgerufen in 04/2020

29 | **LWL-Freilichtmuseum Hagen**

Freilichtmuseum Hagen: [www.lwl-freilichtmuseum-hagen.de](http://www.lwl-freilichtmuseum-hagen.de), abgerufen in 05/2020

eigene Erhebung vom 05.06.2019

30 | **Innenstadt Hagen/Hohenhof**

Osthausmuseum [www.osthausmuseum.de](http://www.osthausmuseum.de), abgerufen in 09/2021

31 | **Phoenixsee/Westfalenpark**

Westfalenpark Dortmund: [www.westfalenpark.dortmund.de](http://www.westfalenpark.dortmund.de), abgerufen in 01/2020

Stadt Dortmund: [www.dortmund.de](http://www.dortmund.de), abgerufen in 01/2020

Phoenixsee: [www.phoenixsee.dortmund.de](http://www.phoenixsee.dortmund.de), abgerufen in 01/2020

32 | **Halde Großes Holz**

Stadt Bergkamen: [www.bergkamen.de](http://www.bergkamen.de), abgerufen in 01/2020

33 | **Innenstadt Unna/Lindenbrauerei**

Lindenbrauerei Unna: [www.lindenbrauerei.de](http://www.lindenbrauerei.de), abgerufen in 01/2020

Zentrum für internationale Lichtkunst Unna: [www.lichtkunst-unna.de](http://www.lichtkunst-unna.de), abgerufen in 01/2020

34 | **Innenstadt Hamm**

Stadt Hamm [www.hamm.de](http://www.hamm.de), abgerufen in 09/2021

35 | **Maximilianparkpark Hamm**

Maximilianpark Hamm: [www.maximilianpark.de](http://www.maximilianpark.de), abgerufen in 05/2020

36 | **Haarener See**

Stadt Hamm [www.hamm.de](http://www.hamm.de), abgerufen in 09/2021

Wasserski Hamm [www.wasserski-hamm.de](http://www.wasserski-hamm.de), abgerufen in 09/2021

1 | **Rheinaue Xanten/Wesel**

Stadt Wesel: [www.wesel.de](http://www.wesel.de), abgerufen in 06/2020

Stadt Xanten: [www.xanten.de](http://www.xanten.de), abgerufen in 06/2020

Römer-Lippe-Route: [www.roemerlipperoute.de](http://www.roemerlipperoute.de), abgerufen in 06/2020

eigene Erhebung 2019

2 | **Rheinaue Wesel/Duisburg**

Natur erleben NRW: [www.natur-erleben-nrw.de/natura-2000/regionen-und-gebiete-in-nrw](http://www.natur-erleben-nrw.de/natura-2000/regionen-und-gebiete-in-nrw), abgerufen in 06/2020

eigene Erhebung 2019

3 | **Duisburger Stadtwald/Saarner Mark**

eigene Erhebung 2019

4 | **Dämmerwald/Üfter Mark**

Natur erleben NRW: [www.natur-erleben-nrw.de](http://www.natur-erleben-nrw.de), abgerufen in 07/2020

eigene Erhebung 2019;

5 | **Kirchheller Heide**

RVR-TourTipp Kirchheller Heide, Essen 2011

eigene Erhebung 2019

7 | **Hohe Mark**

Fachbeitrag des Naturschutzes und der Landschaftspflege für die Planungsregion des Regionalverbandes Ruhr, Recklinghausen 2017 (Landesamt für Natur, Umwelt und Verbraucherschutz NRW [LANUV])

eigene Erhebung 2019

8 | Elfringhauser Schweiz

RVR-TourTipp „Elfringhauser Schweiz“, Essen 2007

9 | Haard

RVR-TourTipp Die Haard, Essen 2017

eigene Erhebung 2019

10 | Bergisch-Märkisches Hügelland

RVR-TourTipp „Bergisch Märkisches Hügelland, Essen 2005

11 | Cappenberger Wald

Siehe allgemeine Quellen











