

## **Sonderbeilage**

**Amtsblatt Nr. 27 vom 07. Juli 2022**

**Anlage 1 zur Ziffer 274**

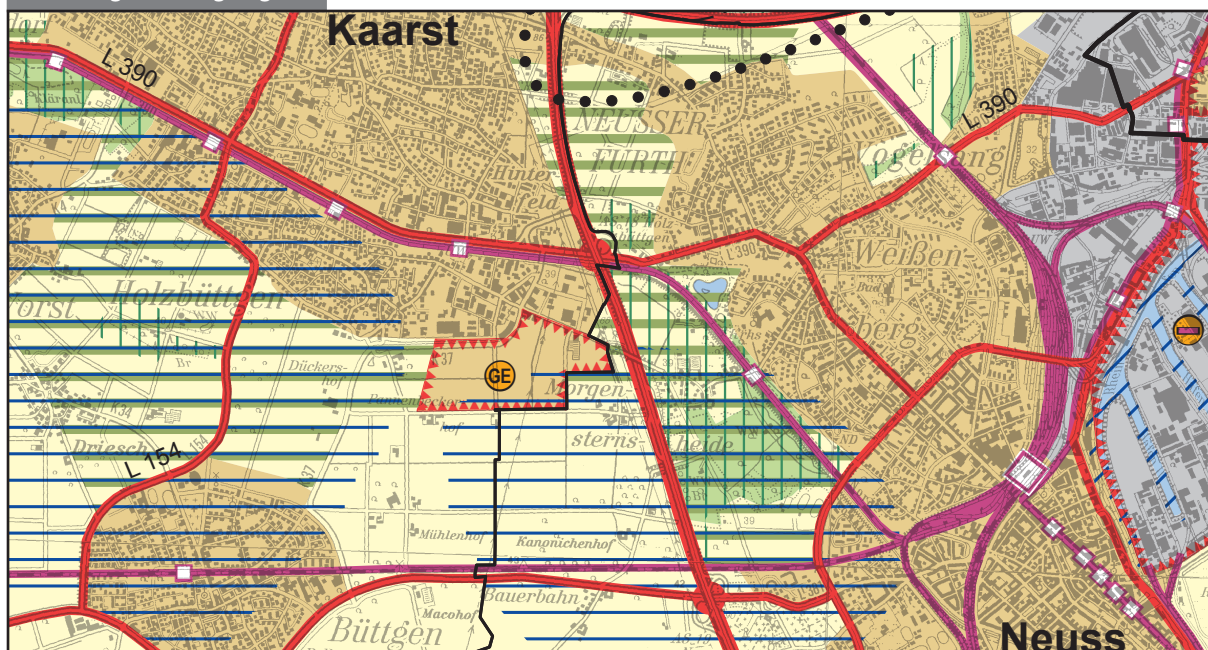
- **12. Änderung des Regionalplans Düsseldorf (RPD) im Gebiet der Stadt Neuss**

## 12. Änderung des Regionalplans Düsseldorf (RPD) im Gebiet der Stadt Neuss (Änderung von AFA / RGZ in ASB-GE)

### ENTWURF

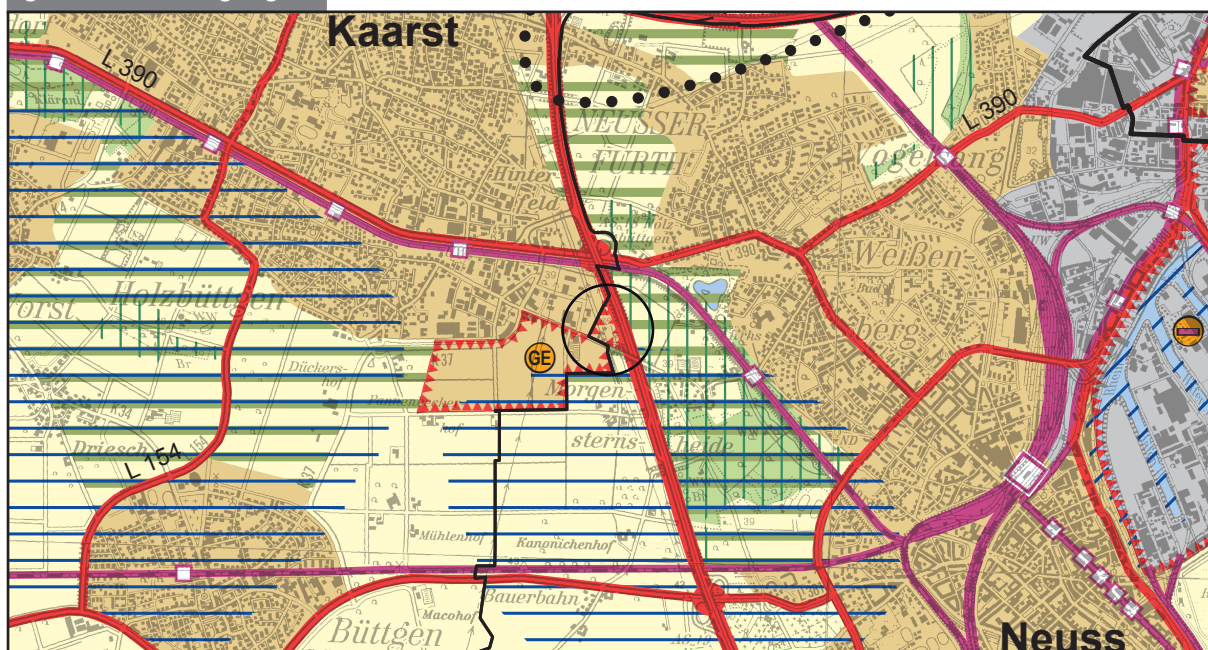
Stand: Juli 2022

bisherige Festlegungen



Auszug aus den zeichnerischen Festlegungen des Regionalplans Düsseldorf (RPD)

geänderte Festlegungen




Auszug aus den zeichnerischen Festlegungen des Regionalplans Düsseldorf (RPD) in der Fassung mit den geplanten Änderungen

# Legende<sup>1</sup> (Auszug)

1. entspricht auszugsweise der Anlage 3 (Planzeichenverzeichnis der Regionalpläne) zur Verordnung zur Durchführung des Landesplanungsgesetzes (Landesplanungsgesetz DVO – LPIG DVO) vom 8. Juni 2010 (GV. NRW. 2010 S.334), soweit nicht anders gekennzeichnet



3. Ergänzungen gemäß § 35 Absatz 4 der LPIG DVO

## 1. Siedlungsraum
















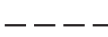


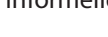



	a) Allgemeine Siedlungsbereiche (ASB)
	ab) bedingte ASB <sup>3</sup>
	b) ASB für zweckgebundene Nutzungen, u.a.:
	ba) Ferieneinrichtungen und Freizeitanlagen
	bb) ASB für Gewerbe <sup>3</sup>
	bc) Zweckbindung gemäß textlichen Zielen <sup>3</sup>
	c) Bereiche für gewerbliche und industrielle Nutzungen (GIB), u.a.:
	ca) Abfallbehandlungsanlagen
	d) GIB für flächenintensive Großvorhaben
	e) GIB für zweckgebundene Nutzungen, u.a.:
	eb) Standorte des kombinierten Güterverkehrs
	ec) Kraftwerke und einschlägige Nebenbetriebe
	ed) Zweckbindung gemäß textlichen Zielen <sup>3</sup>

## 2. Freiraum




	a) Allgemeine Freiraum- und Agrarbereiche
	b) Waldbereiche
	c) Oberflächengewässer
	d) Freiraumfunktionen
	da) Schutz der Natur
	db) Schutz der Landschaft und landschaftsorientierte Erholung
	dc) Regionale Grünzüge
	dd) Grundwasser- und Gewässerschutz
	de) Überschwemmungsbereiche
	e) Freiraumbereiche für zweckgebundene Nutzungen
	ea) Aufschüttungen und Ablagerungen, u.a.:
	ea-1) Abfalldeponien
	eb) Sicherung und Abbau oberflächennaher Bodenschätze
	ec) Sonstige Zweckbindungen, u.a.:
	ec-1) Abwasserbehandlungs- und -reinigungsanlagen
	ec-2) Gewächshausanlagen <sup>3</sup>
	ec-3) Ruhehäfen <sup>3</sup>
	ec-4) Zweckbindung gemäß textlichen Zielen <sup>3</sup>

	ed) Windenergiebereiche
	ee) Windenergievorbehaltsbereiche <sup>3</sup>

## 3. Verkehrsinfrastruktur

	a) Straßen unter Angabe der Anschlussstellen
	aa) Straßen für den vorwiegend großräumigen Verkehr
	aa-1) Bestand, Bedarfsplanmaßnahmen
	ab) Straßen für den vorwiegend überregionalen und regionalen Verkehr
	ab-1) Bestand, Bedarfsplanmaßnahmen
	ab-2) Bedarfsplanmaßnahmen ohne räumliche Festlegung
	ac) Sonstige regionalplanerisch bedeutsame Straßen (Bestand und Planung)
	b) Schienenwege unter Angabe der Haltepunkte und Betriebsflächen
	ba) Schienenwege für den Hochgeschwindigkeitsverkehr und sonstigen großräumigen Verkehr
	ba-1) Bestand, Bedarfsplanmaßnahmen
	ba-2) Bedarfsplanmaßnahmen ohne räumliche Festlegung
	bb) Schienenwege für den überregionalen und regionalen Verkehr
	bb-1) Bestand, Bedarfsplanmaßnahmen
	bb-2) Bedarfsplanmaßnahmen ohne räumliche Festlegung
	c) Wasserstrassen unter Angabe der Güterumschlagshäfen
	d) Flugplätze
	dc) Flughäfen/-plätze für den zivilen Luftverkehr <sup>3</sup>
	f) Lärmschutzbereiche gemäß Fluglärmschutzverordnungen <sup>3</sup>
	fa) Tagschutzzone 1
	fb) Tagschutzzone 2
	fc) Nachtschutzzone
	g) Erweiterte Lärmschutzzonen <sup>3</sup>

## Informelle Grenzsignaturen

	a) Planungsregion Düsseldorf
	b) Kreisgrenze
	c) Gemeindegrenze