

Amtliche Bekanntmachungen

Gemäß §§ 16 Absatz 1 Satz 1, 28 Absatz 1 des Gesetzes zur Verhütung und Bekämpfung von Infektionskrankheiten beim Menschen (Infektionsschutzgesetz – IfSG) erlässt der Oberbürgermeister der Stadt Duisburg zur Verhütung der Weiterverbreitung von SARS-CoV-2 Virus-Infektionen folgende

Allgemeinverfügung zur Änderung der Allgemeinverfügung zur Feststellung der Gefährdungsstufe nach § 15 a der Verordnung zum Schutz vor Neuinfizierungen mit dem Coronavirus SARS-CoV-2 (Coronaschutzverordnung – CoronaSchVO) und zur Festlegung von Bereichen, in denen eine zusätzliche Verpflichtung zum Tragen einer Mund-Nase-Bedeckung gilt (vgl. Amtsblatt für die Stadt Duisburg vom 21.10.2020, S. 600-615)

Artikel 1

Ziffer III der Allgemeinverfügung zur Feststellung der Gefährdungsstufe nach § 15a der Verordnung zum Schutz vor Neuinfizierungen mit dem Coronavirus SARS-CoV-2 (Coronaschutzverordnung – CoronaSchVO) und zur Festlegung von Bereichen, in denen eine zusätzliche Verpflichtung zum Tragen einer Mund-Nase-Bedeckung gilt, wird insgesamt wie folgt neu gefasst:

III.

In Ergänzung zu § 2 Abs. 3 CoronaSchVO besteht die Pflicht zum Tragen einer Mund-Nase-Bedeckung täglich in der Zeit von 07:00 bis 23:30 Uhr in den folgenden öffentlichen Außenbereichen, die in den anliegenden Lageplänen, die Bestandteil dieser Allgemeinverfügung sind, gekennzeichnet sind:

1. Bezirk Duisburg-Walsum:
 - Kometenplatz,
 - Friedrich-Ebert-Straße (von Goethestraße bis Sonnenstraße),
 - Platz der Erinnerung,
 - Passage Friedrich-Ebert-Platz (bis Kaufland),
 - Friedrich-Ebert-Platz,
 - Hildegard-Bienen-Straße (zwischen Friedrich-Ebert-Straße und Poststraße),
 - Franz-Lenze-Platz
2. Bezirk Duisburg-Hamborn:
 - Jägerstraße,
 - Hamborner Altmarkt,
 - Rathausstraße (zwischen Duisburger Straße und Hufstraße),
 - Duisburger Straße (zwischen Rathausstraße und Bertha-von-Suttner-Straße),
 - Kaiser-Wilhelm-Straße (zwischen Wilfriedstraße und Weseler Straße),
 - Kaiser-Friedrich-Straße (zwischen Weseler Straße und Roonstraße),
 - Friedrich-Engels-Straße (zwischen Kaiser-Friedrich-Straße und August-Bebel-Platz),
 - August-Bebel-Platz,
 - Weseler Straße (zwischen Wolfstraße und Grillostraße),
 - Rolfstraße,
 - Henriettenstraße,
 - Franz-Julius-Straße,
 - Hagedornstraße,
 - Holtener Straße (zwischen Fiskusstraße und Lehrerstraße),
 - Hohenzollernplatz,
 - Alexstraße (zwischen Holtener Straße und Wichernstraße),
 - Lehrerstraße (zwischen Holtener Straße und Usedomstraße)
3. Bezirk Duisburg-Meiderich/Beeck:
 - Von-der-Mark-Straße (zwischen Auf dem Damm und Am Bahnhof)
 - Friedrich-Ebert-Straße (zwischen Lehnhoffstraße/Lange Kamp und Pothmannstraße/Prinz-Friedrich-Karl-Straße)
4. Bezirk Duisburg-Homborg/Ruhrort/Baerl:
 - Augustastraße (zwischen Moerser Straße und Viktoriastraße),
 - fußläufiger Bereich zwischen Kirchstraße, Moerser Straße und Glückaufstraße – einschließlich Bürgermeister-Bongartz-Platz
5. Bezirk Duisburg-Mitte:
 - Münzstraße (zwischen Peterstal und Steinsche Gasse),
 - Kasinostraße (zwischen Beeckstraße und Steinsche Gasse),
 - Kuhstraße,
 - Königstraße,
 - Sonnenwall,
 - Düsseldorf Straße zwischen Königstraße und Friedrich-Wilhelm-Straße,



- Claubergstraße (zwischen Königstraße und Börsenstraße),
 - Tonhallenstraße (zwischen Königstraße und Börsenstraße),
 - Hohe Straße (zwischen Königstraße und Börsenstraße),
 - König-Heinrich-Platz/Opernplatz,
 - Friedrich-Wilhelm-Straße,
 - Friedrich-Wilhelm-Platz,
 - Portsmouthplatz,
 - Kammerstraße (zwischen Osteingang Hauptbahnhof und Neudorfer Straße),
 - Oststraße (zwischen Bismarckstraße und Grabenstraße),
 - Wanheimer Straße (zwischen Heerstraße und Wörthstraße),
 - Platz vor der Pauluskirche,
 - Fischerstraße (zwischen Hultschiner Straße und Düsseldorfer Straße)
6. Bezirk Duisburg-Rheinhausen
- Friedrich-Alfred-Straße (zwischen Krefelder Straße und Günterstraße),
 - Krefelder Straße (zwischen Siegfriedstraße und Atroper Straße),
 - Atroper Straße (zwischen Duisburger Straße und Annastraße),
 - Marktplatz Hochemmerich,
 - Asterlager Straße (zwischen Theodorstraße und Homberger Straße)
7. Bezirk Duisburg-Süd
- Münchener Straße (zwischen Düsseldorfer Landstraße und Grazer Straße),
 - Angermunder Straße (zwischen Kreisverkehr Saarner Straße und Am Lipkamp)

Artikel 2

Diese Allgemeinverfügung wird gemäß § 41 Absatz 4 Satz 4 Verwaltungsverfahrensgesetz Nordrhein-Westfalen (VwVfG NRW) öffentlich bekannt gemacht und gilt am Tage nach der Bekanntmachung im Amtsblatt der Stadt Duisburg als bekannt gegeben.

Sachverhaltsdarstellung/Begründung:

Bereits mit der oben erwähnten Allgemeinverfügung vom 21.10.2020 (vgl. Amtsblatt für die Stadt Duisburg vom 21.10.2020, S. 600-615) hat die Stadt Duisburg als die für die Umsetzung des Infektionsschutzgesetzes örtlich zuständige Behörde Maßnahmen zur Verhütung der Weiterverbreitung von SARS-CoV-2-Virusinfektionen in Bezug auf das Tragen einer Mund-Nase-Bedeckung geregelt. Ebenfalls wurde die Gefährdungsstufe 2 festgestellt.

Mit der Feststellung der Gefährdungsstufe 2 sind die in § 15a Abs. 3 und 4 CoronaSchVO genannten Regelungen in Kraft getreten.

Insbesondere hat die Stadt Duisburg gemäß § 15a Abs. 3 Nr. 5 CoronaSchVO öffentliche Außenbereiche, in denen eine Mund-Nase-Bedeckung zu tragen ist, mit Blick auf die regelmäßig zu erwartende Unterschreitung des Mindestabstands festgelegt. Zwischenzeitlich wurde festgestellt, dass weitere öffentliche Außenbereiche so stark frequentiert werden, dass eine Unterschreitung des Mindestabstands regelmäßig zu erwarten ist. Auch in diesen Bereichen ist das Tragen einer Mund-Nase-Bedeckung erforderlich, um eine Weiterverbreitung des SARS-CoV-2-Virus zu verhindern. Außerdem enthielt die bisherige Festlegung der aufgeführten öffentlichen Außenbereiche redaktionelle Versehen, die mit dieser Allgemeinverfügung bereinigt werden.

Die Allgemeinverfügung ist nach § 28 Absatz 3 i. V. m. § 16 Absatz 8 IfSG sofort vollziehbar. Eine etwaige Klage hat daher keine aufschiebende Wirkung.

Es wird vor dem Hintergrund der dynamischen Lage darauf hingewiesen, dass Ergänzungen oder Änderungen der aufgeführten Örtlichkeiten mit gesonderter Allgemeinverfügung erfolgen können.

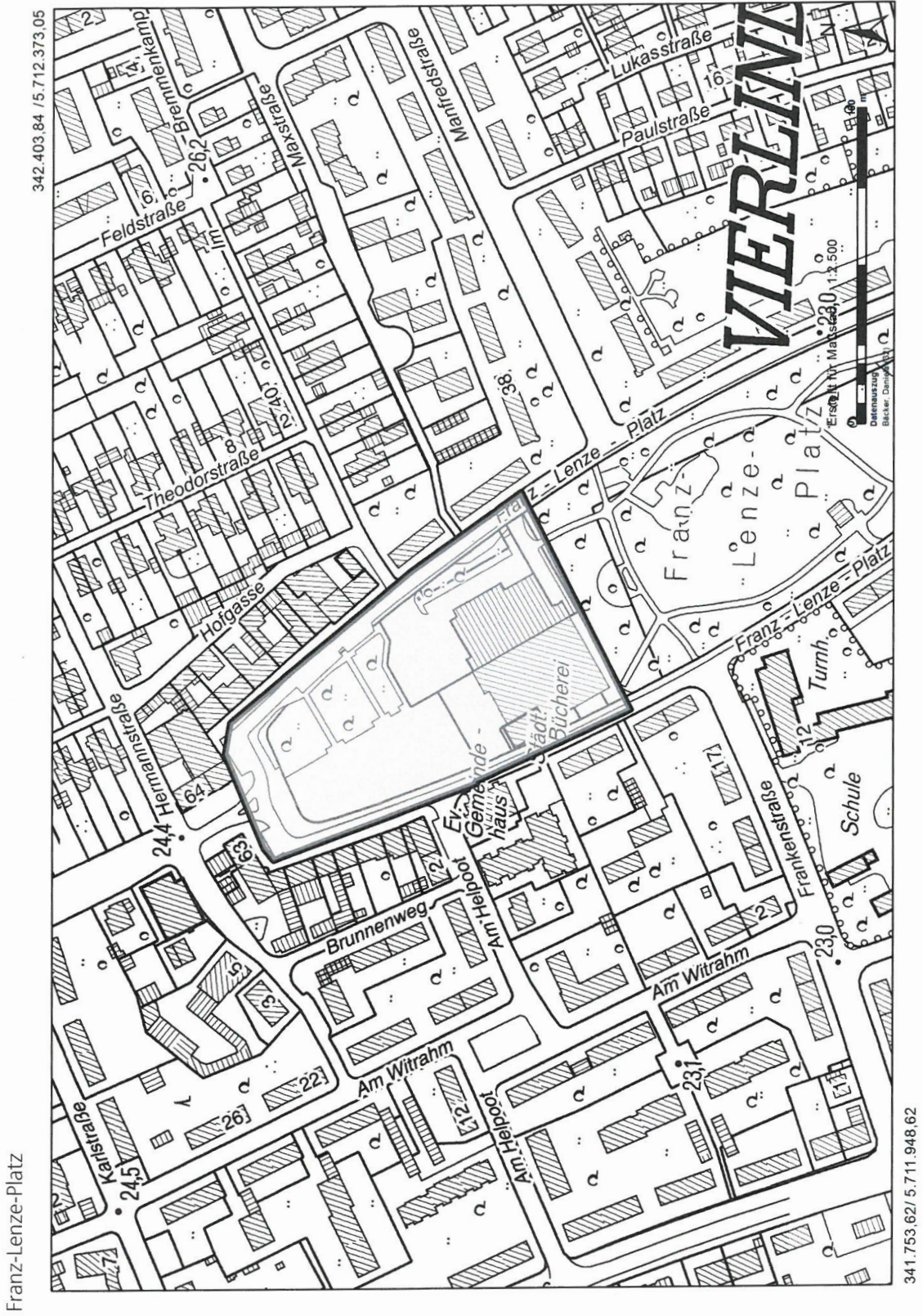
Rechtsbehelfsbelehrung

Gegen diese Allgemeinverfügung kann innerhalb eines Monats nach Bekanntgabe Klage erhoben werden. Die Klage ist bei dem Verwaltungsgericht Düsseldorf, Bastionstraße 39, 40213 Düsseldorf schriftlich, in elektronischer Form nach Maßgabe der Verordnung über die technischen Rahmenbedingungen des elektronischen Rechtsverkehrs und über das besondere elektronische Behördenpostfach (Elektronischer-Rechtsverkehr-Verordnung ERVV) oder zur Niederschrift des Urkundsbeamten der Geschäftsstelle einzulegen.

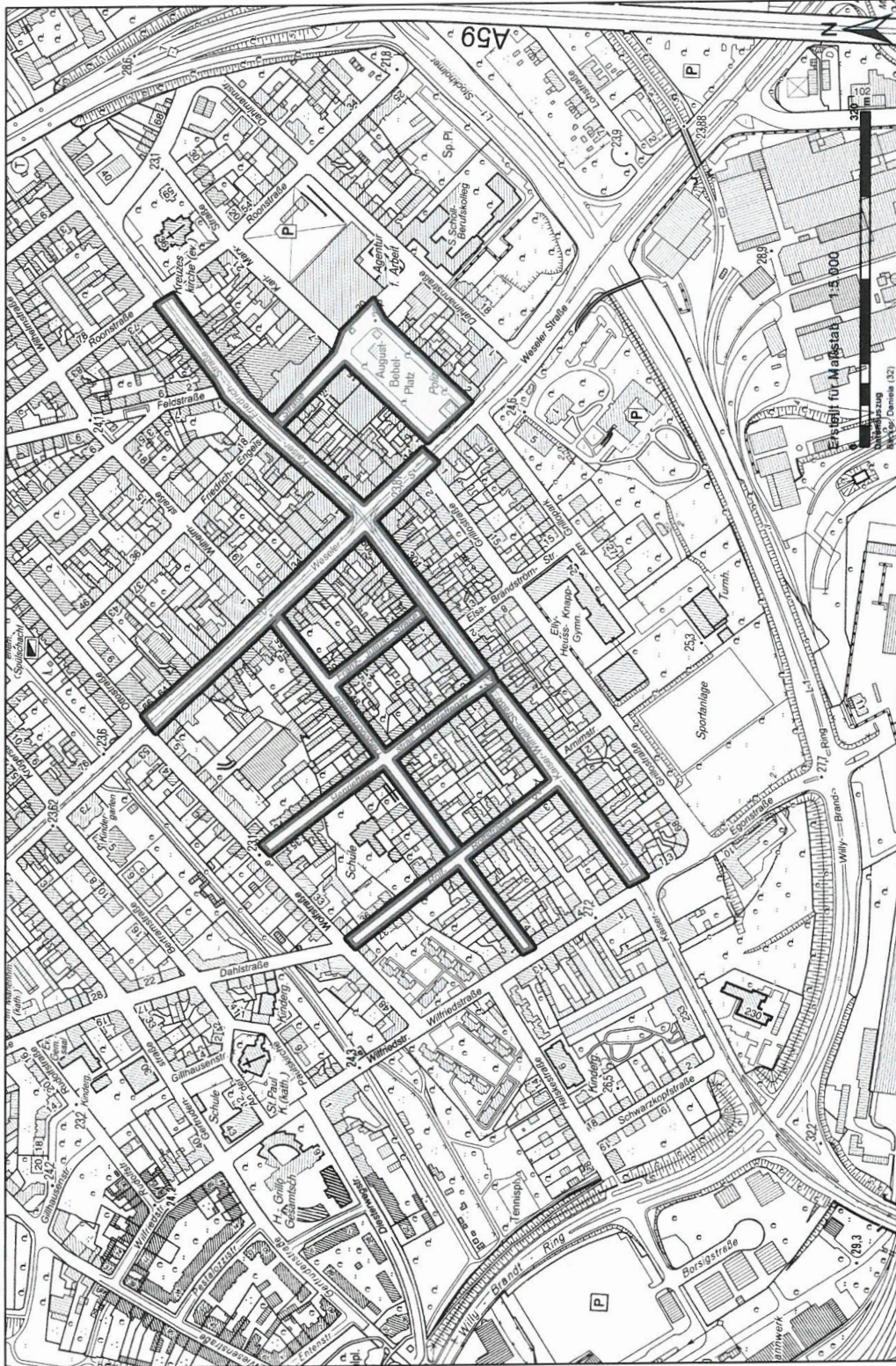
Duisburg, den 23. Oktober 2020

Sören L i n k
Oberbürgermeister

*Auskunft erteilt:
Herr Merten
Tel.-Nr.: 0203 283-9009*

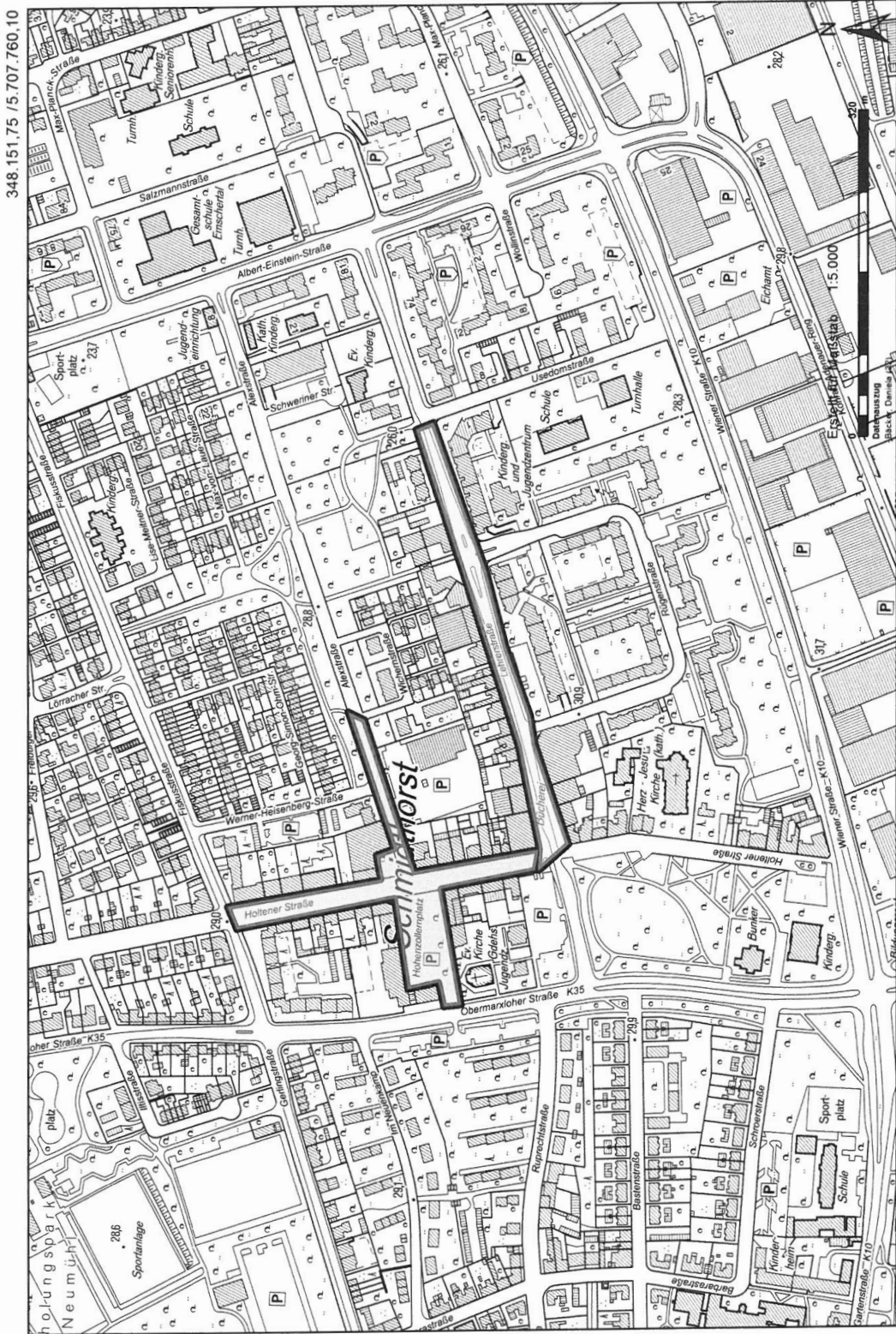


Kaiser-Wilhelm-Straße, Kaiser-Friedrich-Straße, Weseler Straße, Friedrich-Engels-Straße, August-Bebel-Platz, Weseler Straße, Roifstraße,
Henriettenstraße, Franz-Julius-Straße, Hagedornstraße
344.822.31 / 5.708.389.06



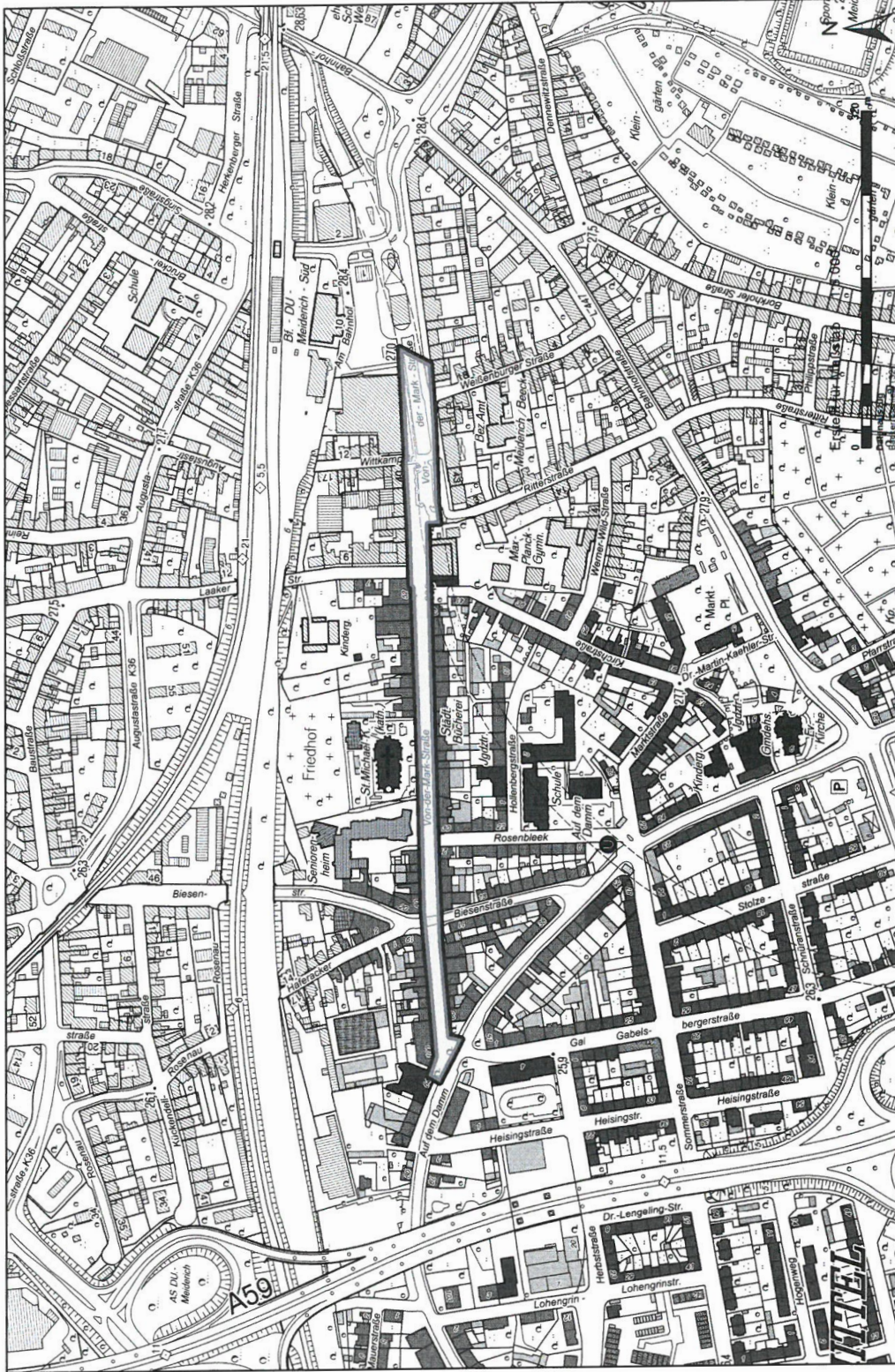
343.521.88 / 5.707.540.18

Holtener Straße, Lehrerstraße, Alexstraße, Hohenzollernplatz



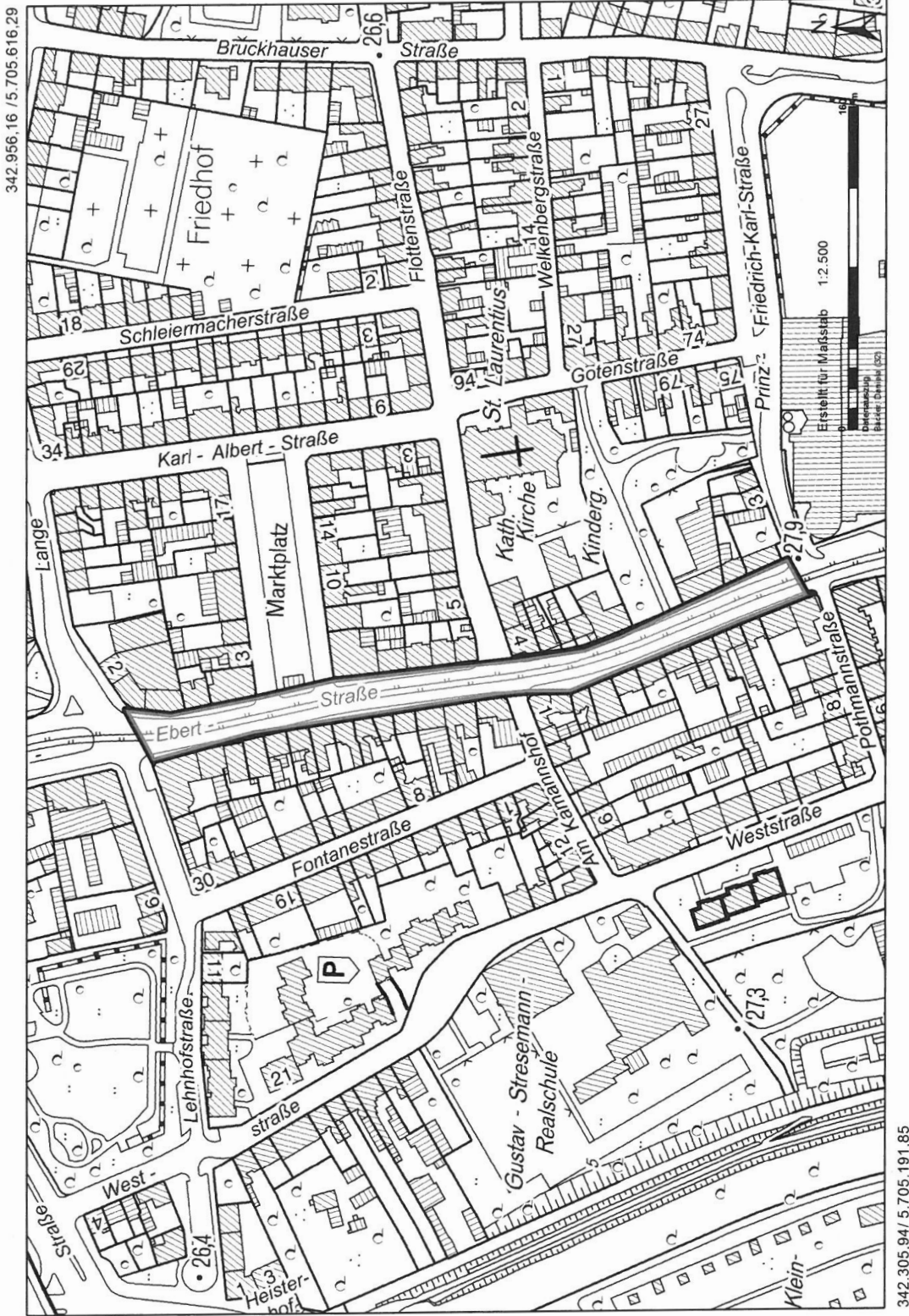
von-der-Mark-Straße

346.102.33 / 5.704.549.16



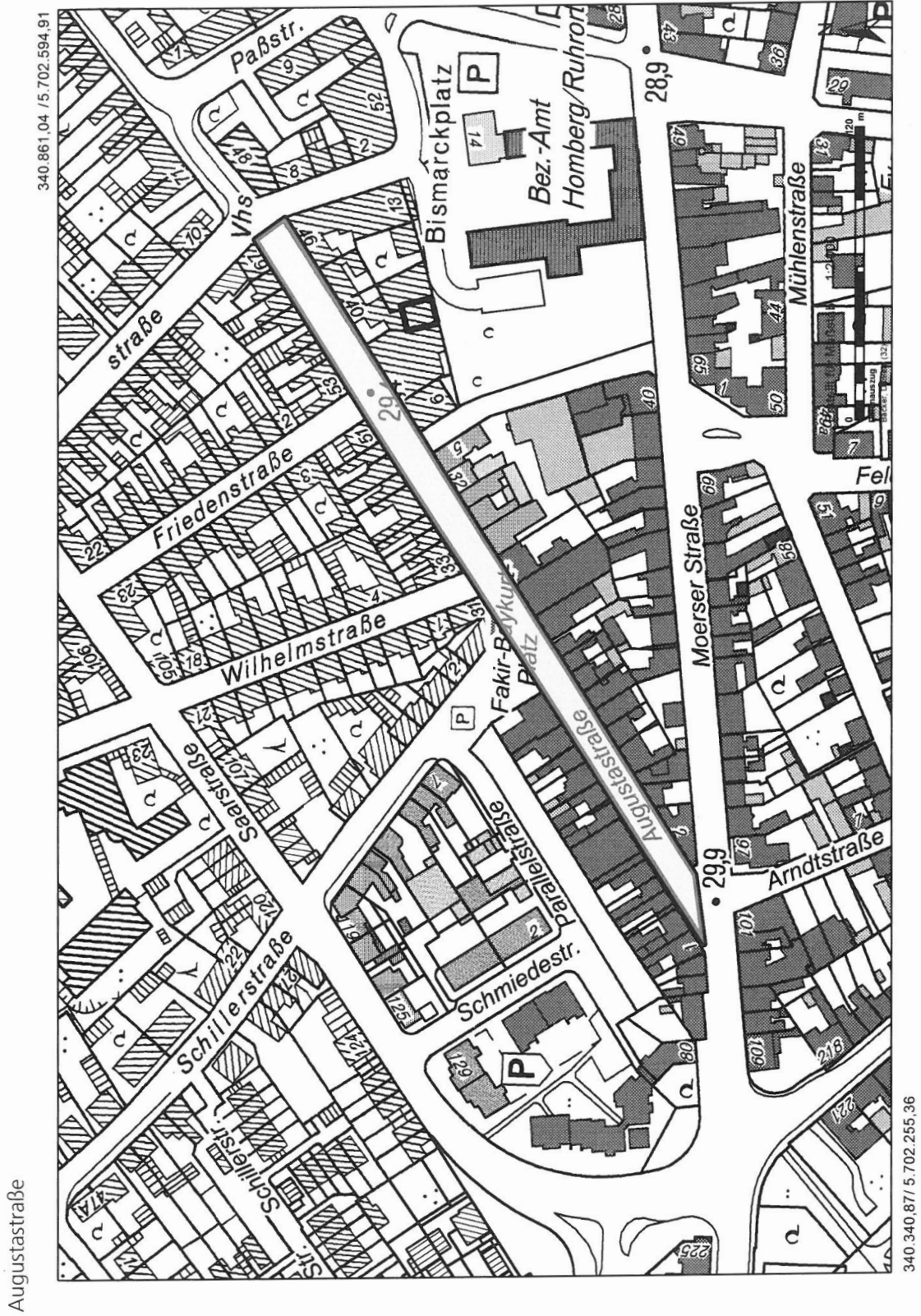
344.801.90 / 5.703.700.29

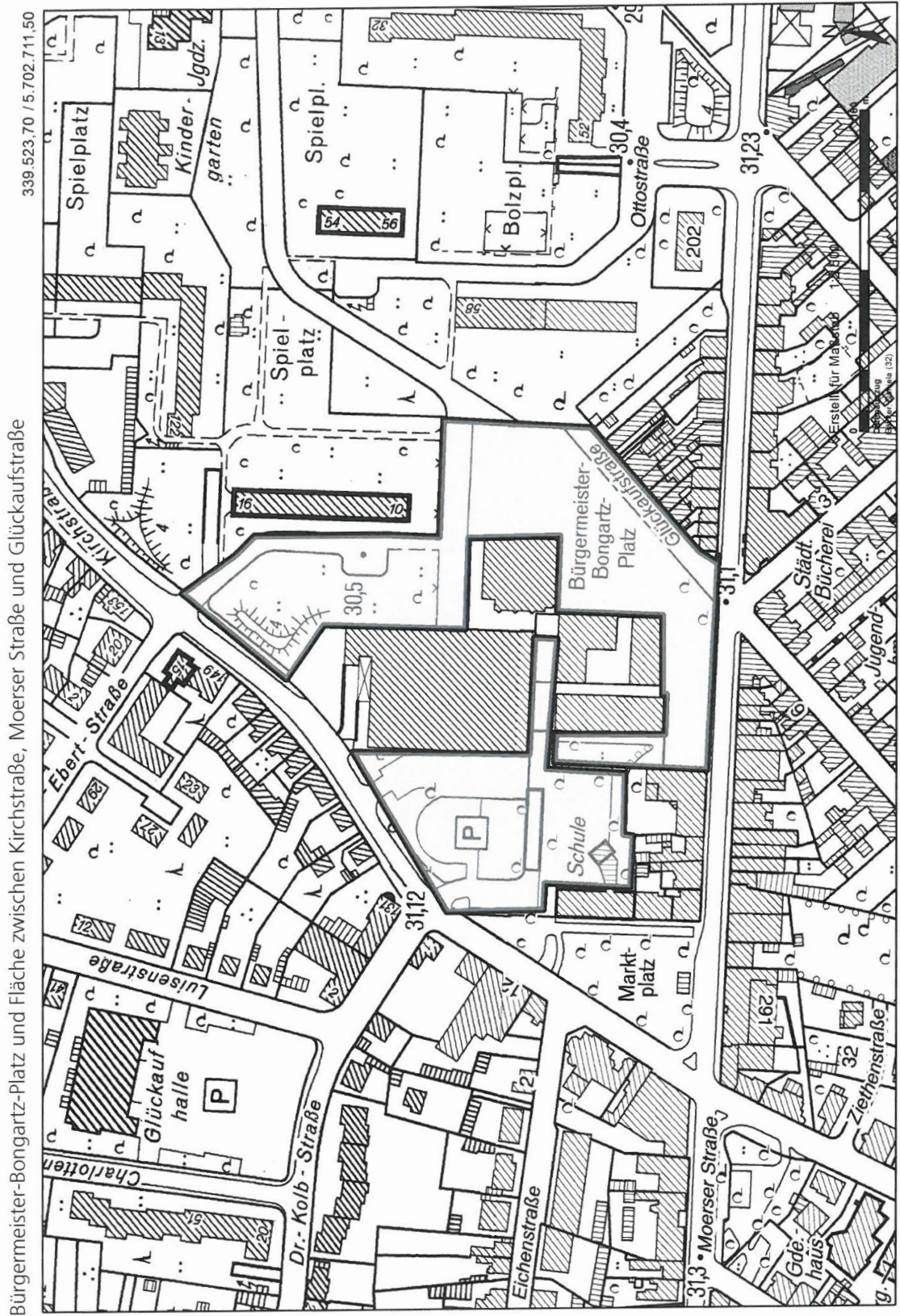
Friedrich-Ebert-Straße



342.956.16 / 5.705.616.29

342.305.94 / 5.705.191.85





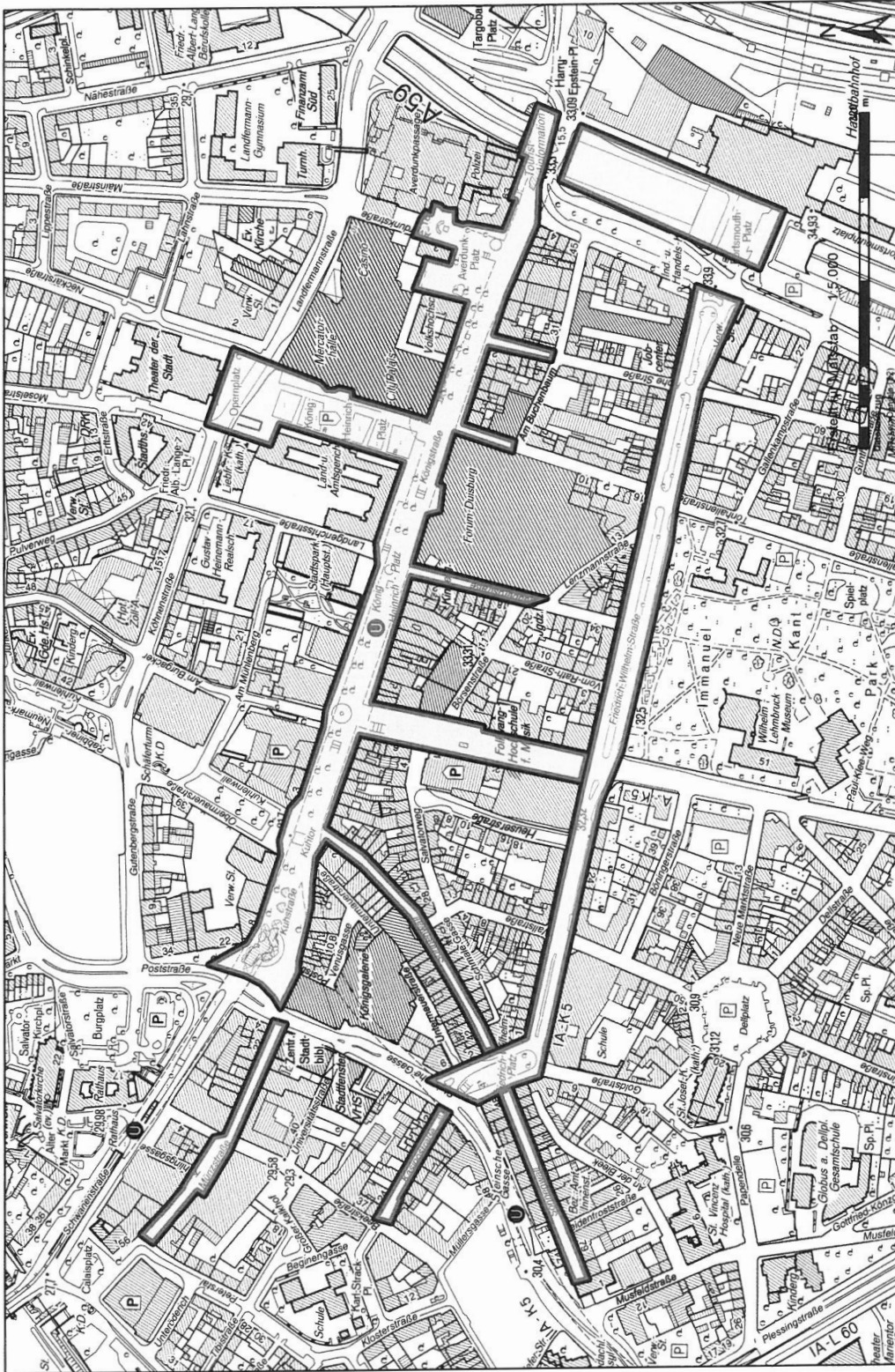
Bürgermeister-Bongartz-Platz und Fläche zwischen Kirchstraße, Moerser Straße und Glückaufstraße

339.523.70 / 5.702.711.50

338.873.49 / 5.702.287.07

Münzstraße, Kasinostraße, Kuhstraße, Königstraße, Sonnenwall, Düsseldorf Straße, Claubergstraße, Tonhallenstraße, Hohe Straße, König-Heinrich-Platz/Opernplatz, Friedrich-Wilhelm-Platz, Portsmouthplatz

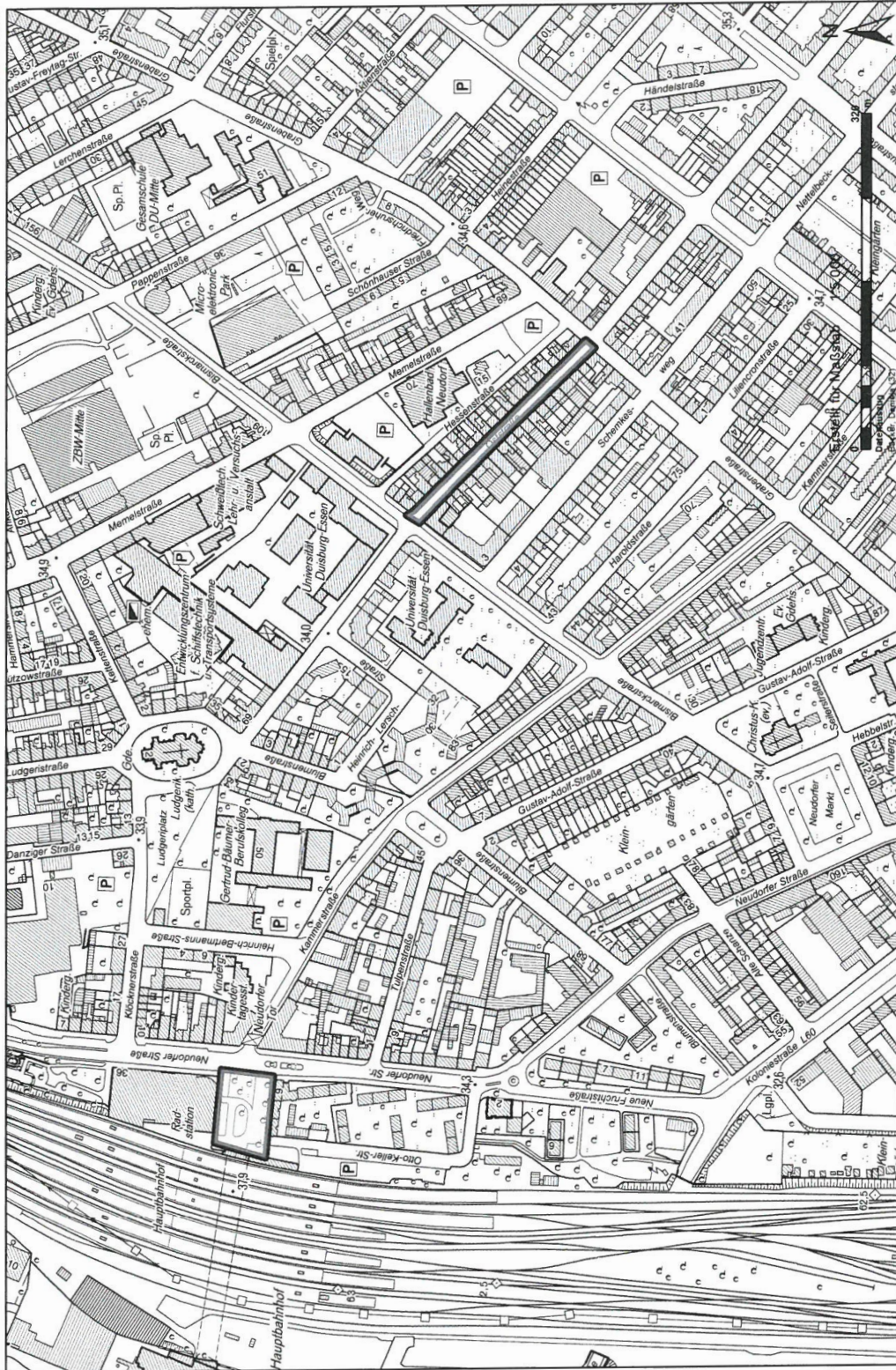
345.398.06 / 5.700.714.39



344.097.63/ 5.699.865,52

Osteingang HBF (Kammerstraße), Oststraße

346.567.04 / 5.700.166.93



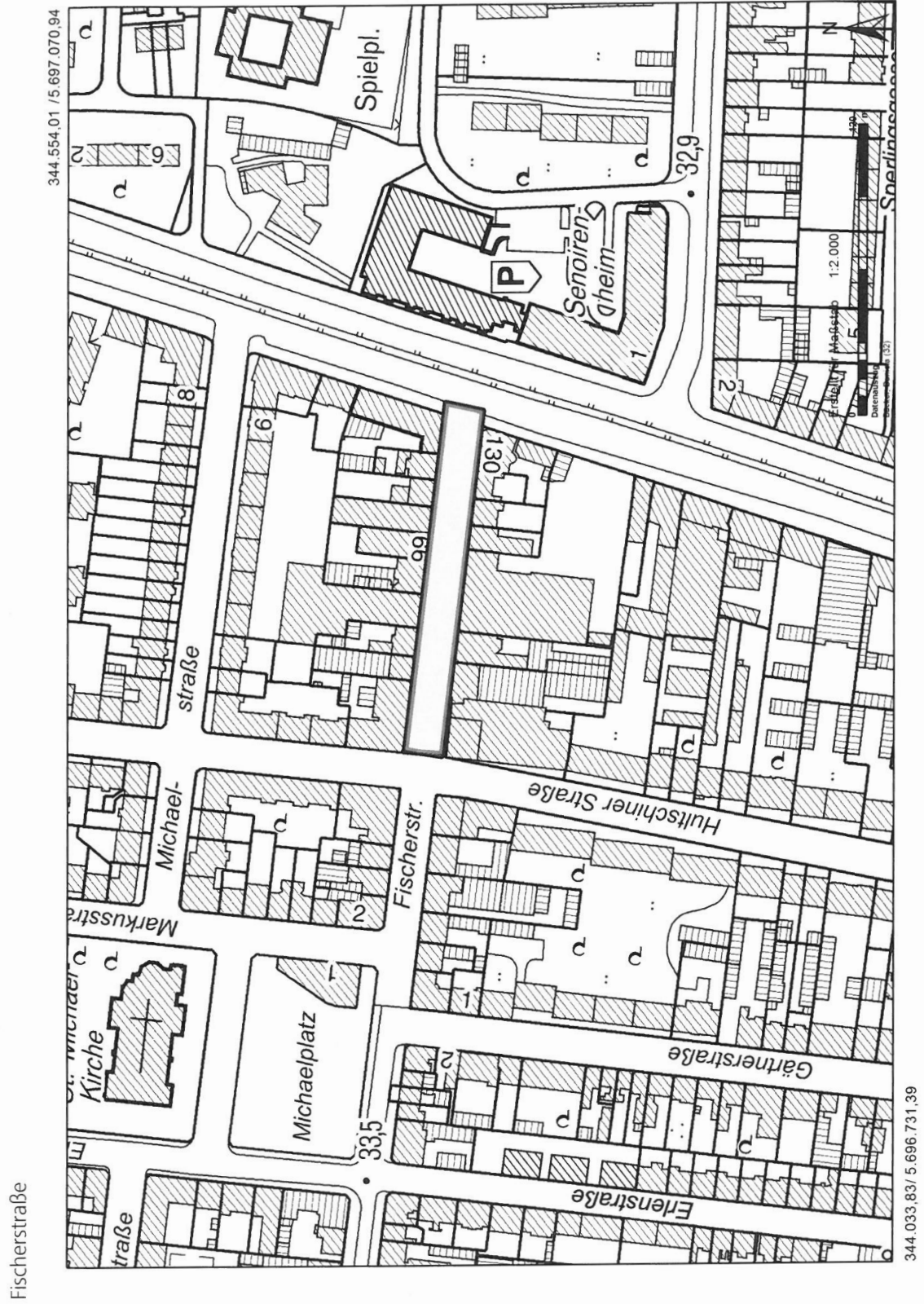
345.266.61 / 5.699.318.06

344.215,86 / 5.699.465,20



Wanheimer Straße, Platz vor der Pauluskirche

343.366,99/ 5.698.164,77



344.554.01 / 5.697.070,94

344.033.83/ 5.696.731,39

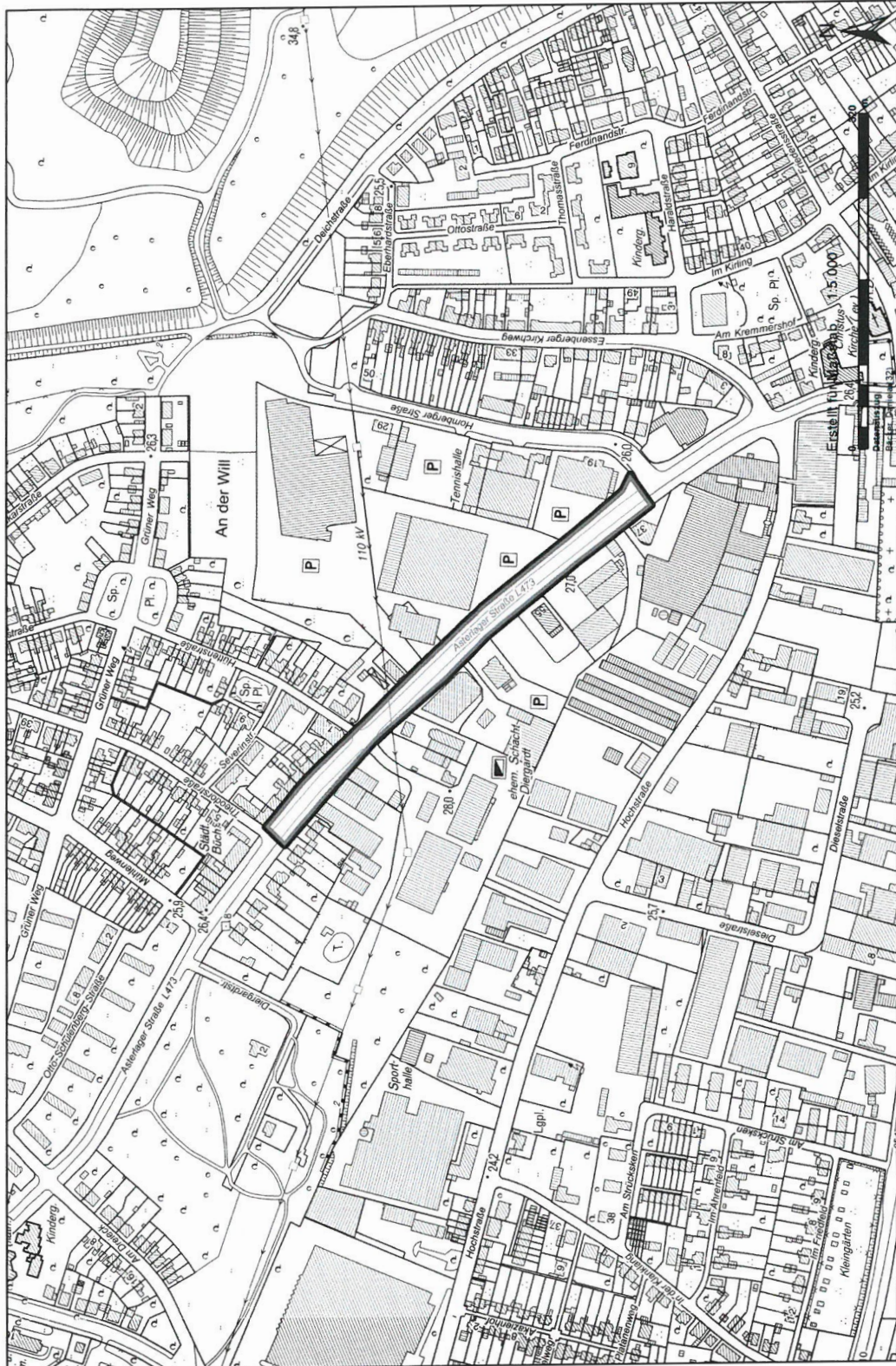
Friedrich-Alfred-Straße, Krefelder Straße, Atroper Straße, Marktplatz Hochemmerich



341.001.99/ 5.697.703.12

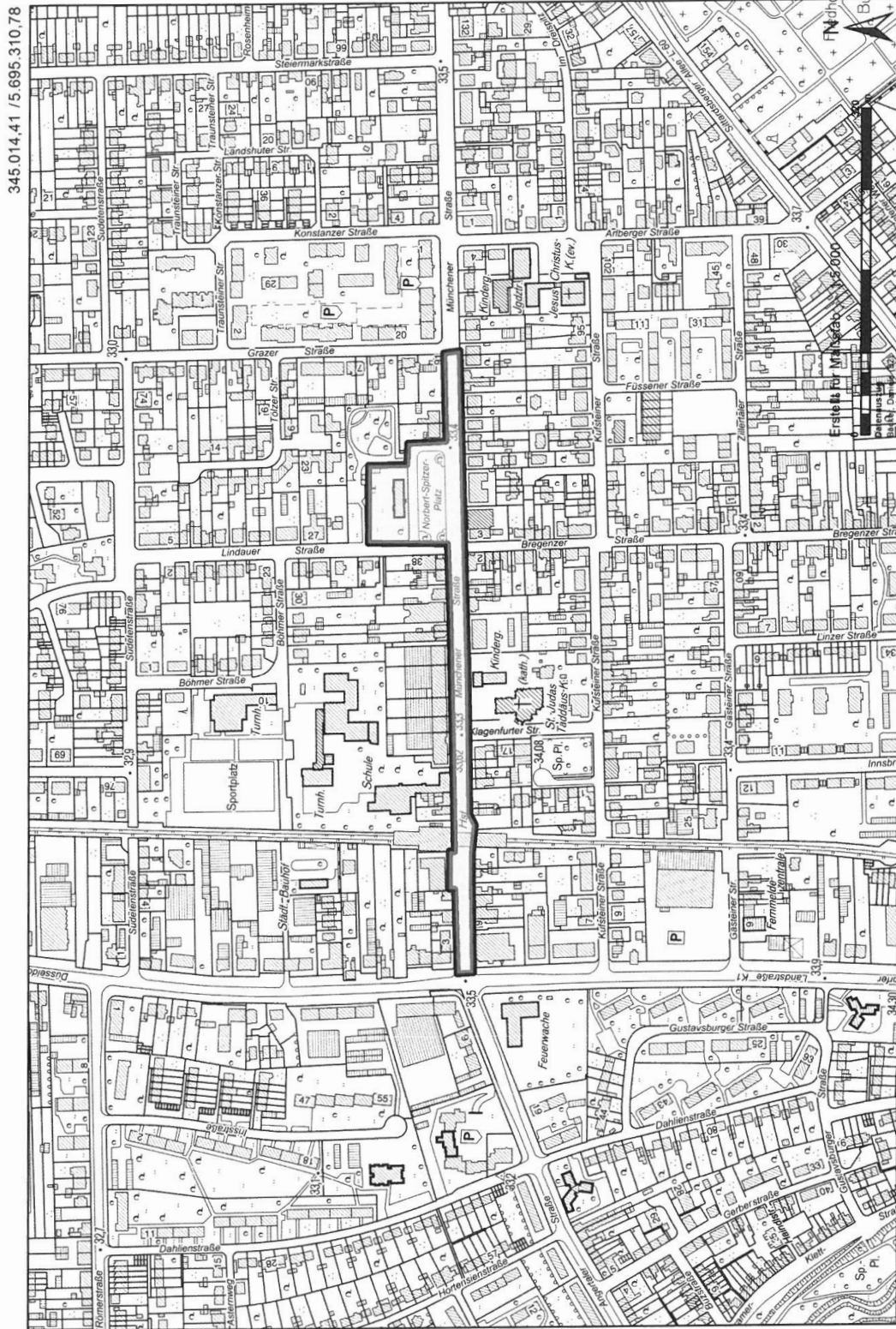
Asterlager Straße

341.252.11 / 5.699.370.36



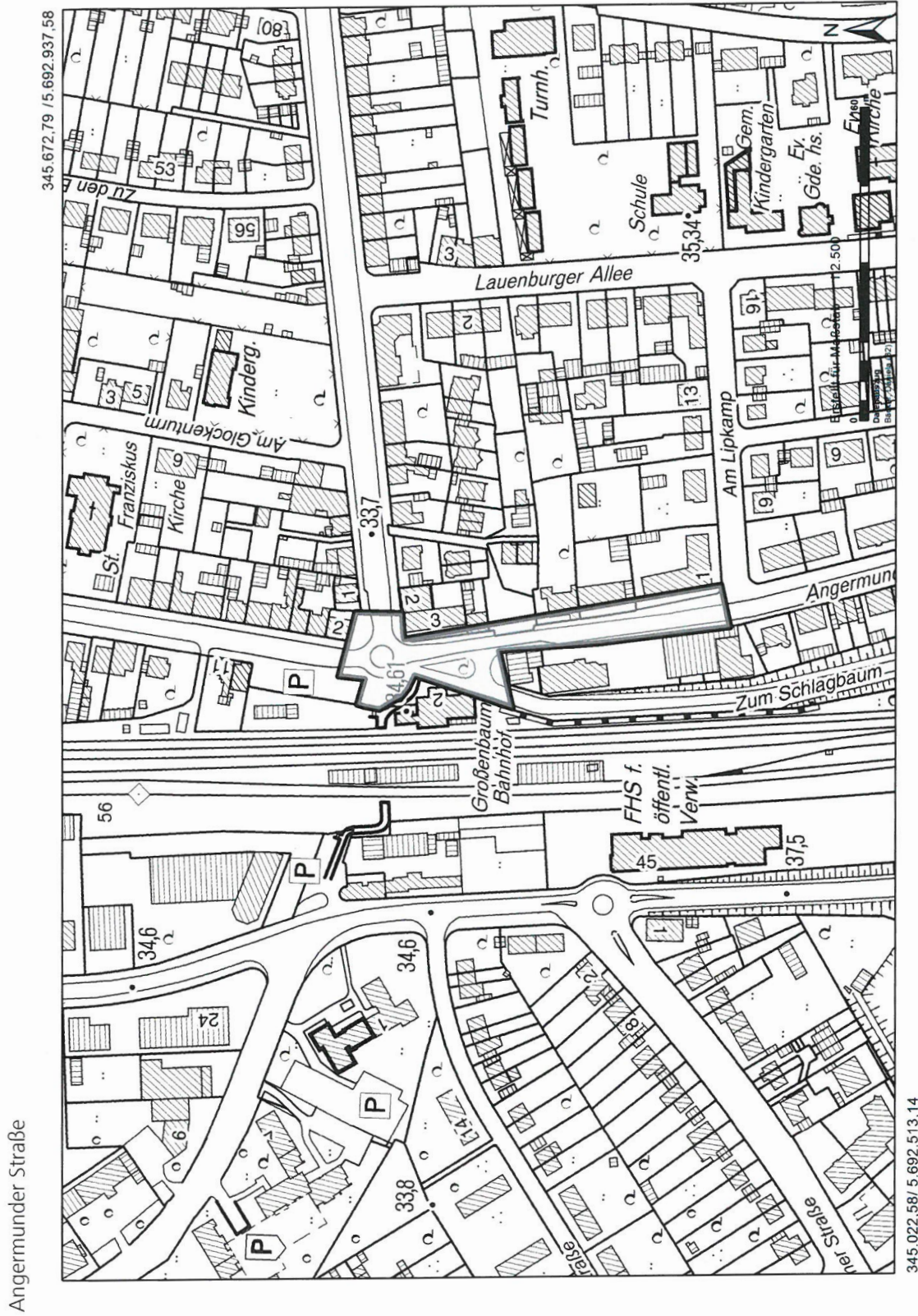
339.951.687 / 5.698.521.49

Münchener Straße, Norbert-Spitzer-Platz



345.014.41 / 5.695.310.78

343.713.98 / 5.694.461.90



Herausgegeben von:
Stadt Duisburg, Der Oberbürgermeister
Hauptamt
Sonnenwall 77-79, 47049 Duisburg
Telefon (02 03) 2 83-36 48
Telefax (02 03) 2 83-6767
E-Mail amtsblatt@stadt-duisburg.de
Jahresbezugspreis 35,00 EUR
Das Amtsblatt erscheint zweimal im Monat
(ohne Sonderausgaben)
Druck: Hauptamt

K 6439

Postvertriebsstück
Entgelt bezahlt
Deutsche Post AG

Oper **Wältigend**
Schauspiel **gantisch**
Konzert **lich**
Ballett **astisch**

THEATER
DUISBURG 

Kartentelefon: 0203 - 283 62 100 | www.theater-duisburg.de