

# **Sonderbeilage**

## **Amtsblatt Nr. 53**

**vom 30. Dezember 2020**

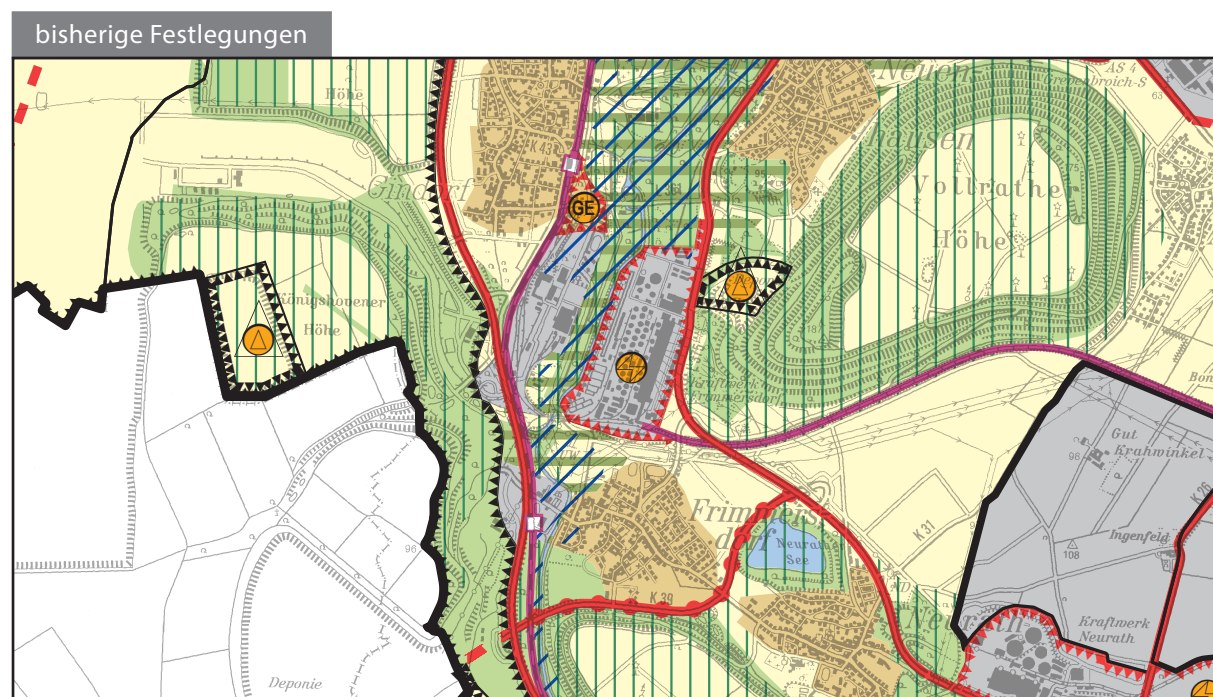
### **Anlage 2 zur Ziffer 576**

- **5. Änderung des Regionalplans Düsseldorf (RPD) (Blatt 1) im Gebiet der Stadt Grevenbroich und der Gemeinde Rommerskirchen (Kraftwerksfolgenutzung und Siedlungsraumentwicklung)**

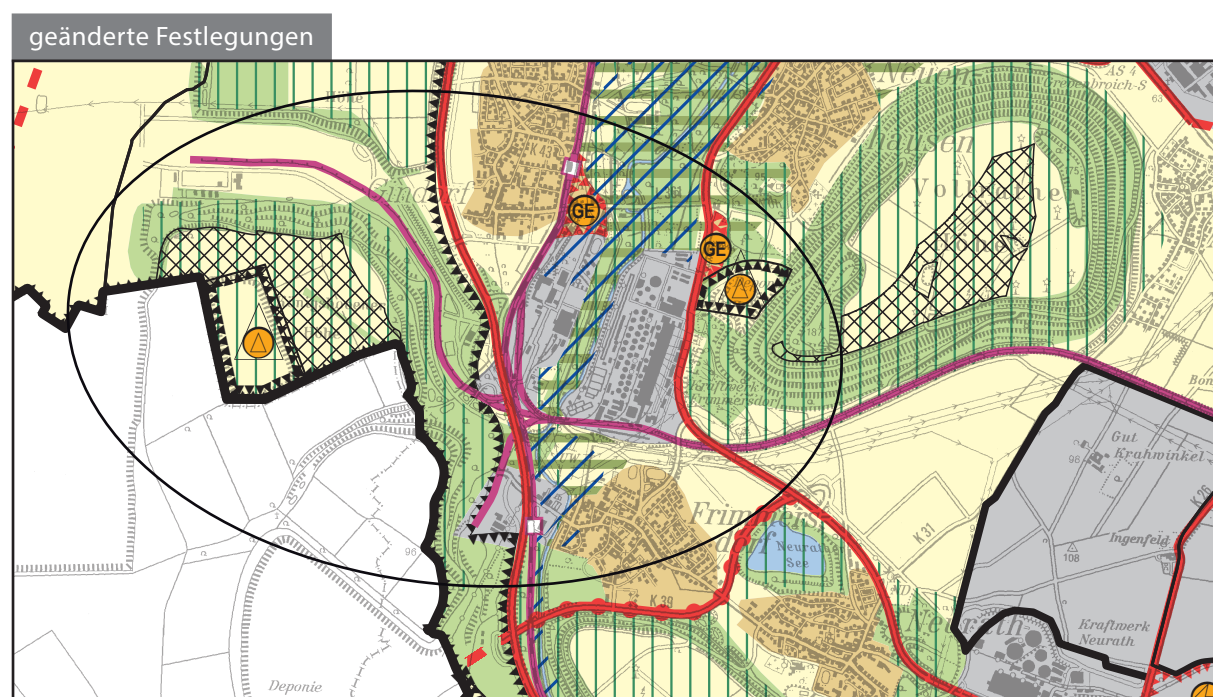
**5. Änderung des Regionalplans Düsseldorf (RPD)  
im Gebiet der Stadt Grevenbroich  
und der Gemeinde Rommerskirchen**  
(Kraftwerksfolgenutzung und Siedlungsraumentwicklung)

**ENTWURF**

Stand: Dezember 2020



Auszug aus den zeichnerischen Festlegungen des Regionalplans Düsseldorf (RPD)



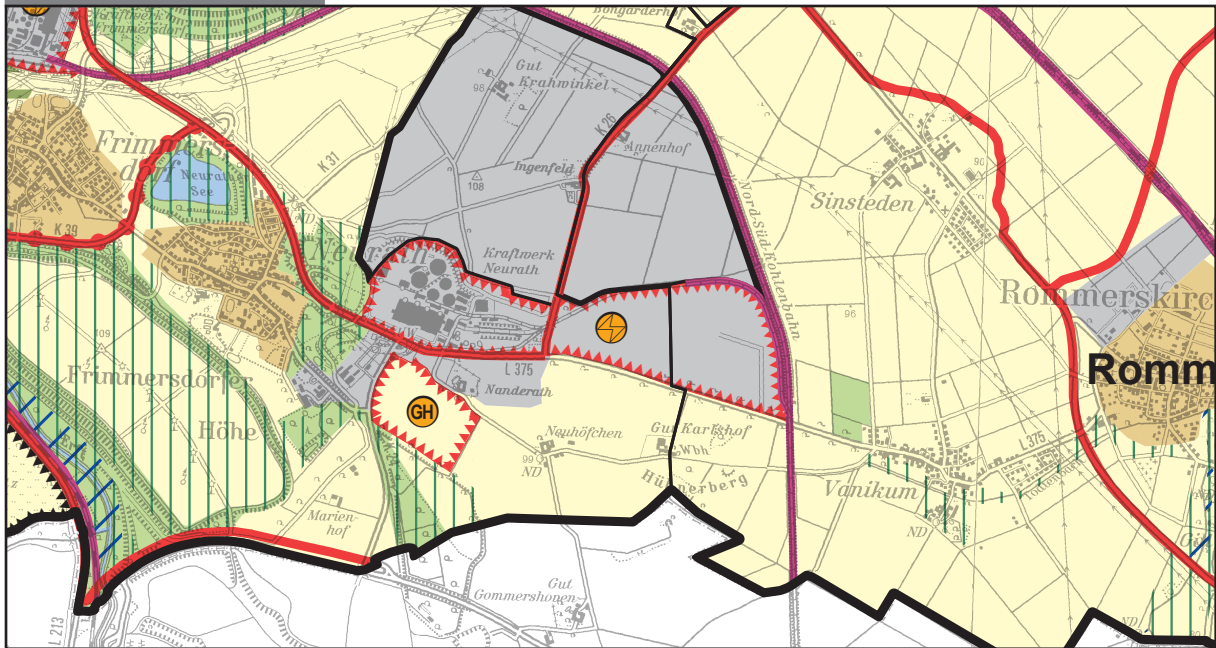
Auszug aus den zeichnerischen Festlegungen des Regionalplans Düsseldorf (RPD) in der Fassung mit den geplanten Änderungen

**5. Änderung des Regionalplans Düsseldorf (RPD)  
im Gebiet der Stadt Grevenbroich  
und der Gemeinde Rommerskirchen**  
(Kraftwerksfolgenutzung und Siedlungsraumentwicklung)

**ENTWURF**

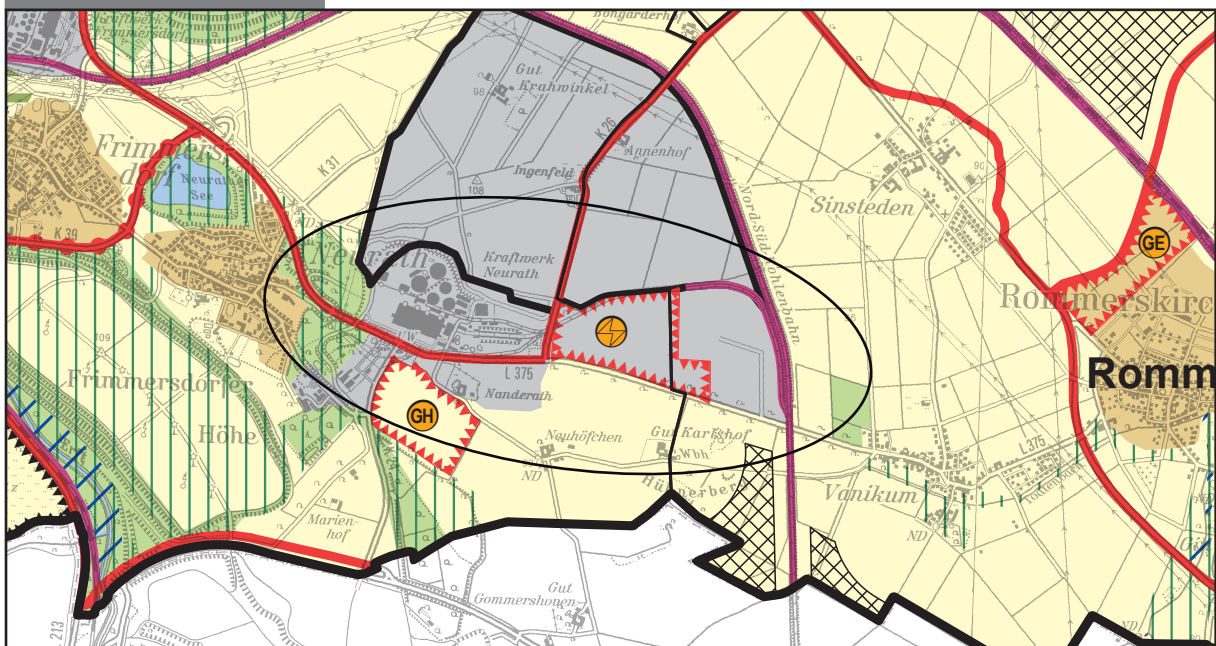
Stand: Dezember 2020

bisherige Festlegungen



Auszug aus den zeichnerischen Festlegungen des Regionalplans Düsseldorf (RPD)

geänderte Festlegungen



Auszug aus den zeichnerischen Festlegungen des Regionalplans Düsseldorf (RPD) in der Fassung mit den geplanten Änderungen

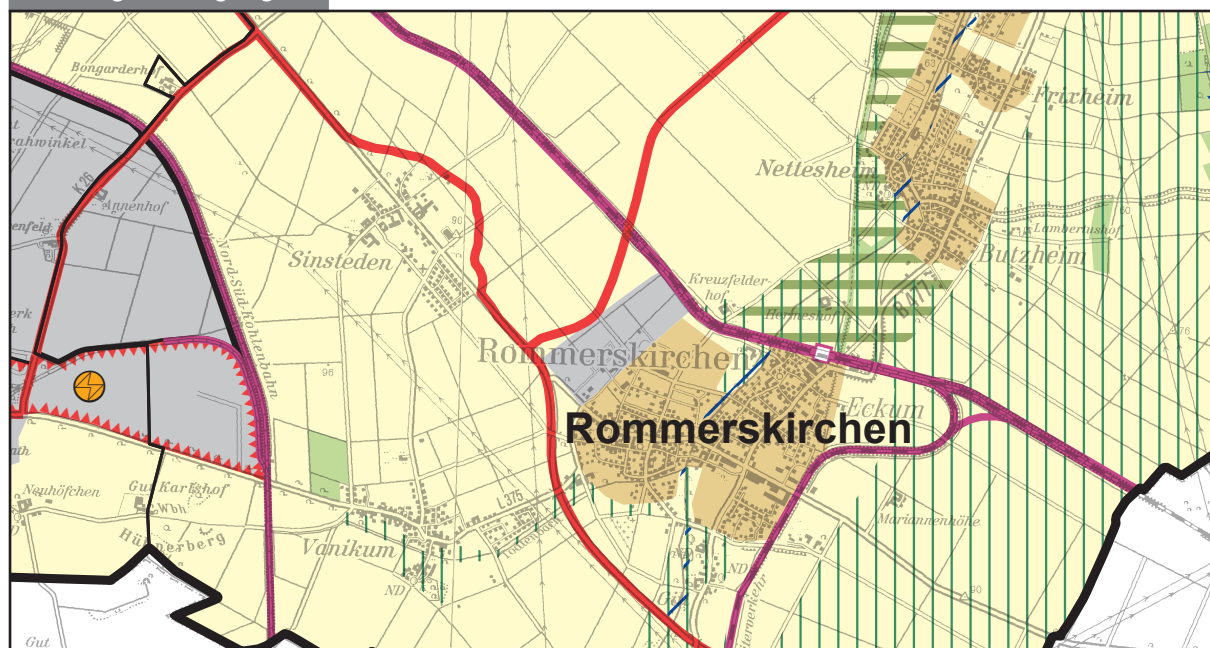


**5. Änderung des Regionalplans Düsseldorf (RPD)  
im Gebiet der Stadt Grevenbroich  
und der Gemeinde Rommerskirchen**  
(Kraftwerksfolgenutzung und Siedlungsraumentwicklung)

**ENTWURF**

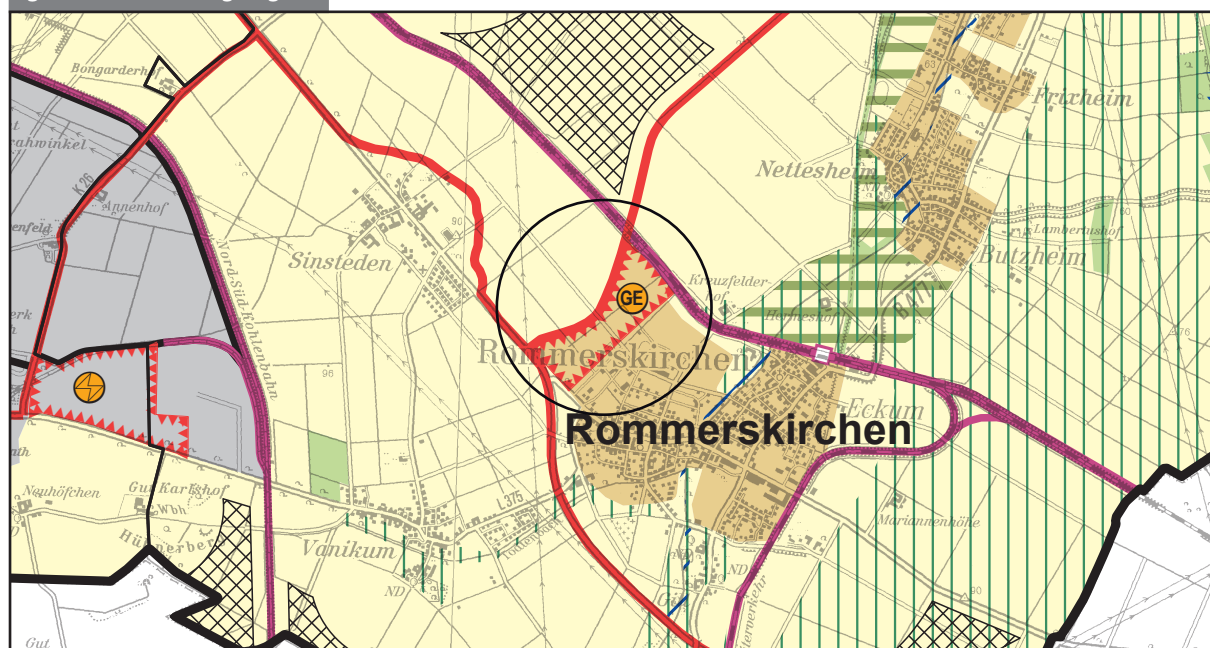
Stand: Dezember 2020

bisherige Festlegungen



Auszug aus den zeichnerischen Festlegungen des Regionalplans Düsseldorf (RPD)

geänderte Festlegungen















Auszug aus den zeichnerischen Festlegungen des Regionalplans Düsseldorf (RPD) in der Fassung mit den geplanten Änderungen

# Legende<sup>1</sup> (Auszug)

1. entspricht auszugsweise der Anlage 3 (Planzeichenverzeichnis der Regionalpläne) zur Verordnung zur Durchführung des Landesplanungsgesetzes (Landesplanungsgesetz DVO – LPIG DVO) vom 8. Juni 2010 (GV. NRW. 2010 S.334), soweit nicht anders gekennzeichnet



3. Ergänzungen gemäß § 35 Absatz 4 der LPIG DVO

## 1. Siedlungsraum












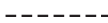



-  a) Allgemeine Siedlungsbereiche (ASB)
-  b) ASB für zweckgebundene Nutzungen, u.a.:
  -  ba) Ferieneinrichtungen und Freizeitanlagen
  -  bb) ASB für Gewerbe<sup>3</sup>
  -  bc) Zweckbindung gemäß textlichen Zielen<sup>3</sup>
-  c) Bereiche für gewerbliche und industrielle Nutzungen (GIB), u.a.:
  -  ca) Abfallbehandlungsanlagen
-  d) GIB für flächenintensive Großvorhaben
-  e) GIB für zweckgebundene Nutzungen, u.a.:
  -  eb) Standorte des kombinierten Güterverkehrs
  -  ec) Kraftwerke und einschlägige Nebenbetriebe
  -  ed) Zweckbindung gemäß textlichen Zielen<sup>3</sup>

## 2. Freiraum




-  a) Allgemeine Freiraum- und Agrarbereiche
-  b) Waldbereiche
-  c) Oberflächengewässer
- d) Freiraumfunktionen
  -  da) Schutz der Natur
  -  db) Schutz der Landschaft und landschaftsorientierte Erholung
  -  dc) Regionale Grünzüge
  -  dd) Grundwasser- und Gewässerschutz
  -  de) Überschwemmungsbereiche
- e) Freiraumbereiche für zweckgebundene Nutzungen
  -  ea) Aufschüttungen und Ablagerungen, u.a.:
    -  ea-1) Abfalldeponien
  -  eb) Sicherung und Abbau oberflächennaher Bodenschätze
  -  ec) Sonstige Zweckbindungen, u.a.:
    -  ec-1) Abwasserbehandlungs- und -reinigungsanlagen
    -  ec-2) Gewächshausanlagen<sup>3</sup>
    -  ec-3) Ruhehäfen<sup>3</sup>
    -  ec-4) Zweckbindung gemäß textlichen Zielen<sup>3</sup>

-  ed) Windenergiebereiche
-  ee) Windenergievorbehaltsbereiche<sup>3</sup>

## 3. Verkehrsinfrastruktur

- a) Straßen unter Angabe der Anschlußstellen
  - aa) Straßen für den vorwiegend großräumigen Verkehr
    -  aa-1) Bestand, Bedarfsplanmaßnahmen
  - ab) Straßen für den vorwiegend überregionalen und regionalen Verkehr
    -  ab-1) Bestand, Bedarfsplanmaßnahmen
    -  ab-2) Bedarfsplanmaßnahmen ohne räumliche Festlegung
  - ac) Sonstige regionalplanerisch bedeutsame Straßen (Bestand und Planung)
    -  ac) Sonstige regionalplanerisch bedeutsame Straßen (Bestand und Planung)
- b) Schienenwege unter Angabe der Haltepunkte und Betriebsflächen
  - ba) Schienenwege für den Hochgeschwindigkeitsverkehr und sonstigen großräumigen Verkehr
    -  ba-1) Bestand, Bedarfsplanmaßnahmen
    -  ba-2) Bedarfsplanmaßnahmen ohne räumliche Festlegung
  - bb) Schienenwege für den überregionalen und regionalen Verkehr
    -  bb-1) Bestand, Bedarfsplanmaßnahmen
    -  bb-2) Bedarfsplanmaßnahmen ohne räumliche Festlegung
- c) Wasserstrassen unter Angabe der Güterumschlagshäfen
  -  c) Wasserstrassen unter Angabe der Güterumschlagshäfen
- d) Flugplätze
  -  d) Flugplätze
  -  dc) Flughäfen/-plätze für den zivilen Luftverkehr<sup>3</sup>
- f) Lärmschutzbereiche gemäß Fluglärmschutzverordnungen<sup>3</sup>
  -  fa) Tagschutzzone 1
  -  fb) Tagschutzzone 2
  -  fc) Nachtschutzzone
  -  g) Erweiterte Lärmschutzzonen<sup>3</sup>

## Informelle Grenzsignaturen

-  a) Planungsregion Düsseldorf
-  b) Kreisgrenze
-  c) Gemeindegrenze