

Inhalt:

1. Bekanntmachung des 29. Nachtrags vom 16. Dezember 2020 zur Gebührensatzung für die Abfallbe-  
seitigung in der Stadt Kamp-Lintfort vom 29. Dezember 1993  
Seite 3
2. Bekanntmachung des 13. Nachtrags vom 16. Dezember 2020 zur Gebührensatzung zur Entwässerungs-  
satzung der Stadt Kamp-Lintfort vom 18. Dezember 2008  
Seite 6
3. Bekanntmachung des 10. Nachtrags vom 16. Dezember 2020 zur Satzung der Stadt Kamp-Lintfort über  
die Straßenreinigung und die Erhebung von Straßenreinigungsgebühren (Straßenreinigungs- und  
Gebührensatzung) vom 9. Oktober 2012  
Seite 9
4. Bekanntmachung des 5. Nachtrags vom 16. Dezember 2020 zur Satzung der Stadt Kamp-Lintfort über  
die Umlage des Aufwandes der Wasser- und Bodenverbände für die Gewässerunterhaltung (Gewässer-  
umlagesatzung) vom 9. Dezember 2015  
Seite 24
5. Bekanntmachung des 4. Nachtrags vom 16. Dezember 2020 zur Satzung der Stadt Kamp-Lintfort über  
die Entsorgung des Inhaltes von Grundstücksentwässerungsanlagen (Kleinkläranlagen, abflusslose  
Gruben) vom 12. Dezember 2016  
Seite 26
6. Bekanntmachung des vorhabenbezogenen Bebauungsplanes STA 168 „Nahversorger Prinzenstraße/  
Querspange“ und 33. Flächennutzungsplanänderung „Nahversorger Prinzenstraße/Querspange“  
- Einleitungsbeschluss -  
Seite 28
7. Bekanntmachung des Bebauungsplanes ROS 166 „Nahversorgungszentrum östliche Moerser Straße“  
- Öffentliche Auslegung -  
Seite 30
8. Bekanntmachung der Satzung der Stadt Kamp-Lintfort über die Veränderungssperre für den Geltungs-  
bereich des Bebauungsplanes ROS 166 „Nahversorgungszentrum östliche Moerser Straße“ vom  
8. Oktober 2019  
Seite 32

## Herausgeber und Impressum

Amtsblatt der Stadt Kamp-Lintfort, Jahrgang 51

Stadt Kamp-Lintfort, Der Bürgermeister, Postfach 10 17 60, 47462 Kamp-Lintfort

Redaktion und Druck: Hauptamt -Zentrale Dienste-, Telefon: 02842 912-232

Erscheinungsweise: Nach Bedarf

Bezug: Auslage im Foyer des Rathauses

Newsletter: [www.kamp-lintfort.de](http://www.kamp-lintfort.de) (Bürgerservice & Rathaus / Bürgerservice / Newsletter)

Das Amtsblatt im Internet: [www.kamp-lintfort.de](http://www.kamp-lintfort.de) (Bürgerservice & Rathaus / Verwaltung / Amtsblätter)

9. Bekanntmachung der 3. Änderung der Satzung der Stadt Kamp-Lintfort vom 15. Dezember 2020 über die Art und Gestaltung von baulichen Anlagen im Bereich der Altsiedlung vom 19. Dezember 2002  
Seite 36
10. Bekanntmachung über die Widmung von Straßen  
Seite 38
11. Veröffentlichung der Gremientätigkeiten des Bürgermeisters gemäß § 16 des Gesetzes zur Verbesserung der Korruptionsbekämpfung und zur Errichtung und Führung eines Vergaberegisters in NRW (Korruptionsbekämpfungsgesetz – KorruptionsbG) für das Jahr 2019  
Seite 41
12. Aufgebote von Sparkassenbüchern  
Seite 43
13. Kraftloserklärungen von Sparkassenbüchern  
Seite 43

**Bekanntmachung  
des 29. Nachtrages vom 16.12.2020  
zur Gebührensatzung für die Abfallbeseitigung  
in der Stadt Kamp-Lintfort vom 29.12.1993**

Aufgrund der §§ 7, 8, 9 und 60 Abs. 2 der Gemeindeordnung für das Land Nordrhein-Westfalen (GO NRW) in der Fassung der Bekanntmachung vom 14.07.1994 (GV.NRW. S. 666), zuletzt geändert durch Gesetz vom 29.09.2020 (GV NRW. S. 916), der §§ 2, 4 und 6 des Kommunalabgabengesetzes für das Land Nordrhein-Westfalen (KAG) vom 21.10.1969 (GV NRW. S. 712), zuletzt geändert durch Gesetz vom 19.12.2019 (GV NRW. S. 1029), der §§ 8 und 9 des Abfallgesetzes für das Land Nordrhein-Westfalen vom 21.06.1988 (GV NW S. 250), zuletzt geändert durch Art. 2 des Gesetzes vom 07.04.2017 (GV NRW S. 442) und des § 21 der Abfallentsorgungssatzung der Stadt Kamp-Lintfort vom 10.07.2019 hat der Haupt- und Finanzausschuss der Stadt Kamp-Lintfort in seiner Sitzung am 15.12.2020 folgenden 29. Nachtrag zur Gebührensatzung vom 29.12.1993 beschlossen:

**I**

§ 4 Abs. 1 – 7 erhalten folgende Fassung:

(1) Bei wöchentlicher Entsorgung beträgt die Gebühr für 1 Kalenderjahr für einen

|                    |            |
|--------------------|------------|
| 80 l - Behälter    | 349,76 €   |
| 120 l - Behälter   | 403,52 €   |
| 240 l - Behälter   | 564,80 €   |
| 770 l - Behälter   | 1.761,64€  |
| 1.100 l - Behälter | 2.447,40 € |

(2) Bei 2-wöchentlicher Entsorgung beträgt die Gebühr für 1 Kalenderjahr für einen

|                    |            |
|--------------------|------------|
| 80 l - Behälter    | 174,88 €   |
| 120 l - Behälter   | 201,76 €   |
| 240 l - Behälter   | 282,40 €   |
| 770 l - Behälter   | 880,80 €   |
| 1.100 l - Behälter | 1.223,68 € |

(3) Bei 3-wöchentlicher Entsorgung beträgt die Gebühr für 1 Kalenderjahr für einen

|                    |          |
|--------------------|----------|
| 80 l - Behälter    | 116,60 € |
| 120 l - Behälter   | 134,52 € |
| 240 l - Behälter   | 188,28 € |
| 770 l - Behälter   | 587,20 € |
| 1.100 l - Behälter | 815,80 € |

(4) Bei 4-wöchentlicher Entsorgung beträgt die Gebühr für 1 Kalenderjahr für einen

|                    |          |
|--------------------|----------|
| 40 l - Behälter    | 74,00 €  |
| 80 l - Behälter    | 87,44 €  |
| 120 l - Behälter   | 100,88 € |
| 240 l - Behälter   | 141,20 € |
| 770 l - Behälter   | 440,40 € |
| 1.100 l - Behälter | 611,84 € |

(5) Für die Entsorgung eines Müllsackes von 70 l wird eine Gebühr von 6,50 € beim Kauf des Sackes erhoben.

- (6) Die jährliche Gebühr für die Entsorgung der Biotonne beträgt für einen  
120 l-Behälter 41,00 €  
240 l-Behälter 65,00 €.
- (7) Für die Entsorgung eines Gartenabfallsackes von 70 l wird eine Gebühr von 3,00 € beim Kauf des Sackes erhoben.

## II

Dieser 29. Nachtrag zur Gebührensatzung vom 29.12.1993 tritt am 01.01.2021 in Kraft.

## **Bekanntmachungsanordnung**

Der vorstehende 29. Nachtrag zur Gebührensatzung für die Abfallbeseitigung in der Stadt Kamp-Lintfort vom 29.12.1993 wird hiermit öffentlich bekanntgemacht.

Es wird darauf hingewiesen, dass eine Verletzung von Verfahrens- oder Formvorschriften der Gemeindeordnung für das Land Nordrhein-Westfalen (GO NRW) beim Zustandekommen dieser Satzung nach Ablauf eines Jahres seit Bekanntmachung nicht mehr geltend gemacht werden kann, es sei denn

- a) eine vorgeschriebene Genehmigung fehlt oder ein vorgeschriebenes Anzeigeverfahren wurde nicht durchgeführt,
- b) die Satzung ist nicht ordnungsgemäß öffentlich bekanntgemacht worden,
- c) der Bürgermeister hat den Satzungsbeschluss vorher beanstandet oder
- d) der Form- und Verfahrensmangel ist gegenüber der Stadt vorher gerügt und dabei die verletzte Rechtsvorschrift und die Tatsache bezeichnet worden, die den Mangel ergibt.

Kamp-Lintfort, den 16. Dezember 2020

Prof. Dr. Landscheidt  
Bürgermeister

**Bekanntmachung  
des 13. Nachtrags vom 16.12.2020  
zur Gebührensatzung zur Entwässerungssatzung  
der Stadt Kamp-Lintfort vom 18.12.2008**

Aufgrund der §§ 7, 8 und 9 der Gemeindeordnung für das Land Nordrhein-Westfalen in der Fassung der Bekanntmachung vom 14.07.1994 (GV.NRW. S. 666), zuletzt geändert durch Gesetz vom 29.09.2020 (GV NRW S. 916), der §§ 2, 4 und 6 des Kommunalabgabengesetzes für das Land Nordrhein-Westfalen (KAG) vom 21.10.1969 (GV NRW. S. 712), zuletzt geändert durch Gesetz vom 19.12.2019 (GV NRW. S. 1029), des § 65 des Wassergesetzes für das Land Nordrhein-Westfalen (LWG NRW) in der Fassung der Bekanntmachung vom 25.06.1995 (GV NRW. S. 926 ff.), geändert durch Gesetz vom 29.05.2020 (GV NRW. S. 376) und des § 20 der Entwässerungssatzung der Stadt Kamp-Lintfort hat der Rat der Stadt Kamp-Lintfort in seiner Sitzung am 15.12.2020 folgenden 13. Nachtrag zur Gebührensatzung vom 18.12.2008 beschlossen:

-----

Aufgrund der §§ 7, 8 und 9 der Gemeindeordnung für das Land Nordrhein-Westfalen (GO NRW) in der Fassung der Bekanntmachung vom 14.07.1994 (GV NRW S. 666), zuletzt geändert durch Gesetz vom 29.09.2020 (GV NRW S. 916), der §§ 2, 4 und 6 des Kommunalabgabengesetzes für das Land Nordrhein-Westfalen (KAG) vom 21.10.1969 (GV NRW S. 712), zuletzt geändert durch Gesetz vom 19.12.2019 (GV NRW S. 1029), des § 54 des Wassergesetzes für das Land Nordrhein-Westfalen (Landeswassergesetz -LWG-) in der Fassung des Artikels 1 des Gesetzes zur Änderung der wasser- und wasserverbandsrechtlicher Vorschriften vom 08.07.2016 (GV NRW S. 559 ff.), zuletzt geändert durch Gesetz vom 29.05.2020 (GV NRW S. 376), des Nordrhein-Westfälischen Ausführungsgesetzes zum Abwasserabgabengesetz vom 08.07.2016 (AbwAG NRW, GV NRW, S. 559), zuletzt geändert durch Gesetz vom 02.07.2019 (GV NRW S. 341), und des § 21 der Abwasserbeseitigungssatzung der Stadt Kamp-Lintfort vom 12.12.2016 hat der Rat der Stadt Kamp-Lintfort in seiner Sitzung am 15.12.2020 folgenden 13. Nachtrag zur Gebührensatzung vom 18.12.2008 beschlossen:

-----

I

§ 3 Abs. 8 erhält folgende Fassung:

Die Gebühr beträgt je m<sup>3</sup> Schmutzwasser jährlich 3,43 EUR.

§ 4 Abs. 4 erhält folgende Fassung:

Für jeden Quadratmeter bebauter und/oder befestigter Fläche i. S. d. Abs. 1 beträgt die Niederschlagswassergebühr jährlich 0,76 EUR.

§ 4 Abs. 5 erhält folgende Fassung:

Bei ausnahmsweise gestatteter Einleitung von Grund-, Tag- und Drainagewasser hat der Gebührenpflichtige den Mengennachweis durch einen auf seine Kosten eingebauten und geeichten Wasserzähler zu führen. Der Nachweis über den ordnungsgemäß funktionierenden Wasserzähler obliegt dem Gebührenpflichtigen. Ist dem Gebührenpflichtigen der Einbau eines solchen Wasserzählers nicht zumutbar, so ist die Stadt berechtigt, die aus diesen Anlagen zugeführten Wassermengen zu schätzen (z.B. auf der Grundlage der durch die wasserrechtliche Erlaubnis festgelegten Entnahmemengen oder

auf der Grundlage der Pumpleistung sowie Betriebsstunden der Wasserpumpe). Eine Schätzung erfolgt auch, wenn der Wasserzähler nicht ordnungsgemäß funktioniert. Die Ermittlung des Gebührensatzes erfolgt auf Quadratmeter-Basis. Die tatsächlich oder geschätzten eingeleiteten Wassermengen ( $m^3$ ) werden unter Berücksichtigung der durchschnittlichen Jahresniederschlagsmengen der letzten 10 Wasserwirtschaftsjahre auf Quadratmeter ( $m^2$ ) umgerechnet. Es wird eine durchschnittliche Jahresniederschlagsmenge von 725,49 mm pro  $m^2$  für die Berechnung zugrunde gelegt. Die Gebühr beträgt für jeden Quadratmeter i. S. d. § 4 Abs.4 0,76 EUR.

## II

Dieser 13. Nachtrag zur Gebührensatzung vom 18.12.2008 tritt am 01.01.2021 in Kraft.

## Bekanntmachungsanordnung

Der vorstehende 13. Nachtrag zur Gebührensatzung zur Entwässerungssatzung der Stadt Kamp-Lintfort vom 18.12.2008 wird hiermit öffentlich bekanntgemacht.

Es wird darauf hingewiesen, dass eine Verletzung von Verfahrens- oder Formvorschriften der Gemeindeordnung für das Land Nordrhein-Westfalen (GO NRW) beim Zustandekommen dieser Satzung nach Ablauf eines Jahres seit Bekanntmachung nicht mehr geltend gemacht werden kann, es sei denn

- a) eine vorgeschriebene Genehmigung fehlt oder ein vorgeschriebenes Anzeigeverfahren wurde nicht durchgeführt,
- b) die Satzung ist nicht ordnungsgemäß öffentlich bekanntgemacht worden,
- c) der Bürgermeister hat den Satzungsbeschluss vorher beanstandet oder
- d) der Form- und Verfahrensmangel ist gegenüber der Stadt vorher gerügt und dabei die verletzte Rechtsvorschrift und die Tatsache bezeichnet worden, die den Mangel ergibt.

Kamp-Lintfort, den 16. Dezember 2020

Prof. Dr. Landscheidt



**Bekanntmachung  
des 10. Nachtrags vom 16.12.2020  
zur Satzung der Stadt Kamp-Lintfort  
über die Straßenreinigung und die Erhebung von Straßenreinigungsgebühren  
(Straßenreinigungs- und Gebührensatzung)  
vom 09.10.2012**

I

Aufgrund der §§ 7, 8, 9 und 60 Abs. 2 der Gemeindeordnung für das Land Nordrhein-Westfalen (GO NRW) in der Fassung der Bekanntmachung vom 14.07.1994 (GV. NRW. S. 666), zuletzt geändert durch Gesetz vom 29.09.2020 (GV. NRW. S. 916) und der §§ 3 und 4 des Gesetzes über die Reinigung öffentlicher Straßen (StrReinG NRW) vom 18.12.1975 (GV. NRW. S. 706), zuletzt geändert durch Gesetz vom 25.10.2016 (GV. NRW. S. 868) und der §§ 2, 4 und 6 des Kommunalabgabengesetzes für das Land Nordrhein-Westfalen (KAG NRW) vom 21.10.1969 (GV. NRW. S. 712), zuletzt geändert durch Gesetz vom 19.12.2019 (GV. NRW. S. 1029), hat der Haupt- und Finanzausschuss der Stadt Kamp-Lintfort in seiner Sitzung am 15.12.2020 folgenden 10. Nachtrag zur Satzung der Stadt Kamp-Lintfort über die Straßenreinigung und die Erhebung von Straßenreinigungsgebühren (Straßenreinigungs- und Gebührensatzung) vom 09.10.2012 beschlossen:

§ 6 Abs. 4 erhält folgende Fassung:

(4) Die Benutzungsgebühr beträgt jährlich je m<sup>2</sup> Grundstücksfläche

|  |            |
|--|------------|
| -für die Fußgängerzone<br>Straßenreinigung und Winterwartung | 0,5815 EUR |
| -für die übrigen Straßen                                     |            |
| a) Straßenreinigung  | 0,0363 EUR |
| b) Winterwartung   |            |
| in Kategorie 1   | 0,0064 EUR |
| in Kategorie 2   | 0,0026 EUR |
| in Kategorie 3   | 0,0006 EUR |

Die Zuordnung der Straßen in die jeweilige Winterwartungskategorie ergibt sich aus dem Straßenreinigungsverzeichnis. In das Straßenreinigungsverzeichnis werden zum 01.01.2021 die folgenden neuen Straßen aufgenommen:

Neuenkamp-Straße; Marienhave-Straße; Marienkroon-Straße; Sibculo-Straße

II

Dieser 10. Nachtrag zur Straßenreinigungs- und Gebührensatzung vom 09.10.2012 tritt am 01.01.2021 in Kraft.



## Straßenreinigungsverzeichnis

zur Satzung der Stadt Kamp-Lintfort über die Straßenreinigung und die Erhebung von Straßenreinigungsgebühren (Straßenreinigungs- und Gebührensatzung)

vom 09.10.2012

- gültig ab 01.01.2021 -

| Straßenname  | Übertragung der Reinigungspflicht auf die Grundstückseigentümer (§ 2) |        |               |        | Winterwartungs-kategorie | Winterwartung                         |
|--|---|--------|---------------|--------|--------------------------|---------------------------------------|
|  | Straßenreinigung  |        | Winterwartung |        |                          |                                       |
|  | Fahr-bahn   | Gehweg | Fahr-bahn     | Gehweg |                          |                                       |
| Abteiplatz ohne Verbindungsweg zur Sternstraße                                   |   | x      |               | x      | 1                        | einschl. Verbindungsweg zur Sternstr. |
| Adlerweg   |   | x      |               | x      | 3                        |                                       |
| Agnes-Miegel-Weg   |   | x      |               | x      | 3                        |                                       |
| Ahornstraße  |   | x      |               | x      | 2                        |                                       |
| Albertstraße   |   | x      |               | x      | 2                        |                                       |
| Alfredstraße   |   | x      |               | x      | 2                        |                                       |
| Am Anger   |   | x      |               | x      | 3                        |                                       |
| Am Drehmannshof von Friedrich-Heinrich-Allee bis Hs.-Nr. 25 einschl. Wendehammer |   | x      |               | x      | 1                        | von Fr.-Hr.-A. bis Höhe Wendehammer   |
|  |   |        |               |        | 3                        | Wendehammer                           |
| Am Hornbusch   |   | x      |               | x      | 2                        |                                       |
| Am Kahlenhof   |   | x      |               | x      | 3                        |                                       |
| Am Laukenhof   |   | x      |               | x      | 3                        |                                       |
| Am Nepix Feld einschl. Stichstraße zur Peterstraße u. Stichwege                  |   | x      |               | x      | 3                        |                                       |
| Am Pappelsee   |   | x      |               | x      | 3                        |                                       |
| Am Parsickgraben einschl. Stichwege  |   | x      |               | x      | 2                        |                                       |
| Am Schmidtberg bis einschl. Hs.-Nr. 5/12 d                                       |   | x      |               | x      | 3                        |                                       |
| Am Terhardtshof  |   | x      |               | x      | 1                        |                                       |
| Amelungsborn-Straße  |   | x      |               | x      | 3                        |                                       |
| Amselstraße  |   | x      |               | x      | 2                        |                                       |
| Am Volkspark   |   | x      |               | x      | 3                        |                                       |
| An der Goorley   | x   | x      | x             | x      | -                        | übertragen                            |
| Annastraße   |   | x      |               | x      | 2                        |                                       |

| Straßenname                        | Übertragung der Reinigungspflicht auf die Grundstückseigentümer (§ 2) |        |               |        | Winterwartungskategorie | Winterwartung                      |
|------------------------------------|---|--------|---------------|--------|-------------------------|------------------------------------|
|                                    | Straßenreinigung  |        | Winterwartung |        |                         |                                    |
|                                    | Fahr-<br>bahn   | Gehweg | Fahr-<br>bahn | Gehweg |                         |                                    |
| Anne-Frank-Straße                  |   | x      |               | x      | 3                       |                                    |
| Antonstraße                        |   | x      |               | x      | 2                       |                                    |
| Asternweg                          |   | x      |               | x      | 3                       |                                    |
| Auguststraße                       |   | x      |               | x      | 2                       |                                    |
| Bahnhofstraße                      |   | x      |               | x      | 2                       |                                    |
| Barbarastraße                      |   | x      |               | x      | 2                       |                                    |
| Bendsteg                           |   | x      |               | x      | 2                       |                                    |
| Bergmannstraße                     |   | x      |               | x      | 3                       |                                    |
| Bergstraße bis einschl. Hs.-Nr. 18 |   | x      |               | x      | 2                       |                                    |
| Bernhardstraße                     |   | x      |               | x      | 3                       |                                    |
| Bertastraße                        |   | x      |               | x      | 2                       | zwischen Moerser Str. u. Krusestr. |
|                                    |   |        |               |        | 3                       | zwischen Krusestr. u. Wendehammer  |
| Bismarkplatz                       |   | x      |               | x      | 3                       |                                    |
| Blumenstraße                       |   | x      |               | x      | 2                       |                                    |
| Boegenhofstraße                    |   | x      |               | x      | 2                       |                                    |
| Bogenstraße                        |   | x      |               | x      | 2                       |                                    |
| Brandshofstraße                    |   | x      |               | x      | 2                       |                                    |
| Brandstraße                        |   | x      |               | x      | 3                       |                                    |
| Breslauer Straße                   |   | x      |               | x      | 2                       |                                    |
| Bruchstraße                        |   | x      |               | x      | 2                       |                                    |
| Bruchstraße nur Stichstraßen       | x   | x      | x             | x      | -                       | übertragen                         |
| Buchenstraße                       |   | x      |               | x      | 2                       |                                    |
| Bürgermeister-Schmelzing-Straße    |   | x      |               | x      | 1                       |                                    |
| Bussardweg                         |   | x      |               | x      | 2                       | zwischen Falkenweg u. Möwenweg     |
|                                    |   |        |               |        | 3                       | zwischen Möwenweg u. Milanweg      |
| Cäcilienstraße                     |   | x      |               | x      | 2                       |                                    |
| Cambraistraße                      |   | x      |               | x      | 3                       |                                    |
| Carl-Friedrich-Gauß-Straße         |   | x      |               | x      | 1                       |                                    |

| Straßenname                  | Übertragung der Reinigungspflicht auf die Grundstückseigentümer (§ 2) |        |               |        | Winterwartungskategorie                        | Winterwartung                           |
|------------------------------|---|--------|---------------|--------|--|---|
|                              | Straßenreinigung  |        | Winterwartung |        |  |   |
|                              | Fahr-<br>bahn   | Gehweg | Fahr-<br>bahn | Gehweg |  |   |
| Carl-Zeiss-Straße            |   | x      |               | x      | 2  |   |
| Christianstraße              |   | x      |               | x      | 2  |   |
| Dachsberger Weg              |   | x      |               | x      | 2  | zwischen Ferdinandenstr. u. Fliederstr. |
|                              |   |        | 3             |        | zwischen Fliederstr. u. Wendehammer            |   |
| Danziger Straße              |   | x      |               | x      | 2  |   |
| Dicksstraße                  |   | x      |               | x      | 3  |   |
| Dieprahmsweg                 |   | x      |               | x      | 1  |   |
| Dohlenweg                    |   | x      |               | x      | 2  | von Wiesenbruchstr. bis Falkenweg       |
|                              |   |        | 3             |        | von Falkenweg bis Hs.-Nr. 55 inkl. Stichstraße |   |
| Dorfstraße                   |   | x      |               | x      | 1  |   |
|                              |   |        | 3             |        | Stichstraße Höhe Hs.-Nr. 48                    |   |
| Drosselweg                   |   | x      |               | x      | 2  |   |
| Ebertstraße                  |   | x      |               | x      | 1  |   |
| Eduard-Mörike-Straße         |   | x      |               | x      | 3  |   |
| Eichendorffstraße            |   | x      |               | x      | 2  | von Rundstr. bis Wilhelm-Raabe-Str.     |
|                              |   |        | 3             |        | von Wilhelm-Raabe Str. bis Ende                |   |
| Einerstraße                  |   | x      |               | x      | 2  |   |
| Eisenstraße                  | x   | x      | x             | x      | -  | übertragen                              |
| Elbinger Straße              |   | x      |               | x      | 3  |   |
| Elisabethstraße              |   | x      |               | x      | 2  |   |
| Elsterstraße                 |   | x      |               | x      | 3  |   |
| Erlenweg                     |   | x      |               | x      | 3  |   |
| Ernststraße                  |   | x      |               | x      | 2  |   |
| Eugeniastraße bis Hs.-Nr. 39 | x   | x      | x             | x      | -  | übertragen                              |
| Eulenweg                     |   | x      |               | x      | 3  |   |
| Eupener Straße               |   | x      |               | x      | 2  |   |
| Eyller Straße                |   | x      |               | x      | 1  |   |

| Straßenname   | Übertragung der Reinigungspflicht auf die Grundstückseigentümer (§ 2) |        |               |        | Winterwartungskategorie | Winterwartung                                       |
|---|---|--------|---------------|--------|-------------------------|---|
|   | Straßenreinigung  |        | Winterwartung |        |                         |   |
|   | Fahr-<br>bahn   | Gehweg | Fahr-<br>bahn | Gehweg |                         |   |
| Fackelstraße bis Breitenwegsallee   |   | x      |               | x      | 2                       | von Schloßallee bis Zuwegung Zeche (bei Hs.-Nr. 64) |
|   |   |        |               |        | 3                       | von Zuwegung Zeche bis Breitenwegsallee             |
| Falkenweg bis Zeisigweg   |   | x      |               | x      | 2                       | zwischen Bussardweg u. Dohlenweg                    |
|   |   |        |               |        | 3                       | zwischen Dohlenweg u. Rheinberger Str.              |
|   |   |        |               |        | 3                       | Hs.-Nr. 2 bis Bussardweg                            |
| Fasanenstraße   |   | x      |               | x      | 1                       |   |
| Ferdinantenstraße bis Bürgermeister-Schmelzing-Straße                         |   | x      |               | x      | 1                       |   |
| Ferdinantenstraße zwischen Bürgermeister-Schmelzing-Straße und Kendelstraße   |   | x      |               | x      | 3                       |   |
| Ferdinantenstraße nur Stichstraßen  | x   | x      | x             | x      | -                       | übertragen  |
| Finkensteg  |   | x      |               | x      | 3                       |   |
| Fliederstraße einschl. Stichstraßen   |   | x      |               | x      | 2                       |   |
| Fontaneweg  |   | x      |               | x      | 3                       |   |
| Franzstraße   |   | x      |               | x      | 1                       | zwischen Ebertstr. u. Moerser Str.                  |
|   |   |        |               |        | 2                       | zwischen Ringstr. u. Ebertstr.                      |
| Freiherr-vom-Stein-Straße, südliche Grundstücksseiten bis einschl. Hs.-Nr. 16 |   | x      |               | x      | 2                       |   |
| Friedrich-Heinrich-Allee  |   | x      |               | x      | 1                       |   |
| Friedrichstraße bis einschl. Grundstücke RWE                                  |   |        |               |        | 1                       | zwischen Fr.-Hr.-A. u. Moerser Str.                 |
|   |   | x      |               | x      | 2                       | zwischen Moerser Str. u. Königstr.                  |
|   |   |        |               |        | 1                       | zwischen Königstr. u. Oststr.                       |
|   |   |        |               |        | 3                       | zwischen Oststr. u. RWE Grundstücke                 |
| Fritz-Reuter-Weg  |   | x      |               | x      | 2                       |   |
|   |   |        |               |        | 3                       | Stichstraßen  |
| Fürstenstraße   |   | x      |               | x      | 3                       |   |
| Gartenstraße  |   |        |               |        | 2                       |   |
|   |   | x      |               | x      | 3                       | Stichstraßen  |

| Straßenname                                       | Übertragung der Reinigungspflicht auf die Grundstückseigentümer (§ 2) |        |               |        | Winterwartungs-kategorie | Winterwartung |
|---|---|--------|---------------|--------|--------------------------|---------------|
|   | Straßenreinigung  |        | Winterwartung |        |                          |               |
|   | Fahr-bahn   | Gehweg | Fahr-bahn     | Gehweg |                          |               |
| Geisbruchstraße                                   |   | x      |               | x      | 2                        |               |
| Georgstraße                                       |   | x      |               | x      | 2                        |               |
| Geschwister-Scholl-Straße                         |   | x      |               | x      | 3                        |               |
| Gestfeldstraße von Kurze Straße bis Bahnhofstraße |   | x      |               | x      | 2                        |               |
| Goethestraße                                      |   | x      |               | x      | 3                        |               |
| Gohrstraße  |   | x      |               | x      | 2                        |               |
| Goorbenden  |   | x      |               | x      | 3                        |               |
| Goorbenden nur Stichstraßen                       | x   | x      | x             | x      | -                        | übertragen    |
| Grabenstraße                                      |   | x      |               | x      | 3                        |               |
| Grenzstraße                                       |   | x      |               | x      | 2                        |               |
| Grünstraße  |   | x      |               | x      | 3                        |               |
| Habichtsweg                                       |   | x      |               | x      | 3                        |               |
| Habichtsweg nur Stichstraße (Flurstück 2814)      | x   | x      | x             | x      | -                        | übertragen    |
| Hangkammerstraße                                  |   | x      |               | x      | 3                        |               |
| Hardehausen-Straße                                |   | x      |               | x      | 3                        |               |
| Hardenbergstraße                                  |   | x      |               | x      | 1                        |               |
| Heifeldstraße                                     |   | x      |               | x      | 2                        |               |
| Heinrich-Heine-Straße                             |   | x      |               | x      | 3                        |               |
| Heinrich-Lersch-Straße                            |   | x      |               | x      | 3                        |               |
| Heinrichstraße                                    |   | x      |               | x      | 1                        |               |
| Herderstraße                                      |   | x      |               | x      | 3                        |               |
| Herkenweg   |   | x      |               | x      | 3                        |               |
| Hermann-Löns-Weg                                  |   | x      |               | x      | 2                        |               |
| Hermannstraße                                     |   | x      |               | x      | 2                        |               |
| Hertzstraße                                       |   | x      |               | x      | 3                        |               |
| Herzogstraße                                      |   | x      |               | x      | 2                        |               |
| Hölderlinweg                                      |   | x      |               | x      | 3                        |               |

| Straßenname   | Übertragung der Reinigungspflicht auf die Grundstückseigentümer (§ 2) |        |               |        | Winterwartungskategorie | Winterwartung                           |
|---|---|--------|---------------|--------|-------------------------|---|
|   | Straßenreinigung  |        | Winterwartung |        |                         |   |
|   | Fahr-<br>bahn   | Gehweg | Fahr-<br>bahn | Gehweg |                         |   |
| Hoerstgener Straße Höhe Hs.-Nr. 75 bis Kirchhoffstraße inkl. Stichweg |   | x      |               | x      | 1                       |   |
| Hoerstgener Straße von Hs.-Nr. 444 bis Dorfstr.                       |   | x      |               | x      | 1                       |   |
| Holunderweg   |   | x      |               | x      | 3                       |   |
| Husemannstraße  |   | x      |               | x      | 2                       |   |
| Im Torfgrund  |   | x      |               | x      | 3                       |   |
| Imbuschstraße   |   | x      |               | x      | 3                       |   |
| In den Vierquartieren   |   | x      |               | x      | 2                       |   |
| Ina-Seidel-Weg  |   | x      |               | x      | 3                       |   |
| Jahnstraße  |   | x      |               | x      | 2                       |   |
| Jakobstraße   |   | x      |               | x      | 2                       |   |
| Johannstraße  |   | x      |               | x      | 2                       |   |
| Kaiserstraße  |   | x      |               | x      | 2                       |   |
| Kamper Straße   |   | x      |               | x      | 2                       |   |
|   |   |        |               |        | 3                       | Stichwege                               |
| Kamperbruchstraße   |   | x      |               | x      | 2                       |   |
| Kamperdickstraße von Moerser Straße bis einschl. Hs.-Nr. 13           |   | x      |               | x      | 1                       |   |
| Kamperdickstraße ab Hs.-Nr. 18 bis Nordtangente                       |   | x      |               | x      | 1                       |   |
| Karlstraße  |   | x      |               | x      | 2                       |   |
| Kattenstraße einschl. Verbindungsweg zur Jahnstraße (Höhe Hs.-Nr. 46) |   | x      |               | x      | 1                       | zwischen Ebertstr. u. Moerser Str.      |
|   |   |        |               |        | 2                       | zwischen Fr.-Hr.-A. u. Franzstr.        |
|   |   |        |               |        | 3                       | zwischen Franzstr. u. Ebertstr.         |
| Kauzweg   |   | x      |               | x      | 3                       |   |
| Kiebitzweg bis einschl. Höhe Hs.-Nr. 14                               |   | x      |               | x      | 2                       |   |
| Kirchenkampstraße   |   | x      |               | x      | 3                       |   |
| Kirchhoffstraße von Hoerstgener Straße bis Herkenweg (vor Einmündung) |   | x      |               | x      | 1                       | zwischen Hoerstgener Str. u. Mühlenstr. |
|   |   |        |               |        | 3                       | zwischen Mühlenstr. u. Herkenweg        |



| Straßenname  | Übertragung der Reinigungspflicht auf die Grundstückseigentümer (§ 2) |        |               |        | Winterwartungskategorie               | Winterwartung                            |
|--|---|--------|---------------|--------|---------------------------------------|--|
|  | Straßenreinigung  |        | Winterwartung |        |                                       |  |
|  | Fahr-<br>bahn   | Gehweg | Fahr-<br>bahn | Gehweg |                                       |  |
| Kirchplatz   |   | x      |               | x      | 3                                     |  |
| Kirchweg   |   | x      |               | x      | 2                                     |  |
| Kleiberweg   |   | x      |               | x      | 3                                     |  |
| Klosterstraße einschl. Stichstraße am Friedhof       |   | x      |               | x      | 1                                     |  |
| Knappenstraße  |   | x      |               | x      | 3                                     |  |
| Kolkschenstraße                                      |   | x      |               | x      | 1                                     |  |
| Königsberger Straße                                  |   | x      |               | x      | 2                                     |  |
| Königstraße  |   | x      |               | x      | 1                                     | zwischen Friedrichstr. u. Markgrafenstr. |
|  |   |        | 2             |        | zwischen Friedrichstr. u. Malmedystr. |  |
| Konradstraße   |   | x      |               | x      | 2                                     |  |
| Konradstraße nur Stichstraßen                        | x   | x      | x             | x      | -                                     | übertragen                               |
| Krähenweg  |   | x      |               | x      | 2                                     |  |
| Krähenweg Stichstraße (Höhe Hs.-Nr. 8)               | x   | x      | x             | x      | -                                     | übertragen                               |
| Krokusweg  |   | x      |               | x      | 3                                     |  |
| Krümmmerstraße                                       |   | x      |               | x      | 3                                     |  |
| Kruppstraße einschl. Stichwege                       |   | x      |               | x      | 1                                     |  |
|  |   |        | 3             |        | Stichwege                             |  |
| Krusestraße  |   | x      |               | x      | 2                                     |  |
| Kuckucksweg  |   | x      |               | x      | 2                                     |  |
| Kurze Straße   |   | x      |               | x      | 2                                     |  |
| Laagdickstraße                                       |   | x      |               | x      | 2                                     |  |
| Landwehrweg einschl. Stichstraße                     |   | x      |               | x      | 2                                     |  |
| Lange Straße   |   | x      |               | x      | 2                                     |  |
| Lerchenweg   |   | x      |               | x      | 3                                     |  |
| Lessingstraße einschl. Stichstraße (Höhe Hs.-Nr. 20) |   | x      |               | x      | 2                                     |  |
| Lippestraße  |   | x      |               | x      | 3                                     |  |
| Lotharstraße   |   | x      |               | x      | 2                                     |  |

| Straßenname  | Übertragung der Reinigungspflicht auf die Grundstückseigentümer (§ 2) |        |               |        | Winterwartungskategorie | Winterwartung   |
|--|---|--------|---------------|--------|-------------------------|---|
|  | Straßenreinigung  |        | Winterwartung |        |                         |   |
|  | Fahr-<br>bahn   | Gehweg | Fahr-<br>bahn | Gehweg |                         |   |
| Lumley Straße  |   | x      |               | x      | 3                       |   |
| Lumley Straße Stichwege  | x   | x      | x             | x      | -                       | übertragen  |
| Malmedystraße  |   | x      |               | x      | 2                       |   |
| Maria-Theresien-Straße   |   | x      |               | x      | 3                       |   |
| Marie-Curie-Straße   |   | x      |               | x      | 2                       |   |
| Marienburger Straße  |   | x      |               | x      | 2                       |   |
| Marienhaven-Straße   |   | x      |               | x      | 3                       |   |
| Marienkrone-Straße   |   | x      |               | x      | 3                       |   |
| Marienstraße   |   | x      |               | x      | 2                       |   |
| Markgrafenstraße zwischen Hardenbergstraße u. Hangkammer Straße                              |   | x      |               | x      | 1                       |   |
| Max-Planck-Straße  |   | x      |               | x      | 1                       |   |
| Maxstraße  |   | x      |               | x      | 2                       |   |
| Meisenweg  |   | x      |               | x      | 3                       |   |
| Memeler Straße   |   | x      |               | x      | 3                       |   |
| Michaelstraße  |   | x      |               | x      | 2                       |   |
| Michelstein-Straße   |   | x      |               | x      | 3                       |   |
| Milanweg   |   | x      |               | x      | 3                       |   |
| Mittelstraße   |   |        |               |        | 3                       | zwischen B 510 u. Rheinberger Str.                        |
|  |   | x      |               | x      | 1                       | zwischen Ferdinandenstr. u. B 510                         |
|  |   |        |               |        | 2                       | zwischen Ferdinandenstr. u. Eyller Str.                   |
|  |   |        |               |        | 3                       | Stichwege   |
| Moerser Straße von B 510 bis Höhe Friedrich-Heinrich-Allee aussch. der Hs.-Nr. 223, 225, 227 |   |        |               |        | 1                       | von B 510 bis Höhe Fr.-Hr.-Allee                          |
|  |   | x      |               | x      | 2                       | Stichstraße von Hs.-Nr. 158 bis einschl. Hs.-Nr. 176      |
|  |   |        |               |        | 3                       | Stichstraße ab Pappelstr. 2 bis einschl. Moerser Str. 212 |
| Moerser Straße von Montplanetstraße bis Nordtangente   |   | x      |               | x      | 1                       |   |

| Straßenname   | Übertragung der Reinigungspflicht auf die Grundstückseigentümer (§ 2) |        |               |        | Winterwartungskategorie | Winterwartung                                |
|---|---|--------|---------------|--------|-------------------------|--|
|   | Straßenreinigung  |        | Winterwartung |        |                         |  |
|   | Fahr-<br>bahn   | Gehweg | Fahr-<br>bahn | Gehweg |                         |  |
| Möhlenkampstraße  |   | x      |               | x      | 2                       |  |
| Möhlenkampstraße Stichstraße (Höhe Hs.-Nr. 15)                      | x   | x      | x             | x      | -                       | übertragen                                   |
| Molkereistraße bis Noppicker Weg einschl. Stichstraße bis Hs.-Nr. 4 |   | x      |               | x      | 2                       |  |
| Monterkampweg ohne Stichweg bei Höhe Hs.-Nr. 56                     |   | x      |               | x      | 2                       |  |
| Montplanetstraße  |   | x      |               | x      | 1                       |  |
| Moosgrund nur Einmündungsbereich (bis einschl. Hs.-Nr. 1)           |   | x      |               | x      | 3                       |  |
| Moritzstraße  |   | x      |               | x      | 2                       |  |
| Moselweg  |   | x      |               | x      | 3                       |  |
| Möwenweg  |   | x      |               | x      | 2                       | zwischen Fasanenstr. u. Bussardweg           |
|   |   |        |               |        | 3                       | Stichweg                                     |
| Mühlenstraße von Hs.-Nr. 91/64 bis B 510                            |   | x      |               | x      | 1                       |  |
| Nachtigallenweg   |   | x      |               | x      | 2                       |  |
| Narzissenweg  |   | x      |               | x      | 3                       |  |
| Nelkenweg   |   | x      |               | x      | 3                       |  |
| Nelly-Sachs-Weg   |   | x      |               | x      | 3                       |  |
| Neuendickstraße   |   | x      |               | x      | 1                       | von Hs.-Nr. 49 bis Moerser Str.              |
|   |   |        |               |        | 2                       | von Hs.-Nr. 2 A bis Hs.-Nr. 47               |
|   |   |        |               |        | 3                       | Stichstraße Höhe Hs.-Nr. 93                  |
| Neuenkamp-Straße  |   | x      |               | x      | 3                       |  |
| Niersenberger Straße von Hs.-Nr. 218 bis Krähenweg                  |   | x      |               | x      | 2                       |  |
| Niersenbruchstraße  |   | x      |               | x      | 2                       | zwischen Nachtigallenweg u. Rheinberger Str. |
|   |   |        |               |        | 3                       | von Nachtigallenweg bis Wendehammer          |
| Nimmendorferstraße bis einschl Höhe Hs.-Nr. 50 a                    |   | x      |               | x      | 3                       |  |

| Straßenname   | Übertragung der Reinigungspflicht auf die Grundstückseigentümer (§ 2) |        |               |        | Winterwartungskategorie | Winterwartung  |
|---|---|--------|---------------|--------|-------------------------|--|
|   | Straßenreinigung  |        | Winterwartung |        |                         |  |
|   | Fahr-<br>bahn   | Gehweg | Fahr-<br>bahn | Gehweg |                         |  |
| Norddeutschlandstraße zwischen Am Terhardtshof und B 528        |   | x      |               | x      | 1                       |  |
| Norddeutschlandstraße zwischen Kattenstraße und Am Terhardtshof |   | x      |               | x      | 2                       |  |
| Nordstraße  |   | x      |               | x      | 1                       |  |
|   |   |        |               |        | 3                       | Stichwege  |
| Oststraße ohne Verbindungsweg zur Nordtangente                  |   | x      |               | x      | 1                       |  |
| Pallantstraße   |   | x      |               | x      | 2                       |  |
| Pannenschopenweg  |   | x      |               | x      | 2                       |  |
| Pappelstraße  |   | x      |               | x      | 1                       |  |
| Parkstraße  |   | x      |               | x      | 2                       |  |
| Paulstraße  |   | x      |               | x      | 2                       |  |
| Pelton-Straße   |   | x      |               | x      | 3                       |  |
| Pelton-Straße Stichweg (Flurstück 2591)                         | x   | x      | x             | x      | -                       | übertragen   |
| Pestalozzistraße  |   | x      |               | x      | 2                       |  |
| Peterstraße   |   | x      |               | x      | 2                       | von Stichstr. Am Nepix Feld (Hs.-Nr. 7) bis Hs.-Nr. 17 |
|   |   |        |               |        | 3                       | von Dorfstraße bis Stichstr. Am Nepix Feld             |
| Philippstraße   |   | x      |               | x      | 2                       |  |
| Posener Straße  |   | x      |               | x      | 2                       |  |
| Prinzenstraße   |   | x      |               | x      | 1                       |  |
| Rheinberger Straße (Parallelstr. zur B 510)                     | x   | x      | x             | x      | -                       | übertragen   |
| Rheinstraße bis Marienburger Straße (vor Hs.-Nr. 17)            |   | x      |               | x      | 1                       |  |
| Ringstraße inkl. Innenstadtring                                 |   |        |               |        | 1                       | zwischen Fr.-Hr.-A. u. Ebertstr. + Innenstadtring      |
|   |   | x      |               | x      | 2                       | zwischen Maxstr. u. Ebertstr.                          |
|   |   |        |               |        | 3                       | zwischen Pappelstr. u. Fr.-Hr.-A.                      |
| Robert-Bosch-Straße   |   | x      |               | x      | 3                       |  |
| Röntgenstraße   |   | x      |               | x      | 2                       |  |
| Rosenweg  |   | x      |               | x      | 3                       |  |

| Straßenname   | Übertragung der Reinigungspflicht auf die Grundstückseigentümer (§ 2) |        |               |        | Winterwartungskategorie | Winterwartung                             |
|---|---|--------|---------------|--------|-------------------------|---|
|   | Straßenreinigung  |        | Winterwartung |        |                         |   |
|   | Fahr-<br>bahn   | Gehweg | Fahr-<br>bahn | Gehweg |                         |   |
| Rotdornstraße                                       |   | x      |               | x      | 3                       |   |
| Rundstraße von Schulstraße bis Dieprahmsweg         |   | x      |               | x      | 1                       |   |
| Sandstraße bis Anfang Radweg (einschl. Hs.-Nr. 114) |   |        |               |        | 3                       | Stichstraße gegenüber Herderstr.          |
|   |   | x      |               | x      | 1                       | von Hs.-Nr. 32 a bis einschl. Hs.-Nr. 114 |
|   |   |        |               |        | 3                       | von Hs.-Nr. 14 bis einschl. Hs.-Nr. 32    |
| Schanzstraße  |   |        |               |        | 3                       | Stichstraße Höhe Hs.-Nr. 36/38/40         |
|   |   | x      |               | x      | 1                       | von Rheinberger Str. bis Wilhelmstr.      |
| Schlüsselstraße                                     |   |        |               |        | 2                       | von Prinzenstr. bis Wilhelmstr.           |
|   | x   | x      | x             | x      | -                       | übertragen                                |
| Schloßallee bis einschl. Hs.-Nr. 4                  |   | x      |               | x      | 1                       | von Dorfstr. bis einschl. Hs.-Nr. 4       |
| Schulstraße   |   |        |               |        | 1                       | zwischen Eyller Str. u. Heinrichstr.      |
|   |   | x      |               | x      | 2                       | zwischen Mittelstr. u. Eyller Str.        |
| Schulstraße Stichstraße bei Hs.-Nr. 30              | x   | x      | x             | x      | -                       | übertragen                                |
| Schürmannshofstraße                                 |   | x      |               | x      | 3                       |   |
| Schwalbenweg  |   | x      |               | x      | 3                       |   |
| Sibculo-Straße                                      |   | x      |               | x      | 3                       |   |
| Sichelweg   |   | x      |               | x      | 3                       |   |
| Sophiastraße  |   | x      |               | x      | 3                       |   |
| Spechtweg   |   | x      |               | x      | 3                       |   |
| Sperberweg  |   | x      |               | x      | 3                       |   |
| Sperlinsweg   |   | x      |               | x      | 3                       |   |
| Starenweg   |   | x      |               | x      | 3                       |   |
| Steigerweg  | x   | x      | x             | x      | -                       | übertragen                                |
| Steinweg  |   | x      |               | x      | 2                       |   |
| Steltenbergstraße                                   |   | x      |               | x      | 2                       |   |
| Stephanstraße                                       |   | x      |               | x      | 2                       |   |
| Sternstraße   |   | x      |               | x      | 1                       |   |
| Straßburger Straße                                  |   | x      |               | x      | 2                       |   |

| Straßenname   | Übertragung der Reinigungspflicht auf die Grundstückseigentümer (§ 2) |        |               |        | Winterwartungskategorie | Winterwartung                                   |
|---|---|--------|---------------|--------|-------------------------|---|
|   | Straßenreinigung  |        | Winterwartung |        |                         |   |
|   | Fahr-<br>bahn   | Gehweg | Fahr-<br>bahn | Gehweg |                         |   |
| Sudermannstraße von Gestfeldstraße bis Rundstraße inkl. Stichweg  |   | x      |               | x      | 1                       |   |
| Südstraße   |   | x      |               | x      | 1                       |   |
| Südstraße Stichstraßen  | x   | x      | x             | x      | -                       | übertragen                                      |
| Theodor-Storm-Straße  |   | x      |               | x      | 3                       |   |
| Tilsiter Straße   |   | x      |               | x      | 2                       |   |
| Tulpenweg   |   | x      |               | x      | 3                       |   |
| Uhlandweg   |   | x      |               | x      | 3                       |   |
| Vinnmannsweg  | x   | x      | x             | x      | -                       | übertragen                                      |
| Vinnstraße  |   | x      |               | x      | 1                       | zwischen Ringstr. u. Ende Grundstück Hs.-Nr. 42 |
|   |   |        |               |        | 2                       |   |
| Volkenroda Straße   |   | x      |               | x      | 3                       |   |
| Von-Stauffenberg-Straße   |   | x      |               | x      | 3                       |   |
| Walkenried-Straße   |   | x      |               | x      | 3                       |   |
| Walterstraße  |   | x      |               | x      | 2                       |   |
| Weißdornweg   |   | x      |               | x      | 3                       |   |
| Wiesenbruchstraße von Rheinberger Straße bis einschl. Hs.-Nr. 113 |   | x      |               | x      | 1                       | zwischen Rheinberger Str. u. Fasanenstr.        |
|   |   |        |               |        | 2                       | von Fasanenstr. bis Hs.-Nr. 113                 |
| Wilhelm-Raabe-Straße  |   | x      |               | x      | 2                       |   |
| Wilhelminenstraße   |   | x      |               | x      | 2                       |   |
| Wilhelmstraße   |   | x      |               | x      | 1                       |   |
| Winkelstraße  |   | x      |               | x      | 2                       |   |
| Zeisigweg   |   | x      |               | x      | 3                       |   |
| Zeppelinstraße  |   | x      |               | x      | 2                       |   |
| Zum Langerhof   |   | x      |               | x      | 3                       |   |
| Zum Niepmannshof bis Wendehammer                                  |   | x      |               | x      | 1                       | von Max-Planck-Str. bis Höhe Hs.-Nr. 3          |
|   |   |        |               |        | 3                       | von Hs.-Nr. 5 bis Wendehammer                   |

| Straßenname   | Übertragung der Reinigungspflicht auf die Grundstückseigentümer (§ 2) |               |               |  |                         |               |
|---------------|---|---------------|---------------|--|-------------------------|---------------|
|               | Straßenreinigung  |               | Winterwartung |  | Winterwartungskategorie | Winterwartung |
| Fahr-<br>bahn | Gehweg  | Fahr-<br>bahn | Gehweg        |  |                         |               |
|               |   |               |               |  |                         |               |

**Zur Fußgängerzone gehören:**

|  |
|--|
| Am Rathaus   |
| Freiherr-vom-Stein-Straße, nördliche Grundstücksseiten bis einschl. Hs.-Nr. 16 |
| Freiherr-vom-Stein-Straße ab Hs.-Nr. 18  |
| Markgrafenstraße zwischen Moerser Straße u. Hardenbergstraße                   |
| Moerser Straße Hs.-Nr. 223, 225, 227   |
| Moerser Straße zwischen Höhe Friedrich-Heinrich-Allee und Montplanetstraße     |





## **Bekanntmachungsanordnung**

Der vorstehende 10. Nachtrag zur Satzung der Stadt Kamp-Lintfort über die Straßenreinigung und die Erhebung von Straßenreinigungsgebühren (Straßenreinigungs- und Gebührensatzung) vom 09.10.2012 wird hiermit öffentlich bekanntgemacht.

Es wird darauf hingewiesen, dass eine Verletzung von Verfahrens- oder Formvorschriften der Gemeindeordnung für das Land Nordrhein-Westfalen (GO NRW) beim Zustandekommen dieser Satzung nach Ablauf eines Jahres seit Bekanntmachung nicht mehr geltend gemacht werden kann, es sei denn

- a) eine vorgeschriebene Genehmigung fehlt oder ein vorgeschriebenes Anzeigeverfahren wurde nicht durchgeführt,
- b) die Satzung ist nicht ordnungsgemäß öffentlich bekanntgemacht worden,
- c) der Bürgermeister hat den Satzungsbeschluss vorher beanstandet oder
- d) der Form- und Verfahrensmangel ist gegenüber der Stadt vorher gerügt und dabei die verletzte Rechtsvorschrift und die Tatsache bezeichnet worden, die den Mangel ergibt.

Kamp-Lintfort, den 16. Dezember 2020

Prof. Dr. Landscheidt  
Bürgermeister

**Bekanntmachung  
des 5. Nachtrags vom 16.12.2020  
zur Satzung der Stadt Kamp-Lintfort über die Umlage des Aufwandes der  
Wasser- und Bodenverbände für die Gewässerunterhaltung  
(Gewässerumlagesatzung) vom 09.12.2015**

Aufgrund der §§ 7, 8, 9 und 60 Abs. 2 der Gemeindeordnung für das Land Nordrhein-Westfalen in der Fassung der Bekanntmachung der Neufassung der Gemeindeordnung für das Land Nordrhein-Westfalen (GO) vom 14.07.1994 (GV. NRW. S. 666), zuletzt geändert durch Gesetz vom 29.09.2020 (GV. NRW. S. 916), der §§ 62 und 64 des Wassergesetzes für das Land Nordrhein-Westfalen (LWG) vom 25.06.1995 in der Fassung des Artikels 1 des Gesetzes zur Änderung wasser- und wasserverbandsrechtlicher Vorschriften vom 08.07.2016 (GV. NRW. S. 559), zuletzt geändert durch Gesetz vom 29.05.2020 (GV. NRW. S. 376) sowie der §§ 6 und 7 des Kommunalabgabengesetzes für das Land Nordrhein-Westfalen (KAG) vom 21.10.1969 (GV. NRW. S. 712), zuletzt geändert durch Gesetz vom 19.12.2019 (GV. NRW. S. 1029) hat der Haupt- und Finanzausschuss in seiner Sitzung am 15.12.2020 folgenden 5. Nachtrag zur Satzung der Stadt Kamp-Lintfort über die Umlage des Aufwandes der Wasser- und Bodenverbände für die Gewässerunterhaltung (Gewässerumlagesatzung) vom 09.12.2015 beschlossen:

§ 4 erhält folgende Fassung:

Die jährliche Gebühr beträgt je Quadratmeter

- 1) für versiegelte Flächen im Einzugsgebiet
  - a. der Issumer Fleuth 0,0856 €
  - b. des Niersverbands 0,0369 €
- 2) für unversiegelte Flächen im Einzugsgebiet
  - a. der Issumer Fleuth 0,0002 €
  - b. des Niersverbands 0,0001 €

**II**

Dieser 5. Nachtrag zur Satzung der Stadt Kamp-Lintfort über die Umlage des Aufwandes der Wasser- und Bodenverbände für die Gewässerunterhaltung (Gewässerumlagesatzung) vom 09.12.2015 tritt zum 01.01.2021 in Kraft.

## **Bekanntmachungsanordnung**

Der vorstehende 5. Nachtrag zur Satzung der Stadt Kamp-Lintfort über die Umlage des Aufwandes der Wasser- und Bodenverbände für die Gewässerunterhaltung (Gewässerumlagesatzung) vom 09.12.2015 wird hiermit öffentlich bekanntgemacht.

Es wird darauf hingewiesen, dass eine Verletzung von Verfahrens- oder Formvorschriften der Gemeindeordnung für das Land Nordrhein-Westfalen (GO NRW) beim Zustandekommen dieser Satzung nach Ablauf eines Jahres seit Bekanntmachung nicht mehr geltend gemacht werden kann, es sei denn

- a) eine vorgeschriebene Genehmigung fehlt oder ein vorgeschriebenes Anzeigeverfahren wurde nicht durchgeführt,
- b) die Satzung ist nicht ordnungsgemäß öffentlich bekanntgemacht worden,
- c) der Bürgermeister hat den Satzungsbeschluss vorher beanstandet oder
- d) der Form- und Verfahrensmangel ist gegenüber der Stadt vorher gerügt und dabei die verletzte Rechtsvorschrift und die Tatsache bezeichnet worden, die den Mangel ergibt.

Kamp-Lintfort, den 16. Dezember 2020

Prof. Dr. Landscheidt  
Bürgermeister

**Bekanntmachung**  
**des 4. Nachtrages vom 16.12.2020**  
**zur Satzung der Stadt Kamp-Lintfort über die Entsorgung des Inhaltes von**  
**Grundstücksentwässerungsanlagen (Kleinkläranlagen, abflusslose Gruben)**  
**vom 12.12.2016**

Aufgrund der §§ 7, 8 und 9 der Gemeindeordnung für das Land Nordrhein-Westfalen (GO NRW) in der Fassung der Bekanntmachung 14.07.1994 (GV. NRW. 1994, S. 666), zuletzt geändert durch Gesetz vom 14.04.2020 (GV. NRW., S. 218b), der §§ 60 und 61 des Wasserhaushaltsgesetzes des Bundes (WHG) in der Fassung der Bekanntmachung vom 31.07.2009 (BGBl. I S. 2585), zuletzt geändert durch Gesetz vom 19.06.2020 (BGBl. I S. 1408), der §§ 43 ff., 46 des Wassergesetzes für das Land Nordrhein-Westfalen -Landeswassergesetz- (LWG NRW) in der Fassung des Artikels 1 des Gesetzes zur Änderung wasser- und wasserverbandsrechtlicher Vorschriften vom 08.07.2016 (GV. NRW. S. 559 ff.), zuletzt geändert durch Gesetz vom 29.05.2020 (GV. NRW. S. 376), der §§ 2, 4, 6 und 7 des Kommunalabgabengesetzes für das Land Nordrhein-Westfalen (KAG NRW) vom 21.10.1969 (GV. NRW. S. 712) zuletzt geändert durch Gesetz vom 19.12.2019 (GV. NRW. S. 1029), der §§ 1, 8 und 9 des Gesetzes über Abgaben für das Einleiten von Abwasser in Gewässer -Abwasserabgabengesetz- (AbwAG) in der Fassung der Bekanntmachung vom 18.01.2005 (BGBl. I S. 114), zuletzt geändert durch Artikel 2 der Verordnung vom 22.08.2018 (BGBl. I S. 1327) sowie der Selbstüberwachungsverordnung Abwasser (SüwVO Abw) in der Fassung vom 17.10.2013 (GV NRW 2013, S. 602 ff), zuletzt geändert durch Artikel 23 des Gesetzes vom 08.07.2016 (GV. NRW. 2016, S. 559 ff.), und des Gesetzes über Ordnungswidrigkeiten (OWiG) vom 19.02.1987 (BGBl. I 1987, S. 602), zuletzt geändert durch Gesetz vom 19.06.2020 (BGBl. I S. 1328) hat der Rat der Stadt Kamp-Lintfort in seiner Sitzung am 06.10.2020 folgenden 4.Nachtrag zur Satzung über die Entsorgung des Inhaltes von Grundstücksentwässerungsanlagen (Kleinkläranlagen, abflusslose Gruben) vom 12.12.2016 beschlossen:

**I**

§ 12 Abs. 1 erhält folgende Fassung:

Für die Entsorgung der Grundstücksentwässerungsanlagen werden Benutzungsgebühren je abgefahretem m<sup>3</sup> Grubeninhalt von

28,41 € bei Kleinkläranlagen und  
23,29 € bei abflusslosen Gruben

erhoben.

**II**

Dieser 4. Nachtrag zur Satzung über die Entsorgung des Inhaltes von Grundstücksentwässerungsanlagen (Kleinkläranlagen, abflusslose Gruben) vom 12.12.2016 tritt rückwirkend zum 01.01.2020 in Kraft.

## **Bekanntmachungsanordnung**

Der vorstehende 4. Nachtrag zur Satzung der Stadt Kamp-Lintfort über die Entsorgung des Inhaltes von Grundstücksentwässerungsanlagen (Kleinkläranlagen, abflusslose Gruben) vom 12.12.2016 wird hiermit öffentlich bekanntgemacht.

Es wird darauf hingewiesen, dass eine Verletzung von Verfahrens- oder Formvorschriften der Gemeindeordnung für das Land Nordrhein-Westfalen (GO NRW) beim Zustandekommen dieser Satzung nach Ablauf eines Jahres seit Bekanntmachung nicht mehr geltend gemacht werden kann, es sei denn

- a) eine vorgeschriebene Genehmigung fehlt oder ein vorgeschriebenes Anzeigeverfahren wurde nicht durchgeführt,
- b) die Satzung ist nicht ordnungsgemäß öffentlich bekanntgemacht worden,
- c) der Bürgermeister hat den Satzungsbeschluss vorher beanstandet oder
- d) der Form- und Verfahrensmangel ist gegenüber der Stadt vorher gerügt und dabei die verletzte Rechtsvorschrift und die Tatsache bezeichnet worden, die den Mangel ergibt.

Kamp-Lintfort, den 16. Dezember 2020

Prof. Dr. Landscheidt

## Bekanntmachung

### **Vorhabenbezogener Bebauungsplan STA 168 „Nahversorger Prinzenstraße / Querspange“ und 33. Flächennutzungsplanänderung „Nahversorger Prinzenstraße / Querspange“ - Einleitungsbeschluss -**

Der Haupt- und Finanzausschuss der Stadt Kamp-Lintfort hat - nach Delegation der Entscheidungskompetenz durch den Rat gem. § 60 Abs. 2 GO NW - in seiner öffentlichen Sitzung am 15. Dezember 2020 dem Antrag auf Einleitung des Satzungsverfahrens für den vorhabenbezogenen Bebauungsplan STA 168 „Nahversorger Prinzenstraße / Querspange“ gemäß § 12 Abs. 2 Baugesetzbuch (BauGB) stattgegeben. Darüber hinaus wurde beschlossen, den Flächennutzungsplan parallel zum Bebauungsplanverfahren im entsprechenden Teilbereich zu ändern.

Der Lidl-Lebensmittelmarkt an der Prinzenstraße wurde im Jahr 2000 eröffnet und verfügt aktuell über eine Verkaufsfläche von rund 1.030 m<sup>2</sup>. Seitens des Betreibers wurde gegenüber der Stadt deutlich gemacht, dass angesichts des Gebäudealters sowie veränderter Kundenansprüche Modernisierungs- und Erweiterungsbedarf besteht. Hinsichtlich der beabsichtigten Verkaufsfläche wurde auf eine heute marktübliche Größenordnung bei Lebensmitteldiscountern von ca. 1.400 - 1.500 m<sup>2</sup> verwiesen. Da sich die Zielsetzung nicht in der Bestandsfiliale umsetzen lässt, ist ein Abriss des Baukörpers mit anschließendem Neubau vorgesehen. Im Sinne einer möglichst flächendeckenden Nahversorgung liegt es im Interesse der Stadt, den Standort langfristig zu sichern und eine zukunftsfähige Weiterentwicklung des Marktes zu ermöglichen.

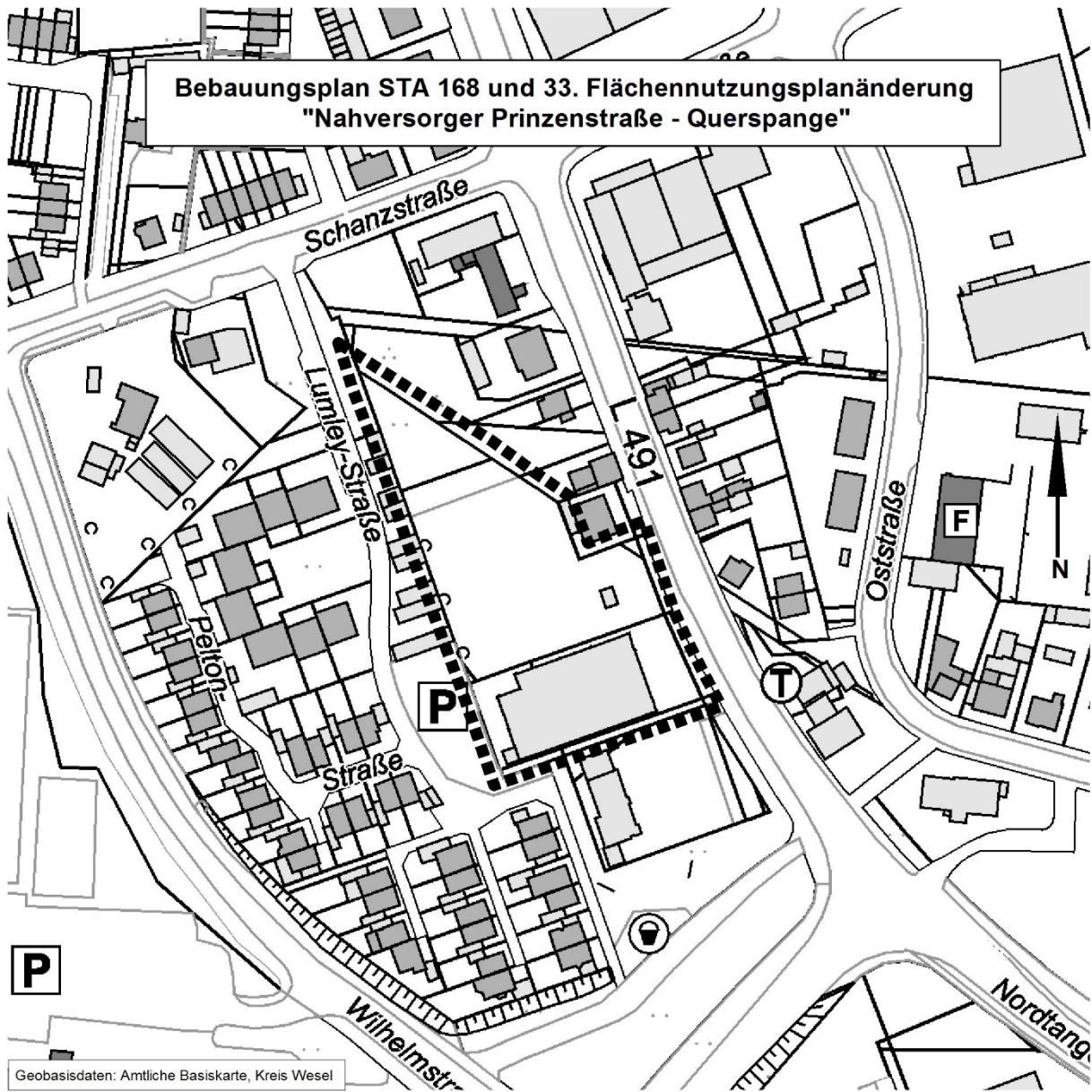
Mit der Aufstellung des vorhabenbezogenen Bebauungsplans STA 168 „Nahversorger Prinzenstraße / Querspange“, welcher den aktuell rechtskräftigen Bebauungsplan 21 b „Prinzenstraße“, 1. Änderung im betreffenden Teilbereich ersetzen soll, sowie der 33. Flächennutzungsplanänderung soll die planungsrechtliche Grundlage für die Umsetzung des Projekts geschaffen werden.

Der Planbereich des Bebauungsplans und der Flächennutzungsplanänderung ist im beigefügten Übersichtsplan dargestellt.

Kamp-Lintfort, den 16. Dezember 2020

Prof. Dr. Landscheidt  
Bürgermeister

**Bebauungsplan STA 168 und 33. Flächennutzungsplanänderung  
"Nahversorger Prinzenstraße - Querspange"**



**Bekanntmachung**  
**Bebauungsplan ROS 166 „Nahversorgungszentrum östliche Moerser Straße“**  
**- Öffentliche Auslegung -**

Der Haupt- und Finanzausschuss der Stadt Kamp-Lintfort hat in seiner öffentlichen Sitzung am 15. Dezember 2020 den Entwurf des Bebauungsplanes ROS 166 „Nahversorgungszentrum östliche Moerser Straße“ gebilligt und beschlossen, den Planentwurf gemäß § 3 Abs. 2 Baugesetzbuch (BauGB) öffentlich auszulegen.

Der Bebauungsplan wird im vereinfachten Verfahren gemäß § 13 BauGB aufgestellt. Im vereinfachten Verfahren wird von der Umweltprüfung gemäß § 2 Abs. 4 BauGB, von dem Umweltbericht nach § 2 a BauGB, von der Angabe nach § 3 Abs. 2 Satz 2 BauGB, welche Arten umweltbezogener Informationen verfügbar sind sowie von der zusammenfassenden Erklärung nach § 10 Abs. 4 BauGB abgesehen. Auch ist das Monitoring nach § 4 c BauGB nicht anzuwenden.

In den vergangenen Jahren ist ein erhöhter Ansiedlungsdruck von Vergnügungsstätten, insbesondere Wettbüros, im zentralen Versorgungsbereich an der östlichen Moerser Straße, zu verzeichnen. Vergnügungsstätten können insbesondere bei größerer Anzahl zu einer Beeinträchtigung des Stadt- und Straßenbildes und somit zu einem Qualitätsverlust des Geschäftsbereiches beitragen. Um die vorhandene Einzelhandels- und Dienstleistungsstruktur und die Nahversorgungsfunktion der östlichen Moerser Straße aufrechtzuerhalten und weiter zu stärken, soll die Ansiedlung weiterer Vergnügungsstätten weitgehend ausgeschlossen werden. Bereits bestehende Vergnügungsstätten genießen Bestandsschutz, werden durch die geplante Ausschlussregelung jedoch zugleich auf den baurechtlich genehmigten Zustand beschränkt.

Die genauen Planbereichsgrenzen sind in dem beigefügten Übersichtsplan dargestellt.

Die Planunterlagen können in der Zeit

**vom 11. Januar 2021 bis zum 12. Februar 2021**

im Rathaus der Stadt Kamp-Lintfort, Am Rathaus 2, 47475 Kamp-Lintfort im Planungsamt, Zimmer 437, während der Öffnungszeiten (montags bis mittwochs von 8.00 Uhr bis 12.30 Uhr und von 14.00 Uhr bis 16.00 Uhr, donnerstags von 8.00 Uhr bis 12.30 Uhr und 14.00 Uhr bis 18.00 Uhr, freitags von 8.00 Uhr bis 12.00 Uhr) eingesehen werden.

Während dieser Zeit besteht für alle Interessierten die Gelegenheit, sich über die Planungen zu informieren. Äußerungen und Anregungen können schriftlich oder zu Protokoll gegeben werden. Zudem besteht die Möglichkeit, Mitteilungen per E-Mail an die Adresse: [planungsamt@kamp-lintfort.de](mailto:planungsamt@kamp-lintfort.de) zu geben.

Die vollständigen Unterlagen können auch auf der Homepage der Stadt Kamp-Lintfort unter der Adresse „[www.kamp-lintfort.de/de/planung/aktuelle-planverfahren](http://www.kamp-lintfort.de/de/planung/aktuelle-planverfahren)“ eingesehen werden.

Es wird darauf hingewiesen, dass nicht fristgerecht abgegebene Stellungnahmen bei der Beschlussfassung über die Bauleitpläne unberücksichtigt bleiben können.

Kamp-Lintfort, den 16. Dezember 2020

Prof. Dr. Landscheidt  
Bürgermeister



Gemäß Datenschutzgrundverordnung wird darauf hingewiesen, dass personenbezogene Daten in den abgegebenen Stellungnahmen zum Zweck der Abwägung nach dem Baugesetzbuch erhoben und gespeichert werden. Weitere Einzelheiten entnehmen Sie bitte dem Informationsblatt nach Artikel 13 EU-Datenschutzgrundverordnung zum Thema „Vorbereitende und verbindliche Bauleitplanung“, welches mit ausliegt.



## **Bekanntmachung**

### **Satzung der Stadt Kamp-Lintfort über die Veränderungssperre für den Geltungsbereich des Bebauungsplanes ROS 166 „Nahversorgungszentrum östliche Moerser Straße“**

**vom 8. Oktober 2019**

Aufgrund der §§ 14, 16 und 17 des Baugesetzbuches in der Fassung der Bekanntmachung vom 3. November 2017 (BGBl. I S.3634), und in Verbindung mit den §§ 7 Abs.1 und 41 Abs.1g der Gemeindeordnung für das Land Nordrhein-Westfalen (GO NW) in der Fassung der Bekanntmachung vom 14. Juli 1994 (GV.NW S.666), zuletzt geändert durch Gesetz vom 14. April 2020 (GV NRW Seite 218 b), hat der Rat der Stadt Kamp-Lintfort in seiner Sitzung am 8. Oktober 2019 folgende Satzung beschlossen. Eingearbeitet ist die Änderung des Geltungsbereichs auf Grundlage des Beschlusses des Haupt- und Finanzausschusses vom 15. Dezember 2020 gemäß § 60 Abs. 2 GO NW.

#### **§ 1**

##### **Allgemeines**

- (1) Diese Satzung hat zum Ziel, im Geltungsbereich des Bebauungsplanes ROS 166 „Nahversorgungszentrum östliche Moerser Straße“ die mit dem Bebauungsplan verfolgte städtebauliche Zielsetzung zu sichern und damit unvereinbare bzw. sich auf die spätere Umsetzung negativ auswirkende Maßnahmen während der Planaufstellung durch Erlass einer Veränderungssperre gem. § 14 BauGB zu verhindern. Da sich der Geltungsbereich des Bebauungsplanes während der Planaufstellung geändert hat, wird der Geltungsbereich der Veränderungssperre an den Bebauungsplan angepasst.
- (2) Bestandteile dieser Satzung sind der vorliegende Satzungstext und der als Anlage beigefügte Lageplan mit der Abgrenzung des Geltungsbereiches dieser Satzung.

#### **§ 2**

##### **Räumlicher Geltungsbereich**

- (1) Der räumliche Geltungsbereich der Veränderungssperre ist aus dem zugehörigen Lageplan (Anlage zum Satzungstext) ersichtlich und im Übrigen mit dem Geltungsbereich des Bebauungsplanes ROS 166 „Nahversorgungszentrum östliche Moerser Straße“ identisch.
- (2) Er umfasst die Flurstücke Gemarkung Kamperbruch, Flur 2, Flurstücke 296, 328, 329, 330, 348, 349, 350, 351, 353, 361, 362, 370, 371, 372, 373, 374, 384, 385, 386, 387, 390, 391, 392, 393, 455, 456, 457, 458, 459, 460, 461, 468, 470, 471, 472, 473, 474, 475, 476, 1200, 1408, 1409, 1701, 1902, 2059, 2164, 2174, 2175, 2308, 2309, 2734, 2737, 2743, 2810, 3057, 3059 sowie anteilig die Flurstücke 326, 2652, 2654, 2655, 3717, Gemarkung Rossenray, Flur 4, Flurstücke 191, 280, 281, 282, 283, 286, 287, 288, 289, 359 sowie anteilig das Flurstück 273.

#### **§ 3**

##### **Sachlicher Geltungsbereich**

- (1) Im räumlichen Geltungsbereich der Veränderungssperre (§ 2) dürfen:

- a) Vorhaben, die die Errichtung, Änderung oder Nutzungsänderung von baulichen Anlagen zum Inhalt haben, Aufschüttungen und Abgrabungen größeren Umfangs sowie Ausschachtungen, Ablagerungen einschließlich Lagerstätten (Vorhaben nach § 29 BauGB) nicht durchgeführt oder bauliche Anlagen nicht beseitigt werden;
- b) erhebliche oder wesentlich wertsteigernde Veränderungen von Grundstücken und baulichen Anlagen, deren Veränderungen nicht genehmigungs-, zustimmungs- oder anzeigepflichtig sind, nicht vorgenommen werden.

#### **§ 4 Ausnahmen**

- (1) Wenn überwiegende öffentliche Belange nicht entgegenstehen, kann von der Veränderungssperre eine Ausnahme zugelassen werden. Die Entscheidung über die Ausnahme trifft die Stadt Kamp-Lintfort als Baugenehmigungsbehörde

#### **§ 5 Zulässige Maßnahmen**

- (1) Vorhaben, die vor dem Inkrafttreten der Veränderungssperre baurechtlich genehmigt worden sind, Vorhaben, von denen die Gemeinde nach Maßgabe des Bauordnungsrechts Kenntnis erlangt hat und mit deren Ausführung vor dem Inkrafttreten der Veränderungssperre hätte begonnen werden dürfen, sowie Unterhaltungsarbeiten und die Fortführung einer bisher ausgeübten Nutzung werden von der Veränderungssperre nicht berührt.

#### **§ 6 Inkrafttreten**

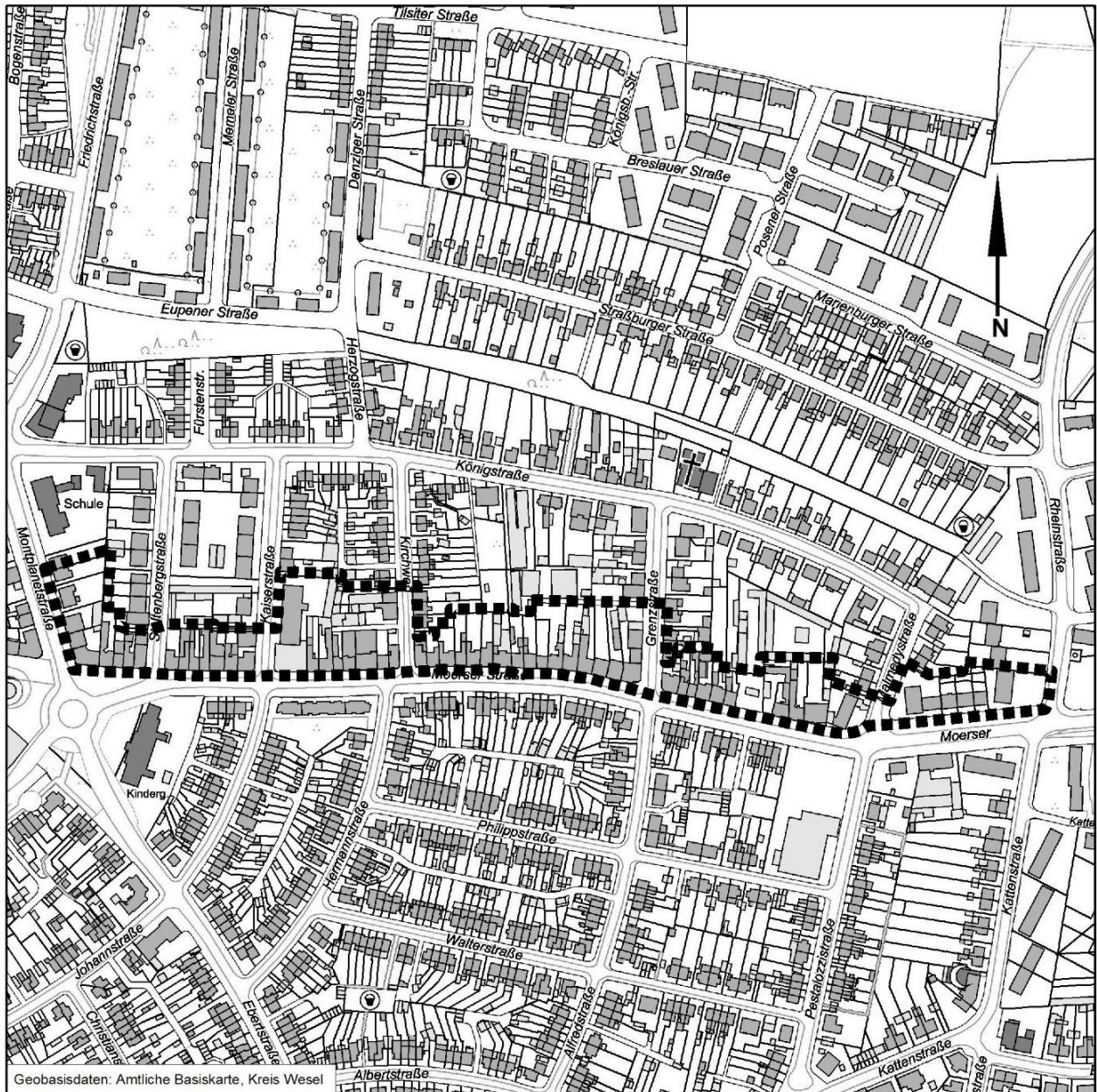
- (1) Diese Satzung tritt am Tage nach ihrer Bekanntmachung in Kraft. Sie tritt außer Kraft, sobald und soweit für ihren Geltungsbereich (§ 2) der Bebauungsplan ROS 166 „Nahversorgungszentrum östliche Moerser Straße“ in Kraft tritt, spätestens jedoch nach Ablauf von 2 Jahren seit dem Inkrafttreten dieser Satzung.

Kamp-Lintfort, den 16. Dezember 2020

Prof. Dr. Landscheidt  
Bürgermeister



Lageplan der Satzung der Stadt Kamp-Lintfort über die Veränderungssperre für den Geltungsbereich des Bebauungsplanes ROS 166 „Nahversorgungszentrum östliche Moerser Straße“



## Bekanntmachungsanordnung

Die vorstehende Satzung der Stadt Kamp-Lintfort vom 8. Oktober 2019 über die Veränderungssperre für den Geltungsbereich des Bebauungsplanes ROS 166 „Nahversorgungszentrum östliche Moerser Straße“ wird hiermit bekannt gemacht. Eingearbeitet ist die Änderung des Geltungsbereichs auf Grundlage des Beschlusses des Haupt- und Finanzausschusses vom 15. Dezember 2020 gemäß § 60 Abs. 2 GO NW. Es wird hiermit bestätigt, dass der Wortlaut der Satzung mit den Beschlüssen des Rates sowie des Haupt- und Finanzausschusses übereinstimmt und nach § 2 der Bekanntmachungsverordnung vom 26. August 1999 in der derzeit gültigen Fassung verfahren worden ist.

### Hinweise:

1. Eine nach § 214 Abs. 1 S. 1 Nr. 1 bis 3 BauGB beachtliche Verletzung der dort bezeichneten Verfahrens- und Formvorschriften, eine unter Berücksichtigung des § 214 Abs. 2 BauGB beachtliche Verletzung der Vorschriften über das Verhältnis des Bebauungsplans und des Flächennutzungsplans und nach § 214 Abs. 3 S. 2 BauGB beachtliche Mängel des Abwägungsvorgangs werden gem. § 215 BauGB unbeachtlich, wenn sie nicht innerhalb eines Jahres seit dieser Bekanntmachung schriftlich gegenüber der Stadt Kamp-Lintfort unter Darlegung des die Verletzung begründenden Sachverhalts geltend gemacht worden sind.  
Eine Verletzung von Verfahrens- und Formvorschriften der Gemeindeordnung für das Land Nordrhein-Westfalen (GO NW) beim Zustandekommen dieser Satzung kann nach Ablauf eines Jahres seit Bekanntmachung nicht mehr geltend gemacht werden, es sei denn,
  - a) eine vorgeschriebene Genehmigung fehlt oder ein vorgeschriebenes Anzeigeverfahren wurde nicht durchgeführt,
  - b) die Satzung ist nicht ordnungsgemäß öffentlich bekanntgemacht worden,
  - c) der Bürgermeister hat den Ratsbeschluss vorher beanstandet  
oder
  - d) der Form- oder Verfahrensmangel ist gegenüber der Stadt Kamp-Lintfort vorher gerügt und dabei die verletzte Rechtsvorschrift und die Tatsache bezeichnet worden, die den Mangel ergibt.
  
2. Zur Geltendmachung etwaiger Entschädigungsansprüche wegen Planungsschäden infolge dieser Satzung wird gem. § 18 Abs. 3 BauGB auf die Vorschriften des § 18 Abs. 2 Satz 2 und 3 BauGB und gem. § 44 Abs. 5 BauGB auf die Vorschriften des § 44 Abs. 3 Satz 1 und 2 BauGB hingewiesen; weiterhin gem. § 18 Abs. 3 Satz 1 BauGB i.V.m. § 44 Abs. 4 BauGB auf das Erlöschen der Entschädigungsansprüche bei nicht fristgemäßer Geltendmachung.

Kamp-Lintfort, den 16. Dezember 2020

Prof. Dr. Landscheidt  
Bürgermeister

## **Bekanntmachung**

### **der 3. Änderung der Satzung der Stadt Kamp-Lintfort vom 15. Dezember 2020 über die Art und Gestaltung von baulichen Anlagen im Bereich der Altsiedlung vom 19. Dezember 2002**

Aufgrund der §§ 7 Abs.1 und 41 Abs.1g der Gemeindeordnung für das Land Nordrhein-Westfalen (GO NW) in der Fassung der Bekanntmachung vom 14.Juli 1994 (GV.NW S.666), zuletzt geändert durch Gesetz vom 14. April 2020 (GV NRW Seite 218 b), hat der Haupt- und Finanzausschuss der Stadt Kamp-Lintfort - nach Delegation der Entscheidungskompetenz durch den Rat gemäß § 60 Abs. 2 GO NW - in seiner Sitzung am 15. Dezember 2020 folgende 3. Änderung der Satzung beschlossen:

#### **§ 17**

##### **Anlagen zur Solarenergiegewinnung**

(1) Solaranlagen (Solarthermie- und Photovoltaikanlagen) müssen zu Grundstücksgrenzen einen Abstand von mindestens 1,25 m zwingend einhalten. Sie sind in gleicher Neigung zu errichten wie die Dachfläche, auf der sie installiert werden. Notwendige Leitungen sind im Gebäude und nicht über die Fassaden und Dächer zu führen.

(2) Auf den von der öffentlichen Verkehrsfläche aus sichtbaren Dachflächen sind Solaranlagen nur zulässig, wenn sie neben den unter (1) genannten Vorgaben auch die nachfolgenden Regelungen einhalten:

Solaranlagen müssen zu Dachrändern, Dachfenstern, Dachaufbauten und Dachflächen anderer Dachneigung einen Abstand von mindestens 30 cm einhalten.

Solarthermie- und Photovoltaikanlagen sind jeweils als zusammenhängende Fläche in gleicher Flucht sowie parallel zur Traufe zu errichten.

#### **Inkrafttreten**

Die Änderung der Satzung tritt am Tage nach ihrer Bekanntmachung in Kraft.

Kamp-Lintfort, den 16. Dezember 2020

Prof. Dr. Landscheidt  
Bürgermeister

### **Bekanntmachungsanordnung**

Die vorstehende Satzung der Stadt Kamp-Lintfort vom 15. Dezember 2020 über die 3. Änderung der Satzung über die Art und Gestaltung von baulichen Anlagen im Bereich der Altsiedlung vom 19. Dezember 2002 wird hiermit bekannt gemacht.

Es wird darauf hingewiesen, dass eine Verletzung von Verfahrens- und Formvorschriften der Gemeindeordnung für das Land Nordrhein-Westfalen (GO NRW) beim Zustandekommen dieser Verordnung nach Ablauf eines Jahres seit Bekanntmachung nicht mehr geltend gemacht werden kann, es sei denn

- eine vorgeschriebene Genehmigung fehlt oder ein vorgeschriebenes Anzeigeverfahren wurde nicht durchgeführt,
- diese Satzung ist nicht ordnungsgemäß öffentlich bekannt gemacht worden,
- der Bürgermeister hat den Beschluss vorher beanstandet

oder

- der Form- oder Verfahrensmangel ist gegenüber der Stadt vorher gerügt und dabei die verletzte Rechtsvorschrift und die Tatsache bezeichnet worden, die den Mangel ergibt.

Kamp-Lintfort, den 16. Dezember 2020

Prof. Dr. Landscheidt  
Bürgermeister

## Widmung von Straßen

Gemäß § 6 Abs. 2 des Straßen- und Wegegesetzes des Landes Nordrhein-Westfalen (StrWG NRW) in der derzeit gültigen Fassung sowie des Beschlusses des Rates der Stadt vom 15. Dezember 2020 wird die nachstehend aufgeführte Straße als Gemeindestraße mit der Nennung der Funktion im Sinne des § 3 Abs. 4 StrWG dem öffentlichen Verkehr gewidmet.

**Norddeutschlandstraße** mit der Funktion

**Anliegerstraße**

Gemarkung Lintfort

Flur 8 Flurstücke 35, 249 tlw.,

Flur 12 Flurstücke 51, 96, 845 tlw., 848 tlw., 421, 418, 420, 417, 755, 416, 790, 839

### **Anlage 1**

**Am Terhardshof –mit der Funktion**

**Anliegerstraße**

Gemarkung Lintfort

Flur 12 Flurstück 931 tlw.

### **Anlage 2**

#### **Hinweise:**

1. Diese Widmungsverfügung, durch die die Öffentlichkeit der zuvor bezeichneten Verkehrsfläche gegründet wird, tritt mit dem Tage der Bekanntmachung in Kraft.
2. Der anliegende Plan, aus dem die genaue Lage und die Ausdehnung der Verkehrsfläche durch Markierung hervorgehen, sind Bestandteil dieser Widmungsverfügung.

#### **Rechtsbehelfsbelehrung:**

Gegen diese Widmungsverfügung kann innerhalb eines Monats nach Bekanntgabe Klage beim Verwaltungsgericht Düsseldorf erhoben werden. Die Klage ist schriftlich oder zur Niederschrift beim Urkundsbeamten des Verwaltungsgerichtes, Bastionstraße 39, 40213 Düsseldorf, zu erheben. Die Klage muss den Kläger, den Beklagten und den Gegenstand des Klagebegehrens bezeichnen. Sie soll einen bestimmten Antrag enthalten.

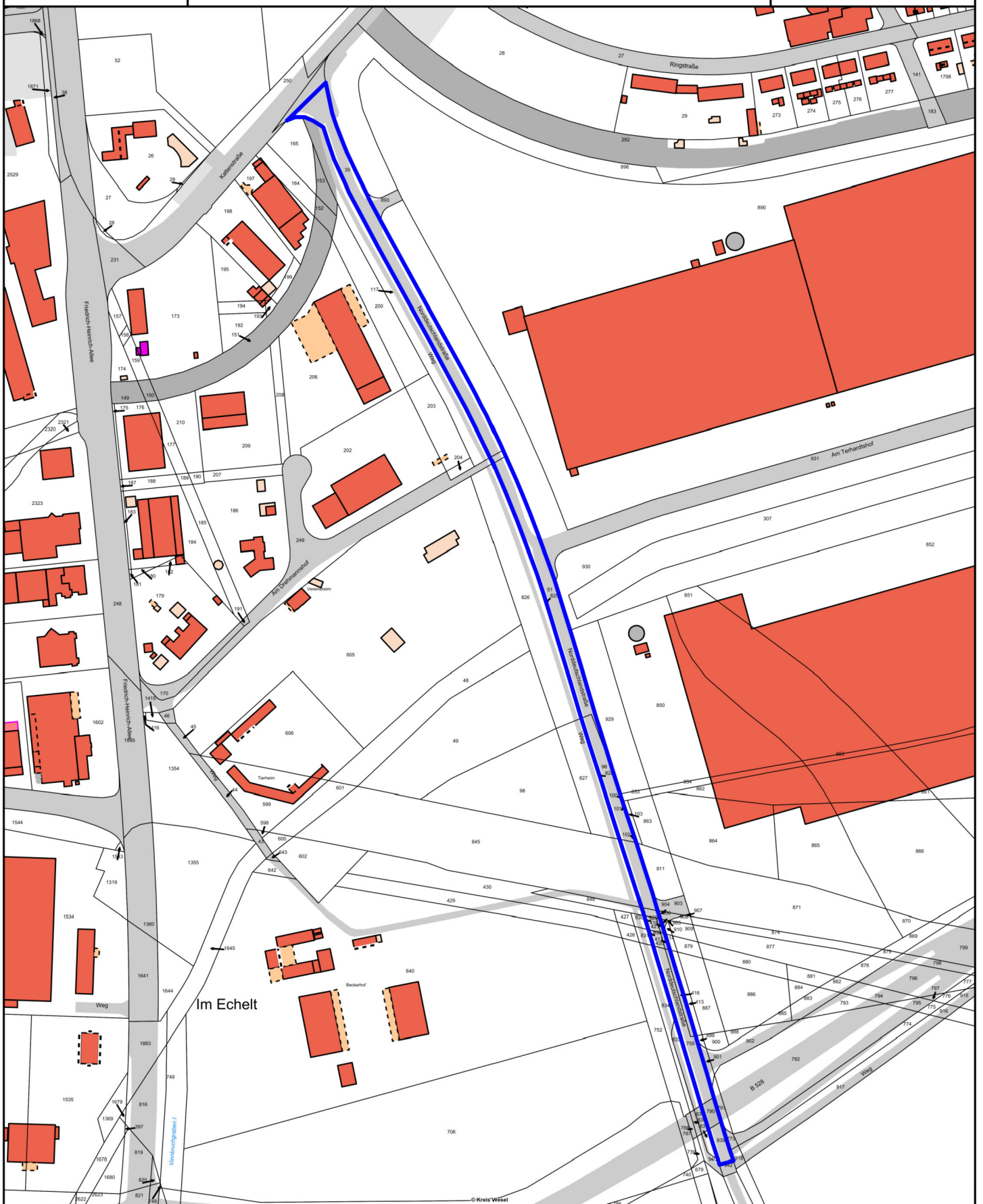
Die zur Begründung dienenden Tatsachen und Beweismittel sollen angegeben, die angefochtene Verfügung soll in Urschrift oder in Abschrift beigelegt werden. Die Klage kann auch in elektronischer Form nach Maßgabe der Verordnung über den elektronischen Rechtsverkehr bei den Verwaltungsgerichten und den Finanzgerichten im Lande Nordrhein-Westfalen - ERVVO VG/FG - vom 07.11.2012 (GV.NRW Seite 548) eingereicht werden. Falls die Frist durch das Verschulden eines Bevollmächtigten versäumt werden sollte, so würde dessen Verschulden dem Klageführenden zugerechnet werden.

Kamp-Lintfort, den 16.12.2020

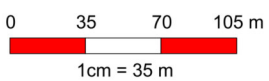
Der Bürgermeister

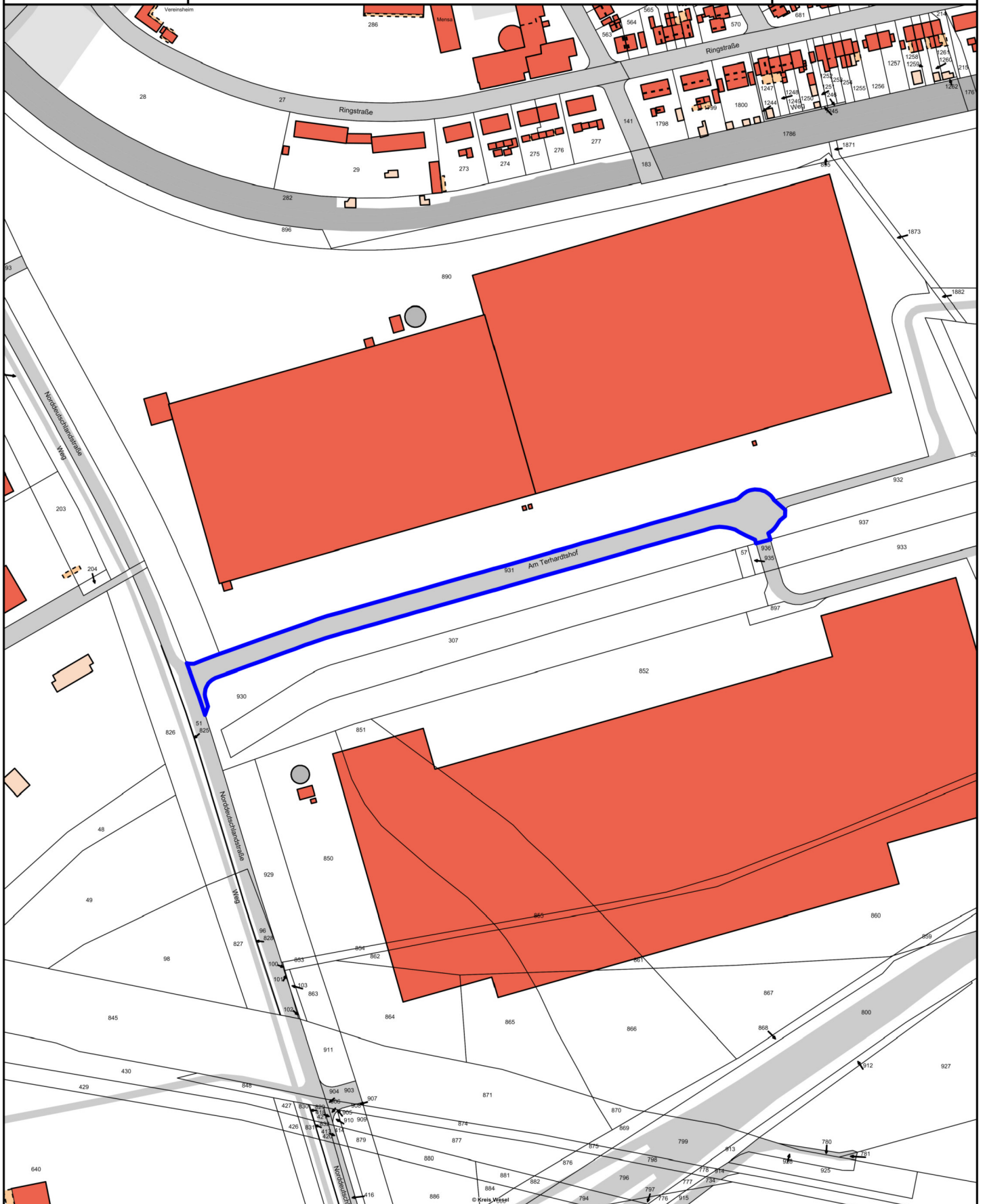
In Vertretung





Maßstab 1 : 3.500





Maßstab 1 : 3.000

0 30 60 90 m



1cm = 30 m



**Veröffentlichung  
der Gremientätigkeiten des Bürgermeisters  
gemäß § 16 des Gesetzes zur Verbesserung der Korruptionsbekämpfung  
und zur Errichtung und Führung eines Vergaberegisters in NRW  
(Korruptionsbekämpfungsgesetz – KorruptionsbG) für das Jahr 2019**

Gemäß der vorstehenden Vorschrift gibt der Bürgermeister seine Tätigkeiten in den nachfolgenden Gremien für das Jahr 2019 bekannt:

- Mitglied der Gesellschafterversammlung der Kreis Weseler Abfallgesellschaft mbH & Co. KG (KWA)
- Mitglied der Gesellschafterversammlung der Kreis Weseler Abfallgesellschaft Beteiligung GmbH
- Vorsitzender des Aufsichtsrates der Stadtwerke Kamp-Lintfort GmbH
- Mitglied des Aufsichtsrates der Grafschafter Gewerbepark Genend GmbH
- Mitglied des Verwaltungsrates der wir 4 – Wirtschaftsförderung für Moers, Kamp-Lintfort, Neukirchen-Vluyn und Rheinberg
- Mitglied des Regionalbeirates der Ruhrkohle AG (RAG)
- Mitglied des Präsidiums und des Hauptausschusses und stellv. Vorsitzender der AG Düsseldorf des Städte- und Gemeindebundes NRW
- Vizepräsident des Präsidiums des Städte- und Gemeindebundes NRW
- Stellvertretendes Präsidiumsmitglied und Mitglied des Hauptausschusses des Deutschen Städte- und Gemeindebundes
- Stellvertretendes Mitglied des Verwaltungsrates des KRZN
- Vorsitzender der Gesellschafterversammlung des Starterzentrums Dieprahm GmbH
- Mitglied des Verwaltungsrates der Rheinischen Versorgungskasse
- Beratendes Mitglied des Verwaltungsrates, des Hauptausschusses und des Risikoausschusses der Sparkasse Duisburg und der Verbandsversammlung des Sparkassenzweckverbandes der Städte Duisburg und Kamp-Lintfort
- Mitglied des Kuratoriums der Sparkasse Duisburg Stiftung
- Mitglied der Gewährträgerversammlung und des Aufsichtsrates der Provinzial-Versicherung im Sparkassenverbund, Leben, Holding
- Stellvertretender Vorsitzender des Vorstandes, des Hauptausschusses und des Trägersausschusses des Rheinischen Sparkassen- und Giroverbandes
- Mitglied der Trägerversammlung der Landesbausparkasse LBS
- Mitglied des Präsidiums und des Verwaltungsrates des Wasserverbundes Niederrhein
- Ersatzmitglied des Gruppenausschusses Verwaltung des Kommunalen Arbeitgeberverbandes NW
- Vorsitzender des Aufsichtsrates der Landesgartenschau Kamp-Lintfort 2020 GmbH

- Mitglied der Gesellschafterversammlung der Partnerschaft Deutschland – Berater der öffentlichen Hand GmbH (bis 07.05.2019)
- Mitglied des Aufsichtsrates des GVV kommunal
- Mitglied des Verwaltungsrates der LINEG
- Mitglied der Gesellschafterversammlung der Kreis Weseler Abfallgesellschaft Regio mbH (seit 08.10.2019)

Kamp-Lintfort, den 14. Dezember 2020

Prof. Dr. Landscheidt  
Bürgermeister

## **Sparkasse Duisburg, Regionaldirektion Kamp-Lintfort**

Aufgebote von Sparkassenbüchern

„Auf Veranlassung des Gläubigers soll das Sparkassenbuch Nr. 3200137788 (alt: 100137785) der Sparkasse Duisburg, Rechtsnachfolgerin der Stadtparkasse Kamp-Lintfort, für kraftlos erklärt werden.

Der Inhaber des Sparkassenbuches wird hiermit aufgefordert, binnen drei Monaten seine Rechte unter Vorlegung des Sparkassenbuches anzumelden, da andernfalls das Sparkassenbuch für kraftlos erklärt wird.

Duisburg, den 14. Dezember 2020

## **Sparkasse Duisburg, Regionaldirektion Kamp-Lintfort**

Kraftloserklärungen von Sparkassenbüchern

Das Sparkassenbuch Nr. 3202685008 der Sparkasse Duisburg, Rechtsnachfolgerin der Stadtparkasse Kamp-Lintfort, wurde heute für kraftlos erklärt.

Duisburg, den 11. Dezember 2020

Die Sparkassenbücher Nrn. 3222107801 (alt: 122107808), 4261091401 (alt: 161091400), 3230049797 (alt: 130049794), 4798636553 (alt: 28636553), 3202451203 und 3221064573 (alt: 121064570) der Sparkasse Duisburg, Rechtsnachfolgerin der Stadtparkasse Kamp-Lintfort, wurden heute für kraftlos erklärt.

Duisburg, den 14. Dezember 2020

Sparkasse Duisburg  
Der Vorstand“

