



und Erden . . .	2	x			1290	Tabakerzeugnisse (ohne Abfälle) . . . . .			
Erdgas . . . . .	-	-			1299	Veredlung von Erzeugnissen dieser Güter-			
bergbau						abteilung . . . . .	13	237	x
und Erden . . . . .	2	x				Textilien . . . . .			
	962	x	24 479 717	22		Textile Spinnstoffe und Garne . . . . .	kg	10	17 099 206
	92	x	4 232 700	32		Gewebe . . . . .	kg	43	69 407 753
	22	x	196 962	7		Textilveredlung . . . . .		48	x
	157	x	4 410 627	31		Gewirke und Gestricke . . . . .		12	x
	10		79 693	3		Konfektionierte Textilwaren (ohne Bekleidung)		70	x
kg	6	x	148 319	14		Teppiche und textile Fußbodenbeläge,			
Erzeugnisse . . . . .						auch konfektionierte . . . . .	kg	14	36 845 082
oren,						Seilerwaren . . . . .	kg	4	3 029 310
oren,	12	x	495 480	26		Wiesstoffe (auch getränkt, bestrichen, überzogen			
n. g. . . . .	42	x	1 211 722	35		oder mit Lagen versehen) und Erzeugnisse			
						oder aus (ohne Bekleidung) . . . . .	kg	12	49 308 780
	11		2 885 581	1053 160	30	Technische Textilien . . . . .		65	x
t	4		97 467	125 671	16	Sonstige Textilwaren, a. n. g. . . . .		5	x
t	27			1 342 737	6			49	x
Speiseeis) . . . . .	4		85 542 600	116 086	10	Bekleidung . . . . .			
	26	x		577 201	18	Bekleidung aus Leder oder rekonstituiertem			
	13	x		460 971	42	Leder (einschl. Mänteln) (ohne Bekleidungs-			
	508	x		3 186 592	26	zubehör, Schuhe und Kopfbedeckungen) . . . . .			
	55					Arbeits- und Berufsbekleidung . . . . .	St	11	1 075 085
kg	2					Sonstige Oberbekleidung (ohne Arbeits-			
t	7					und Berufsbekleidung) . . . . .	St	19	5 795 500
t	41		605 557 331	2 454 056	30	Wäsche . . . . .		11	x
kg	11		124 048 886	727 820	26	Bekleidung und Bekleidungszubehör, a. n. g. . . . .		12	x
kg	24	x		474 688	17	Platzwaren . . . . .		-	-
	24	x		465 843	18	Strumpfwaren . . . . .		4	x
						Bekleidung a. n. g., aus Gewirken oder Gestricken	St	4	-
erzeugnissen,						Veredlung von Erzeugnissen dieser Güterab-			
n oder zum						teilung (ohne Bekleidung aus textilen Stoffen) . . . . .		2	x
einem Inhalt	kg					Leder und Lederwaren . . . . .		33	x
	2			786 590	11	Leder und Lederfaserstoff; zugerichtete			
	61	x		453 031	12	und gefärbte Felle . . . . .			
erzeugnisse	29	x				Lederwaren (ohne Lederbekleidung und Schuhe) . . . . .		4	x
erzeugnisse						Schuhe . . . . .		16	x
erzeugnisse	t					Veredlung von Erzeugnissen dieser Güter-		13	x
Güter-						abteilung . . . . .		1	x

## Die Gemeinden Nordrhein-Westfalens 2010

Informationen aus der amtlichen Statistik

Information und Technik  
Nordrhein-Westfalen  
Geschäftsbereich Statistik



# Die Gemeinden Nordrhein- Westfalen

Ausgabe 2010

Informationen  
aus der amtlichen  
Statistik

**Bestell-Nr. Z041 2010 00**

**ISBN: 978-3-939943-23-5**

**Herausgeber**

**Information und Technik Nordrhein-Westfalen, Geschäftsbereich Statistik**

**Mauerstraße 51, 40476 Düsseldorf • Postfach 10 11 05, 40002 Düsseldorf**

**Telefon 0211 9449-01 • Telefax 0211 442006**

**Internet: <http://www.it.nrw.de>**

**E-Mail: [poststelle@it.nrw.de](mailto:poststelle@it.nrw.de)**

Erschienen im Februar 2011

Preis der gedruckten Ausgabe:  
20,- EUR

Alle Statistischen Berichte finden Sie als PDF-Datei zum kostenlosen  
Download in unserer Internet-Rubrik „Publikationen“.

© Information und Technik NRW, Düsseldorf, 2011

Auszugsweise Vervielfältigung und Verbreitung mit Quellenangabe gestattet.

## **Tabellarische Inhaltsübersicht**

## Inhalt

### Katasterfläche 2010 nach Nutzungsarten der Vermessungsverwaltung (Ergebnisse der Flächenerhebung)

insgesamt	davon							
	Gebäude- und Freifläche <sup>1)</sup>	Betriebsfläche <sup>2)</sup>	Erholungsfläche <sup>3)</sup>	Verkehrsfläche	Landwirtschaftsfläche	Waldfläche	Wasserfläche	Flächen anderer Nutzung
km <sup>2</sup>	Anteil an der Katasterfläche insgesamt in %							
1	2	3	4	5	6	7	8	9

### Bevölkerungs

Lebendgeborene			Gestorbene			Zugezogene		
insgesamt	darunter Ausländer/-innen <sup>4)</sup>	je 1 000 Einwohner	insgesamt	darunter Ausländer/-innen	je 1 000 Einwohner	insgesamt	darunter Ausländer/-innen	je 1 000 Einwohner
21	22	23	24	25	26	27	28	29

### Wahlen

Kommunalwahlen <sup>5)</sup> am 30.08.2009						Landtagswahl <sup>6)</sup> am 09.05.2010					
Wahlbeteiligung	CDU	SPD	GRÜNE	FDP	DIE LINKE <sup>7)</sup>	Wahlbeteiligung	CDU	SPD	GRÜNE	FDP	DIE LINKE <sup>7)</sup>
%	Stimmenanteile in %					%	Stimmenanteile in %				
39	40	41	42	43	44	45	46	47	48	49	50

## Inhalt

Bevölkerung am 31.12.2009				Altersstruktur am 31.12.2009								Lfd. Nr.
insgesamt	weiblich	je km <sup>2</sup>	Ver- ände- rung gegen- über dem 31.12. 1999 in %	Bevölkerung im Alter von ... bis unter ... Jahren								
				unter 6	6 – 18	18 – 25	25 – 30	30 – 50	50 – 65	65 und mehr		
				Anteil an der Gesamtbevölkerung in %								
10	11	12	13	14	15	16	17	18	19	20		

bewegung 2009										Lfd. Nr.
Fortgezogene			Überschuss der Geborenen (+) bzw. Gestorbenen (-)		Überschuss der Zugezogenen (+) bzw. Fortgezogenen (-)		Gesamt- veränderung			
ins- gesamt	darunter Ausländer/ -innen	je 1 000 Einwohner	ins- gesamt	je 1 000 Einwohner	ins- gesamt	je 1 000 Einwohner	ins- gesamt	je 1 000 Einwohner		
30	31	32	33	34	35	36	37	38		

Wahlen												Lfd. Nr.
Bundestagswahl <sup>(6)</sup> am 27.09.2009						Europawahl am 07.06.2009						
Wahl- beteili- gung	CDU	SPD	FDP	GRÜNE	DIE LINKE <sup>(7)</sup>	Wahl- beteili- gung	CDU	SPD	GRÜNE	FDP	DIE LINKE <sup>(7)</sup>	
%	Stimmenanteile in %					%	Stimmenanteile in %					
51	52	53	54	55	56	57	58	59	60	61	62	

## Noch: Inhalt

### Allgemeinbildende

Grundschulen <sup>10)</sup>				Hauptschulen				
Anzahl	Schülerbestand		Lehrkräfte	Anzahl	Schülerbestand			Lehrkräfte
	insgesamt	ausländisch %			und zwar			
					ausländisch %	7. Schuljahrgang		
63	64	65	66	67	68	69	70	71

### Arbeitslose am 30.06.2010<sup>12)</sup>

insgesamt	weiblich	Ausländer/-innen	im Alter von ... Jahren		
			unter 20	unter 25	55 und mehr
84	85	86	87	88	89

### Sozialversicherungspflichtig Beschäftigte<sup>15)</sup> am 30.06.2009

insgesamt	weiblich	Ausländer/-innen	und zwar in %						
			in den Wirtschaftszweigen				im Alter von ... bis unter ... Jahren		
			Land- und Forstwirtschaft <sup>16)</sup>	Produzierendes Gewerbe	Handel, Gastgewerbe und Verkehr	sonstige Dienstleistungen	unter 25	25 – 45	45 und mehr
96	97	98	99	100	101	102	103	104	105

## Noch: Inhalt

<b>Schulen am 15.10.2009</b>												Lfd. Nr.
Realschulen				Gymnasien				Gesamtschulen <sup>11)</sup>				
Anzahl	Schülerbestand		Lehrkräfte	Anzahl	Schülerbestand		Lehrkräfte	Anzahl	Schülerbestand		Lehrkräfte	
	insgesamt	darunter 7. Schuljahrgang			insgesamt	darunter 7. Schuljahrgang			insgesamt	darunter 7. Schuljahrgang		
72	73	74	75	76	77	78	79	80	81	82	83	

<b>Pendler am 30.06.2006</b>						Lfd. Nr.
Einpendler <sup>13)</sup>		innergemeindliche Pendler <sup>14)</sup>		Auspender <sup>13)</sup>		
insgesamt	darunter Berufspendler	insgesamt	darunter Berufspendler	insgesamt	darunter Berufspendler	
90	91	92	93	94	95	

<b>Landwirtschaftliche Betriebe<sup>17)</sup> im Mai 2007</b>						<b>Anteil der Neben- erwerbs- betriebe<sup>18)</sup> 2007 in %</b>	Lfd. Nr.
Betriebe	darunter Betriebe mit ... bis unter ... ha landwirtschaftlich genutzter Fläche (LF)				Fläche (LF) ha		
	2 – 10	10 – 30	30 – 50	50 und mehr			
106	107	108	109	110	111	112	



## Noch: Inhalt

### Verarbeitendes Gewerbe sowie Bergbau und

Betriebe	Beschäftigte	darunter im					
		Herstellung von Nahrungs- und Futtermitteln		Herstellung von Papier, Pappe und Waren daraus		Herstellung von chemischen Erzeugnissen	
		Betriebe	Beschäftigte	Betriebe	Beschäftigte	Betriebe	Beschäftigte
113	114	115	116	117	118	119	120

Kraftfahrzeugbestand am 01.01.2010			Straßenverkehrsunfälle (ohne Bagatellunfälle <sup>21</sup> ) 2009					
insgesamt <sup>22)</sup>	darunter Personenkraftwagen <sup>23)</sup>		insgesamt	nur mit Sachschaden	mit Personenschaden			
	zusammen	je 1 000 Einwohner <sup>24)</sup>			zusammen	darunter innerorts	dabei Personen	
							getötet	verletzt
129	130	131	132	133	134	135	136	137

Wohngebäude- und Wohnungsbestand am 31.12.2009					Baufertig		
Wohngebäude <sup>27)</sup>					2009		
insgesamt	Ein- und Zweifamilienhäuser	Wohnfläche je Wohnung in m <sup>2</sup>		Wohnfläche je Person m <sup>2</sup>	Wohn		
		Ein- und Zweifamilienhäuser	Häuser mit drei und mehr Wohnungen		insgesamt	Wohnfläche <sup>29)</sup> 1 000 m <sup>2</sup>	Wohnungen <sup>29)</sup>
146	147	148	149	150	151	152	153

## Noch: Inhalt

Gewinnung von Steinen und Erden <sup>19)</sup> am 30.09.2009						Bauhauptgewerbe am 30.06.2010 <sup>20)</sup>		Lfd. Nr.
Wirtschaftszweig								
Herstellung von Metallerzeugnissen		Herstellung von elektrischen Ausrüstungen		Maschinenbau				
Betriebe	Beschäftigte	Betriebe	Beschäftigte	Betriebe	Beschäftigte	Betriebe	Beschäftigte	
121	122	123	124	125	126	127	128	

Wohnungsbestand am 31.12.2009								Lfd. Nr.
Wohnungen <sup>25)</sup> in Wohn- und Nichtwohngebäuden							Räume <sup>26)</sup> in Wohnungen	
insgesamt	davon mit ... Raum/Räumen <sup>26)</sup> in %							
	1	2	3	4	5	6 u. mehr		
138	139	140	141	142	143	144	145	

stellungen								Lfd. Nr.
2009				Jahresdurchschnitt 1999 – 2008				
gebäude <sup>28)</sup>		Nichtwohngebäude		Wohngebäude				
Ein- und Zwei- familienhäuser		insgesamt	Rauminhalt 1 000 m <sup>3</sup>	insgesamt	Wohn- fläche <sup>29)</sup> 1 000 m <sup>2</sup>	Woh- nungen <sup>29)</sup>	Ein- und Zwei- familien- häuser	
Gebäude	Wohnfläche 1 000 m <sup>2</sup>							
154	155	156	157	158	159	160	161	

## Noch: Inhalt

<b>Beherbergungskapazität<sup>30)</sup> im Dezember 2009</b>		<b>Ankünfte und Übernachtungen in Beherbergungsstätten<sup>30)</sup> 2009</b>				Mittlere Aufent- haltungsdauer aller Gäste in Tagen	Mittlere Auslas- tung der ange- botenen Betten in %
geöffnete Betriebe	angebotene Betten <sup>31)</sup>	Ankünfte		Übernachtungen			
		insgesamt	darunter von Aus- ländern/ -innen <sup>32)</sup>	insgesamt	darunter der aus- ländischen Gäste <sup>32)</sup>	2009	
162	163	164	165	166	167	168	169

## Noch: Inhalt

<b>Gemeindefinanzen 2009</b>							<b>Vollzeit- beschäftigtes Personal<sup>37)</sup> am 30.06. 2009 je 10 000 Einwohner</b>	Lfd. Nr.
Steuern und ähnliche Abgaben <sup>33)</sup>				Realsteuervergleich		Schulden- stand <sup>37)</sup> am 31.12. 2009		
insgesamt		darunter		Real- steuer- aufbrin- gungs- kraft <sup>35)</sup>	Steuer- ein- nahme- kraft <sup>36)</sup>			
brutto	netto <sup>34)</sup>	Gewerbe- steuer	Gemeindeanteil an der					
			Einkom- mensteuer	Umsatz- steuer				
EUR je Einwohner <sup>38)</sup>								
170	171	172	173	174	175	176	177	178



## Alphabetisches Fundstellenverzeichnis der Verwaltungsbezirke

Verwaltungsbezirk	Fundstelle		Amtliche Schlüsselnummer
	Block	lfd. Nr.	
Städteregion Aachen	3	78	05 334 000
Aachen, Stadt	3	79	05 334 002
Ahaus, Stadt	5	187	05 554 004
Ahlen, Stadt	7	253	05 570 004
Aldenhoven	3	90	05 358 004
Alfter	5	163	05 382 004
Alpen	2	61	05 170 004
Alsdorf, Stadt	3	80	05 334 004
Altena, Stadt	10	373	05 962 004
Altenbeken	9	333	05 774 004
Altenberge	6	228	05 566 004
Anröchte	11	409	05 974 004
Arnsberg, Regierungsbezirk	9	343	05 900 000
Arnsberg, Stadt	10	360	05 958 004
Ascheberg	6	205	05 558 004
Attendorn, Stadt	10	389	05 966 004
Augustdorf	8	304	05 766 004
Bad Berleburg, Stadt	11	397	05 970 004
Bad Driburg, Stadt	8	293	05 762 004
Bad Honnef, Stadt	5	164	05 382 008
Bad Laasphe, Stadt	11	403	05 970 028
Bad Lippspringe, Stadt	9	334	05 774 008
Bad Münstereifel, Stadt	4	117	05 366 004
Bad Oeynhausen, Stadt	9	321	05 770 004
Bad Salzuflen, Stadt	8	305	05 766 008
Bad Sassendorf	11	410	05 974 008
Bad Wünnenberg, Stadt	9	342	05 774 040
Baesweiler, Stadt	3	81	05 334 008
Balve, Stadt	10	374	05 962 008
Barntrup, Stadt	8	306	05 766 012
Beckum, Stadt	7	254	05 570 008
Bedburg-Hau	1	14	05 154 004
Bedburg, Stadt	3	106	05 362 004
Beelen	7	255	05 570 012
Bergheim, Stadt	3	107	05 362 008
Bergisch Gladbach, Stadt	5	154	05 378 004
Bergkamen, Stadt	11	424	05 978 004
Bergneustadt, Stadt	4	140	05 374 004
Bestwig	10	361	05 958 008
Beverungen, Stadt	8	294	05 762 008
Bielefeld, krfr. Stadt	7	267	05 711 000
Billerbeck, Stadt	6	206	05 558 008
Blankenheim	4	118	05 366 008
Blomberg, Stadt	8	307	05 766 016
Bocholt, Stadt	5	188	05 554 008

### Noch: Alphabetisches Fundstellenverzeichnis der Verwaltungsbezirke

Verwaltungsbezirk	Fundstelle		Amtliche Schlüsselnummer
	Block	lfd. Nr.	
Bochum, krfr. Stadt	9	344	05 911 000
Bönen	11	425	05 978 008
Bonn, krfr. Stadt	2	75	05 314 000
Borchen	9	335	05 774 012
Borgentreich, Stadt	8	295	05 762 012
Borgholzhausen, Stadt	7	269	05 754 004
Borken, Kreis	5	186	05 554 000
Borken, Stadt	5	189	05 554 012
Bornheim, Stadt	5	165	05 382 012
Bottrop, krfr. Stadt	5	183	05 512 000
Brakel, Stadt	8	296	05 762 016
Breckerfeld, Stadt	9	350	05 954 004
Brilon, Stadt	10	362	05 958 012
Brüggen	2	51	05 166 004
Brühl, Stadt	3	108	05 362 012
Bünde, Stadt	8	283	05 758 004
Büren, Stadt	9	336	05 774 016
Burbach	11	398	05 970 008
Burscheid, Stadt	5	155	05 378 008
Castrop-Rauxel, Stadt	6	217	05 562 004
Coesfeld, Kreis	6	204	05 558 000
Coesfeld, Stadt	6	207	05 558 012
Dahlem	4	119	05 366 012
Datteln, Stadt	6	218	05 562 008
Delbrück, Stadt	9	337	05 774 020
Detmold, Regierungsbezirk	7	266	05 700 000
Detmold, Stadt	8	308	05 766 020
Dinslaken, Stadt	2	62	05 170 008
Dörentrup	8	309	05 766 024
Dormagen, Stadt	2	42	05 162 004
Dorsten, Stadt	6	219	05 562 012
Dortmund, krfr. Stadt	9	345	05 913 000
Drensteinfurt, Stadt	7	256	05 570 016
Drolshagen, Stadt	10	390	05 966 008
Dülmen, Stadt	6	208	05 558 016
Düren, Kreis	3	89	05 358 000
Düren, Stadt	3	91	05 358 008
Düsseldorf, krfr. Stadt	1	3	05 111 000
Düsseldorf, Regierungsbezirk	1	2	05 100 000
Duisburg, krfr. Stadt	1	4	05 112 000
Eitorf	5	166	05 382 016
Elsdorf	3	109	05 362 016
Emmerich am Rhein, Stadt	1	15	05 154 008
Emsdetten, Stadt	6	229	05 566 008
Engelskirchen	4	141	05 374 008

### Noch: Alphabetisches Fundstellenverzeichnis der Verwaltungsbezirke

Verwaltungsbezirk	Fundstelle		Amtliche Schlüsselnummer
	Block	lfd. Nr.	
Enger, Stadt	8	284	05 758 008
Ennepe-Ruhr-Kreis	9	349	05 954 000
Ennepetal, Stadt	9	351	05 954 008
Ennigerloh, Stadt	7	257	05 570 020
Ense	11	411	05 974 012
Erfstadt, Stadt	3	110	05 362 020
Erkelenz, Stadt	4	129	05 370 004
Erkrath, Stadt	1	31	05 158 004
Erndtebrück	11	399	05 970 012
Erwitte, Stadt	11	412	05 974 016
Eschweiler, Stadt	3	82	05 334 012
Eslohe (Sauerland)	10	363	05 958 016
Espelkamp, Stadt	9	322	05 770 008
Essen, krfr. Stadt	1	5	05 113 000
Euskirchen, Kreis	4	116	05 366 000
Euskirchen, Stadt	4	120	05 366 016
Everswinkel	7	258	05 570 024
Extertal	8	310	05 766 028
Finnentrop	10	391	05 966 012
Frechen, Stadt	3	111	05 362 024
Freudenberg, Stadt	11	400	05 970 016
Fröndenberg/Ruhr, Stadt	11	426	05 978 012
Gangelt	4	130	05 370 008
Geilenkirchen, Stadt	4	131	05 370 012
Geldern, Stadt	1	16	05 154 012
Gelsenkirchen, krfr. Stadt	5	184	05 513 000
Gescher, Stadt	5	190	05 554 016
Geseke, Stadt	11	413	05 974 020
Gevelsberg, Stadt	9	352	05 954 012
Gladbeck, Stadt	6	220	05 562 014
Goch, Stadt	1	17	05 154 016
Grefrath	2	52	05 166 008
Greven, Stadt	6	230	05 566 012
Grevenbroich, Stadt	2	43	05 162 008
Gronau (Westf.), Stadt	5	191	05 554 020
Gütersloh, Kreis	7	268	05 754 000
Gütersloh, Stadt	7	270	05 754 008
Gummersbach, Stadt	4	142	05 374 012
Haan, Stadt	1	32	05 158 008
Hagen, krfr. Stadt	9	346	05 914 000
Halle (Westf.), Stadt	7	271	05 754 012
Hallenberg, Stadt	10	364	05 958 020
Haltern am See, Stadt	6	221	05 562 016
Halver, Stadt	10	375	05 962 012
Hamm, krfr. Stadt	9	347	05 915 000



### Noch: Alphabetisches Fundstellenverzeichnis der Verwaltungsbezirke

Verwaltungsbezirk	Fundstelle		Amtliche Schlüsselnummer
	Block	lfd. Nr.	
Hamminkeln, Stadt	2	63	05 170 012
Harsewinkel, Stadt	7	272	05 754 016
Hattingen, Stadt	10	353	05 954 016
Havixbeck	6	209	05 558 020
Heek	5	192	05 554 024
Heiden	6	193	05 554 028
Heiligenhaus, Stadt	1	33	05 158 012
Heimbach, Stadt	3	92	05 358 012
Heinsberg, Kreis	4	128	05 370 000
Heinsberg, Stadt	4	132	05 370 016
Hellenthal	4	121	05 366 020
Hemer, Stadt	10	376	05 962 016
Hennef (Sieg), Stadt	5	167	05 382 020
Herdecke, Stadt	10	354	05 954 020
Herford, Kreis	8	282	05 758 000
Herford, Stadt	8	285	05 758 012
Herne, krfr. Stadt	9	348	05 916 000
Herscheid	10	377	05 962 020
Herten, Stadt	6	222	05 562 020
Herzebrock-Clarholz	7	273	05 754 020
Herzogenrath, Stadt	3	83	05 334 016
Hiddenhausen	8	286	05 758 016
Hilchenbach, Stadt	11	401	05 970 020
Hilden, Stadt	1	34	05 158 016
Hille	9	323	05 770 012
Hochsauerlandkreis	10	359	05 958 000
Hörstel, Stadt	6	231	05 566 016
Hövelhof	9	338	05 774 024
Höxter, Kreis	8	292	05 762 000
Höxter, Stadt	8	297	05 762 020
Holzwickede	11	427	05 978 016
Hopsten	6	232	05 566 020
Horn-Bad Meinberg, Stadt	8	311	05 766 032
Horstmar, Stadt	6	233	05 566 024
Hückelhoven, Stadt	4	133	05 370 020
Hückeswagen, Stadt	4	143	05 374 016
Hüllhorst	9	324	05 770 016
Hünxe	2	64	05 170 016
Hürtgenwald	3	93	05 358 016
Hürth, Stadt	3	112	05 362 028
Ibbenbüren, Stadt	7	234	05 566 028
Inden	3	94	05 358 020
Iserlohn, Stadt	10	378	05 962 024
Isselburg, Stadt	6	194	05 554 032
Issum	1	18	05 154 020

### Noch: Alphabetisches Fundstellenverzeichnis der Verwaltungsbezirke

Verwaltungsbezirk	Fundstelle		Amtliche Schlüsselnummer
	Block	lfd. Nr.	
Jüchen	2	44	05 162 012
Jülich, Stadt	3	95	05 358 024
Kaarst, Stadt	2	45	05 162 016
Kalkar, Stadt	1	19	05 154 024
Kall	4	122	05 366 024
Kalletal	8	312	05 766 036
Kamen, Stadt	11	428	05 978 020
Kamp-Lintfort, Stadt	2	65	05 170 020
Kempen, Stadt	2	53	05 166 012
Kerken	1	20	05 154 028
Kerpen, Stadt	3	113	05 362 032
Kevelaer, Stadt	1	21	05 154 032
Kierspe, Stadt	10	379	05 962 028
Kirchhundem	10	392	05 966 016
Kirchlengern	8	287	05 758 020
Kleve, Kreis	1	13	05 154 000
Kleve, Stadt	1	22	05 154 036
Köln, krfr. Stadt	2	76	05 315 000
Köln, Regierungsbezirk	2	74	05 300 000
Königswinter, Stadt	5	168	05 382 024
Korschenbroich, Stadt	2	46	05 162 020
Kranenburg	1	23	05 154 040
Krefeld, krfr. Stadt	1	6	05 114 000
Kreuzau	3	96	05 358 028
Kreuztal, Stadt	11	402	05 970 024
Kürten	5	156	05 378 012
Ladbergen	7	235	05 566 032
Laer	7	236	05 566 036
Lage, Stadt	8	313	05 766 040
Langenberg	8	274	05 754 024
Langenfeld (Rhld.), Stadt	1	35	05 158 020
Langerwehe	3	97	05 358 032
Legden	6	195	05 554 036
Leichlingen (Rhld.), Stadt	5	157	05 378 016
Lemgo, Stadt	8	314	05 766 044
Lengerich, Stadt	7	237	05 566 040
Lennestadt, Stadt	10	393	05 966 020
Leopoldshöhe	9	315	05 766 048
Leverkusen, krfr. Stadt	2	77	05 316 000
Lichtenau, Stadt	9	339	05 774 028
Lienen	7	238	05 566 044
Lindlar	4	144	05 374 020
Linnich, Stadt	3	98	05 358 036
Lippe, Kreis	8	303	05 766 000
Lippetal	11	414	05 974 024

### Noch: Alphabetisches Fundstellenverzeichnis der Verwaltungsbezirke

Verwaltungsbezirk	Fundstelle		Amtliche Schlüsselnummer
	Block	lfd. Nr.	
Lippstadt, Stadt	11	415	05 974 028
Löhne, Stadt	8	288	05 758 024
Lohmar, Stadt	5	169	05 382 028
Lotte	7	239	05 566 048
Lübbecke, Stadt	9	325	05 770 020
Lüdenscheid, Stadt	10	380	05 962 032
Lüdinghausen, Stadt	6	210	05 558 024
Lügde, Stadt	9	316	05 766 052
Lünen, Stadt	11	429	05 978 024
Märkischer Kreis	10	372	05 962 000
Marienheide	4	145	05 374 024
Marienmünster, Stadt	8	298	05 762 024
Marl, Stadt	6	223	05 562 024
Marsberg, Stadt	10	365	05 958 024
Mechernich, Stadt	4	123	05 366 028
Meckenheim, Stadt	5	170	05 382 032
Medebach, Stadt	10	366	05 958 028
Meerbusch, Stadt	2	47	05 162 022
Meinerzhagen, Stadt	10	381	05 962 036
Menden (Sauerland), Stadt	10	382	05 962 040
Merzenich	3	99	05 358 040
Meschede, Stadt	10	367	05 958 032
Metelen	7	240	05 566 052
Mettingen	7	241	05 566 056
Mettmann, Kreis	1	30	05 158 000
Mettmann, Stadt	1	36	05 158 024
Minden-Lübbecke, Kreis	9	320	05 770 000
Minden, Stadt	9	326	05 770 024
Möhnesee	11	416	05 974 032
Mönchengladbach, krfr. Stadt	1	7	05 116 000
Moers, Stadt	2	66	05 170 024
Monheim am Rhein, Stadt	1	37	05 158 026
Monschau, Stadt	3	84	05 334 020
Morsbach	4	146	05 374 028
Much	5	171	05 382 036
Mülheim an der Ruhr, krfr. Stadt	1	8	05 117 000
Münster, krfr. Stadt	5	185	05 515 000
Münster, Regierungsbezirk	5	182	05 500 000
Nachrodt-Wiblingwerde	10	383	05 962 044
Netphen, Stadt	11	404	05 970 032
Nettersheim	4	124	05 366 032
Nettetal, Stadt	2	54	05 166 016
Neuenkirchen	7	242	05 566 060
Neuenrade, Stadt	10	384	05 962 048
Neukirchen-Vluyn, Stadt	2	67	05 170 028

### Noch: Alphabetisches Fundstellenverzeichnis der Verwaltungsbezirke

Verwaltungsbezirk	Fundstelle		Amtliche Schlüsselnummer
	Block	lfd. Nr.	
Neunkirchen	11	405	05 970 036
Neunkirchen-Seelscheid	5	172	05 382 040
Neuss, Stadt	2	48	05 162 024
Nideggen, Stadt	3	100	05 358 044
Niederkassel, Stadt	5	173	05 382 044
Niederkrüchten	2	55	05 166 020
Niederzier	3	101	05 358 048
Nieheim, Stadt	8	299	05 762 028
Nörvenich	3	102	05 358 052
Nordkirchen	6	211	05 558 028
Nordrhein-Westfalen	1	1	05 000 000
Nordwalde	7	243	05 566 064
Nottuln	6	212	05 558 032
Nümbrecht	4	147	05 374 032
Oberbergischer Kreis	4	139	05 374 000
Oberhausen, krfr. Stadt	1	9	05 119 000
Ochtrup, Stadt	7	244	05 566 068
Odenthal	5	158	05 378 020
Oelde, Stadt	7	259	05 570 028
Oer-Erkenschwick, Stadt	6	224	05 562 028
Oerlinghausen, Stadt	9	317	05 766 056
Olfen, Stadt	6	213	05 558 036
Olpe, Kreis	10	388	05 966 000
Olpe, Stadt	11	394	05 966 024
Olsberg, Stadt	10	368	05 958 036
Ostbevern	7	260	05 570 032
Overath, Stadt	5	159	05 378 024
Paderborn, Kreis	9	332	05 774 000
Paderborn, Stadt	9	340	05 774 032
Petershagen, Stadt	9	327	05 770 028
Plettenberg, Stadt	10	385	05 962 052
Porta Westfalica, Stadt	9	328	05 770 032
Preußisch Oldendorf, Stadt	9	329	05 770 036
Pulheim, Stadt	3	114	05 362 036
Radevormwald, Stadt	4	148	05 374 036
Raesfeld	6	196	05 554 040
Rahden, Stadt	9	330	05 770 040
Ratingen, Stadt	1	38	05 158 028
Recke	7	245	05 566 072
Recklinghausen, Kreis	6	216	05 562 000
Recklinghausen, Stadt	6	225	05 562 032
Rees, Stadt	1	24	05 154 044
Reichshof	4	149	05 374 040
Reken	6	197	05 554 044
Remscheid, krfr. Stadt	1	10	05 120 000

### Noch: Alphabetisches Fundstellenverzeichnis der Verwaltungsbezirke

Verwaltungsbezirk	Fundstelle		Amtliche Schlüsselnummer
	Block	lfd. Nr.	
Rheda-Wiedenbrück, Stadt	8	275	05 754 028
Rhede, Stadt	6	198	05 554 048
Rhein-Erft-Kreis	3	105	05 362 000
Rhein-Kreis Neuss	2	41	05 162 000
Rhein-Sieg-Kreis	5	162	05 382 000
Rheinbach, Stadt	5	174	05 382 048
Rheinberg, Stadt	2	68	05 170 032
Rheine, Stadt	7	246	05 566 076
Rheinisch-Bergischer Kreis	5	153	05 378 000
Rheurdt	1	25	05 154 048
Rietberg, Stadt	8	276	05 754 032
Rödinghausen	8	289	05 758 028
Rösraht, Stadt	5	160	05 378 028
Roetgen	3	85	05 334 024
Rommerskirchen	2	49	05 162 028
Rosendahl	6	214	05 558 040
Rüthen, Stadt	11	417	05 974 036
Ruppichteroth	5	175	05 382 052
Saerbeck	7	247	05 566 080
Salzkotten, Stadt	9	341	05 774 036
Sankt Augustin, Stadt	5	176	05 382 056
Sassenberg, Stadt	7	261	05 570 036
Schalksmühle	10	386	05 962 056
Schermbek	2	69	05 170 036
Schieder-Schwalenberg, Stadt	9	318	05 766 060
Schlangen	9	319	05 766 064
Schleiden, Stadt	4	125	05 366 036
Schloß Holte-Stukenbrock, St.	8	277	05 754 036
Schmallenberg, Stadt	10	369	05 958 040
Schöppingen	6	199	05 554 052
Schwalmtal	2	56	05 166 024
Schwelm, Stadt	10	355	05 954 024
Schwerte, Stadt	11	430	05 978 028
Selfkant	4	134	05 370 024
Selm, Stadt	11	431	05 978 032
Senden	6	215	05 558 044
Sendenhorst, Stadt	7	262	05 570 040
Siegburg, Stadt	5	177	05 382 060
Siegen-Wittgenstein, Kreis	11	396	05 970 000
Siegen, Stadt	11	406	05 970 040
Simmerath	3	86	05 334 028
Soest, Kreis	11	408	05 974 000
Soest, Stadt	11	418	05 974 040
Solingen, krfr. Stadt	1	11	05 122 000
Sonsbeck	2	70	05 170 040

### Noch: Alphabetisches Fundstellenverzeichnis der Verwaltungsbezirke

Verwaltungsbezirk	Fundstelle		Amtliche Schlüsselnummer
	Block	lfd. Nr.	
Spenge, Stadt	8	290	05 758 032
Sprockhövel, Stadt	10	356	05 954 028
Stadtlohn, Stadt	6	200	05 554 056
Steinfurt, Kreis	6	227	05 566 000
Steinfurt, Stadt	7	248	05 566 084
Steinhagen	8	278	05 754 040
Steinheim, Stadt	8	300	05 762 032
Stemwede	9	331	05 770 044
Stolberg (Rhld.), Stadt	3	87	05 334 032
Straelen, Stadt	1	26	05 154 052
Südlohn	6	201	05 554 060
Sundern (Sauerland), Stadt	10	370	05 958 044
Swisttal	5	178	05 382 064
Tecklenburg, Stadt	7	249	05 566 088
Telgte, Stadt	7	263	05 570 044
Titz	3	103	05 358 056
Tönisvorst, Stadt	2	57	05 166 028
Troisdorf, Stadt	5	179	05 382 068
Übach-Palenberg, Stadt	4	135	05 370 028
Uedem	1	27	05 154 056
Unna, Kreis	11	423	05 978 000
Unna, Stadt	11	432	05 978 036
Velbert, Stadt	1	39	05 158 032
Velen	6	202	05 554 064
Verl	8	279	05 754 044
Versmold, Stadt	8	280	05 754 048
Vettweiß	3	104	05 358 060
Viersen, Kreis	2	50	05 166 000
Viersen, Stadt	2	58	05 166 032
Vlotho, Stadt	8	291	05 758 036
Voerde (Niederrhein), Stadt	2	71	05 170 044
Vreden, Stadt	6	203	05 554 068
Wachtberg	5	180	05 382 072
Wachtendonk	1	28	05 154 060
Wadersloh	7	264	05 570 048
Waldbröl, Stadt	4	150	05 374 044
Waldfeucht	4	136	05 370 032
Waltrop, Stadt	6	226	05 562 036
Warburg, Stadt	8	301	05 762 036
Warendorf, Kreis	7	252	05 570 000
Warendorf, Stadt	7	265	05 570 052
Warstein, Stadt	11	419	05 974 044
Wassenberg, Stadt	4	137	05 370 036
Weeze	1	29	05 154 064
Wegberg, Stadt	4	138	05 370 040

### Noch: Alphabetisches Fundstellenverzeichnis der Verwaltungsbezirke

Verwaltungsbezirk	Fundstelle		Amtliche Schlüsselnummer
	Block	lfd. Nr.	
Weilerswist	4	126	05 366 040
Welper	11	420	05 974 048
Wenden	11	395	05 966 028
Werdohl, Stadt	10	387	05 962 060
Werl, Stadt	11	421	05 974 052
Wermelskirchen, Stadt	5	161	05 378 032
Werne, Stadt	11	433	05 978 040
Werther (Westf.), Stadt	8	281	05 754 052
Wesel, Kreis	2	60	05 170 000
Wesel, Stadt	2	72	05 170 048
Wesseling, Stadt	3	115	05 362 040
Westerkappeln	7	250	05 566 092
Wetter (Ruhr), Stadt	10	357	05 954 032
Wettringen	7	251	05 566 096
Wickede (Ruhr)	11	422	05 974 056
Wiehl, Stadt	4	151	05 374 048
Willebadessen, Stadt	8	302	05 762 040
Willich, Stadt	2	59	05 166 036
Wilnsdorf	11	407	05 970 044
Windeck	5	181	05 382 076
Winterberg, Stadt	10	371	05 958 048
Wipperfürth, Stadt	4	152	05 374 052
Witten, Stadt	10	358	05 954 036
Wülfrath, Stadt	1	40	05 158 036
Würselen, Stadt	3	88	05 334 036
Wuppertal, krfr. Stadt	1	12	05 124 000
Xanten, Stadt	2	73	05 170 052
Zülpich, Stadt	4	127	05 366 044

1

**Lfd. Nr. 1 – 40**



Verwaltungsbezirk	Lfd. Nr.
<b>Nordrhein-Westfalen</b>	<b>1</b>
<b>Düsseldorf, Regierungsbezirk</b>	<b>2</b>
Düsseldorf, krfr. Stadt	3
Duisburg, krfr. Stadt	4
Essen, krfr. Stadt	5
Krefeld, krfr. Stadt	6
Mönchengladbach, krfr. Stadt	7
Mülheim an der Ruhr, krfr. St.	8
Oberhausen, krfr. Stadt	9
Remscheid, krfr. Stadt	10
Solingen, krfr. Stadt	11
Wuppertal, krfr. Stadt	12
<b>Kleve, Kreis</b>	<b>13</b>
Bedburg-Hau	14
Emmerich am Rhein, Stadt	15
Geldern, Stadt	16
Goch, Stadt	17
Issum	18
Kalkar, Stadt	19
Kerken	20
Kevelaer, Stadt	21
Kleve, Stadt	22
Kranenburg	23
Rees, Stadt	24
Rheurdt	25
Straelen, Stadt	26
Uedem	27
Wachtendonk	28
Weeze	29
<b>Mettmann, Kreis</b>	<b>30</b>
Erkrath, Stadt	31
Haan, Stadt	32
Heiligenhaus, Stadt	33
Hilden, Stadt	34
Langenfeld (Rhld.), Stadt	35
Mettmann, Stadt	36
Monheim am Rhein, Stadt	37
Ratingen, Stadt	38
Velbert, Stadt	39
Wülfrath, Stadt	40

**Katasterfläche 2010 nach Nutzungsarten der Vermessungsverwaltung  
(Ergebnisse der Flächenerhebung)**

insgesamt	davon							
	Gebäude- und Frei- fläche <sup>1)</sup>	Betriebs- fläche <sup>2)</sup>	Erholungs- fläche <sup>3)</sup>	Verkehrs- fläche	Landwirt- schafts- fläche	Wald- fläche	Wasser- fläche	Flächen anderer Nutzung
km <sup>2</sup>	Anteil an der Katasterfläche insgesamt in %							
1	2	3	4	5	6	7	8	9
<b>34 088,01</b>	<b>12,7</b>	<b>1,1</b>	<b>1,8</b>	<b>7,0</b>	<b>49,3</b>	<b>25,5</b>	<b>1,9</b>	<b>0,6</b>
<b>5 290,88</b>	<b>19,3</b>	<b>1,8</b>	<b>3,7</b>	<b>8,6</b>	<b>47,0</b>	<b>15,1</b>	<b>3,5</b>	<b>1,0</b>
217,22	33,3	1,4	7,9	16,3	20,9	11,1	7,1	2,0
232,81	36,7	1,5	7,2	14,6	18,8	8,5	10,2	2,5
210,31	38,5	2,6	11,0	13,9	16,1	13,1	2,7	2,1
137,75	33,2	1,3	8,5	11,7	31,7	9,3	3,2	1,2
170,45	30,0	0,5	5,7	12,3	39,3	10,0	0,7	1,4
91,29	32,2	1,5	7,4	13,5	23,1	18,8	2,2	1,2
77,11	43,1	3,3	10,1	17,5	9,4	12,7	1,9	2,0
74,60	28,4	0,6	4,5	9,4	23,7	30,8	1,6	0,9
89,48	32,0	0,7	5,1	9,5	24,7	25,5	1,4	1,1
168,38	28,7	1,5	6,7	12,0	21,2	27,8	1,1	1,0
<b>1 232,14</b>	<b>9,6</b>	<b>0,6</b>	<b>1,2</b>	<b>5,0</b>	<b>64,9</b>	<b>14,1</b>	<b>3,9</b>	<b>0,6</b>
61,30	9,6	0,1	3,3	4,1	72,0	9,1	1,3	0,6
80,11	13,3	0,5	1,1	7,2	61,9	7,4	7,3	1,1
96,91	12,9	0,2	1,2	5,5	60,8	16,3	2,7	0,4
115,38	11,4	0,7	1,2	5,1	61,6	18,0	1,8	0,3
54,68	8,1	0,5	1,9	5,0	69,0	13,8	1,6	0,1
88,23	7,7	0,2	1,3	4,0	76,2	1,5	7,9	1,1
58,01	7,2	1,0	0,6	5,4	73,1	11,7	0,8	0,1
100,48	10,3	0,6	0,8	5,2	69,6	11,2	2,3	0,2
97,80	14,6	0,3	1,2	5,1	54,6	17,2	5,4	1,6
76,92	5,9	0,1	0,6	3,2	60,1	28,0	1,8	0,2
109,67	7,2	0,7	0,8	4,0	69,4	4,2	12,3	1,3
30,01	7,9	0,4	1,0	5,4	67,4	15,2	2,4	0,3
74,04	12,0	0,4	1,3	5,8	61,5	17,3	1,5	0,2
60,97	6,4	0,2	0,4	3,5	68,1	21,1	0,2	0,1
48,14	7,2	0,6	1,2	5,8	66,9	14,5	3,6	0,2
79,49	6,5	3,1	1,7	6,5	55,2	23,7	2,8	0,6
<b>407,10</b>	<b>23,4</b>	<b>2,0</b>	<b>5,5</b>	<b>9,4</b>	<b>38,4</b>	<b>18,5</b>	<b>1,8</b>	<b>0,9</b>
26,86	25,0	0,8	5,3	12,1	38,9	15,8	1,0	1,1
24,21	27,7	0,3	8,0	11,4	34,9	15,0	0,6	2,1
27,47	21,2	0,5	5,5	7,1	52,0	12,4	0,6	0,6
25,96	39,1	0,3	5,1	12,9	14,4	24,2	2,6	1,2
41,15	29,9	1,2	6,3	14,1	30,0	13,8	3,9	0,7
42,53	18,2	1,2	5,4	6,4	62,3	4,4	1,2	0,9
23,05	29,2	5,2	3,8	8,4	31,2	10,6	9,6	2,0
88,72	19,6	0,5	6,4	9,5	33,7	28,3	1,4	0,6
74,92	21,9	1,4	4,8	8,2	39,2	23,1	0,5	1,0
32,24	16,3	12,4	2,9	6,4	43,7	17,1	0,8	0,4

Verwaltungsbezirk	Lfd. Nr.
<b>Nordrhein-Westfalen</b>	<b>1</b>
<b>Düsseldorf, Regierungsbezirk</b>	<b>2</b>
Düsseldorf, krfr. Stadt	3
Duisburg, krfr. Stadt	4
Essen, krfr. Stadt	5
Krefeld, krfr. Stadt	6
Mönchengladbach, krfr. Stadt	7
Mülheim an der Ruhr, krfr. St.	8
Oberhausen, krfr. Stadt	9
Remscheid, krfr. Stadt	10
Solingen, krfr. Stadt	11
Wuppertal, krfr. Stadt	12
<b>Kleve, Kreis</b>	<b>13</b>
Bedburg-Hau	14
Emmerich am Rhein, Stadt	15
Geldern, Stadt	16
Goch, Stadt	17
Issum	18
Kalkar, Stadt	19
Kerken	20
Kevelaer, Stadt	21
Kleve, Stadt	22
Kranenburg	23
Rees, Stadt	24
Rheurdt	25
Straelen, Stadt	26
Uedem	27
Wachtendonk	28
Weeze	29
<b>Mettmann, Kreis</b>	<b>30</b>
Erkrath, Stadt	31
Haan, Stadt	32
Heiligenhaus, Stadt	33
Hilden, Stadt	34
Langenfeld (Rhld.), Stadt	35
Mettmann, Stadt	36
Monheim am Rhein, Stadt	37
Ratingen, Stadt	38
Velbert, Stadt	39
Wülfrath, Stadt	40

Bevölkerung am 31.12.2009				Altersstruktur am 31.12.2009							Lfd. Nr.
insgesamt	weiblich	je km <sup>2</sup>	Veränderung gegenüber dem 31.12. 1999 in %	Bevölkerung im Alter von ... bis unter ... Jahren							
				unter 6	6 – 18	18 – 25	25 – 30	30 – 50	50 – 65	65 und mehr	
				Anteil an der Gesamtbevölkerung in %							
10	11	12	13	14	15	16	17	18	19	20	
<b>17 872 763</b>	<b>9 153 069</b>	<b>524,3</b>	<b>-0,7</b>	<b>5,1</b>	<b>12,3</b>	<b>8,3</b>	<b>5,9</b>	<b>29,0</b>	<b>19,1</b>	<b>20,4</b>	<b>1</b>
<b>5 172 839</b>	<b>2 666 739</b>	<b>977,7</b>	<b>-1,7</b>	<b>5,0</b>	<b>11,7</b>	<b>7,9</b>	<b>5,7</b>	<b>29,0</b>	<b>19,5</b>	<b>21,2</b>	<b>2</b>
586 217	306 829	2 698,8	+3,1	5,4	9,6	7,3	7,5	32,6	17,8	19,8	3
491 931	250 472	2 113,0	-5,4	5,1	11,8	8,3	6,0	28,4	19,0	21,5	4
576 259	299 349	2 740,1	-3,9	4,9	10,7	8,2	6,4	27,8	19,7	22,4	5
235 414	121 165	1 709,0	-2,6	4,9	11,5	8,1	5,6	29,0	19,5	21,5	6
258 251	132 934	1 515,1	-2,1	5,1	12,1	8,7	5,9	28,1	19,6	20,4	7
167 471	87 281	1 834,5	-3,7	4,7	10,8	7,4	5,1	27,6	20,3	24,2	8
214 024	109 974	2 775,5	-3,7	4,7	11,7	8,1	5,7	28,4	20,4	20,9	9
111 422	57 389	1 493,6	-7,2	5,1	12,5	8,4	5,5	27,2	19,0	22,2	10
160 992	83 100	1 799,3	-2,8	5,0	12,2	8,0	5,4	29,0	18,6	21,9	11
351 050	181 784	2 084,8	-4,9	5,1	11,4	8,5	6,1	28,4	19,0	21,6	12
<b>308 090</b>	<b>155 731</b>	<b>250,0</b>	<b>+3,5</b>	<b>5,1</b>	<b>13,4</b>	<b>8,4</b>	<b>5,2</b>	<b>29,1</b>	<b>19,7</b>	<b>19,0</b>	<b>13</b>
13 212	6 496	215,5	+6,5	4,9	12,2	7,5	4,5	30,9	19,7	20,2	14
29 652	15 066	370,1	+2,5	5,2	13,2	8,1	5,2	28,1	19,9	20,3	15
33 786	17 097	348,6	+2,6	5,1	13,6	9,0	5,3	28,9	20,2	17,9	16
34 036	17 218	295,0	+4,9	5,2	13,4	8,2	5,4	30,2	19,5	18,2	17
11 898	6 150	217,6	-2,1	4,5	12,4	8,3	4,6	27,5	21,6	21,1	18
13 950	7 109	158,1	+4,0	5,6	14,6	8,8	4,7	29,2	19,4	17,6	19
12 746	6 479	219,7	+2,0	5,0	13,8	7,8	4,0	29,2	20,4	19,8	20
28 251	14 457	281,2	+5,5	5,5	14,0	8,3	5,7	29,0	18,9	18,8	21
49 392	25 199	505,0	+1,5	5,0	11,8	8,6	6,4	27,8	19,7	20,6	22
9 963	5 011	129,5	+8,2	4,3	13,7	7,7	4,6	31,2	20,3	18,1	23
22 432	11 218	204,5	+4,8	5,0	14,3	8,4	4,6	29,4	18,9	19,3	24
6 769	3 378	225,6	+5,6	4,8	12,9	7,6	3,9	30,2	22,1	18,5	25
15 460	7 768	208,8	+0,8	5,2	15,0	9,1	5,3	30,2	19,1	16,1	26
8 260	4 153	135,5	+0,7	4,6	14,6	9,4	4,9	28,8	18,6	19,1	27
7 829	3 932	162,6	+4,5	5,2	13,2	7,8	5,0	30,5	20,7	17,6	28
10 454	5 000	131,5	+11,9	4,9	14,6	8,6	5,2	30,1	19,2	17,5	29
<b>496 445</b>	<b>256 491</b>	<b>1 219,5</b>	<b>-2,0</b>	<b>4,8</b>	<b>11,8</b>	<b>7,4</b>	<b>4,9</b>	<b>28,4</b>	<b>19,9</b>	<b>22,8</b>	<b>30</b>
46 084	23 881	1 715,5	-5,9	4,8	11,1	7,5	5,0	26,8	21,0	23,8	31
29 156	15 289	1 204,2	-1,2	5,2	12,5	6,9	4,5	27,3	19,5	24,1	32
26 818	13 698	976,2	-6,2	4,7	11,9	7,3	4,9	27,9	20,0	23,4	33
55 551	28 913	2 140,2	-1,3	4,6	11,2	7,3	5,2	28,9	20,0	22,9	34
59 038	30 207	1 434,8	+1,2	4,7	12,0	7,8	4,7	29,6	20,1	21,0	35
39 374	20 345	925,9	+2,7	5,2	12,0	7,2	4,8	29,3	18,9	22,6	36
43 065	21 877	1 868,4	-0,3	5,2	12,0	7,8	5,2	28,6	19,4	21,6	37
91 306	47 587	1 029,1	+0,4	4,8	11,7	6,7	4,9	28,4	20,0	23,4	38
84 633	43 641	1 129,7	-5,8	4,8	12,0	7,8	5,0	28,1	19,4	22,8	39
21 420	11 053	664,5	-5,1	4,4	12,2	7,7	4,5	27,9	21,0	22,4	40

Verwaltungsbezirk	Lfd. Nr.
<b>Nordrhein-Westfalen</b>	<b>1</b>
<b>Düsseldorf, Regierungsbezirk</b>	<b>2</b>
Düsseldorf, krfr. Stadt	3
Duisburg, krfr. Stadt	4
Essen, krfr. Stadt	5
Krefeld, krfr. Stadt	6
Mönchengladbach, krfr. Stadt	7
Mülheim an der Ruhr, krfr. St.	8
Oberhausen, krfr. Stadt	9
Remscheid, krfr. Stadt	10
Solingen, krfr. Stadt	11
Wuppertal, krfr. Stadt	12
<b>Kleve, Kreis</b>	<b>13</b>
Bedburg-Hau	14
Emmerich am Rhein, Stadt	15
Geldern, Stadt	16
Goch, Stadt	17
Issum	18
Kalkar, Stadt	19
Kerken	20
Kevelaer, Stadt	21
Kleve, Stadt	22
Kranenburg	23
Rees, Stadt	24
Rheurdt	25
Straelen, Stadt	26
Uedem	27
Wachtendonk	28
Weeze	29
<b>Mettmann, Kreis</b>	<b>30</b>
Erkrath, Stadt	31
Haan, Stadt	32
Heiligenhaus, Stadt	33
Hilden, Stadt	34
Langenfeld (Rhld.), Stadt	35
Mettmann, Stadt	36
Monheim am Rhein, Stadt	37
Ratingen, Stadt	38
Velbert, Stadt	39
Wülfrath, Stadt	40

## Bevölkerungs

Lebendgeborene			Gestorbene			Zugezogene		
ins-gesamt	darunter Ausländer/-innen <sup>4)</sup>	je 1 000 Einwohner	ins-gesamt	darunter Ausländer/-innen	je 1 000 Einwohner	ins-gesamt	darunter Ausländer/-innen	je 1 000 Einwohner
21	22	23	24	25	26	27	28	29
<b>145 029</b>	<b>6 909</b>	<b>8,1</b>	<b>190 814</b>	<b>5 284</b>	<b>10,7</b>	<b>811 314</b>	<b>211 250</b>	<b>45,4</b>
<b>41 177</b>	<b>2 486</b>	<b>8,0</b>	<b>58 202</b>	<b>2 008</b>	<b>11,3</b>	<b>223 468</b>	<b>65 577</b>	<b>43,2</b>
5 655	434	9,6	6 135	312	10,5	36 527	14 797	62,3
4 098	392	8,3	6 063	246	12,3	17 999	7 387	36,6
4 619	339	8,0	7 286	181	12,6	21 873	7 046	38,0
1 829	53	7,8	2 692	101	11,4	8 813	2 418	37,4
2 114	88	8,2	2 954	99	11,4	9 662	2 934	37,4
1 257	106	7,5	2 151	54	12,8	6 367	1 894	38,0
1 566	106	7,3	2 653	87	12,4	7 938	2 911	37,1
856	62	7,7	1 280	45	11,5	3 315	776	29,8
1 243	117	7,7	1 806	67	11,2	5 016	1 389	31,2
2 929	157	8,3	4 160	169	11,9	12 617	4 629	35,9
<b>2 409</b>	<b>137</b>	<b>7,8</b>	<b>3 174</b>	<b>167</b>	<b>10,3</b>	<b>15 793</b>	<b>4 320</b>	<b>51,3</b>
88	4	6,7	160	14	12,1	838	144	63,4
250	33	8,4	331	40	11,2	1 414	768	47,7
267	10	7,9	299	12	8,8	1 752	408	51,9
227	11	6,7	326	16	9,6	1 563	488	45,9
75	2	6,3	107	3	9,0	586	51	49,3
140	9	10,0	179	8	12,8	712	119	51,0
102	–	8,0	146	6	11,5	591	43	46,4
244	6	8,6	298	10	10,5	1 312	269	46,4
418	31	8,5	535	28	10,8	2 736	864	55,4
73	14	7,3	79	12	7,9	635	381	63,7
152	5	6,8	233	8	10,4	924	157	41,2
52	–	7,7	68	2	10,0	473	44	69,9
121	5	7,8	131	1	8,5	644	175	41,7
56	2	6,8	86	1	10,4	428	78	51,8
65	–	8,3	65	1	8,3	425	72	54,3
79	5	7,6	131	5	12,5	760	259	72,7
<b>3 644</b>	<b>129</b>	<b>7,3</b>	<b>5 255</b>	<b>166</b>	<b>10,6</b>	<b>21 226</b>	<b>4 123</b>	<b>42,8</b>
337	14	7,3	488	15	10,6	2 468	588	53,6
228	9	7,8	321	2	11,0	1 484	210	50,9
198	7	7,4	285	12	10,6	1 162	233	43,3
427	13	7,7	636	18	11,4	2 894	551	52,1
374	13	6,3	560	10	9,5	2 511	390	42,5
291	15	7,4	428	16	10,9	1 649	238	41,9
364	18	8,5	391	25	9,1	1 821	402	42,3
635	19	7,0	901	27	9,9	3 560	805	39,0
643	19	7,6	980	32	11,6	2 769	571	32,7
147	2	6,9	265	9	12,4	908	135	42,4

Verwaltungsbezirk	Lfd. Nr.
<b>Nordrhein-Westfalen</b>	<b>1</b>
<b>Düsseldorf, Regierungsbezirk</b>	<b>2</b>
Düsseldorf, krfr. Stadt	3
Duisburg, krfr. Stadt	4
Essen, krfr. Stadt	5
Krefeld, krfr. Stadt	6
Mönchengladbach, krfr. Stadt	7
Mülheim an der Ruhr, krfr. St.	8
Oberhausen, krfr. Stadt	9
Remscheid, krfr. Stadt	10
Solingen, krfr. Stadt	11
Wuppertal, krfr. Stadt	12
<b>Kleve, Kreis</b>	<b>13</b>
Bedburg-Hau	14
Emmerich am Rhein, Stadt	15
Geldern, Stadt	16
Goch, Stadt	17
Issum	18
Kalkar, Stadt	19
Kerken	20
Kevelaer, Stadt	21
Kleve, Stadt	22
Kranenburg	23
Rees, Stadt	24
Rheurdt	25
Straelen, Stadt	26
Uedem	27
Wachtendonk	28
Weeze	29
<b>Mettmann, Kreis</b>	<b>30</b>
Erkrath, Stadt	31
Haan, Stadt	32
Heiligenhaus, Stadt	33
Hilden, Stadt	34
Langenfeld (Rhld.), Stadt	35
Mettmann, Stadt	36
Monheim am Rhein, Stadt	37
Ratingen, Stadt	38
Velbert, Stadt	39
Wülfrath, Stadt	40

## bewegung 2009

Fortgezogene			Überschuss der Geborenen (+) bzw. Gestorbenen (-)		Überschuss der Zugezogenen (+) bzw. Fortgezogenen (-)		Gesamtveränderung		Lfd. Nr.
insgesamt	darunter Ausländer/-innen	je 1 000 Einwohner	insgesamt	je 1 000 Einwohner	insgesamt	je 1 000 Einwohner	insgesamt	je 1 000 Einwohner	
30	31	32	33	34	35	36	37	38	
<b>825 717</b>	<b>204 619</b>	<b>46,2</b>	<b>-45 785</b>	<b>-2,6</b>	<b>-14 403</b>	<b>-0,8</b>	<b>-60 188</b>	<b>-3,4</b>	<b>1</b>
<b>224 669</b>	<b>60 528</b>	<b>43,4</b>	<b>-17 025</b>	<b>-3,3</b>	<b>-1 201</b>	<b>-0,2</b>	<b>-18 226</b>	<b>-3,5</b>	<b>2</b>
34 071	12 700	58,1	-480	-0,8	+2 456	+4,2	+1 976	+3,4	3
18 147	6 272	36,9	-1 965	-4,0	-148	-0,3	-2 113	-4,3	4
22 708	7 687	39,4	-2 667	-4,6	-835	-1,4	-3 502	-6,1	5
8 874	2 104	37,7	-863	-3,7	-61	-0,3	-924	-3,9	6
9 423	2 100	36,5	-840	-3,3	+239	+0,9	-601	-2,3	7
6 293	1 594	37,6	-894	-5,3	+74	+0,4	-820	-4,9	8
8 494	2 918	39,7	-1 087	-5,1	-556	-2,6	-1 643	-7,7	9
4 163	1 012	37,4	-424	-3,8	-848	-7,6	-1 272	-11,4	10
5 231	1 419	32,5	-563	-3,5	-215	-1,3	-778	-4,8	11
13 636	4 297	38,8	-1 231	-3,5	-1 019	-2,9	-2 250	-6,4	12
<b>15 384</b>	<b>3 309</b>	<b>49,9</b>	<b>-765</b>	<b>-2,5</b>	<b>+409</b>	<b>+1,3</b>	<b>-356</b>	<b>-1,2</b>	<b>13</b>
774	96	58,6	-72	-5,4	+64	+4,8	-8	-0,6	14
1 431	550	48,3	-81	-2,7	-17	-0,6	-98	-3,3	15
1 639	266	48,5	-32	-0,9	+113	+3,3	+81	+2,4	16
1 471	345	43,2	-99	-2,9	+92	+2,7	-7	-0,2	17
604	49	50,8	-32	-2,7	-18	-1,5	-50	-4,2	18
720	115	51,6	-39	-2,8	-8	-0,6	-47	-3,4	19
559	61	43,9	-44	-3,5	+32	+2,5	-12	-0,9	20
1 303	224	46,1	-54	-1,9	+9	+0,3	-45	-1,6	21
2 537	628	51,4	-117	-2,4	+199	+4,0	+82	+1,7	22
575	244	57,7	-6	-0,6	+60	+6,0	+54	+5,4	23
877	118	39,1	-81	-3,6	+47	+2,1	-34	-1,5	24
404	35	59,7	-16	-2,4	+69	+10,2	+53	+7,8	25
829	264	53,6	-10	-0,6	-185	-12,0	-195	-12,6	26
548	73	66,3	-30	-3,6	-120	-14,5	-150	-18,2	27
411	55	52,5	-	-	+14	+1,8	+14	+1,8	28
702	186	67,2	-52	-5,0	+58	+5,5	+6	+0,6	29
<b>22 359</b>	<b>4 705</b>	<b>45,0</b>	<b>-1 611</b>	<b>-3,2</b>	<b>-1 133</b>	<b>-2,3</b>	<b>-2 744</b>	<b>-5,5</b>	<b>30</b>
2 572	615	55,8	-151	-3,3	-104	-2,3	-255	-5,5	31
1 383	204	47,4	-93	-3,2	+101	+3,5	+8	+0,3	32
1 219	262	45,5	-87	-3,2	-57	-2,1	-144	-5,4	33
3 095	729	55,7	-209	-3,8	-201	-3,6	-410	-7,4	34
2 503	416	42,4	-186	-3,2	+8	+0,1	-178	-3,0	35
1 696	271	43,1	-137	-3,5	-47	-1,2	-184	-4,7	36
2 027	473	47,1	-27	-0,6	-206	-4,8	-233	-5,4	37
3 700	846	40,5	-266	-2,9	-140	-1,5	-406	-4,4	38
3 264	736	38,6	-337	-4,0	-495	-5,8	-832	-9,8	39
900	153	42,0	-118	-5,5	+8	+0,4	-110	-5,1	40



Verwaltungsbezirk	Lfd. Nr.
<b>Nordrhein-Westfalen</b>	<b>1</b>
<b>Düsseldorf, Regierungsbezirk</b>	<b>2</b>
Düsseldorf, krfr. Stadt	3
Duisburg, krfr. Stadt	4
Essen, krfr. Stadt	5
Krefeld, krfr. Stadt	6
Mönchengladbach, krfr. Stadt	7
Mülheim an der Ruhr, krfr. St.	8
Oberhausen, krfr. Stadt	9
Remscheid, krfr. Stadt	10
Solingen, krfr. Stadt	11
Wuppertal, krfr. Stadt	12
<b>Kleve, Kreis</b>	<b>13</b>
Bedburg-Hau	14
Emmerich am Rhein, Stadt	15
Geldern, Stadt	16
Goch, Stadt	17
Issum	18
Kalkar, Stadt	19
Kerken	20
Kevelaer, Stadt	21
Kleve, Stadt	22
Kranenburg	23
Rees, Stadt	24
Rheurdt	25
Straelen, Stadt	26
Uedem	27
Wachtendonk	28
Weeze	29
<b>Mettmann, Kreis</b>	<b>30</b>
Erkrath, Stadt	31
Haan, Stadt	32
Heiligenhaus, Stadt	33
Hilden, Stadt	34
Langenfeld (Rhld.), Stadt	35
Mettmann, Stadt	36
Monheim am Rhein, Stadt	37
Ratingen, Stadt	38
Velbert, Stadt	39
Wülfrath, Stadt	40

## Wahlen

Kommunalwahlen <sup>5)</sup> am 30.08.2009						Landtagswahl <sup>6)</sup> am 09.05.2010					
Wahlbeteiligung	CDU	SPD	GRÜNE	FDP	DIE LINKE <sup>7)</sup>	Wahlbeteiligung	CDU	SPD	GRÜNE	FDP	DIE LINKE <sup>7)</sup>
%	Stimmenanteile in %					%	Stimmenanteile in %				
39	40	41	42	43	44	45	46	47	48	49	50
<b>52,4<sup>8)</sup></b>	<b>38,6<sup>8)</sup></b>	<b>29,4<sup>8)</sup></b>	<b>12,0<sup>8)</sup></b>	<b>9,2<sup>8)</sup></b>	<b>4,4<sup>8)</sup></b>	<b>59,3</b>	<b>34,6</b>	<b>34,5</b>	<b>12,1</b>	<b>6,7</b>	<b>5,6</b>
<b>49,3</b>	<b>38,5</b>	<b>29,5</b>	<b>11,9</b>	<b>9,2</b>	<b>5,0</b>	<b>58,9</b>	<b>33,5</b>	<b>34,7</b>	<b>11,8</b>	<b>7,1</b>	<b>5,9</b>
44,6	42,6	23,3	14,6	10,2	5,4	61,1	35,0	29,0	15,2	8,7	6,0
45,7	33,6	39,0	8,4	4,4	7,6	54,2	24,1	44,9	9,5	3,9	8,0
47,3	31,9	37,2	11,4	6,4	5,6	58,8	28,8	40,5	12,0	5,4	6,5
48,7	35,6	30,7	14,4	10,2	3,7	56,4	34,1	32,4	13,1	8,3	5,8
45,5	36,0	29,0	11,9	10,1	4,2	51,7	38,8	29,4	11,1	7,9	6,1
51,8	25,2	34,3	10,7	11,2	4,4	64,4	28,6	41,1	12,5	5,9	5,7
46,1	30,0	44,0	10,4	7,0	8,5	56,9	24,2	48,1	9,8	4,0	7,0
47,4	36,2	31,5	9,6	10,3	5,5	55,4	32,5	33,9	10,6	7,7	6,5
47,2	33,4	23,7	13,1	11,3	4,4	58,2	32,0	32,3	12,6	8,4	6,7
45,1	35,7	27,1	15,3	7,7	6,4	57,3	28,1	34,8	14,3	6,6	8,0
<b>53,0</b>	<b>51,9</b>	<b>22,9</b>	<b>10,8</b>	<b>10,9</b>	<b>3,5</b>	<b>58,7</b>	<b>44,5</b>	<b>28,7</b>	<b>9,8</b>	<b>7,8</b>	<b>4,2</b>
59,5	49,4	17,7	15,6	17,3	x	61,9	47,2	26,5	10,0	9,0	3,0
49,1	41,4	23,8	5,3	4,5	4,5	55,5	38,5	35,6	9,2	6,2	6,0
51,5	46,1	31,6	8,4	10,7	3,2	59,1	44,3	27,8	9,9	8,4	4,4
49,4	48,8	18,0	6,3	8,6	x	55,7	44,9	28,2	9,5	7,6	4,3
60,8	53,8	32,1	x	14,2	x	67,2	42,2	31,9	8,0	7,8	5,0
50,5	53,9	18,4	9,3	8,6	x	56,1	47,0	26,8	8,2	8,1	4,8
62,9	49,8	20,6	x	12,4	x	65,0	42,9	29,5	10,5	8,7	3,5
56,7	47,7	15,5	8,7	7,8	1,4	59,6	48,7	25,0	9,5	7,9	3,5
45,1	47,0	23,6	12,3	10,0	2,7	53,6	42,3	29,6	11,5	7,7	4,3
56,0	52,0	29,3	9,1	9,7	x	61,8	50,3	26,8	8,9	7,3	2,7
52,3	48,7	27,2	15,2	9,0	x	59,6	38,8	34,2	10,7	6,6	4,7
64,4	45,1	24,3	14,9	15,7	x	69,9	38,9	31,9	10,9	8,3	5,0
60,7	58,9	14,9	4,5	14,6	x	60,6	56,3	20,4	8,2	7,8	3,0
63,3	55,1	22,5	6,6	15,7	x	63,3	49,2	26,1	8,1	8,4	3,3
59,5	44,9	11,9	9,0	8,1	x	63,2	46,2	22,8	12,0	9,7	3,4
49,7	62,2	31,4	x	6,3	x	53,6	45,8	27,7	8,3	7,0	4,3
<b>53,3</b>	<b>41,5</b>	<b>23,3</b>	<b>13,4</b>	<b>10,6</b>	<b>4,3</b>	<b>61,8</b>	<b>36,4</b>	<b>31,3</b>	<b>12,6</b>	<b>8,1</b>	<b>5,0</b>
53,0	34,8	22,6	15,5	7,3	1,1	63,4	34,7	29,7	15,8	8,6	4,9
58,5	38,6	25,4	x	16,9	3,4	66,8	36,7	29,1	13,6	10,2	4,6
55,1	45,8	24,1	x	16,0	x	61,7	36,7	33,4	10,2	7,5	5,4
53,2	30,2	29,5	9,0	13,1	x	60,5	34,0	31,8	14,6	7,8	4,9
55,1	55,6	13,8	11,5	6,9	1,0	62,1	41,0	26,8	13,5	7,6	4,4
53,6	35,8	21,6	14,5	14,2	1,7	62,4	38,4	29,3	11,7	10,1	4,3
54,6	30,2	20,3	6,5	6,4	2,7	58,6	33,7	34,2	11,2	6,6	5,9
53,0	31,8	18,9	9,8	9,0	x	63,1	39,7	28,6	12,8	9,4	4,1
48,3	35,4	24,0	9,5	7,2	6,2	59,3	32,1	37,1	10,8	6,4	6,2
58,4	31,4	21,8	7,7	8,6	x	62,7	34,2	34,8	10,2	7,7	6,3

Verwaltungsbezirk	Lfd. Nr.
<b>Nordrhein-Westfalen</b>	<b>1</b>
<b>Düsseldorf, Regierungsbezirk</b>	<b>2</b>
Düsseldorf, krfr. Stadt	3
Duisburg, krfr. Stadt	4
Essen, krfr. Stadt	5
Krefeld, krfr. Stadt	6
Mönchengladbach, krfr. Stadt	7
Mülheim an der Ruhr, krfr. St.	8
Oberhausen, krfr. Stadt	9
Remscheid, krfr. Stadt	10
Solingen, krfr. Stadt	11
Wuppertal, krfr. Stadt	12
<b>Kleve, Kreis</b>	<b>13</b>
Bedburg-Hau	14
Emmerich am Rhein, Stadt	15
Geldern, Stadt	16
Goch, Stadt	17
Issum	18
Kalkar, Stadt	19
Kerken	20
Kevelaer, Stadt	21
Kleve, Stadt	22
Kranenburg	23
Rees, Stadt	24
Rheurdt	25
Straelen, Stadt	26
Uedem	27
Wachtendonk	28
Weeze	29
<b>Mettmann, Kreis</b>	<b>30</b>
Erkrath, Stadt	31
Haan, Stadt	32
Heiligenhaus, Stadt	33
Hilden, Stadt	34
Langenfeld (Rhld.), Stadt	35
Mettmann, Stadt	36
Monheim am Rhein, Stadt	37
Ratingen, Stadt	38
Velbert, Stadt	39
Wülfrath, Stadt	40

Wahlen												Lfd. Nr.
Bundestagswahl <sup>(6)</sup> am 27.09.2009						Europawahl am 07.06.2009						
Wahl- beteili- gung	CDU	SPD	FDP	GRÜNE	DIE LINKE <sup>(7)</sup>	Wahl- beteili- gung	CDU	SPD	GRÜNE	FDP	DIE LINKE <sup>(7)</sup>	
%	Stimmenanteile in %					%	Stimmenanteile in %					
51	52	53	54	55	56	57	58	59	60	61	62	
<b>71,4</b>	<b>33,1</b>	<b>28,5</b>	<b>14,9</b>	<b>10,1</b>	<b>8,4</b>	<b>41,8</b>	<b>38,0</b>	<b>25,6</b>	<b>12,5</b>	<b>12,3</b>	<b>4,6</b>	<b>1</b>
<b>70,1</b>	<b>32,0</b>	<b>29,0</b>	<b>15,2</b>	<b>9,8</b>	<b>8,9</b>	<b>39,7</b>	<b>36,8</b>	<b>25,6</b>	<b>12,3</b>	<b>13,1</b>	<b>5,0</b>	<b>2</b>
71,1	32,1	24,2	17,9	12,6	8,6	39,6	36,5	21,3	15,8	15,2	4,6	3
64,8	25,1	38,2	9,3	8,5	12,5	33,6	28,5	35,1	11,3	8,4	7,6	4
69,7	27,2	35,0	12,3	10,3	9,7	38,1	32,5	30,0	13,4	10,5	5,9	5
68,1	32,6	27,5	15,7	10,8	8,6	39,1	37,5	23,5	13,6	13,8	4,6	6
63,9	35,0	24,5	18,0	8,9	8,3	35,6	39,1	21,5	11,3	16,4	4,8	7
73,7	27,3	34,2	14,3	10,3	9,3	40,9	31,2	30,0	13,1	12,7	5,8	8
68,5	24,1	39,5	10,0	8,9	11,6	35,2	28,3	36,6	11,0	9,2	7,0	9
68,9	32,5	27,8	15,7	8,7	9,8	38,1	35,8	25,5	11,0	14,3	5,4	10
70,1	31,5	26,2	16,7	10,6	9,4	41,0	35,7	23,9	12,4	14,3	5,7	11
68,2	29,2	27,2	14,0	12,7	11,2	39,0	31,8	25,1	15,9	12,3	6,4	12
<b>70,1</b>	<b>42,2</b>	<b>23,5</b>	<b>16,1</b>	<b>7,9</b>	<b>6,1</b>	<b>43,0</b>	<b>48,9</b>	<b>20,7</b>	<b>9,3</b>	<b>12,6</b>	<b>3,1</b>	<b>13</b>
72,4	44,1	21,9	17,3	8,4	4,3	46,8	50,2	19,6	9,6	13,2	2,2	14
66,3	38,6	29,8	12,6	7,3	8,0	40,0	44,9	26,9	8,5	10,3	3,8	15
70,7	41,3	22,3	18,5	7,4	6,4	41,4	48,8	19,4	9,2	13,8	3,6	16
68,2	42,9	22,3	16,2	7,4	6,5	40,4	49,5	20,2	8,6	12,6	2,9	17
78,3	39,1	26,7	15,8	6,6	6,9	47,4	44,7	24,2	7,9	13,1	3,9	18
68,2	44,4	21,6	16,1	7,4	6,3	40,8	50,6	18,9	8,1	13,1	3,6	19
76,7	39,3	23,8	18,2	8,1	6,2	48,2	47,0	21,1	10,9	13,1	2,8	20
71,2	45,7	20,3	17,1	7,6	5,0	42,8	51,6	17,7	9,1	13,3	2,6	21
64,6	40,3	25,1	15,2	9,3	6,2	41,9	46,4	21,8	11,0	12,7	3,0	22
74,7	48,2	23,7	13,3	7,1	3,8	48,3	52,9	19,8	9,4	11,0	1,9	23
70,5	38,0	27,8	13,4	9,6	6,9	42,1	45,5	24,5	10,1	10,6	3,6	24
78,8	36,9	25,6	16,0	9,5	7,3	51,5	45,0	22,1	10,6	13,6	3,4	25
73,8	50,4	16,8	18,4	6,5	4,3	45,3	58,4	14,0	8,0	13,1	2,0	26
73,4	46,5	20,6	16,8	6,4	5,6	47,6	54,7	17,7	6,9	12,8	2,8	27
75,3	42,3	18,1	20,8	9,3	4,6	47,4	49,7	14,9	11,2	15,4	2,9	28
65,2	46,2	22,7	13,7	6,4	6,3	37,9	51,4	21,8	7,3	10,6	3,0	29
<b>73,3</b>	<b>34,4</b>	<b>25,7</b>	<b>17,6</b>	<b>9,9</b>	<b>7,5</b>	<b>43,0</b>	<b>38,1</b>	<b>22,9</b>	<b>12,4</b>	<b>15,3</b>	<b>4,2</b>	<b>30</b>
74,8	33,2	25,1	17,8	11,6	7,6	45,1	36,8	23,0	13,6	15,3	4,4	31
76,1	34,1	24,1	20,4	10,8	6,3	50,1	36,3	21,0	13,5	19,4	3,4	32
72,9	34,4	27,5	15,8	8,7	8,5	43,8	38,1	24,1	10,2	15,0	5,3	33
74,5	33,1	26,1	18,3	10,2	7,3	41,2	35,7	23,2	13,6	15,9	4,1	34
72,8	39,3	21,8	17,6	10,4	6,0	45,1	43,9	19,4	12,7	14,2	3,3	35
74,1	35,1	23,6	20,6	9,6	6,2	43,2	39,2	20,7	12,1	17,6	3,3	36
70,5	33,2	28,0	14,9	9,2	8,6	40,0	36,2	26,5	11,5	12,9	4,5	37
74,2	36,3	24,1	19,5	9,6	6,4	41,9	40,8	20,5	12,4	16,9	3,4	38
71,1	30,7	29,8	14,6	9,6	9,7	40,5	34,8	27,2	11,6	12,3	5,8	39
73,4	33,3	28,2	16,0	8,5	9,1	45,3	35,7	25,3	11,0	15,0	5,5	40

Verwaltungsbezirk	Lfd. Nr.
<b>Nordrhein-Westfalen</b>	<b>1</b>
<b>Düsseldorf, Regierungsbezirk</b>	<b>2</b>
Düsseldorf, krfr. Stadt	3
Duisburg, krfr. Stadt	4
Essen, krfr. Stadt	5
Krefeld, krfr. Stadt	6
Mönchengladbach, krfr. Stadt	7
Mülheim an der Ruhr, krfr. St.	8
Oberhausen, krfr. Stadt	9
Remscheid, krfr. Stadt	10
Solingen, krfr. Stadt	11
Wuppertal, krfr. Stadt	12
<b>Kleve, Kreis</b>	<b>13</b>
Bedburg-Hau	14
Emmerich am Rhein, Stadt	15
Geldern, Stadt	16
Goch, Stadt	17
Issum	18
Kalkar, Stadt	19
Kerken	20
Kevelaer, Stadt	21
Kleve, Stadt	22
Kranenburg	23
Rees, Stadt	24
Rheurdt	25
Straelen, Stadt	26
Uedem	27
Wachtendonk	28
Weeze	29
<b>Mettmann, Kreis</b>	<b>30</b>
Erkrath, Stadt	31
Haan, Stadt	32
Heiligenhaus, Stadt	33
Hilden, Stadt	34
Langenfeld (Rhld.), Stadt	35
Mettmann, Stadt	36
Monheim am Rhein, Stadt	37
Ratingen, Stadt	38
Velbert, Stadt	39
Wülfrath, Stadt	40

## Allgemeinbildende

Grundschulen <sup>10)</sup>				Hauptschulen				
Anzahl	Schülerbestand		Lehrkräfte	Anzahl	Schülerbestand			Lehrkräfte
	insgesamt	ausländisch %			insgesamt	und zwar		
						ausländisch %	7. Schuljahrgang	
63	64	65	66	67	68	69	70	71
<b>3 224</b>	<b>680 892</b>	<b>11,9</b>	<b>41 176</b>	<b>672</b>	<b>201 853</b>	<b>22,1</b>	<b>34 640</b>	<b>16 763</b>
<b>876</b>	<b>186 450</b>	<b>15,3</b>	<b>11 367</b>	<b>166</b>	<b>50 680</b>	<b>25,9</b>	<b>8 904</b>	<b>4 211</b>
89	18 271	15,6	1 179	14	4 072	35,0	695	341
86	18 131	38,3	1 120	17	4 139	39,3	772	378
96	18 942	19,0	1 144	14	3 492	30,6	630	310
31	8 432	13,3	507	8	2 410	25,3	436	197
44	9 756	14,3	603	12	4 055	24,1	784	319
25	5 586	18,0	345	3	862	33,8	145	83
40	7 488	19,4	465	7	1 710	33,0	333	167
21	4 306	11,4	282	5	1 694	32,1	277	159
22	5 927	11,5	383	4	1 718	37,3	330	145
60	12 411	18,1	754	13	4 147	34,0	695	355
<b>58</b>	<b>12 371</b>	<b>6,7</b>	<b>726</b>	<b>19</b>	<b>6 208</b>	<b>7,2</b>	<b>1 039</b>	<b>446</b>
2	503	2,6	27	1	255	11,0	42	17
6	1 182	12,6	68	2	561	12,3	115	40
7	1 370	6,1	79	2	563	8,5	102	44
6	1 359	5,9	76	2	584	5,0	80	43
2	435	1,4	24	1	252	1,6	46	19
3	590	6,1	35	1	295	10,5	48	19
2	492	2,0	28	1	268	1,5	45	18
6	1 259	4,1	70	1	503	7,8	84	38
10	1 725	12,2	110	3	1 060	7,5	181	71
2	411	14,1	28	1	212	8,0	38	16
4	988	3,7	55	1	447	4,9	74	33
1	253	2,0	16	1	98	2,0	15	9
2	640	3,4	40	1	611	5,1	89	45
1	365	1,9	23	1	499	8,6	80	34
2	339	2,7	20	–	–	–	–	–
2	460	10,2	27	–	–	–	–	–
<b>87</b>	<b>18 181</b>	<b>10,1</b>	<b>1 134</b>	<b>14</b>	<b>3 943</b>	<b>28,8</b>	<b>685</b>	<b>347</b>
8	1 609	7,8	111	2	527	20,3	87	47
5	1 134	7,2	67	1	388	25,3	55	31
5	1 008	13,9	64	1	60	50,0	–	8
10	2 053	6,8	118	1	274	28,5	55	24
11	2 118	5,6	130	2	655	19,1	106	50
5	1 461	7,9	86	1	255	36,1	45	23
7	1 526	8,4	100	1	300	42,7	67	25
16	3 439	8,9	210	1	259	38,6	53	25
16	2 992	17,6	191	3	913	33,2	170	92
4	841	18,0	57	1	312	23,7	47	22

Verwaltungsbezirk	Lfd. Nr.
<b>Nordrhein-Westfalen</b>	<b>1</b>
<b>Düsseldorf, Regierungsbezirk</b>	<b>2</b>
Düsseldorf, krfr. Stadt	3
Duisburg, krfr. Stadt	4
Essen, krfr. Stadt	5
Krefeld, krfr. Stadt	6
Mönchengladbach, krfr. Stadt	7
Mülheim an der Ruhr, krfr. St.	8
Oberhausen, krfr. Stadt	9
Remscheid, krfr. Stadt	10
Solingen, krfr. Stadt	11
Wuppertal, krfr. Stadt	12
<b>Kleve, Kreis</b>	<b>13</b>
Bedburg-Hau	14
Emmerich am Rhein, Stadt	15
Geldern, Stadt	16
Goch, Stadt	17
Issum	18
Kalkar, Stadt	19
Kerken	20
Kevelaer, Stadt	21
Kleve, Stadt	22
Kranenburg	23
Rees, Stadt	24
Rheurdt	25
Straelen, Stadt	26
Uedem	27
Wachtendonk	28
Weeze	29
<b>Mettmann, Kreis</b>	<b>30</b>
Erkrath, Stadt	31
Haan, Stadt	32
Heiligenhaus, Stadt	33
Hilden, Stadt	34
Langenfeld (Rhld.), Stadt	35
Mettmann, Stadt	36
Monheim am Rhein, Stadt	37
Ratingen, Stadt	38
Velbert, Stadt	39
Wülfrath, Stadt	40

## Schulen am 15.10.2009

Schulen am 15.10.2009												Lfd. Nr.
Realschulen				Gymnasien				Gesamtschulen <sup>11)</sup>				
Anzahl	Schülerbestand		Lehrkräfte	Anzahl	Schülerbestand		Lehrkräfte	Anzahl	Schülerbestand		Lehrkräfte	
	insgesamt	darunter 7. Schuljahrgang			insgesamt	darunter 7. Schuljahrgang			insgesamt	darunter 7. Schuljahrgang		
72	73	74	75	76	77	78	79	80	81	82	83	
<b>559</b>	<b>316 411</b>	<b>55 515</b>	<b>18 062</b>	<b>630</b>	<b>596 672</b>	<b>71 036</b>	<b>38 429</b>	<b>221</b>	<b>234 958</b>	<b>32 227</b>	<b>17 523</b>	<b>1</b>
<b>130</b>	<b>75 652</b>	<b>13 262</b>	<b>4 368</b>	<b>171</b>	<b>163 347</b>	<b>19 565</b>	<b>10 519</b>	<b>78</b>	<b>83 414</b>	<b>11 298</b>	<b>6 100</b>	<b>2</b>
13	6 568	1 118	369	21	19 001	2 225	1 230	6	5 243	742	437	3
10	5 417	957	316	13	12 427	1 435	806	13	13 172	1 863	966	4
15	7 883	1 384	455	21	19 253	2 308	1 237	8	9 194	1 254	680	5
5	3 251	603	206	9	7 550	914	490	4	4 267	579	315	6
4	2 693	457	155	9	8 485	1 031	536	5	4 748	613	354	7
3	2 066	378	132	5	4 903	541	316	3	3 686	455	272	8
3	2 483	425	130	5	5 411	645	341	4	4 857	680	338	9
2	1 371	225	71	4	3 479	407	231	2	2 548	337	183	10
3	2 081	347	112	4	4 263	493	278	3	4 040	540	289	11
7	4 339	783	250	9	10 019	1 106	673	5	5 944	768	443	12
<b>10</b>	<b>6 879</b>	<b>1 183</b>	<b>377</b>	<b>12</b>	<b>9 328</b>	<b>1 141</b>	<b>581</b>	<b>1</b>	<b>1 146</b>	<b>144</b>	<b>83</b>	<b>13</b>
—	—	—	—	—	—	—	—	—	—	—	—	14
1	710	134	42	1	856	100	53	—	—	—	—	15
3	2 151	339	116	2	1 919	213	121	—	—	—	—	16
1	690	113	37	2	1 775	239	109	1	1 146	144	83	17
—	—	—	—	—	—	—	—	—	—	—	—	18
1	521	75	30	1	547	68	36	—	—	—	—	19
—	—	—	—	—	—	—	—	—	—	—	—	20
1	816	150	42	1	727	90	45	—	—	—	—	21
2	1 328	255	71	3	1 943	245	122	—	—	—	—	22
—	—	—	—	—	—	—	—	—	—	—	—	23
1	663	117	39	1	832	112	46	—	—	—	—	24
—	—	—	—	—	—	—	—	—	—	—	—	25
—	—	—	—	1	729	74	49	—	—	—	—	26
—	—	—	—	—	—	—	—	—	—	—	—	27
—	—	—	—	—	—	—	—	—	—	—	—	28
—	—	—	—	—	—	—	—	—	—	—	—	29
<b>19</b>	<b>9 297</b>	<b>1 712</b>	<b>552</b>	<b>17</b>	<b>15 390</b>	<b>1 922</b>	<b>1 024</b>	<b>6</b>	<b>5 851</b>	<b>831</b>	<b>433</b>	<b>30</b>
2	765	140	46	2	1 674	217	114	—	—	—	—	31
1	541	109	34	1	893	140	57	—	—	—	—	32
1	461	75	28	1	713	84	47	1	886	113	61	33
3	1 814	331	103	2	2 100	271	144	—	—	—	—	34
2	1 048	197	62	1	1 330	175	88	1	1 271	166	97	35
1	518	98	28	2	1 613	211	108	—	—	—	—	36
1	475	82	26	1	1 356	157	90	1	1 207	171	85	37
4	1 837	351	111	3	2 539	325	165	1	972	150	75	38
2	1 145	208	68	3	2 156	225	135	2	1 515	231	115	39
2	693	121	46	1	1 016	117	76	—	—	—	—	40



Verwaltungsbezirk	Lfd. Nr.
<b>Nordrhein-Westfalen</b>	<b>1</b>
<b>Düsseldorf, Regierungsbezirk</b>	<b>2</b>
Düsseldorf, krfr. Stadt	3
Duisburg, krfr. Stadt	4
Essen, krfr. Stadt	5
Krefeld, krfr. Stadt	6
Mönchengladbach, krfr. Stadt	7
Mülheim an der Ruhr, krfr. St.	8
Oberhausen, krfr. Stadt	9
Remscheid, krfr. Stadt	10
Solingen, krfr. Stadt	11
Wuppertal, krfr. Stadt	12
<b>Kleve, Kreis</b>	<b>13</b>
Bedburg-Hau	14
Emmerich am Rhein, Stadt	15
Geldern, Stadt	16
Goch, Stadt	17
Issum	18
Kalkar, Stadt	19
Kerken	20
Kevelaer, Stadt	21
Kleve, Stadt	22
Kranenburg	23
Rees, Stadt	24
Rheurdt	25
Straelen, Stadt	26
Uedem	27
Wachtendonk	28
Weeze	29
<b>Mettmann, Kreis</b>	<b>30</b>
Erkrath, Stadt	31
Haan, Stadt	32
Heiligenhaus, Stadt	33
Hilden, Stadt	34
Langenfeld (Rhld.), Stadt	35
Mettmann, Stadt	36
Monheim am Rhein, Stadt	37
Ratingen, Stadt	38
Velbert, Stadt	39
Wülfrath, Stadt	40

### Arbeitslose am 30.06.2010<sup>12)</sup>

insgesamt	weiblich	Ausländer/ -innen	im Alter von ... Jahren		
			unter 20	unter 25	55 und mehr
84	85	86	87	88	89
<b>774 453</b>	<b>352 299</b>	<b>160 918</b>	<b>12 084</b>	<b>73 765</b>	<b>114 779</b>
<b>247 192</b>	<b>112 251</b>	<b>56 571</b>	<b>3 551</b>	<b>21 596</b>	<b>36 468</b>
28 673	12 545	8 661	286	1 637	4 392
32 318	14 914	9 030	436	2 868	3 697
33 895	15 007	7 388	386	2 946	4 883
12 967	5 744	2 604	164	989	1 932
15 260	6 888	2 919	331	1 570	2 068
7 168	3 361	1 979	16	233	1 339
12 590	5 738	2 851	254	1 358	1 603
6 037	2 697	1 586	70	534	887
7 216	3 239	1 974	106	721	1 104
20 419	9 205	5 426	435	2 163	2 672
<b>8 854</b>	<b>4 486</b>	<b>1 063</b>	<b>167</b>	<b>1 022</b>	<b>1 738</b>
228	101	21	5	26	36
1 052	532	199	5	74	216
960	456	98	6	93	189
1 034	546	130	10	105	202
203	97	19	4	27	47
418	216	40	21	80	69
171	93	13	8	20	44
811	441	105	8	88	157
2 116	1 042	263	55	286	374
159	64	19	5	20	44
632	322	51	9	60	135
143	77	4	5	14	38
357	197	35	11	46	66
159	86	9	4	35	25
118	54	6	3	17	32
293	162	51	8	31	64
<b>17 948</b>	<b>8 039</b>	<b>4 000</b>	<b>240</b>	<b>1 464</b>	<b>3 031</b>
1 982	956	404	26	130	340
1 023	482	210	16	84	168
1 179	521	324	18	102	206
1 924	873	413	23	181	321
1 600	670	298	25	150	292
1 306	579	253	14	85	222
1 504	641	369	21	136	219
2 852	1 291	608	28	170	523
3 807	1 660	948	59	339	591
771	366	173	10	87	149

Verwaltungsbezirk	Lfd. Nr.
<b>Nordrhein-Westfalen</b>	<b>1</b>
<b>Düsseldorf, Regierungsbezirk</b>	<b>2</b>
Düsseldorf, krfr. Stadt	3
Duisburg, krfr. Stadt	4
Essen, krfr. Stadt	5
Krefeld, krfr. Stadt	6
Mönchengladbach, krfr. Stadt	7
Mülheim an der Ruhr, krfr. St.	8
Oberhausen, krfr. Stadt	9
Remscheid, krfr. Stadt	10
Solingen, krfr. Stadt	11
Wuppertal, krfr. Stadt	12
<b>Kleve, Kreis</b>	<b>13</b>
Bedburg-Hau	14
Emmerich am Rhein, Stadt	15
Geldern, Stadt	16
Goch, Stadt	17
Issum	18
Kalkar, Stadt	19
Kerken	20
Kevelaer, Stadt	21
Kleve, Stadt	22
Kranenburg	23
Rees, Stadt	24
Rheurdt	25
Straelen, Stadt	26
Uedem	27
Wachtendonk	28
Weeze	29
<b>Mettmann, Kreis</b>	<b>30</b>
Erkrath, Stadt	31
Haan, Stadt	32
Heiligenhaus, Stadt	33
Hilden, Stadt	34
Langenfeld (Rhld.), Stadt	35
Mettmann, Stadt	36
Monheim am Rhein, Stadt	37
Ratingen, Stadt	38
Velbert, Stadt	39
Wülfrath, Stadt	40

Pendler am 30.06.2006						Lfd. Nr.
Einpendler <sup>13)</sup>		innergemeindliche Pendler <sup>14)</sup>		Auspendler <sup>13)</sup>		
insgesamt	darunter Berufspendler	insgesamt	darunter Berufspendler	insgesamt	darunter Berufspendler	
90	91	92	93	94	95	
<b>4 768 598</b>	<b>4 156 051</b>	<b>6 628 579</b>	<b>4 238 642</b>	<b>4 710 198</b>	<b>4 111 468</b>	<b>1</b>
<b>1 379 634</b>	<b>1 251 610</b>	<b>1 935 111</b>	<b>1 265 761</b>	<b>1 257 675</b>	<b>1 121 201</b>	<b>2</b>
283 089	270 597	275 067	194 666	85 438	76 039	3
128 450	98 653	191 002	118 693	89 139	83 508	4
141 128	133 471	242 113	167 343	100 953	83 936	5
62 029	56 362	94 937	61 426	44 360	39 472	6
54 737	47 262	111 598	74 141	46 199	42 719	7
40 725	38 845	57 149	37 652	45 467	40 108	8
42 640	41 523	72 580	45 802	56 329	50 646	9
23 903	22 413	52 953	36 896	20 257	17 987	10
19 797	19 097	71 647	50 247	30 073	26 690	11
65 683	55 032	161 137	109 734	52 723	47 845	12
<b>69 408</b>	<b>59 127</b>	<b>102 562</b>	<b>67 399</b>	<b>94 194</b>	<b>81 550</b>	<b>13</b>
4 029	3 749	2 996	2 097	5 232	4 237	14
5 903	5 851	11 993	8 384	5 385	4 723	15
12 630	8 674	13 535	8 568	9 195	8 732	16
6 210	4 625	11 749	7 388	9 702	8 860	17
1 599	1 541	2 292	1 570	5 564	4 507	18
3 132	2 830	4 277	2 435	5 006	4 435	19
1 141	1 141	2 731	1 808	5 983	4 849	20
4 088	3 781	9 814	6 461	8 689	7 533	21
16 830	13 775	19 622	13 118	9 313	8 786	22
1 117	1 114	1 928	1 279	3 595	2 892	23
2 855	2 574	7 119	4 080	7 388	6 692	24
576	554	996	593	3 316	2 688	25
4 399	4 099	6 913	5 039	5 026	4 137	26
1 764	1 706	2 311	1 652	3 390	2 550	27
1 112	1 096	1 816	1 239	3 622	3 031	28
2 023	2 017	2 470	1 688	3 788	2 898	29
<b>146 819</b>	<b>137 773</b>	<b>143 007</b>	<b>87 908</b>	<b>173 149</b>	<b>154 728</b>	<b>30</b>
10 001	9 634	9 806	5 068	18 977	17 237	31
10 234	9 708	7 600	4 596	11 964	10 515	32
8 395	7 704	7 627	4 848	8 660	7 534	33
22 409	20 193	15 919	9 838	20 977	19 091	34
21 810	21 075	16 522	10 193	21 934	19 338	35
11 600	10 256	11 348	7 080	12 769	11 396	36
10 387	9 968	9 807	4 941	16 546	14 988	37
28 614	27 174	26 345	16 562	31 746	28 595	38
18 164	17 441	32 267	21 543	21 608	18 822	39
5 205	4 620	5 766	3 239	7 968	7 212	40

Verwaltungsbezirk	Lfd. Nr.
<b>Nordrhein-Westfalen</b>	<b>1</b>
<b>Düsseldorf, Regierungsbezirk</b>	<b>2</b>
Düsseldorf, krfr. Stadt	3
Duisburg, krfr. Stadt	4
Essen, krfr. Stadt	5
Krefeld, krfr. Stadt	6
Mönchengladbach, krfr. Stadt	7
Mülheim an der Ruhr, krfr. St.	8
Oberhausen, krfr. Stadt	9
Remscheid, krfr. Stadt	10
Solingen, krfr. Stadt	11
Wuppertal, krfr. Stadt	12
<b>Kleve, Kreis</b>	<b>13</b>
Bedburg-Hau	14
Emmerich am Rhein, Stadt	15
Geldern, Stadt	16
Goch, Stadt	17
Issum	18
Kalkar, Stadt	19
Kerken	20
Kevelaer, Stadt	21
Kleve, Stadt	22
Kranenburg	23
Rees, Stadt	24
Rheurdt	25
Straelen, Stadt	26
Uedem	27
Wachtendonk	28
Weeze	29
<b>Mettmann, Kreis</b>	<b>30</b>
Erkrath, Stadt	31
Haan, Stadt	32
Heiligenhaus, Stadt	33
Hilden, Stadt	34
Langenfeld (Rhld.), Stadt	35
Mettmann, Stadt	36
Monheim am Rhein, Stadt	37
Ratingen, Stadt	38
Velbert, Stadt	39
Wülfrath, Stadt	40

**Sozialversicherungspflichtig Beschäftigte<sup>15)</sup> am 30.06.2009**

ins- gesamt	und zwar in %								
	weiblich	Aus- länder/ -innen	in den Wirtschaftszweigen				im Alter von ... bis unter ... Jahren		
			Land- und Forst- wirtschaft <sup>16)</sup>	Produ- zierendes Ge- werbe	Handel, Gast- gewerbe und Verkehr	sonstige Dienst- leis- tungen	unter 25	25 – 45	45 und mehr
96	97	98	99	100	101	102	103	104	105
<b>5 766 861</b>	<b>44,0</b>	<b>7,7</b>	<b>0,5</b>	<b>30,6</b>	<b>23,2</b>	<b>45,8</b>	<b>10,8</b>	<b>48,2</b>	<b>41,0</b>
<b>1 759 336</b>	<b>44,2</b>	<b>9,1</b>	<b>0,5</b>	<b>27,8</b>	<b>25,2</b>	<b>46,5</b>	<b>10,1</b>	<b>48,4</b>	<b>41,5</b>
359 431	46,4	10,5	0,2	16,0	24,9	58,9	8,7	54,1	37,2
157 016	39,6	9,5	0,1	32,5	24,2	43,3	10,5	46,3	43,2
213 146	46,9	6,9	0,1	19,6	21,8	58,5	10,4	48,4	41,2
80 545	40,3	8,3	0,4	33,8	24,0	41,7	10,0	46,0	44,0
81 936	46,0	8,1	0,2	28,9	24,4	46,5	11,8	45,6	42,6
54 693	39,9	8,7	0,2	33,6	28,5	37,8	9,8	47,4	42,8
56 092	47,1	9,2	–	25,3	25,2	49,4	11,6	45,9	42,5
40 138	41,5	12,7	0,1	47,7	17,4	34,8	10,1	45,4	44,5
44 580	46,5	12,9	0,1	39,5	21,3	39,1	10,8	46,2	43,0
110 216	46,3	9,6	0,1	33,2	22,8	43,9	9,5	46,6	43,8
<b>76 898</b>	<b>45,2</b>	<b>7,5</b>	<b>4,7</b>	<b>29,3</b>	<b>25,1</b>	<b>40,8</b>	<b>13,8</b>	<b>46,3</b>	<b>39,9</b>
4 139	54,1	5,1	2,7	10,5	9,0	77,8	11,5	43,0	45,4
9 025	42,8	9,1	0,7	40,7	25,4	33,2	12,2	45,8	41,9
10 006	48,7	9,9	7,7	25,4	24,7	42,2	13,6	46,3	40,1
7 438	46,4	6,0	3,8	30,6	28,5	37,1	13,3	46,0	40,7
1 832	40,0	6,2	4,8	43,7	23,5	27,9	10,9	47,3	41,9
2 887	43,7	5,1	4,2	32,4	21,9	41,5	14,6	44,9	40,5
1 405	47,4	6,8	11,2	22,0	34,0	32,7	14,7	44,7	40,6
6 088	44,3	8,1	8,9	25,0	32,7	32,9	16,6	47,7	35,7
16 575	49,9	5,3	1,1	23,5	19,8	55,6	13,7	46,2	40,1
1 372	42,6	7,4	6,4	27,4	31,7	34,5	16,7	47,4	35,9
3 856	44,9	3,7	2,6	34,7	31,0	31,4	15,3	44,4	40,3
537	44,9	8,8	23,5	25,5	19,2	31,8	19,7	44,3	35,9
5 969	37,8	15,6	11,5	38,7	27,0	22,9	13,6	47,5	38,9
2 041	27,5	5,8	1,9	61,2	15,1	21,8	14,4	44,9	40,7
1 236	41,2	7,6	9,0	25,6	27,8	37,6	15,5	49,4	35,1
2 492	33,1	6,5	4,7	18,4	49,8	27,0	14,4	51,7	33,8
<b>165 899</b>	<b>41,6</b>	<b>10,0</b>	<b>0,2</b>	<b>33,8</b>	<b>29,2</b>	<b>36,8</b>	<b>8,4</b>	<b>48,7</b>	<b>42,9</b>
10 823	43,7	10,7	0,2	25,3	37,9	36,6	8,6	47,8	43,6
9 979	39,5	9,5	0,2	36,4	29,0	34,5	9,3	46,5	44,1
8 486	33,3	15,1	0,1	67,6	15,1	17,2	7,6	45,8	46,6
20 545	42,1	9,4	–	27,9	35,9	36,1	9,2	49,7	41,1
23 287	44,0	9,7	0,3	27,1	38,6	34,0	9,7	47,5	42,8
10 915	45,8	9,2	0,3	24,5	22,8	52,3	8,6	45,2	46,2
10 939	43,1	8,8	0,2	18,7	25,1	56,0	6,7	47,1	46,2
36 252	40,6	8,1	0,2	24,6	35,6	39,5	7,2	54,7	38,1
28 935	41,2	12,4	0,2	54,7	15,8	29,4	8,6	46,3	45,1
5 738	39,8	9,3	.	42,9	18,9	38,2	7,9	43,6	48,4

Verwaltungsbezirk	Lfd. Nr.
<b>Nordrhein-Westfalen</b>	<b>1</b>
<b>Düsseldorf, Regierungsbezirk</b>	<b>2</b>
Düsseldorf, krfr. Stadt	3
Duisburg, krfr. Stadt	4
Essen, krfr. Stadt	5
Krefeld, krfr. Stadt	6
Mönchengladbach, krfr. Stadt	7
Mülheim an der Ruhr, krfr. St.	8
Oberhausen, krfr. Stadt	9
Remscheid, krfr. Stadt	10
Solingen, krfr. Stadt	11
Wuppertal, krfr. Stadt	12
<b>Kleve, Kreis</b>	<b>13</b>
Bedburg-Hau	14
Emmerich am Rhein, Stadt	15
Geldern, Stadt	16
Goch, Stadt	17
Issum	18
Kalkar, Stadt	19
Kerken	20
Kevelaer, Stadt	21
Kleve, Stadt	22
Kranenburg	23
Rees, Stadt	24
Rheurdt	25
Straelen, Stadt	26
Uedem	27
Wachtendonk	28
Weeze	29
<b>Mettmann, Kreis</b>	<b>30</b>
Erkrath, Stadt	31
Haan, Stadt	32
Heiligenhaus, Stadt	33
Hilden, Stadt	34
Langenfeld (Rhld.), Stadt	35
Mettmann, Stadt	36
Monheim am Rhein, Stadt	37
Ratingen, Stadt	38
Velbert, Stadt	39
Wülfrath, Stadt	40

Landwirtschaftliche Betriebe <sup>17)</sup> im Mai 2007						Anteil der Neben- erwerbs- betriebe <sup>18)</sup> 2007 in %	Lfd. Nr.
Betriebe	darunter Betriebe mit ... bis unter ... ha landwirtschaftlich genutzter Fläche (LF)				Fläche (LF) ha		
	2 – 10	10 – 30	30 – 50	50 und mehr			
106	107	108	109	110	111	112	
<b>47 511</b>	<b>15 825</b>	<b>11 949</b>	<b>7 115</b>	<b>10 476</b>	<b>1 503 181</b>	<b>53,50</b>	<b>1</b>
<b>6 691</b>	<b>1 732</b>	<b>1 507</b>	<b>1 079</b>	<b>1 616</b>	<b>222 239</b>	<b>33,35</b>	<b>2</b>
153	49	25	13	21	3 622	17,42	3
80	15	15	12	25	2 962	42,47	4
111	26	33	11	20	3 295	38,68	5
117	27	17	14	29	3 663	23,30	6
186	30	37	44	45	6 156	23,20	7
72	19	16	9	9	1 555	37,10	8
29	9	8	2	3	541	53,85	9
63	22	22	7	8	1 438	57,89	10
62	19	21	3	9	1 436	47,37	11
132	57	39	11	16	2 881	63,11	12
<b>2 223</b>	<b>594</b>	<b>439</b>	<b>338</b>	<b>569</b>	<b>73 674</b>	<b>27,79</b>	<b>13</b>
106	31	22	16	32	3 642	29,13	14
98	19	16	16	40	4 578	26,60	15
267	97	45	31	40	5 735	21,01	16
202	50	51	35	47	6 318	34,18	17
92	27	21	18	24	3 372	44,71	18
131	31	25	24	45	6 117	32,26	19
114	25	26	20	33	4 119	31,43	20
210	62	40	43	46	5 990	21,13	21
93	14	15	11	37	4 500	25,00	22
83	19	13	16	33	4 043	32,00	23
159	30	29	26	69	7 321	28,77	24
48	16	9	6	13	1 544	42,22	25
298	101	48	23	24	4 282	17,80	26
123	25	37	23	33	4 644	30,83	27
110	31	25	13	21	2 750	28,30	28
89	16	17	17	32	4 718	35,00	29
<b>396</b>	<b>121</b>	<b>86</b>	<b>61</b>	<b>94</b>	<b>13 437</b>	<b>42,74</b>	<b>30</b>
21	6	3	5	6	824	35,00	31
17	3	7	1	5	611	41,18	32
29	7	11	5	5	836	56,00	33
9	1	–	1	3	277	–	34
40	8	6	4	9	1 029	16,67	35
55	14	16	7	15	2 278	42,00	36
10	1	1	3	3	748	66,67	37
71	16	15	13	24	3 262	35,21	38
117	57	23	17	15	2 465	54,72	39
27	8	4	5	9	1 108	50,00	40



Verwaltungsbezirk	Lfd. Nr.
<b>Nordrhein-Westfalen</b>	<b>1</b>
<b>Düsseldorf, Regierungsbezirk</b>	<b>2</b>
Düsseldorf, krfr. Stadt	3
Duisburg, krfr. Stadt	4
Essen, krfr. Stadt	5
Krefeld, krfr. Stadt	6
Mönchengladbach, krfr. Stadt	7
Mülheim an der Ruhr, krfr. St.	8
Oberhausen, krfr. Stadt	9
Remscheid, krfr. Stadt	10
Solingen, krfr. Stadt	11
Wuppertal, krfr. Stadt	12
<b>Kleve, Kreis</b>	<b>13</b>
Bedburg-Hau	14
Emmerich am Rhein, Stadt	15
Geldern, Stadt	16
Goch, Stadt	17
Issum	18
Kalkar, Stadt	19
Kerken	20
Kevelaer, Stadt	21
Kleve, Stadt	22
Kranenburg	23
Rees, Stadt	24
Rheurdt	25
Straelen, Stadt	26
Uedem	27
Wachtendonk	28
Weeze	29
<b>Mettmann, Kreis</b>	<b>30</b>
Erkrath, Stadt	31
Haan, Stadt	32
Heiligenhaus, Stadt	33
Hilden, Stadt	34
Langenfeld (Rhld.), Stadt	35
Mettmann, Stadt	36
Monheim am Rhein, Stadt	37
Ratingen, Stadt	38
Velbert, Stadt	39
Wülfrath, Stadt	40

## Verarbeitendes Gewerbe sowie Bergbau und

Betriebe	Beschäftigte	darunter im					
		Herstellung von Nahrungs- und Futtermitteln		Herstellung von Papier, Pappe und Waren daraus		Herstellung von chemischen Erzeugnissen	
		Betriebe	Beschäftigte	Betriebe	Beschäftigte	Betriebe	Beschäftigte
113	114	115	116	117	118	119	120
<b>9 840</b>	<b>1 193 056</b>	<b>949</b>	<b>85 942</b>	<b>221</b>	<b>30 428</b>	<b>412</b>	<b>85 202</b>
<b>2 390</b>	<b>310 497</b>	<b>231</b>	<b>19 816</b>	<b>52</b>	<b>6 111</b>	<b>143</b>	<b>35 805</b>
141	33 695	24	2 042	3	469	15	9 357
150	35 652	20	976	1	.	13	2 081
163	17 229	15	748	3	371	12	1 828
115	20 574	11	1 005	2	.	12	4 774
121	15 454	9	1 195	5	221	2	.
71	12 525	9	384	–	–	2	.
64	7 828	9	476	1	.	9	1 513
148	14 198	7	536	1	.	3	156
139	11 794	5	.	1	.	4	166
212	24 751	8	.	8	1 167	11	2 681
<b>155</b>	<b>11 753</b>	<b>37</b>	<b>3 205</b>	<b>4</b>	<b>205</b>	<b>10</b>	<b>995</b>
–	–	–	–	–	–	–	–
26	2 715	5	740	3	.	5	623
15	1 035	3	212	–	–	–	–
17	984	4	303	–	–	–	–
6	508	2	.	–	–	–	–
8	527	2	.	–	–	1	.
3	56	1	.	–	–	–	–
10	581	2	.	–	–	–	–
22	2 037	5	286	1	.	1	.
2	.	1	.	–	–	–	–
13	762	5	221	–	–	–	–
1	.	1	.	–	–	–	–
11	1 160	3	.	–	–	2	.
7	682	1	.	–	–	–	–
6	315	2	.	–	–	–	–
8	274	–	–	–	–	1	.
<b>389</b>	<b>41 697</b>	<b>16</b>	<b>1 433</b>	<b>10</b>	<b>840</b>	<b>16</b>	<b>4 285</b>
21	1 375	2	.	–	–	1	.
34	2 381	1	.	–	–	1	.
39	4 996	–	–	–	–	–	–
39	4 207	4	130	1	.	4	1 320
49	4 369	3	118	1	.	4	512
14	1 860	–	–	–	–	1	.
17	3 672	2	.	2	.	2	.
38	4 559	2	.	3	315	–	–
117	12 237	2	.	3	172	1	.
21	2 041	–	–	–	–	2	.

Verwaltungsbezirk	Lfd. Nr.
<b>Nordrhein-Westfalen</b>	<b>1</b>
<b>Düsseldorf, Regierungsbezirk</b>	<b>2</b>
Düsseldorf, krfr. Stadt	3
Duisburg, krfr. Stadt	4
Essen, krfr. Stadt	5
Krefeld, krfr. Stadt	6
Mönchengladbach, krfr. Stadt	7
Mülheim an der Ruhr, krfr. St.	8
Oberhausen, krfr. Stadt	9
Remscheid, krfr. Stadt	10
Solingen, krfr. Stadt	11
Wuppertal, krfr. Stadt	12
<b>Kleve, Kreis</b>	<b>13</b>
Bedburg-Hau	14
Emmerich am Rhein, Stadt	15
Geldern, Stadt	16
Goch, Stadt	17
Issum	18
Kalkar, Stadt	19
Kerken	20
Kevelaer, Stadt	21
Kleve, Stadt	22
Kranenburg	23
Rees, Stadt	24
Rheurdt	25
Straelen, Stadt	26
Uedem	27
Wachtendonk	28
Weeze	29
<b>Mettmann, Kreis</b>	<b>30</b>
Erkrath, Stadt	31
Haan, Stadt	32
Heiligenhaus, Stadt	33
Hilden, Stadt	34
Langenfeld (Rhld.), Stadt	35
Mettmann, Stadt	36
Monheim am Rhein, Stadt	37
Ratingen, Stadt	38
Velbert, Stadt	39
Wülfrath, Stadt	40

Gewinnung von Steinen und Erden <sup>19)</sup> am 30.09.2009						Bauhauptgewerbe am 30.06.2010 <sup>20)</sup>		Lfd. Nr.
Wirtschaftszweig								
Herstellung von Metallerzeugnissen		Herstellung von elektrischen Ausrüstungen		Maschinenbau		Betriebe	Beschäftigte	
Betriebe	Beschäftigte	Betriebe	Beschäftigte	Betriebe	Beschäftigte			
121	122	123	124	125	126	127	128	
<b>1 887</b>	<b>159 386</b>	<b>472</b>	<b>83 849</b>	<b>1 403</b>	<b>197 354</b>	<b>11 435</b>	<b>120 277</b>	<b>1</b>
<b>487</b>	<b>42 633</b>	<b>110</b>	<b>15 488</b>	<b>342</b>	<b>50 350</b>	<b>3 003</b>	<b>31 750</b>	<b>2</b>
7	918	4	826	17	4 304	218	2 788	3
20	1 269	2	.	14	3 372	187	2 453	4
20	1 793	8	1 052	26	2 031	263	3 655	5
11	1 027	5	445	19	3 138	116	1 351	6
9	826	10	2 177	25	5 849	176	1 326	7
8	853	5	486	9	.	101	1 556	8
7	554	3	134	5	2 142	125	1 906	9
65	5 674	6	2 041	22	2 859	72	708	10
72	5 499	6	187	11	436	127	825	11
51	4 712	16	2 919	30	3 361	184	1 282	12
<b>20</b>	<b>983</b>	<b>3</b>	<b>.</b>	<b>15</b>	<b>.</b>	<b>289</b>	<b>3 127</b>	<b>13</b>
-	-	-	-	-	-	16	99	14
2	.	-	-	1	.	20	246	15
2	.	-	-	1	.	30	395	16
2	.	1	.	2	.	32	311	17
-	-	-	-	2	.	8	32	18
-	-	-	-	-	-	21	210	19
-	-	1	.	-	-	11	81	20
2	.	-	-	1	.	37	402	21
3	96	-	-	5	898	35	513	22
-	-	-	-	1	.	10	117	23
2	.	-	-	1	.	25	180	24
-	-	-	-	-	-	7	45	25
2	.	-	-	-	-	13	168	26
-	-	1	.	-	-	11	90	27
3	198	-	-	-	-	7	44	28
2	.	-	-	1	.	6	194	29
<b>136</b>	<b>14 879</b>	<b>17</b>	<b>2 469</b>	<b>61</b>	<b>4 849</b>	<b>283</b>	<b>2 746</b>	<b>30</b>
1	.	2	.	7	453	15	362	31
7	423	-	-	10	1 176	24	138	32
23	3 411	2	.	2	.	23	161	33
5	283	1	.	9	650	37	222	34
13	1 052	3	278	6	426	45	473	35
6	399	1	.	4	305	13	122	36
2	.	-	-	2	.	15	103	37
3	182	3	.	11	857	40	648	38
73	8 803	4	622	7	633	61	423	39
3	.	1	.	3	150	10	94	40

Verwaltungsbezirk	Lfd. Nr.
<b>Nordrhein-Westfalen</b>	<b>1</b>
<b>Düsseldorf, Regierungsbezirk</b>	<b>2</b>
Düsseldorf, krfr. Stadt	3
Duisburg, krfr. Stadt	4
Essen, krfr. Stadt	5
Krefeld, krfr. Stadt	6
Mönchengladbach, krfr. Stadt	7
Mülheim an der Ruhr, krfr. St.	8
Oberhausen, krfr. Stadt	9
Remscheid, krfr. Stadt	10
Solingen, krfr. Stadt	11
Wuppertal, krfr. Stadt	12
<b>Kleve, Kreis</b>	<b>13</b>
Bedburg-Hau	14
Emmerich am Rhein, Stadt	15
Geldern, Stadt	16
Goch, Stadt	17
Issum	18
Kalkar, Stadt	19
Kerken	20
Kevelaer, Stadt	21
Kleve, Stadt	22
Kranenburg	23
Rees, Stadt	24
Rheurdt	25
Straelen, Stadt	26
Uedem	27
Wachtendonk	28
Weeze	29
<b>Mettmann, Kreis</b>	<b>30</b>
Erkrath, Stadt	31
Haan, Stadt	32
Heiligenhaus, Stadt	33
Hilden, Stadt	34
Langenfeld (Rhld.), Stadt	35
Mettmann, Stadt	36
Monheim am Rhein, Stadt	37
Ratingen, Stadt	38
Velbert, Stadt	39
Wülfrath, Stadt	40

Kraftfahrzeugbestand am 01.01.2010			Straßenverkehrsunfälle (ohne Bagatellunfälle <sup>21)</sup> ) 2009					
ins- gesamt <sup>22)</sup>	darunter Personenkraftwagen <sup>23)</sup>		insgesamt	nur mit Sach- schaden	mit Personenschaden			
	zusammen	je 1 000 Ein- wohner <sup>24)</sup>			zusammen	darunter innerorts	dabei Personen	
							getötet	verletzt
129	130	131	132	133	134	135	136	137
<b>10 425 356</b>	<b>8 902 315</b>	<b>498</b>	<b>86 727</b>	<b>23 518</b>	<b>63 209</b>	<b>47 907</b>	<b>620</b>	<b>78 660</b>
<b>2 925 045</b>	<b>2 522 836</b>	<b>488</b>	<b>24 327</b>	<b>6 347</b>	<b>17 980</b>	<b>14 808</b>	<b>137</b>	<b>22 179</b>
308 706	270 709	462	3 089	667	2 422	2 308	16	2 898
242 936	210 868	429	2 205	634	1 571	1 356	15	1 883
298 431	260 606	452	2 644	743	1 901	1 790	5	2 378
121 050	105 524	448	1 147	252	895	859	2	1 071
138 212	120 129	465	1 409	385	1 024	932	3	1 285
97 433	85 338	510	659	184	475	434	2	575
113 900	99 231	464	951	285	666	605	2	814
64 897	55 796	501	455	145	310	278	1	377
92 732	79 922	496	681	185	496	469	3	589
178 379	153 257	437	1 492	396	1 096	1 004	13	1 369
<b>194 781</b>	<b>162 689</b>	<b>528</b>	<b>1 597</b>	<b>394</b>	<b>1 203</b>	<b>662</b>	<b>21</b>	<b>1 520</b>
8 529	7 045	533	72	15	57	23	1	69
17 865	15 288	516	146	36	110	74	1	141
21 331	17 817	527	172	43	129	76	3	151
20 822	17 688	520	183	46	137	90	1	163
8 373	6 991	588	62	19	43	22	–	61
9 172	7 539	540	65	17	48	23	–	60
8 448	7 010	550	54	17	37	13	4	54
17 013	14 118	500	156	31	125	64	–	168
28 698	24 981	506	253	49	204	166	2	243
6 738	5 681	570	34	10	24	16	–	37
13 645	11 479	512	87	17	70	35	2	86
4 723	3 961	585	15	4	11	2	2	12
11 662	8 745	566	87	33	54	21	1	66
5 820	4 653	563	54	16	38	15	–	49
5 603	4 438	567	51	11	40	8	1	54
6 339	5 255	503	106	30	76	14	3	106
<b>306 495</b>	<b>264 493</b>	<b>533</b>	<b>2 065</b>	<b>559</b>	<b>1 506</b>	<b>1 125</b>	<b>11</b>	<b>1 854</b>
26 788	23 696	514	137	40	97	77	1	110
19 952	17 200	590	137	43	94	63	–	129
16 058	13 784	514	92	32	60	53	1	70
34 572	29 724	535	258	38	220	187	1	265
39 097	33 104	561	299	56	243	187	3	302
25 237	20 593	523	139	30	109	77	–	143
23 181	20 364	473	135	23	112	93	1	140
57 762	51 022	559	526	188	338	202	3	417
50 473	43 401	513	282	94	188	152	–	218
13 375	11 605	542	60	15	45	34	1	60

Verwaltungsbezirk	Lfd. Nr.
<b>Nordrhein-Westfalen</b>	<b>1</b>
<b>Düsseldorf, Regierungsbezirk</b>	<b>2</b>
Düsseldorf, krfr. Stadt	3
Duisburg, krfr. Stadt	4
Essen, krfr. Stadt	5
Krefeld, krfr. Stadt	6
Mönchengladbach, krfr. Stadt	7
Mülheim an der Ruhr, krfr. St.	8
Oberhausen, krfr. Stadt	9
Remscheid, krfr. Stadt	10
Solingen, krfr. Stadt	11
Wuppertal, krfr. Stadt	12
<b>Kleve, Kreis</b>	<b>13</b>
Bedburg-Hau	14
Emmerich am Rhein, Stadt	15
Geldern, Stadt	16
Goch, Stadt	17
Issum	18
Kalkar, Stadt	19
Kerken	20
Kevelaer, Stadt	21
Kleve, Stadt	22
Kranenburg	23
Rees, Stadt	24
Rheurdt	25
Straelen, Stadt	26
Uedem	27
Wachtendonk	28
Weeze	29
<b>Mettmann, Kreis</b>	<b>30</b>
Erkrath, Stadt	31
Haan, Stadt	32
Heiligenhaus, Stadt	33
Hilden, Stadt	34
Langenfeld (Rhld.), Stadt	35
Mettmann, Stadt	36
Monheim am Rhein, Stadt	37
Ratingen, Stadt	38
Velbert, Stadt	39
Wülfrath, Stadt	40

Wohnungsbestand am 31.12.2009								Lfd. Nr.
Wohnungen <sup>25)</sup> in Wohn- und Nichtwohngebäuden							Räume <sup>26)</sup> in Wohnungen	
insgesamt	davon mit ... Raum/Räumen <sup>26)</sup> in %							
	1	2	3	4	5	6 u. mehr		
138	139	140	141	142	143	144	145	
<b>8 559 940</b>	<b>2,1</b>	<b>6,0</b>	<b>22,8</b>	<b>30,2</b>	<b>19,2</b>	<b>19,6</b>	<b>37 121 761</b>	<b>1</b>
<b>2 614 108</b>	<b>2,3</b>	<b>7,0</b>	<b>26,3</b>	<b>32,2</b>	<b>17,9</b>	<b>14,3</b>	<b>10 709 321</b>	<b>2</b>
326 459	5,1	11,5	32,9	30,3	12,6	7,5	1 182 589	3
259 289	1,8	6,1	30,5	37,7	15,3	8,6	1 010 857	4
318 712	2,1	8,0	31,4	34,8	14,8	8,9	1 225 947	5
123 764	2,8	7,4	27,8	30,6	17,3	14,1	499 320	6
127 558	2,2	6,9	25,6	30,6	18,5	16,2	532 611	7
92 274	1,6	6,6	27,9	34,7	16,8	12,4	373 231	8
106 787	1,5	5,8	26,1	39,0	17,2	10,4	429 528	9
60 543	1,5	7,1	28,8	31,4	17,3	13,9	246 733	10
79 876	1,9	8,0	28,4	33,0	16,2	12,5	319 227	11
193 134	2,7	9,8	30,2	31,1	15,5	10,7	747 318	12
<b>130 983</b>	<b>0,7</b>	<b>3,5</b>	<b>15,0</b>	<b>23,6</b>	<b>25,8</b>	<b>31,4</b>	<b>644 706</b>	<b>13</b>
5 024	0,4	1,9	10,0	20,2	28,5	39,0	26 384	14
14 354	1,1	4,2	17,3	26,1	26,1	25,2	67 116	15
14 098	0,8	3,6	15,0	22,4	26,3	31,9	69 549	16
14 485	0,6	3,2	15,4	25,1	25,6	30,1	70 689	17
4 919	0,3	1,9	10,9	22,5	29,2	35,2	25 282	18
5 405	0,2	2,7	12,6	21,5	27,1	35,9	27 665	19
5 153	0,5	2,8	12,2	24,2	25,9	34,3	26 032	20
12 103	0,4	4,3	16,3	22,0	23,7	33,1	59 916	21
22 749	0,8	4,4	19,1	27,6	23,2	24,9	105 239	22
3 975	0,4	2,6	8,4	17,2	27,0	44,4	21 547	23
8 965	0,6	2,9	14,7	21,7	27,4	32,6	44 934	24
2 663	0,3	2,4	12,0	21,5	26,2	37,5	13 815	25
6 095	0,5	3,4	14,4	21,6	24,9	35,2	30 791	26
3 271	1,3	2,8	10,2	20,9	27,1	37,7	16 891	27
3 218	0,2	4,0	13,8	23,0	25,0	33,9	16 100	28
4 506	0,5	2,4	10,8	22,4	31,8	32,0	22 756	29
<b>244 542</b>	<b>2,2</b>	<b>6,4</b>	<b>23,7</b>	<b>32,0</b>	<b>19,6</b>	<b>16,1</b>	<b>1 025 638</b>	<b>30</b>
21 844	2,3	7,1	20,9	31,8	22,4	15,6	92 023	31
15 391	2,3	6,2	24,3	29,1	18,1	20,1	66 173	32
13 562	2,1	7,0	26,3	31,6	17,1	15,8	56 311	33
28 337	2,2	7,2	25,6	35,3	18,0	11,7	114 063	34
27 439	2,1	5,5	20,7	30,0	23,1	18,7	119 014	35
18 848	1,9	6,5	21,1	29,5	20,4	20,6	82 293	36
19 853	2,3	5,3	21,7	34,5	21,0	15,1	83 358	37
45 635	2,8	6,4	23,2	30,6	20,0	17,1	192 263	38
43 184	1,7	6,7	27,1	33,9	17,1	13,5	176 220	39
10 449	2,8	5,5	23,6	32,6	19,3	16,3	43 920	40



Verwaltungsbezirk	Lfd. Nr.
<b>Nordrhein-Westfalen</b>	<b>1</b>
<b>Düsseldorf, Regierungsbezirk</b>	<b>2</b>
Düsseldorf, krfr. Stadt	3
Duisburg, krfr. Stadt	4
Essen, krfr. Stadt	5
Krefeld, krfr. Stadt	6
Mönchengladbach, krfr. Stadt	7
Mülheim an der Ruhr, krfr. St.	8
Oberhausen, krfr. Stadt	9
Remscheid, krfr. Stadt	10
Solingen, krfr. Stadt	11
Wuppertal, krfr. Stadt	12
<b>Kleve, Kreis</b>	<b>13</b>
Bedburg-Hau	14
Emmerich am Rhein, Stadt	15
Geldern, Stadt	16
Goch, Stadt	17
Issum	18
Kalkar, Stadt	19
Kerken	20
Kevelaer, Stadt	21
Kleve, Stadt	22
Kranenburg	23
Rees, Stadt	24
Rheurdt	25
Straelen, Stadt	26
Uedem	27
Wachtendonk	28
Weeze	29
<b>Mettmann, Kreis</b>	<b>30</b>
Erkrath, Stadt	31
Haan, Stadt	32
Heiligenhaus, Stadt	33
Hilden, Stadt	34
Langenfeld (Rhld.), Stadt	35
Mettmann, Stadt	36
Monheim am Rhein, Stadt	37
Ratingen, Stadt	38
Velbert, Stadt	39
Wülfrath, Stadt	40

Wohngebäude- und Wohnungsbestand am 31.12.2009					Baufertig		
Wohngebäude <sup>27)</sup>					2009		
insgesamt	Ein- und Zwei- familien- häuser	Wohnfläche je Wohnung in m <sup>2</sup>		Wohnfläche je Person m <sup>2</sup>	Wohn		
		Ein- und Zwei- familienhäuser	Häuser mit drei und mehr Wohnungen		insgesamt	Wohn- fläche <sup>29)</sup> 1 000 m <sup>2</sup>	Wohn- nungen <sup>29)</sup>
146	147	148	149	150	151	152	153
<b>3 669 899</b>	<b>2 887 618</b>	<b>107,80</b>	<b>67,78</b>	<b>40,07</b>	<b>16 680</b>	<b>3 205</b>	<b>28 804</b>
<b>964 915</b>	<b>696 339</b>	<b>104,93</b>	<b>66,96</b>	<b>39,66</b>	<b>3 885</b>	<b>763</b>	<b>6 812</b>
68 302	33 410	105,08	66,18	39,13	188	68	704
79 387	46 946	93,70	64,41	37,11	234	40	334
86 586	45 923	98,96	65,90	39,45	290	60	494
44 738	31 722	107,44	65,85	40,84	146	24	196
53 005	39 460	100,90	66,94	39,16	192	39	418
29 980	18 714	106,34	68,40	42,82	98	19	150
36 212	22 045	93,43	66,37	36,43	66	15	162
20 071	13 322	101,17	66,41	40,89	39	14	154
29 523	19 594	96,30	65,38	36,84	116	18	133
51 763	29 418	103,95	66,19	39,89	177	39	352
<b>87 503</b>	<b>80 494</b>	<b>111,85</b>	<b>70,22</b>	<b>41,88</b>	<b>494</b>	<b>80</b>	<b>691</b>
3 808	3 676	112,49	76,02	40,12	34	5	35
8 748	7 764	108,60	69,13	44,90	57	8	60
9 466	8 707	115,33	69,00	41,75	43	7	58
9 851	9 018	110,05	68,49	41,16	62	9	80
3 541	3 347	112,71	75,93	42,73	17	2	20
4 046	3 870	112,65	75,92	40,22	18	3	19
3 716	3 520	110,27	73,13	41,37	19	3	25
8 310	7 690	112,25	69,84	42,51	37	6	45
13 074	11 351	107,92	68,76	41,94	48	8	71
3 126	3 041	117,48	70,40	43,71	29	5	38
6 122	5 693	113,84	69,76	40,34	27	4	29
1 929	1 827	113,43	76,96	41,34	23	4	37
4 279	4 016	116,51	73,50	41,13	15	6	106
2 382	2 283	113,39	69,74	40,59	6	1	6
2 192	2 052	113,31	73,53	42,15	18	3	21
2 913	2 639	109,95	75,67	41,93	41	6	41
<b>93 254</b>	<b>71 809</b>	<b>108,43</b>	<b>70,15</b>	<b>40,89</b>	<b>348</b>	<b>76</b>	<b>694</b>
7 415	5 790	114,90	73,81	40,72	12	2	23
6 570	5 252	111,29	70,80	45,87	56	11	99
4 966	3 750	107,93	66,62	40,83	11	2	18
9 019	6 249	104,48	70,92	40,04	18	5	41
13 172	11 020	106,49	69,97	40,25	104	22	199
8 066	6 506	112,72	69,36	41,44	24	7	71
7 293	5 839	107,78	70,82	38,33	20	7	60
17 670	13 780	113,68	71,08	42,95	52	9	72
14 958	10 380	101,01	67,85	39,31	37	8	96
4 125	3 243	103,65	69,63	40,01	14	2	15

Verwaltungsbezirk	Lfd. Nr.
<b>Nordrhein-Westfalen</b>	<b>1</b>
<b>Düsseldorf, Regierungsbezirk</b>	<b>2</b>
Düsseldorf, krfr. Stadt	3
Duisburg, krfr. Stadt	4
Essen, krfr. Stadt	5
Krefeld, krfr. Stadt	6
Mönchengladbach, krfr. Stadt	7
Mülheim an der Ruhr, krfr. St.	8
Oberhausen, krfr. Stadt	9
Remscheid, krfr. Stadt	10
Solingen, krfr. Stadt	11
Wuppertal, krfr. Stadt	12
<b>Kleve, Kreis</b>	<b>13</b>
Bedburg-Hau	14
Emmerich am Rhein, Stadt	15
Geldern, Stadt	16
Goch, Stadt	17
Issum	18
Kalkar, Stadt	19
Kerken	20
Kevelaer, Stadt	21
Kleve, Stadt	22
Kranenburg	23
Rees, Stadt	24
Rheurdt	25
Straelen, Stadt	26
Uedem	27
Wachtendonk	28
Weeze	29
<b>Mettmann, Kreis</b>	<b>30</b>
Erkrath, Stadt	31
Haan, Stadt	32
Heiligenhaus, Stadt	33
Hilden, Stadt	34
Langenfeld (Rhld.), Stadt	35
Mettmann, Stadt	36
Monheim am Rhein, Stadt	37
Ratingen, Stadt	38
Velbert, Stadt	39
Wülfrath, Stadt	40

stellungen								Lfd. Nr.
2009				Jahresdurchschnitt 1999 – 2008				
gebäude <sup>28)</sup>		Nichtwohngebäude		Wohngebäude				
Ein- und Zwei- familienhäuser		insgesamt	Rauminhalt 1 000 m <sup>3</sup>	insgesamt	Wohn- fläche <sup>29)</sup> 1 000 m <sup>2</sup>	Woh- nungen <sup>29)</sup>	Ein- und Zwei- familien- häuser	
Gebäude	Wohnfläche 1 000 m <sup>2</sup>							
154	155	156	157	158	159	160	161	
<b>15 362</b>	<b>2 275</b>	<b>3 533</b>	<b>36 088</b>	<b>31 616</b>	<b>5 783</b>	<b>53 866</b>	<b>28 940</b>	<b>1</b>
<b>3 582</b>	<b>525</b>	<b>712</b>	<b>11 424</b>	<b>7 158</b>	<b>1 370</b>	<b>13 225</b>	<b>6 462</b>	<b>2</b>
140	22	23	838	319	110	1 230	229	3
218	32	42	470	488	90	916	445	4
265	40	45	1 862	401	93	936	344	5
140	20	10	142	349	60	569	325	6
175	25	46	618	337	66	653	298	7
92	13	20	241	214	43	398	192	8
57	8	19	210	239	45	451	211	9
32	5	30	364	116	22	216	104	10
114	17	10	347	144	33	325	123	11
155	22	25	570	242	53	551	208	12
<b>474</b>	<b>69</b>	<b>146</b>	<b>1 137</b>	<b>1 075</b>	<b>161</b>	<b>1 408</b>	<b>1 031</b>	<b>13</b>
34	5	2	3	66	9	75	64	14
56	7	15	66	110	16	145	107	15
40	6	20	154	123	19	157	118	16
58	8	11	44	132	19	164	126	17
16	2	7	38	29	5	40	26	18
18	3	3	28	59	8	78	57	19
18	3	4	17	30	4	34	30	20
35	6	15	55	105	16	139	100	21
45	6	14	96	105	18	172	97	22
28	4	3	14	60	9	76	59	23
27	4	8	18	93	13	121	89	24
22	3	5	8	26	4	31	26	25
12	2	17	443	39	6	53	36	26
6	1	3	7	31	4	36	30	27
18	3	7	104	28	4	41	27	28
41	6	12	42	41	6	48	40	29
<b>313</b>	<b>45</b>	<b>72</b>	<b>756</b>	<b>715</b>	<b>151</b>	<b>1 474</b>	<b>644</b>	<b>30</b>
10	1	2	50	39	7	62	36	31
51	7	5	116	58	13	123	52	32
9	2	3	65	29	6	58	27	33
14	2	8	25	54	16	192	46	34
97	13	9	175	120	24	236	107	35
20	3	8	84	88	17	149	83	36
15	2	11	60	57	11	102	53	37
50	7	12	71	150	31	284	135	38
33	5	11	100	86	19	205	74	39
14	2	3	10	34	7	64	31	40

Verwaltungsbezirk	Lfd. Nr.
<b>Nordrhein-Westfalen</b>	<b>1</b>
<b>Düsseldorf, Regierungsbezirk</b>	<b>2</b>
Düsseldorf, krfr. Stadt	3
Duisburg, krfr. Stadt	4
Essen, krfr. Stadt	5
Krefeld, krfr. Stadt	6
Mönchengladbach, krfr. Stadt	7
Mülheim an der Ruhr, krfr. St.	8
Oberhausen, krfr. Stadt	9
Remscheid, krfr. Stadt	10
Solingen, krfr. Stadt	11
Wuppertal, krfr. Stadt	12
<b>Kleve, Kreis</b>	<b>13</b>
Bedburg-Hau	14
Emmerich am Rhein, Stadt	15
Geldern, Stadt	16
Goch, Stadt	17
Issum	18
Kalkar, Stadt	19
Kerken	20
Kevelaer, Stadt	21
Kleve, Stadt	22
Kranenburg	23
Rees, Stadt	24
Rheurdt	25
Straelen, Stadt	26
Uedem	27
Wachtendonk	28
Weeze	29
<b>Mettmann, Kreis</b>	<b>30</b>
Erkrath, Stadt	31
Haan, Stadt	32
Heiligenhaus, Stadt	33
Hilden, Stadt	34
Langenfeld (Rhld.), Stadt	35
Mettmann, Stadt	36
Monheim am Rhein, Stadt	37
Ratingen, Stadt	38
Velbert, Stadt	39
Wülfrath, Stadt	40

Beherbergungskapazität <sup>30)</sup> im Dezember 2009		Ankünfte und Übernachtungen in Beherbergungsstätten <sup>30)</sup> 2009				Mittlere Aufent- haltsdauer aller Gäste in Tagen	Mittlere Auslas- tung der ange- botenen Betten in %
geöffnete Betriebe	angebotene Betten <sup>31)</sup>	Ankünfte		Übernachtungen			
		insgesamt	darunter von Aus- ländern/ -innen <sup>32)</sup>	insgesamt	darunter der aus- ländischen Gäste <sup>32)</sup>	2009	
162	163	164	165	166	167	168	169
<b>5 188</b>	<b>283 764</b>	<b>17 263 281</b>	<b>3 405 836</b>	<b>40 222 770</b>	<b>7 451 129</b>	<b>2,3</b>	<b>37,9</b>
<b>1 036</b>	<b>68 918</b>	<b>4 964 781</b>	<b>1 208 831</b>	<b>9 246 913</b>	<b>2 346 672</b>	<b>1,9</b>	<b>36,0</b>
218	22 523	1 875 737	640 960	3 219 959	1 211 109	1,7	40,0
54	3 016	179 565	29 648	361 561	59 730	2,0	35,2
87	6 921	514 761	85 224	1 067 825	180 619	2,1	41,8
23	1 739	89 861	19 104	185 590	41 169	2,1	29,9
34	1 935	109 163	18 443	208 207	42 566	1,9	29,7
28	1 299	77 722	9 816	149 893	27 545	1,9	29,0
19	1 872	167 809	30 142	260 048	49 679	1,5	41,1
20	900	54 291	14 431	92 604	24 931	1,7	28,3
24	1 077	54 783	8 742	110 277	22 167	2,0	27,6
43	3 181	185 324	34 547	423 334	69 090	2,3	36,8
<b>120</b>	<b>5 415</b>	<b>386 827</b>	<b>84 528</b>	<b>816 844</b>	<b>150 258</b>	<b>2,1</b>	<b>34,0</b>
2	27	.	.	.	.	.	.
14	288	16 126	2 824	32 370	6 031	2,0	22,9
10	526	21 660	1 965	92 103	4 715	4,3	45,8
11	392	37 013	2 581	65 434	5 104	1,8	35,6
3	21	1 213	38	2 203	73	1,8	27,3
7	1 133	97 599	49 454	183 151	85 654	1,9	37,5
5	200	12 783	484	21 558	680	1,7	25,3
21	725	61 536	11 314	132 710	17 035	2,2	28,8
10	897	51 212	7 687	101 297	16 319	2,0	31,1
4	267	.	.	.	.	.	.
12	238	17 198	2 270	33 599	4 150	2,0	33,3
5	129	6 847	224	13 544	731	2,0	23,8
4	277	18 697	1 045	34 123	1 835	1,8	33,5
3	144	.	.	.	.	.	.
4	32	10 496	987	17 471	1 343	1,7	25,1
5	119	3 637	766	7 613	1 408	2,1	16,6
<b>101</b>	<b>6 926</b>	<b>453 308</b>	<b>89 178</b>	<b>803 287</b>	<b>180 731</b>	<b>1,8</b>	<b>32,0</b>
8	298	19 541	5 252	39 075	12 779	2,0	31,0
6	524	23 675	3 486	50 139	7 514	2,1	30,6
5	230	.	.	.	.	.	.
13	953	62 247	9 662	118 313	21 008	1,9	34,8
10	430	26 210	3 569	42 084	7 624	1,6	28,2
8	980	56 925	7 570	99 307	12 073	1,7	27,9
5	383	23 807	9 000	45 698	18 927	1,9	31,7
34	2 619	202 082	44 380	337 008	86 324	1,7	35,7
11	482	25 821	4 304	50 017	10 064	1,9	26,5
1	27	.	.	.	.	.	.

Verwaltungsbezirk	Lfd. Nr.
<b>Nordrhein-Westfalen</b>	<b>1</b>
<b>Düsseldorf, Regierungsbezirk</b>	<b>2</b>
Düsseldorf, krfr. Stadt	3
Duisburg, krfr. Stadt	4
Essen, krfr. Stadt	5
Krefeld, krfr. Stadt	6
Mönchengladbach, krfr. Stadt	7
Mülheim an der Ruhr, krfr. St.	8
Oberhausen, krfr. Stadt	9
Remscheid, krfr. Stadt	10
Solingen, krfr. Stadt	11
Wuppertal, krfr. Stadt	12
<b>Kleve, Kreis</b>	<b>13</b>
Bedburg-Hau	14
Emmerich am Rhein, Stadt	15
Geldern, Stadt	16
Goch, Stadt	17
Issum	18
Kalkar, Stadt	19
Kerken	20
Kevelaer, Stadt	21
Kleve, Stadt	22
Kranenburg	23
Rees, Stadt	24
Rheurdt	25
Straelen, Stadt	26
Uedem	27
Wachtendonk	28
Weeze	29
<b>Mettmann, Kreis</b>	<b>30</b>
Erkrath, Stadt	31
Haan, Stadt	32
Heiligenhaus, Stadt	33
Hilden, Stadt	34
Langenfeld (Rhld.), Stadt	35
Mettmann, Stadt	36
Monheim am Rhein, Stadt	37
Ratingen, Stadt	38
Velbert, Stadt	39
Wülfrath, Stadt	40

Gemeindefinanzen 2009									Vollzeit- beschäftigtes Personal <sup>37)</sup> am 30.06. 2009 je 10 000 Einwohner	Lfd. Nr.
Steuern und ähnliche Abgaben <sup>33)</sup>					Realsteuervergleich		Schulden- stand <sup>37)</sup> am 31.12. 2009	178		
insgesamt		darunter			Real- steuer- aufbrin- gungs- kraft <sup>35)</sup>	Steuer- ein- nahme- kraft <sup>36)</sup>				
brutto	netto <sup>34)</sup>	Gewerbe- steuer	Gemeindeanteil an der							
			Einkom- mensteuer	Umsatz- steuer						
EUR je Einwohner <sup>38)</sup>										
170	171	172	173	174	175	176	177	178		
<b>1 028,07</b>	<b>963,88</b>	<b>448,74</b>	<b>331,38</b>	<b>47,08</b>	<b>595,70</b>	<b>898,78</b>	<b>1 174,43</b>	<b>75</b>	<b>1</b>	
<b>1 168,54</b>	<b>1 094,62</b>	<b>541,98</b>	<b>347,72</b>	<b>54,63</b>	<b>690,76</b>	<b>1 004,69</b>	<b>962,59</b>	<b>84</b>	<b>2</b>	
2 064,52	1 881,03	1 222,33	411,38	115,27	1 427,46	1 762,15	206,77	127	3	
787,87	774,77	223,90	275,34	41,79	333,08	613,67	1 021,20	89	4	
1 308,22	1 228,97	686,31	330,62	62,52	774,20	1 063,60	1 756,37	94	5	
1 030,82	973,40	420,65	322,58	55,54	545,03	854,48	893,58	104	6	
953,32	906,81	369,83	317,33	46,59	506,01	808,29	1 504,06	97	7	
1 498,11	1 395,11	818,95	372,55	51,33	914,74	1 216,89	314,86	105	8	
828,04	780,24	296,94	292,48	35,52	388,47	669,96	1 530,22	73	9	
1 089,20	1 034,52	449,79	352,27	65,80	582,68	939,02	788,58	117	10	
1 074,88	1 003,60	465,34	341,36	47,23	591,25	903,79	1 161,78	75	11	
885,72	849,44	269,63	333,41	56,21	410,59	752,00	670,44	81	12	
<b>833,59</b>	<b>774,19</b>	<b>367,55</b>	<b>284,94</b>	<b>32,71</b>	<b>548,47</b>	<b>800,21</b>	<b>287,11</b>	<b>48</b>	<b>13</b>	
550,99	532,39	120,42	290,84	13,04	234,57	512,56	190,01	46	14	
854,82	822,67	335,27	259,62	50,75	524,87	773,69	583,93	40	15	
734,66	695,90	218,35	312,74	31,48	382,06	683,25	183,57	74	16	
899,79	875,40	453,72	271,34	24,40	615,71	857,40	–	36	17	
674,09	658,58	122,75	345,10	37,26	274,59	629,50	–	55	18	
675,83	641,72	211,10	267,42	25,75	379,19	629,10	669,34	49	19	
686,51	659,54	159,82	359,31	13,43	299,33	637,73	82,49	38	20	
678,06	641,70	253,88	275,64	23,02	373,30	625,96	137,56	55	21	
965,90	873,98	521,08	271,48	48,94	657,80	900,00	579,42	45	22	
478,83	460,94	113,28	215,78	10,24	245,58	447,67	2,31	51	23	
543,66	524,58	121,89	268,14	20,40	242,12	504,76	310,30	33	24	
628,96	611,29	109,35	360,58	10,79	233,71	578,82	160,71	37	25	
2 256,30	1 849,71	1 725,41	311,99	77,47	2 586,81	2 601,90	220,88	63	26	
700,75	645,81	257,60	279,63	23,50	397,99	652,87	119,36	36	27	
718,99	681,55	265,88	368,39	16,12	314,53	647,31	96,72	34	28	
767,30	710,34	374,27	212,06	29,29	538,53	713,56	599,43	54	29	
<b>1 356,38</b>	<b>1 248,16</b>	<b>676,21</b>	<b>413,00</b>	<b>52,19</b>	<b>919,88</b>	<b>1 257,86</b>	<b>1 048,66</b>	<b>75</b>	<b>30</b>	
1 023,77	965,04	344,67	438,33	39,06	543,86	939,84	728,38	71	31	
1 438,16	1 318,04	685,45	449,40	70,54	972,08	1 364,03	832,00	73	32	
852,32	820,10	194,81	386,02	63,54	384,92	794,20	1 532,78	70	33	
1 602,31	1 443,21	884,29	433,96	58,57	1 151,47	1 487,91	398,33	83	34	
1 802,05	1 625,30	1 128,01	428,00	46,96	1 543,01	1 801,37	–	79	35	
811,88	796,98	155,08	408,43	37,06	336,91	747,61	1 329,37	84	36	
1 023,19	933,35	430,26	351,96	41,53	590,07	909,90	1 346,97	55	37	
2 017,84	1 840,73	1 262,81	454,74	60,30	1 573,07	1 863,71	1 056,54	94	38	
945,18	887,55	328,38	361,72	52,28	483,26	839,81	2 048,14	61	39	
1 211,77	1 123,14	530,23	403,80	53,58	696,05	1 000,42	888,73	61	40	





2

**Lfd. Nr. 41 – 77**

Verwaltungsbezirk	Lfd. Nr.
<b>Rhein-Kreis Neuss</b>	<b>41</b>
Dormagen, Stadt	42
Grevenbroich, Stadt	43
Jüchen	44
Kaarst, Stadt	45
Korschenbroich, Stadt	46
Meerbusch, Stadt	47
Neuss, Stadt	48
Rommerskirchen	49
<b>Viersen, Kreis</b>	<b>50</b>
Brüggen	51
Grefrath	52
Kempen, Stadt	53
Nettetal, Stadt	54
Niederkrüchten	55
Schwalmtal	56
Tönisvorst, Stadt	57
Viersen, Stadt	58
Willich, Stadt	59
<b>Wesel, Kreis</b>	<b>60</b>
Alpen	61
Dinslaken, Stadt	62
Hamminkeln, Stadt	63
Hünxe	64
Kamp-Lintfort, Stadt	65
Moers, Stadt	66
Neukirchen-Vluyn, Stadt	67
Rheinberg, Stadt	68
Schermbeck	69
Sonsbeck	70
Voerde (Niederrhein), Stadt	71
Wesel, Stadt	72
Xanten, Stadt	73
<b>Köln, Regierungsbezirk</b>	<b>74</b>
Bonn, krfr. Stadt	75
Köln, krfr. Stadt	76
Leverkusen, krfr. Stadt	77

**Katasterfläche 2010 nach Nutzungsarten der Vermessungsverwaltung  
(Ergebnisse der Flächenerhebung)**

insgesamt	davon							
	Gebäude- und Frei- fläche <sup>1)</sup>	Betriebs- fläche <sup>2)</sup>	Erholungs- fläche <sup>3)</sup>	Verkehrs- fläche	Landwirt- schafts- fläche	Wald- fläche	Wasser- fläche	Flächen anderer Nutzung
km <sup>2</sup>	Anteil an der Katasterfläche insgesamt in %							
1	2	3	4	5	6	7	8	9
<b>576,52</b>	<b>17,4</b>	<b>5,8</b>	<b>3,0</b>	<b>8,3</b>	<b>54,7</b>	<b>7,2</b>	<b>2,7</b>	<b>0,8</b>
85,49	18,6	3,6	2,8	6,8	49,6	12,4	5,2	0,9
102,51	16,0	6,1	2,0	8,4	53,9	11,4	1,5	0,7
71,87	8,8	28,4	1,9	5,4	54,0	0,9	0,3	0,3
37,40	22,0	2,3	2,4	10,5	52,7	6,3	3,1	0,7
55,26	15,6	1,2	3,2	7,4	63,3	7,7	1,2	0,4
64,39	19,4	0,8	2,8	8,7	54,3	8,1	4,7	1,2
99,53	28,6	1,5	6,9	13,0	39,2	4,7	4,5	1,6
60,08	6,6	0,1	0,4	5,1	84,0	3,2	0,4	0,2
<b>563,25</b>	<b>15,1</b>	<b>0,7</b>	<b>2,0</b>	<b>7,7</b>	<b>53,5</b>	<b>18,9</b>	<b>1,9</b>	<b>0,2</b>
61,25	9,3	1,5	0,7	6,2	33,5	46,8	1,9	0,1
30,98	15,0	0,3	1,9	7,3	63,9	9,5	1,8	0,2
68,81	15,3	0,4	1,7	6,7	64,4	8,7	2,5	0,2
83,86	15,5	0,8	2,4	6,8	52,9	17,6	3,9	0,2
67,07	10,0	0,8	2,1	10,1	31,8	43,6	1,4	0,1
48,11	12,0	0,9	1,0	6,8	59,3	19,1	0,8	0,1
44,33	16,3	0,5	1,3	6,2	69,0	5,3	1,2	0,2
91,07	19,8	1,0	2,6	8,7	56,1	10,3	1,0	0,5
67,77	19,5	0,2	3,2	8,8	60,0	5,9	2,1	0,3
<b>1 042,47</b>	<b>12,2</b>	<b>1,9</b>	<b>1,9</b>	<b>6,2</b>	<b>55,2</b>	<b>17,2</b>	<b>4,4</b>	<b>1,0</b>
59,56	8,8	0,4	0,8	4,6	72,8	10,5	1,7	0,4
47,67	28,3	4,1	4,3	10,8	26,7	22,1	2,2	1,5
164,37	7,0	0,4	0,6	5,1	72,6	12,9	1,2	0,1
106,81	7,0	1,8	1,5	4,9	45,0	37,3	2,2	0,3
63,16	14,9	4,2	3,2	7,0	45,0	23,4	1,6	0,7
67,69	30,9	4,9	5,3	13,3	34,8	6,9	2,8	1,1
43,48	15,4	3,7	2,2	7,4	59,0	10,0	1,9	0,4
75,16	12,4	3,8	1,4	5,4	62,8	3,6	7,9	2,7
110,73	5,2	0,4	1,2	4,4	54,3	32,9	1,3	0,3
55,41	6,7	0,2	1,2	5,0	67,8	17,9	1,1	0,1
53,49	19,8	0,9	2,1	7,4	49,5	9,7	8,2	2,3
122,53	13,4	2,5	2,0	6,2	48,9	13,4	11,7	1,9
72,40	9,6	0,4	2,7	4,4	59,2	9,5	11,7	2,5
<b>7 364,61</b>	<b>13,1</b>	<b>1,8</b>	<b>2,0</b>	<b>7,8</b>	<b>45,3</b>	<b>27,5</b>	<b>1,8</b>	<b>0,6</b>
141,22	32,9	0,3	4,2	12,0	16,3	28,0	4,1	2,2
405,17	32,6	1,2	10,5	15,8	17,9	15,4	5,0	1,6
78,87	35,5	2,7	7,3	12,9	25,2	10,9	4,5	1,0

Verwaltungsbezirk	Lfd. Nr.
<b>Rhein-Kreis Neuss</b>	<b>41</b>
Dormagen, Stadt	42
Grevenbroich, Stadt	43
Jüchen	44
Kaarst, Stadt	45
Korschenbroich, Stadt	46
Meerbusch, Stadt	47
Neuss, Stadt	48
Rommerskirchen	49
<b>Viersen, Kreis</b>	<b>50</b>
Brüggen	51
Grefrath	52
Kempen, Stadt	53
Nettetal, Stadt	54
Niederkrüchten	55
Schwalmtal	56
Tönisvorst, Stadt	57
Viersen, Stadt	58
Willich, Stadt	59
<b>Wesel, Kreis</b>	<b>60</b>
Alpen	61
Dinslaken, Stadt	62
Hamminkeln, Stadt	63
Hünxe	64
Kamp-Lintfort, Stadt	65
Moers, Stadt	66
Neukirchen-Vluyn, Stadt	67
Rheinberg, Stadt	68
Schermbek	69
Sonsbeck	70
Voerde (Niederrhein), Stadt	71
Wesel, Stadt	72
Xanten, Stadt	73
<b>Köln, Regierungsbezirk</b>	<b>74</b>
Bonn, krfr. Stadt	75
Köln, krfr. Stadt	76
Leverkusen, krfr. Stadt	77

Bevölkerung am 31.12.2009				Altersstruktur am 31.12.2009							Lfd. Nr.
insgesamt	weiblich	je km <sup>2</sup>	Veränderung gegenüber dem 31.12. 1999 in %	Bevölkerung im Alter von ... bis unter ... Jahren							
				unter 6	6 – 18	18 – 25	25 – 30	30 – 50	50 – 65	65 und mehr	
				Anteil an der Gesamtbevölkerung in %							
10	11	12	13	14	15	16	17	18	19	20	
<b>443 112</b>	<b>227 255</b>	<b>768,6</b>	<b>+0</b>	<b>5,2</b>	<b>12,4</b>	<b>7,6</b>	<b>5,1</b>	<b>29,2</b>	<b>19,8</b>	<b>20,7</b>	<b>41</b>
62 924	31 709	736,0	+0,2	4,8	12,6	7,9	5,2	29,3	19,5	20,7	42
64 039	32 345	624,7	-1,2	4,9	12,7	7,9	5,5	29,3	19,9	19,8	43
22 685	11 474	315,6	+0,2	4,8	12,6	7,8	4,8	29,7	20,2	20,1	44
41 841	21 710	1 118,9	-0,3	4,6	11,7	6,7	4,6	27,8	21,1	23,6	45
33 116	16 955	599,3	-1,7	4,6	12,4	7,2	4,5	29,4	22,1	19,8	46
54 190	28 466	841,6	-1,4	5,2	12,2	6,6	4,1	28,7	19,7	23,3	47
151 280	78 056	1 520,0	+1,1	5,7	12,3	7,9	5,8	29,3	19,1	19,8	48
13 037	6 540	217,0	+4,3	5,1	13,1	7,2	4,5	31,8	19,4	18,9	49
<b>301 797</b>	<b>154 927</b>	<b>535,8</b>	<b>+0,9</b>	<b>4,7</b>	<b>13,4</b>	<b>7,8</b>	<b>4,8</b>	<b>29,3</b>	<b>19,8</b>	<b>20,3</b>	<b>50</b>
16 011	8 190	261,4	+1,9	4,5	14,5	7,8	4,1	29,5	20,0	19,6	51
15 665	7 979	505,7	-1,8	4,3	13,1	7,8	4,3	29,1	19,8	21,7	52
36 040	18 500	523,7	-0	4,7	12,9	8,1	4,9	28,1	20,6	20,7	53
42 041	21 479	501,3	+1,4	4,8	13,2	7,9	5,5	29,4	19,6	19,6	54
15 390	7 827	229,5	+11,0	5,1	14,1	7,1	3,8	30,7	20,4	18,8	55
19 129	9 794	397,6	+0,4	4,8	14,7	8,8	4,7	29,5	20,2	17,3	56
30 084	15 484	678,7	-0,7	4,6	12,8	7,7	4,8	29,1	20,1	20,9	57
75 475	39 099	828,7	-2,2	4,8	12,8	7,6	5,2	28,1	19,5	22,1	58
51 962	26 575	766,7	+4,7	4,8	14,1	7,7	4,4	31,3	18,9	18,9	59
<b>470 364</b>	<b>242 058</b>	<b>451,2</b>	<b>-0,6</b>	<b>4,6</b>	<b>12,3</b>	<b>8,1</b>	<b>4,9</b>	<b>28,4</b>	<b>20,7</b>	<b>21,0</b>	<b>60</b>
12 836	6 531	215,5	+2,3	4,8	13,1	7,4	4,2	29,2	21,1	20,1	61
69 687	35 791	1 461,7	-1,3	4,4	11,4	8,4	5,3	28,5	21,1	20,9	62
27 774	14 091	169,0	+2,2	4,8	13,4	8,3	5,0	29,5	20,1	18,7	63
13 645	7 057	127,7	+0,2	4,0	12,0	7,2	3,6	28,0	21,9	23,4	64
38 724	19 930	613,1	-3,4	4,9	12,4	8,7	5,2	28,0	19,9	20,9	65
105 929	54 892	1 564,8	-0,8	4,5	11,2	7,9	5,2	28,0	21,1	22,1	66
27 627	14 320	635,4	-2,7	4,3	12,5	7,8	5,0	28,0	21,3	21,1	67
31 648	16 193	421,1	+2,0	4,9	13,3	7,3	4,4	31,0	20,4	18,8	68
13 746	6 965	124,1	+1,3	4,6	13,1	7,5	4,1	29,0	20,8	20,9	69
8 586	4 436	154,9	+5,6	4,6	14,3	8,1	4,5	29,2	20,4	18,9	70
37 668	19 358	704,3	-3,3	4,4	12,4	8,8	4,8	27,7	21,0	20,9	71
60 958	31 426	497,5	-1,6	4,9	12,6	8,4	5,2	27,7	19,9	21,3	72
21 536	11 068	297,5	+5,3	4,3	13,7	7,8	4,4	28,8	20,6	20,5	73
<b>4 383 044</b>	<b>2 237 162</b>	<b>595,1</b>	<b>+2,8</b>	<b>5,2</b>	<b>12,1</b>	<b>8,4</b>	<b>6,3</b>	<b>29,8</b>	<b>18,7</b>	<b>19,5</b>	<b>74</b>
319 841	166 496	2 264,9	+6,2	5,7	10,9	8,4	7,7	31,3	17,4	18,5	75
998 105	515 310	2 463,5	+3,7	5,5	10,2	8,5	8,2	32,1	17,2	18,4	76
160 593	82 885	2 036,2	-0,2	5,2	11,7	7,7	5,8	28,7	18,4	22,5	77

Verwaltungsbezirk	Lfd. Nr.
<b>Rhein-Kreis Neuss</b>	<b>41</b>
Dormagen, Stadt	42
Grevenbroich, Stadt	43
Jüchen	44
Kaarst, Stadt	45
Korschenbroich, Stadt	46
Meerbusch, Stadt	47
Neuss, Stadt	48
Rommerskirchen	49
<b>Viersen, Kreis</b>	<b>50</b>
Brüggen	51
Grefrath	52
Kempen, Stadt	53
Nettetal, Stadt	54
Niederkrüchten	55
Schwalmtal	56
Tönisvorst, Stadt	57
Viersen, Stadt	58
Willich, Stadt	59
<b>Wesel, Kreis</b>	<b>60</b>
Alpen	61
Dinslaken, Stadt	62
Hamminkeln, Stadt	63
Hünxe	64
Kamp-Lintfort, Stadt	65
Moers, Stadt	66
Neukirchen-Vluyn, Stadt	67
Rheinberg, Stadt	68
Schermbeck	69
Sonsbeck	70
Voerde (Niederrhein), Stadt	71
Wesel, Stadt	72
Xanten, Stadt	73
<b>Köln, Regierungsbezirk</b>	<b>74</b>
Bonn, krfr. Stadt	75
Köln, krfr. Stadt	76
Leverkusen, krfr. Stadt	77

## Bevölkerungs

Lebendgeborene			Gestorbene			Zugezogene		
ins- gesamt	darunter Ausländer/ -innen <sup>4)</sup>	je 1 000 Einwohner	ins- gesamt	darunter Ausländer/ -innen	je 1 000 Einwohner	ins- gesamt	darunter Ausländer/ -innen	je 1 000 Einwohner
21	22	23	24	25	26	27	28	29
<b>3 529</b>	<b>215</b>	<b>8,0</b>	<b>4 400</b>	<b>103</b>	<b>9,9</b>	<b>21 403</b>	<b>5 514</b>	<b>48,3</b>
474	14	7,5	570	10	9,1	2 154	485	34,2
465	40	7,3	632	8	9,9	3 702	1 724	57,8
149	4	6,6	251	4	11,1	998	117	44,0
276	13	6,6	380	7	9,1	2 220	370	53,1
238	9	7,2	341	7	10,3	1 545	209	46,7
444	28	8,2	639	15	11,8	3 267	835	60,3
1 379	107	9,1	1 462	51	9,7	6 754	1 625	44,6
104	–	8,0	125	1	9,6	763	149	58,5
<b>2 146</b>	<b>65</b>	<b>7,1</b>	<b>3 154</b>	<b>98</b>	<b>10,5</b>	<b>14 413</b>	<b>2 298</b>	<b>47,8</b>
95	6	5,9	139	13	8,7	888	122	55,5
97	1	6,2	213	3	13,6	731	103	46,7
273	11	7,6	338	5	9,4	1 532	182	42,5
309	11	7,3	458	19	10,9	1 868	396	44,4
109	4	7,1	123	5	8,0	945	165	61,4
138	2	7,2	185	7	9,7	1 038	112	54,3
205	2	6,8	316	8	10,5	1 508	200	50,1
565	15	7,5	930	28	12,3	3 631	692	48,1
355	13	6,8	452	10	8,7	2 272	326	43,7
<b>3 283</b>	<b>86</b>	<b>7,0</b>	<b>5 039</b>	<b>113</b>	<b>10,7</b>	<b>20 506</b>	<b>3 141</b>	<b>43,6</b>
86	–	6,7	161	–	12,5	605	62	47,1
470	14	6,7	644	21	9,2	2 735	361	39,2
203	1	7,3	241	4	8,7	1 223	157	44,0
82	–	6,0	146	3	10,7	693	44	50,8
300	8	7,7	448	11	11,6	1 640	295	42,4
730	34	6,9	1 133	35	10,7	4 393	923	41,5
184	4	6,7	319	5	11,5	1 337	142	48,4
217	5	6,9	364	6	11,5	1 440	153	45,5
106	2	7,7	143	1	10,4	656	49	47,7
58	–	6,8	97	–	11,3	531	97	61,8
253	3	6,7	414	5	11,0	1 564	172	41,5
473	13	7,8	688	19	11,3	2 540	457	41,7
121	2	5,6	241	3	11,2	1 149	229	53,4
<b>36 972</b>	<b>1 941</b>	<b>8,4</b>	<b>42 995</b>	<b>1 416</b>	<b>9,8</b>	<b>243 458</b>	<b>61 962</b>	<b>55,5</b>
3 137	27	9,8	2 745	72	8,6	22 684	8 092	70,9
9 854	784	9,9	9 419	543	9,4	56 623	20 091	56,7
1 300	94	8,1	1 681	47	10,5	6 548	2 055	40,8



Verwaltungsbezirk	Lfd. Nr.
<b>Rhein-Kreis Neuss</b>	<b>41</b>
Dormagen, Stadt	42
Grevenbroich, Stadt	43
Jüchen	44
Kaarst, Stadt	45
Korschenbroich, Stadt	46
Meerbusch, Stadt	47
Neuss, Stadt	48
Rommerskirchen	49
<b>Viersen, Kreis</b>	<b>50</b>
Brüggen	51
Grefrath	52
Kempen, Stadt	53
Nettetal, Stadt	54
Niederkrüchten	55
Schwalmtal	56
Tönisvorst, Stadt	57
Viersen, Stadt	58
Willich, Stadt	59
<b>Wesel, Kreis</b>	<b>60</b>
Alpen	61
Dinslaken, Stadt	62
Hamminkeln, Stadt	63
Hünxe	64
Kamp-Lintfort, Stadt	65
Moers, Stadt	66
Neukirchen-Vluyn, Stadt	67
Rheinberg, Stadt	68
Schermbeck	69
Sonsbeck	70
Voerde (Niederrhein), Stadt	71
Wesel, Stadt	72
Xanten, Stadt	73
<b>Köln, Regierungsbezirk</b>	<b>74</b>
Bonn, krfr. Stadt	75
Köln, krfr. Stadt	76
Leverkusen, krfr. Stadt	77

bewegung 2009										Lfd. Nr.
Fortgezogene			Überschuss der Geborenen (+) bzw. Gestorbenen (-)		Überschuss der Zugezogenen (+) bzw. Fortgezogenen (-)		Gesamt- veränderung			
ins- gesamt	darunter Ausländer/ -innen	je 1 000 Einwohner	ins- gesamt	je 1 000 Einwohner	ins- gesamt	je 1 000 Einwohner	ins- gesamt	je 1 000 Einwohner		
30	31	32	33	34	35	36	37	38		
<b>21 037</b>	<b>5 279</b>	<b>47,5</b>	<b>-871</b>	<b>-2,0</b>	<b>+366</b>	<b>+0,8</b>	<b>-505</b>	<b>-1,1</b>	<b>41</b>	
2 273	549	36,1	-96	-1,5	-119	-1,9	-215	-3,4	42	
3 694	1 607	57,7	-167	-2,6	+8	+0,1	-159	-2,5	43	
943	86	41,6	-102	-4,5	+55	+2,4	-47	-2,1	44	
2 157	351	51,6	-104	-2,5	+63	+1,5	-41	-1,0	45	
1 554	193	46,9	-103	-3,1	-9	-0,3	-112	-3,4	46	
3 104	857	57,3	-195	-3,6	+163	+3,0	-32	-0,6	47	
6 650	1 484	44,0	-83	-0,5	+104	+0,7	+21	+0,1	48	
662	152	50,8	-21	-1,6	+101	+7,7	+80	+6,1	49	
<b>14 291</b>	<b>2 070</b>	<b>47,4</b>	<b>-1 008</b>	<b>-3,3</b>	<b>+122</b>	<b>+0,4</b>	<b>-886</b>	<b>-2,9</b>	<b>50</b>	
949	106	59,3	-44	-2,7	-61	-3,8	-105	-6,6	51	
748	71	47,7	-116	-7,4	-17	-1,1	-133	-8,5	52	
1 617	175	44,9	-65	-1,8	-85	-2,4	-150	-4,2	53	
1 928	330	45,9	-149	-3,5	-60	-1,4	-209	-5,0	54	
912	128	59,3	-14	-0,9	+33	+2,1	+19	+1,2	55	
1 061	105	55,5	-47	-2,5	-23	-1,2	-70	-3,7	56	
1 520	190	50,5	-111	-3,7	-12	-0,4	-123	-4,1	57	
3 486	655	46,2	-365	-4,8	+145	+1,9	-220	-2,9	58	
2 070	310	39,8	-97	-1,9	+202	+3,9	+105	+2,0	59	
<b>20 558</b>	<b>3 062</b>	<b>43,7</b>	<b>-1 756</b>	<b>-3,7</b>	<b>-52</b>	<b>-0,1</b>	<b>-1 808</b>	<b>-3,8</b>	<b>60</b>	
622	59	48,5	-75	-5,8	-17	-1,3	-92	-7,2	61	
2 603	340	37,4	-174	-2,5	+132	+1,9	-42	-0,6	62	
1 190	137	42,8	-38	-1,4	+33	+1,2	-5	-0,2	63	
592	55	43,4	-64	-4,7	+101	+7,4	+37	+2,7	64	
1 688	302	43,6	-148	-3,8	-48	-1,2	-196	-5,1	65	
4 707	897	44,4	-403	-3,8	-314	-3,0	-717	-6,8	66	
1 405	158	50,9	-135	-4,9	-68	-2,5	-203	-7,3	67	
1 587	141	50,1	-147	-4,6	-147	-4,6	-294	-9,3	68	
586	48	42,6	-37	-2,7	+70	+5,1	+33	+2,4	69	
494	66	57,5	-39	-4,5	+37	+4,3	-2	-0,2	70	
1 489	178	39,5	-161	-4,3	+75	+2,0	-86	-2,3	71	
2 571	452	42,2	-215	-3,5	-31	-0,5	-246	-4,0	72	
1 024	229	47,5	-120	-5,6	+125	+5,8	+5	+0,2	73	
<b>240 626</b>	<b>62 801</b>	<b>54,9</b>	<b>-6 023</b>	<b>-1,4</b>	<b>+2 832</b>	<b>+0,6</b>	<b>-3 191</b>	<b>-0,7</b>	<b>74</b>	
21 209	7 204	66,3	+392	+1,2	+1 475	+4,6	+1 867	+5,8	75	
54 354	21 014	54,5	+435	+0,4	+2 269	+2,3	+2 704	+2,7	76	
6 902	2 190	43,0	-381	-2,4	-354	-2,2	-735	-4,6	77	

Verwaltungsbezirk	Lfd. Nr.
<b>Rhein-Kreis Neuss</b>	<b>41</b>
Dormagen, Stadt	42
Grevenbroich, Stadt	43
Jüchen	44
Kaarst, Stadt	45
Korschenbroich, Stadt	46
Meerbusch, Stadt	47
Neuss, Stadt	48
Rommerskirchen	49
<b>Viersen, Kreis</b>	<b>50</b>
Brüggen	51
Grefrath	52
Kempen, Stadt	53
Nettetal, Stadt	54
Niederkrüchten	55
Schwalmtal	56
Tönisvorst, Stadt	57
Viersen, Stadt	58
Willich, Stadt	59
<b>Wesel, Kreis</b>	<b>60</b>
Alpen	61
Dinslaken, Stadt	62
Hamminkeln, Stadt	63
Hünxe	64
Kamp-Lintfort, Stadt	65
Moers, Stadt	66
Neukirchen-Vluyn, Stadt	67
Rheinberg, Stadt	68
Schermbek	69
Sonsbeck	70
Voerde (Niederrhein), Stadt	71
Wesel, Stadt	72
Xanten, Stadt	73
<b>Köln, Regierungsbezirk</b>	<b>74</b>
Bonn, krfr. Stadt	75
Köln, krfr. Stadt	76
Leverkusen, krfr. Stadt	77

## Wahlen

Kommunalwahlen <sup>5)</sup> am 30.08.2009						Landtagswahl <sup>6)</sup> am 09.05.2010					
Wahlbeteiligung	CDU	SPD	GRÜNE	FDP	DIE LINKE <sup>7)</sup>	Wahlbeteiligung	CDU	SPD	GRÜNE	FDP	DIE LINKE <sup>7)</sup>
%	Stimmenanteile in %					%	Stimmenanteile in %				
39	40	41	42	43	44	45	46	47	48	49	50
<b>53,0</b>	<b>43,8</b>	<b>22,6</b>	<b>10,5</b>	<b>11,6</b>	<b>2,8</b>	<b>61,5</b>	<b>41,0</b>	<b>27,0</b>	<b>10,9</b>	<b>9,3</b>	<b>4,1</b>
53,7	41,1	27,4	6,2	6,8	2,3	60,3	39,0	29,9	9,1	6,8	4,0
51,2	33,3	28,9	5,7	10,4	2,0	58,3	39,9	31,9	8,4	8,0	4,2
52,6	42,6	23,6	7,5	16,6	2,9	59,6	43,2	27,1	8,8	9,8	4,2
59,5	47,3	14,0	12,7	9,9	1,9	67,9	42,8	23,9	11,7	10,5	3,8
59,7	44,2	16,6	8,5	12,3	3,1	67,7	43,2	25,3	11,4	9,8	3,9
57,7	42,6	17,8	12,7	21,8	x	69,4	42,7	23,0	12,7	12,8	3,3
47,8	44,6	25,7	11,4	11,0	3,1	57,3	39,7	26,8	12,1	8,8	4,6
63,1	39,2	39,8	6,1	5,4	x	64,0	42,1	30,1	9,2	7,3	4,1
<b>54,1</b>	<b>46,8</b>	<b>23,0</b>	<b>11,2</b>	<b>12,2</b>	<b>3,5</b>	<b>59,6</b>	<b>40,8</b>	<b>27,8</b>	<b>11,4</b>	<b>9,2</b>	<b>5,0</b>
55,2	47,4	14,3	9,4	12,9	x	60,2	44,8	21,2	10,8	12,2	4,8
61,6	42,7	31,2	12,3	13,4	x	63,0	38,7	31,5	10,1	8,8	4,9
56,0	47,1	22,9	12,6	10,9	x	63,9	39,6	28,8	12,7	9,5	4,5
51,4	48,2	20,5	9,7	11,6	x	57,2	42,8	26,1	10,0	10,1	5,0
52,9	40,5	25,9	12,5	13,6	x	58,9	38,6	26,8	12,0	10,1	5,8
53,8	51,3	15,5	20,2	13,0	x	60,4	43,2	25,4	12,0	8,8	4,5
55,5	39,3	27,5	8,9	9,5	x	62,2	37,8	31,5	11,7	8,9	4,6
49,8	41,0	26,5	9,1	8,5	3,3	54,7	40,1	29,0	10,9	8,0	6,0
58,5	58,3	18,7	10,6	12,4	x	63,1	42,0	26,5	12,3	9,3	4,4
<b>54,5</b>	<b>37,6</b>	<b>35,7</b>	<b>11,0</b>	<b>7,8</b>	<b>5,1</b>	<b>61,8</b>	<b>31,7</b>	<b>40,6</b>	<b>10,1</b>	<b>5,8</b>	<b>5,5</b>
61,8	56,8	20,3	11,8	11,1	x	67,7	42,6	30,8	9,6	7,4	4,1
52,0	30,1	36,7	11,0	5,9	5,3	61,3	26,8	45,0	11,0	4,8	5,9
61,3	47,1	21,3	10,1	12,0	x	67,8	44,2	29,8	9,4	7,6	3,5
63,2	36,4	30,4	12,2	10,5	x	69,5	30,9	41,5	10,7	7,0	4,7
49,4	25,5	52,9	8,6	3,9	4,2	57,2	24,0	51,2	8,0	4,0	6,9
49,5	28,4	39,1	9,2	10,3	5,5	60,6	26,9	44,3	9,9	5,8	6,2
58,0	39,9	35,3	10,5	6,2	2,8	63,4	31,2	42,2	10,9	5,1	4,7
55,5	41,1	30,7	15,0	8,6	4,7	64,1	34,2	36,4	11,8	6,3	5,5
61,8	52,4	18,5	10,8	7,4	x	65,5	41,6	31,0	10,8	7,0	4,2
60,5	58,6	16,9	x	12,0	x	64,8	45,2	25,9	9,9	9,5	4,7
55,5	35,0	36,3	9,0	6,5	5,5	61,5	26,1	45,8	9,7	5,0	6,1
52,5	39,5	37,6	8,4	7,6	5,0	57,9	34,3	37,7	9,6	6,3	5,6
66,3	48,3	21,4	8,2	5,9	3,2	62,8	43,1	30,0	10,6	6,4	4,8
<b>54,0<sup>8)</sup></b>	<b>38,5<sup>8)</sup></b>	<b>25,6<sup>8)</sup></b>	<b>14,3<sup>8)</sup></b>	<b>10,5<sup>8)</sup></b>	<b>3,9<sup>8)</sup></b>	<b>60,3</b>	<b>35,2</b>	<b>30,1</b>	<b>14,5</b>	<b>7,9</b>	<b>5,4</b>
56,0	32,9	23,8	18,6	13,0	3,8	64,6	32,5	26,9	18,9	9,5	5,0
49,1	27,9	28,0	21,7	9,4	4,8	59,7	27,6	31,0	20,6	7,1	6,5
48,0	32,7	24,6	10,1	7,6	3,3	58,1	32,3	34,8	12,1	6,7	5,3

Verwaltungsbezirk	Lfd. Nr.
<b>Rhein-Kreis Neuss</b>	<b>41</b>
Dormagen, Stadt	42
Grevenbroich, Stadt	43
Jüchen	44
Kaarst, Stadt	45
Korschenbroich, Stadt	46
Meerbusch, Stadt	47
Neuss, Stadt	48
Rommerskirchen	49
<b>Viersen, Kreis</b>	<b>50</b>
Brüggen	51
Grefrath	52
Kempen, Stadt	53
Nettetal, Stadt	54
Niederkrüchten	55
Schwalmtal	56
Tönisvorst, Stadt	57
Viersen, Stadt	58
Willich, Stadt	59
<b>Wesel, Kreis</b>	<b>60</b>
Alpen	61
Dinslaken, Stadt	62
Hamminkeln, Stadt	63
Hünxe	64
Kamp-Lintfort, Stadt	65
Moers, Stadt	66
Neukirchen-Vluyn, Stadt	67
Rheinberg, Stadt	68
Schermbeck	69
Sonsbeck	70
Voerde (Niederrhein), Stadt	71
Wesel, Stadt	72
Xanten, Stadt	73
<b>Köln, Regierungsbezirk</b>	<b>74</b>
Bonn, krfr. Stadt	75
Köln, krfr. Stadt	76
Leverkusen, krfr. Stadt	77

Wahlen												Lfd. Nr.
Bundestagswahl <sup>(6)</sup> am 27.09.2009						Europawahl am 07.06.2009						
Wahl- beteili- gung	CDU	SPD	FDP	GRÜNE	DIE LINKE <sup>(7)</sup>	Wahl- beteili- gung	CDU	SPD	GRÜNE	FDP	DIE LINKE <sup>(7)</sup>	
%	Stimmenanteile in %					%	Stimmenanteile in %					
51	52	53	54	55	56	57	58	59	60	61	62	
<b>72,9</b>	<b>38,0</b>	<b>23,0</b>	<b>19,4</b>	<b>8,3</b>	<b>6,1</b>	<b>42,0</b>	<b>43,2</b>	<b>20,0</b>	<b>10,8</b>	<b>16,2</b>	<b>3,3</b>	<b>41</b>
72,3	37,2	26,2	16,3	7,5	6,4	40,6	41,8	24,0	9,9	13,7	3,3	42
69,6	37,1	27,6	17,5	6,4	6,0	38,3	42,2	24,4	8,8	14,6	3,3	43
71,8	39,6	22,1	21,0	6,6	6,1	40,9	44,2	19,8	9,5	16,9	3,4	44
78,6	39,5	20,0	21,1	9,2	5,2	48,2	44,5	17,0	11,1	18,1	3,1	45
78,9	39,4	20,3	21,9	8,2	5,6	47,3	44,7	17,7	11,0	18,2	2,8	46
79,3	38,5	19,3	24,5	9,1	4,9	49,7	44,1	16,4	11,6	19,9	2,6	47
68,8	37,4	22,9	18,1	9,3	7,0	38,1	42,9	19,5	11,9	15,1	3,9	48
75,7	39,3	25,8	16,6	7,0	5,8	45,8	43,2	23,6	9,5	13,2	3,5	49
<b>72,2</b>	<b>37,9</b>	<b>22,6</b>	<b>18,5</b>	<b>8,9</b>	<b>7,3</b>	<b>42,9</b>	<b>43,3</b>	<b>20,0</b>	<b>11,0</b>	<b>15,3</b>	<b>3,9</b>	<b>50</b>
72,1	40,6	18,2	22,0	7,7	6,5	43,4	47,2	17,1	9,4	17,2	2,9	51
74,7	36,8	25,6	16,7	8,2	8,0	46,2	42,6	22,5	10,0	14,2	3,3	52
75,3	37,7	24,0	17,4	9,9	6,7	47,8	42,5	20,4	12,0	14,7	3,9	53
70,4	39,3	20,8	19,6	8,1	7,2	40,3	45,8	18,9	9,3	16,1	3,6	54
71,8	35,7	22,0	19,5	9,0	8,4	42,4	42,6	19,6	11,3	14,9	4,5	55
73,0	38,3	20,1	19,4	10,1	7,3	41,7	45,8	17,7	10,7	15,5	4,0	56
74,8	36,8	25,3	17,1	9,4	7,1	45,3	41,5	22,8	11,9	13,5	3,8	57
67,6	36,9	23,8	17,4	8,3	8,4	39,2	41,8	20,7	11,2	15,1	4,4	58
75,5	39,2	21,0	19,6	9,2	6,3	44,9	43,8	18,9	11,2	16,5	3,5	59
<b>72,8</b>	<b>30,3</b>	<b>34,7</b>	<b>12,4</b>	<b>8,9</b>	<b>9,0</b>	<b>42,5</b>	<b>36,3</b>	<b>30,9</b>	<b>10,5</b>	<b>10,8</b>	<b>4,8</b>	<b>60</b>
77,7	40,4	25,6	15,7	8,1	6,0	49,4	47,5	22,8	8,9	11,9	3,0	61
73,7	25,3	39,3	11,1	9,6	9,9	40,1	31,1	34,3	12,3	9,7	5,8	62
77,4	40,9	25,1	16,0	8,2	5,8	49,4	48,9	21,4	9,1	12,7	2,7	63
78,8	29,8	35,4	14,2	9,0	7,4	47,4	35,7	32,0	10,7	12,2	3,6	64
67,1	24,2	43,7	8,9	7,0	10,6	37,2	29,5	40,9	8,6	8,0	5,4	65
71,6	26,1	37,8	12,1	9,0	9,9	41,6	30,2	34,8	10,3	11,7	5,6	66
74,1	30,3	36,3	11,0	9,3	8,1	46,5	39,2	29,9	11,0	9,1	4,5	67
74,4	32,1	30,0	13,9	10,3	9,0	45,2	37,6	29,6	11,1	10,9	4,3	68
76,9	40,1	25,6	14,9	9,1	6,2	46,3	45,0	22,0	11,9	11,7	3,6	69
73,9	44,7	21,7	14,9	7,9	6,5	46,1	52,4	18,0	9,0	12,4	3,1	70
73,2	25,5	39,5	10,1	8,9	10,6	41,0	30,5	36,0	10,3	10,0	5,7	71
69,5	32,5	32,1	13,0	8,4	9,2	39,4	39,7	28,3	10,0	11,2	4,8	72
74,0	41,2	24,7	14,2	8,9	7,0	45,7	46,1	21,9	11,3	11,4	3,6	73
<b>72,5</b>	<b>33,6</b>	<b>24,5</b>	<b>17,1</b>	<b>12,0</b>	<b>7,9</b>	<b>44,3</b>	<b>37,1</b>	<b>22,8</b>	<b>14,9</b>	<b>14,2</b>	<b>4,2</b>	<b>74</b>
76,4	31,1	22,5	19,0	16,0	7,0	50,5	33,8	19,3	20,5	15,7	4,1	75
70,6	26,9	25,7	15,6	17,9	9,0	42,9	28,1	22,5	23,2	14,1	5,4	76
71,1	32,6	27,4	15,4	10,4	8,4	39,9	36,9	25,4	12,7	13,2	4,3	77

Verwaltungsbezirk	Lfd. Nr.
<b>Rhein-Kreis Neuss</b>	<b>41</b>
Dormagen, Stadt	42
Grevenbroich, Stadt	43
Jüchen	44
Kaarst, Stadt	45
Korschenbroich, Stadt	46
Meerbusch, Stadt	47
Neuss, Stadt	48
Rommerskirchen	49
<b>Viersen, Kreis</b>	<b>50</b>
Brüggen	51
Grefrath	52
Kempen, Stadt	53
Nettetal, Stadt	54
Niederkrüchten	55
Schwalmtal	56
Tönisvorst, Stadt	57
Viersen, Stadt	58
Willich, Stadt	59
<b>Wesel, Kreis</b>	<b>60</b>
Alpen	61
Dinslaken, Stadt	62
Hamminkeln, Stadt	63
Hünxe	64
Kamp-Lintfort, Stadt	65
Moers, Stadt	66
Neukirchen-Vluyn, Stadt	67
Rheinberg, Stadt	68
Schermbeck	69
Sonsbeck	70
Voerde (Niederrhein), Stadt	71
Wesel, Stadt	72
Xanten, Stadt	73
<b>Köln, Regierungsbezirk</b>	<b>74</b>
Bonn, krfr. Stadt	75
Köln, krfr. Stadt	76
Leverkusen, krfr. Stadt	77

## Allgemeinbildende

Grundschulen <sup>10)</sup>				Hauptschulen				
Anzahl	Schülerbestand		Lehrkräfte	Anzahl	Schülerbestand			Lehrkräfte
	ins-gesamt	aus-ländisch %			ins-gesamt	und zwar		
						aus-ländisch %	7. Schul-jahrgang	
63	64	65	66	67	68	69	70	71
<b>78</b>	<b>17 358</b>	<b>8,8</b>	<b>1 016</b>	<b>11</b>	<b>4 070</b>	<b>22,3</b>	<b>743</b>	<b>329</b>
12	2 488	6,4	151	1	383	35,5	63	32
12	2 552	7,8	150	2	1 011	22,3	195	84
4	902	8,1	48	1	255	12,9	41	22
7	1 568	7,5	84	1	361	19,4	63	22
6	1 269	4,4	73	1	260	5,8	47	19
9	2 047	10,4	121	1	265	17,4	47	20
25	5 958	11,9	358	4	1 535	25,0	287	130
3	574	1,4	31	–	–	–	–	–
<b>53</b>	<b>11 926</b>	<b>6,7</b>	<b>676</b>	<b>10</b>	<b>3 897</b>	<b>14,2</b>	<b>646</b>	<b>280</b>
3	655	5,5	36	–	–	–	–	–
3	545	1,8	33	1	271	7,4	42	22
6	1 411	6,4	80	1	473	14,6	84	38
9	1 712	9,2	107	2	728	16,1	113	50
3	605	3,1	33	1	296	9,1	39	19
2	790	2,5	43	1	361	7,8	64	25
4	1 132	4,9	65	1	282	9,2	54	20
14	2 865	6,9	155	2	1 009	14,3	163	68
9	2 211	9,5	124	1	477	25,8	87	38
<b>86</b>	<b>17 364</b>	<b>10,1</b>	<b>1 033</b>	<b>15</b>	<b>4 263</b>	<b>21,3</b>	<b>694</b>	<b>355</b>
3	484	0,8	27	1	299	1,3	52	20
10	2 483	19,7	140	2	652	42,5	97	54
5	1 036	1,8	63	2	543	4,6	105	40
3	440	2,0	27	–	–	–	–	–
6	1 526	20,5	92	2	612	38,2	113	54
18	3 704	12,0	217	1	313	37,7	40	32
4	996	4,7	61	2	446	17,5	57	35
8	1 267	4,9	74	1	297	8,8	47	26
2	515	2,5	30	–	–	–	–	–
1	358	1,4	18	1	236	3,8	39	16
7	1 365	7,3	91	–	–	–	–	–
14	2 341	9,8	144	2	538	20,6	94	51
5	849	2,4	49	1	327	8,0	50	27
<b>782</b>	<b>165 578</b>	<b>11,6</b>	<b>10 034</b>	<b>148</b>	<b>46 102</b>	<b>24,2</b>	<b>7 976</b>	<b>3 886</b>
51	11 368	12,0	698	7	2 360	34,2	423	206
149	33 826	18,8	2 160	29	8 401	41,2	1 442	733
28	6 027	13,4	359	4	1 220	26,4	211	112



Verwaltungsbezirk	Lfd. Nr.
<b>Rhein-Kreis Neuss</b>	<b>41</b>
Dormagen, Stadt	42
Grevenbroich, Stadt	43
Jüchen	44
Kaarst, Stadt	45
Korschenbroich, Stadt	46
Meerbusch, Stadt	47
Neuss, Stadt	48
Rommerskirchen	49
<b>Viersen, Kreis</b>	<b>50</b>
Brüggen	51
Grefrath	52
Kempen, Stadt	53
Nettetal, Stadt	54
Niederkrüchten	55
Schwalmtal	56
Tönisvorst, Stadt	57
Viersen, Stadt	58
Willich, Stadt	59
<b>Wesel, Kreis</b>	<b>60</b>
Alpen	61
Dinslaken, Stadt	62
Hamminkeln, Stadt	63
Hünxe	64
Kamp-Lintfort, Stadt	65
Moers, Stadt	66
Neukirchen-Vluyn, Stadt	67
Rheinberg, Stadt	68
Schermbeck	69
Sonsbeck	70
Voerde (Niederrhein), Stadt	71
Wesel, Stadt	72
Xanten, Stadt	73
<b>Köln, Regierungsbezirk</b>	<b>74</b>
Bonn, krfr. Stadt	75
Köln, krfr. Stadt	76
Leverkusen, krfr. Stadt	77

## Schulen am 15.10.2009

Schulen am 15.10.2009												Lfd. Nr.
Realschulen				Gymnasien				Gesamtschulen <sup>11)</sup>				
Anzahl	Schülerbestand		Lehrkräfte	Anzahl	Schülerbestand		Lehrkräfte	Anzahl	Schülerbestand		Lehrkräfte	
	insgesamt	darunter 7. Schuljahrgang			insgesamt	darunter 7. Schuljahrgang			insgesamt	darunter 7. Schuljahrgang		
72	73	74	75	76	77	78	79	80	81	82	83	
<b>14</b>	<b>7 671</b>	<b>1 350</b>	<b>456</b>	<b>17</b>	<b>17 764</b>	<b>2 200</b>	<b>1 117</b>	<b>5</b>	<b>4 962</b>	<b>651</b>	<b>355</b>	<b>41</b>
2	1 430	272	81	3	3 526	415	199	1	1 273	176	86	42
2	1 261	233	72	2	2 225	274	147	1	958	120	66	43
1	554	111	29	1	935	111	54	-	-	-	-	44
2	859	110	50	2	1 530	204	99	-	-	-	-	45
1	659	116	43	1	987	123	63	-	-	-	-	46
1	682	122	37	2	1 922	252	131	1	948	116	74	47
5	2 226	386	144	6	6 639	821	424	2	1 783	239	129	48
-	-	-	-	-	-	-	-	-	-	-	-	49
<b>8</b>	<b>5 492</b>	<b>975</b>	<b>297</b>	<b>11</b>	<b>11 489</b>	<b>1 456</b>	<b>729</b>	<b>4</b>	<b>4 155</b>	<b>549</b>	<b>283</b>	<b>50</b>
-	-	-	-	-	-	-	-	1	808	107	56	51
-	-	-	-	1	1 284	156	76	-	-	-	-	52
1	992	171	54	2	1 944	231	125	-	-	-	-	53
1	596	107	32	1	964	133	63	1	868	114	64	54
1	370	63	20	-	-	-	-	-	-	-	-	55
1	867	159	46	1	949	140	62	-	-	-	-	56
1	639	106	37	1	809	126	58	-	-	-	-	57
2	1 422	277	73	3	3 205	385	196	1	1 328	181	87	58
1	606	92	35	2	2 334	285	149	1	1 151	147	76	59
<b>14</b>	<b>8 161</b>	<b>1 365</b>	<b>490</b>	<b>14</b>	<b>14 585</b>	<b>1 741</b>	<b>930</b>	<b>9</b>	<b>9 601</b>	<b>1 292</b>	<b>669</b>	<b>60</b>
1	372	59	23	-	-	-	-	-	-	-	-	61
2	1 010	160	63	3	2 652	310	175	1	1 305	173	98	62
1	721	110	40	-	-	-	-	-	-	-	-	63
-	-	-	-	-	-	-	-	1	839	107	58	64
1	472	72	30	1	917	106	65	1	1 249	166	84	65
2	1 060	182	65	4	3 969	473	258	3	3 252	450	230	66
1	471	70	28	1	1 161	129	65	-	-	-	-	67
1	686	112	43	1	1 093	180	72	-	-	-	-	68
-	-	-	-	-	-	-	-	1	1 118	149	75	69
-	-	-	-	-	-	-	-	-	-	-	-	70
1	965	169	53	1	1 196	146	72	1	845	106	57	71
2	1 133	190	74	2	2 462	273	154	1	993	141	67	72
2	1 271	241	71	1	1 135	124	69	-	-	-	-	73
<b>133</b>	<b>73 291</b>	<b>12 798</b>	<b>4 190</b>	<b>166</b>	<b>158 832</b>	<b>19 321</b>	<b>10 430</b>	<b>43</b>	<b>47 686</b>	<b>6 431</b>	<b>3 571</b>	<b>74</b>
9	4 076	729	250	19	17 043	1 951	1 147	4	4 020	506	328	75
24	12 438	2 140	706	35	30 135	3 755	1 995	10	10 355	1 407	836	76
3	2 617	460	147	5	6 752	816	457	2	3 068	427	238	77

Verwaltungsbezirk	Lfd. Nr.
<b>Rhein-Kreis Neuss</b>	<b>41</b>
Dormagen, Stadt	42
Grevenbroich, Stadt	43
Jüchen	44
Kaarst, Stadt	45
Korschenbroich, Stadt	46
Meerbusch, Stadt	47
Neuss, Stadt	48
Rommerskirchen	49
<b>Viersen, Kreis</b>	<b>50</b>
Brüggen	51
Grefrath	52
Kempen, Stadt	53
Nettetal, Stadt	54
Niederkrüchten	55
Schwalmtal	56
Tönisvorst, Stadt	57
Viersen, Stadt	58
Willich, Stadt	59
<b>Wesel, Kreis</b>	<b>60</b>
Alpen	61
Dinslaken, Stadt	62
Hamminkeln, Stadt	63
Hünxe	64
Kamp-Lintfort, Stadt	65
Moers, Stadt	66
Neukirchen-Vluyn, Stadt	67
Rheinberg, Stadt	68
Schermbeck	69
Sonsbeck	70
Voerde (Niederrhein), Stadt	71
Wesel, Stadt	72
Xanten, Stadt	73
<b>Köln, Regierungsbezirk</b>	<b>74</b>
Bonn, krfr. Stadt	75
Köln, krfr. Stadt	76
Leverkusen, krfr. Stadt	77

Arbeitslose am 30.06.2010<sup>12)</sup>

insgesamt	weiblich	Ausländer/ -innen	im Alter von ... Jahren		
			unter 20	unter 25	55 und mehr
84	85	86	87	88	89
<b>14 747</b>	<b>6 731</b>	<b>2 954</b>	<b>190</b>	<b>1 257</b>	<b>2 601</b>
1 885	859	367	43	218	373
2 163	1 000	420	24	168	373
614	300	52	7	41	122
1 047	502	155	8	71	219
650	328	65	9	55	137
1 444	700	262	10	105	300
6 678	2 932	1 612	89	578	1 016
266	110	21	–	21	61
<b>11 149</b>	<b>5 141</b>	<b>1 481</b>	<b>186</b>	<b>1 038</b>	<b>1 923</b>
505	246	72	6	43	81
431	180	30	6	29	88
1 224	596	126	24	124	207
1 812	833	321	35	177	333
372	175	31	5	38	78
565	247	47	10	62	112
814	394	81	9	67	164
4 005	1 790	594	80	380	602
1 421	680	179	11	118	258
<b>17 951</b>	<b>8 516</b>	<b>2 655</b>	<b>284</b>	<b>1 796</b>	<b>2 598</b>
244	129	11	3	20	47
2 864	1 377	470	45	283	357
591	273	32	6	59	119
219	102	15	.	21	35
1 941	943	325	40	229	215
4 591	2 174	931	63	441	687
900	401	103	19	83	131
941	461	88	16	101	151
295	144	16	.	29	51
208	96	9	4	24	39
1 467	693	184	20	156	212
3 092	1 447	428	47	283	446
598	276	43	18	67	108
<b>176 261</b>	<b>79 809</b>	<b>39 820</b>	<b>3 235</b>	<b>17 702</b>	<b>25 400</b>
10 597	4 813	2 760	146	810	1 325
50 920	22 685	15 797	832	4 290	6 374
6 516	2 916	1 545	132	785	1 060

Verwaltungsbezirk	Lfd. Nr.
<b>Rhein-Kreis Neuss</b>	<b>41</b>
Dormagen, Stadt	42
Grevenbroich, Stadt	43
Jüchen	44
Kaarst, Stadt	45
Korschenbroich, Stadt	46
Meerbusch, Stadt	47
Neuss, Stadt	48
Rommerskirchen	49
<b>Viersen, Kreis</b>	<b>50</b>
Brüggen	51
Grefrath	52
Kempen, Stadt	53
Nettetal, Stadt	54
Niederkrüchten	55
Schwalmtal	56
Tönisvorst, Stadt	57
Viersen, Stadt	58
Willich, Stadt	59
<b>Wesel, Kreis</b>	<b>60</b>
Alpen	61
Dinslaken, Stadt	62
Hamminkeln, Stadt	63
Hünxe	64
Kamp-Lintfort, Stadt	65
Moers, Stadt	66
Neukirchen-Vluyn, Stadt	67
Rheinberg, Stadt	68
Schermbeck	69
Sonsbeck	70
Voerde (Niederrhein), Stadt	71
Wesel, Stadt	72
Xanten, Stadt	73
<b>Köln, Regierungsbezirk</b>	<b>74</b>
Bonn, krfr. Stadt	75
Köln, krfr. Stadt	76
Leverkusen, krfr. Stadt	77

Pendler am 30.06.2006						Lfd. Nr.
Einpendler <sup>13)</sup>		innergemeindliche Pendler <sup>14)</sup>		Auspendler <sup>13)</sup>		
insgesamt	darunter Berufspendler	insgesamt	darunter Berufspendler	insgesamt	darunter Berufspendler	
90	91	92	93	94	95	
<b>113 865</b>	<b>104 209</b>	<b>133 009</b>	<b>79 531</b>	<b>152 053</b>	<b>137 766</b>	<b>41</b>
13 340	11 390	21 259	12 747	19 047	17 629	42
15 926	14 157	21 802	13 236	18 951	17 364	43
2 188	2 025	4 878	2 361	9 819	8 795	44
7 862	7 343	9 074	4 854	18 635	16 728	45
5 267	5 164	7 050	3 671	15 359	13 576	46
11 006	10 584	12 321	6 702	22 405	20 140	47
57 196	52 472	54 924	34 836	41 316	38 397	48
1 080	1 074	1 701	1 124	6 521	5 137	49
<b>73 260</b>	<b>65 120</b>	<b>90 768</b>	<b>55 128</b>	<b>103 785</b>	<b>91 799</b>	<b>50</b>
3 199	2 878	3 616	2 375	6 940	5 502	51
4 569	3 667	3 777	2 436	6 413	5 253	52
12 350	10 098	11 678	7 073	11 895	10 719	53
6 454	6 210	14 802	9 774	12 642	11 201	54
1 854	1 692	3 163	1 808	6 901	5 795	55
3 962	2 981	4 910	2 472	8 277	7 198	56
5 176	4 967	6 454	3 445	13 238	11 599	57
22 033	19 255	27 784	18 141	18 780	17 262	58
13 663	13 372	14 584	7 604	18 699	17 270	59
<b>114 101</b>	<b>102 126</b>	<b>135 582</b>	<b>79 195</b>	<b>163 556</b>	<b>146 408</b>	<b>60</b>
3 331	3 054	2 888	1 735	5 862	4 931	61
15 667	13 101	19 917	10 766	23 071	21 558	62
4 679	4 611	7 870	5 328	11 385	9 361	63
2 940	2 510	2 467	1 412	6 707	5 606	64
12 811	12 293	11 202	6 518	11 413	10 129	65
30 312	27 266	32 383	19 207	32 501	30 337	66
6 074	5 315	6 679	3 378	11 478	10 208	67
5 335	5 126	8 062	4 342	13 363	11 914	68
2 732	2 308	3 401	2 250	5 939	4 951	69
1 413	1 350	2 081	1 483	3 787	2 947	70
5 738	5 352	8 865	4 295	15 352	13 649	71
19 284	17 282	23 205	14 865	15 173	13 912	72
3 785	2 558	6 562	3 616	7 525	6 905	73
<b>1 249 454</b>	<b>1 075 299</b>	<b>1 579 320</b>	<b>987 794</b>	<b>1 225 724</b>	<b>1 065 038</b>	<b>74</b>
146 493	121 914	146 832	92 675	51 869	45 661	75
303 695	274 298	509 988	344 309	129 918	116 827	76
43 330	39 207	61 206	40 939	35 057	31 870	77

Verwaltungsbezirk	Lfd. Nr.
<b>Rhein-Kreis Neuss</b>	<b>41</b>
Dormagen, Stadt	42
Grevenbroich, Stadt	43
Jüchen	44
Kaarst, Stadt	45
Korschenbroich, Stadt	46
Meerbusch, Stadt	47
Neuss, Stadt	48
Rommerskirchen	49
<b>Viersen, Kreis</b>	<b>50</b>
Brüggen	51
Grefrath	52
Kempen, Stadt	53
Nettetal, Stadt	54
Niederkrüchten	55
Schwalmtal	56
Tönisvorst, Stadt	57
Viersen, Stadt	58
Willich, Stadt	59
<b>Wesel, Kreis</b>	<b>60</b>
Alpen	61
Dinslaken, Stadt	62
Hamminkeln, Stadt	63
Hünxe	64
Kamp-Lintfort, Stadt	65
Moers, Stadt	66
Neukirchen-Vluyn, Stadt	67
Rheinberg, Stadt	68
Schermbeck	69
Sonsbeck	70
Voerde (Niederrhein), Stadt	71
Wesel, Stadt	72
Xanten, Stadt	73
<b>Köln, Regierungsbezirk</b>	<b>74</b>
Bonn, krfr. Stadt	75
Köln, krfr. Stadt	76
Leverkusen, krfr. Stadt	77

### Sozialversicherungspflichtig Beschäftigte<sup>15)</sup> am 30.06.2009

insgesamt	und zwar in %								
	weiblich	Ausländer/-innen	in den Wirtschaftszweigen				im Alter von ... bis unter ... Jahren		
			Land- und Forstwirtschaft <sup>16)</sup>	Produzierendes Gewerbe	Handel, Gastgewerbe und Verkehr	sonstige Dienstleistungen	unter 25	25 – 45	45 und mehr
96	97	98	99	100	101	102	103	104	105
<b>125 110</b>	<b>41,1</b>	<b>9,2</b>	<b>0,7</b>	<b>30,5</b>	<b>32,5</b>	<b>36,3</b>	<b>9,8</b>	<b>48,1</b>	<b>42,1</b>
17 694	34,0	9,9	0,7	38,0	27,6	33,7	9,7	47,6	42,7
18 790	36,7	8,5	0,5	47,4	21,0	31,2	9,6	44,3	46,1
2 785	45,7	6,7	1,6	17,0	49,3	32,0	13,1	50,1	36,8
7 392	47,4	7,7	1,5	17,0	43,4	38,0	10,9	48,1	41,0
5 763	44,3	7,1	1,9	34,3	32,5	31,3	10,8	48,8	40,4
11 907	46,7	8,4	1,2	16,9	38,8	43,0	9,8	51,5	38,7
59 557	42,1	9,8	0,3	27,6	34,2	37,9	9,4	48,7	42,0
1 222	45,2	9,1	4,8	29,1	32,1	34,0	13,4	49,4	37,2
<b>78 573</b>	<b>45,1</b>	<b>8,2</b>	<b>1,9</b>	<b>33,2</b>	<b>27,6</b>	<b>37,2</b>	<b>10,6</b>	<b>46,7</b>	<b>42,7</b>
3 734	50,0	8,5	3,1	44,2	23,1	29,6	10,4	48,8	40,8
3 157	45,2	9,2	1,9	45,1	17,7	35,2	8,1	44,2	47,7
11 153	43,5	7,4	2,3	38,5	19,3	39,9	11,1	45,8	43,1
9 783	43,7	9,0	3,4	35,4	29,5	31,8	11,7	45,7	42,6
2 079	43,4	9,6	4,4	22,0	38,1	35,4	12,5	47,2	40,3
3 606	40,3	10,1	1,5	43,9	23,2	31,4	11,0	47,7	41,3
6 027	48,5	9,7	3,8	32,9	26,3	36,9	11,8	48,5	39,6
24 687	49,3	6,5	0,3	30,2	25,4	44,0	10,2	44,3	45,5
14 347	38,6	9,4	2,0	26,3	40,2	31,5	10,0	51,0	39,0
<b>115 063</b>	<b>44,9</b>	<b>6,7</b>	<b>0,9</b>	<b>33,7</b>	<b>24,3</b>	<b>41,1</b>	<b>12,0</b>	<b>45,1</b>	<b>42,9</b>
3 382	32,7	3,6	1,5	51,2	13,1	34,3	11,5	47,5	41,0
15 537	49,7	7,1	0,2	29,4	22,7	47,7	11,5	43,5	45,0
5 930	38,9	4,3	2,8	39,6	30,9	26,7	15,0	46,6	38,4
2 464	43,5	6,6	3,2	37,4	25,9	33,4	12,5	47,8	39,7
12 759	38,1	12,5	0,3	54,8	17,6	27,2	11,4	46,1	42,5
28 105	49,6	7,1	0,1	21,2	27,7	51,0	11,7	44,6	43,7
5 848	52,8	6,4	0,8	28,1	20,3	50,9	11,5	44,8	43,7
6 067	39,3	5,3	3,1	41,7	24,8	30,4	10,0	44,5	45,5
2 600	38,1	5,6	4,4	46,9	22,0	26,6	12,6	46,7	40,7
1 715	47,2	5,1	3,6	26,1	29,7	40,7	14,3	43,8	41,8
7 062	31,2	5,0	0,5	55,9	22,3	21,4	12,4	45,4	42,2
19 887	46,4	4,7	0,4	28,2	26,3	45,1	12,6	45,8	41,7
3 707	52,9	5,9	3,1	24,7	23,3	48,9	12,3	43,5	44,2
<b>1 417 057</b>	<b>45,1</b>	<b>9,1</b>	<b>0,3</b>	<b>24,7</b>	<b>22,9</b>	<b>52,1</b>	<b>10,5</b>	<b>49,7</b>	<b>39,8</b>
151 310	52,0	8,1	0,1	9,1	17,1	73,8	9,4	51,3	39,4
460 210	45,4	10,6	–	17,4	24,2	58,4	9,7	52,8	37,5
58 268	40,5	8,4	0,1	38,4	18,4	43,1	9,3	46,7	44,0



Verwaltungsbezirk	Lfd. Nr.
<b>Rhein-Kreis Neuss</b>	<b>41</b>
Dormagen, Stadt	42
Grevenbroich, Stadt	43
Jüchen	44
Kaarst, Stadt	45
Korschenbroich, Stadt	46
Meerbusch, Stadt	47
Neuss, Stadt	48
Rommerskirchen	49
<b>Viersen, Kreis</b>	<b>50</b>
Brüggen	51
Grefrath	52
Kempen, Stadt	53
Nettetal, Stadt	54
Niederkrüchten	55
Schwalmtal	56
Tönisvorst, Stadt	57
Viersen, Stadt	58
Willich, Stadt	59
<b>Wesel, Kreis</b>	<b>60</b>
Alpen	61
Dinslaken, Stadt	62
Hamminkeln, Stadt	63
Hünxe	64
Kamp-Lintfort, Stadt	65
Moers, Stadt	66
Neukirchen-Vluyn, Stadt	67
Rheinberg, Stadt	68
Schermbeck	69
Sonsbeck	70
Voerde (Niederrhein), Stadt	71
Wesel, Stadt	72
Xanten, Stadt	73
<b>Köln, Regierungsbezirk</b>	<b>74</b>
Bonn, krfr. Stadt	75
Köln, krfr. Stadt	76
Leverkusen, krfr. Stadt	77

Landwirtschaftliche Betriebe <sup>17)</sup> im Mai 2007						Anteil der Neben- erwerbs- betriebe <sup>18)</sup> 2007 in %	Lfd. Nr.
Betriebe	darunter Betriebe mit ... bis unter ... ha landwirtschaftlich genutzter Fläche (LF)				Fläche (LF) ha		
	2 – 10	10 – 30	30 – 50	50 und mehr			
106	107	108	109	110	111	112	
<b>662</b>	<b>113</b>	<b>142</b>	<b>130</b>	<b>215</b>	<b>28 710</b>	<b>25,84</b>	<b>41</b>
82	14	7	15	31	3 648	37,50	42
100	16	21	12	42	6 278	26,67	43
93	16	22	21	27	3 476	20,69	44
63	13	20	11	16	2 324	12,50	45
86	15	22	21	20	2 860	18,75	46
80	18	21	17	18	2 726	34,29	47
86	15	14	17	31	3 693	27,40	48
72	6	15	16	30	3 706	27,94	49
<b>882</b>	<b>185</b>	<b>241</b>	<b>189</b>	<b>177</b>	<b>28 501</b>	<b>21,62</b>	<b>50</b>
58	11	18	8	12	1 606	18,87	51
58	13	18	11	12	1 772	19,23	52
125	28	27	27	32	4 451	29,06	53
158	33	51	33	21	4 519	21,19	54
44	8	7	17	10	1 716	13,95	55
83	9	33	25	10	2 419	26,25	56
86	23	20	10	21	2 745	25,93	57
160	34	43	33	35	5 105	20,51	58
110	26	24	25	24	4 170	14,42	59
<b>1 523</b>	<b>446</b>	<b>366</b>	<b>235</b>	<b>376</b>	<b>50 366</b>	<b>46,68</b>	<b>60</b>
88	23	17	12	30	3 481	35,29	61
55	28	12	4	6	1 145	71,15	62
360	111	92	68	76	10 964	40,69	63
136	42	38	19	33	4 367	65,35	64
69	11	13	11	24	2 793	35,82	65
57	14	13	5	18	2 192	47,27	66
61	13	15	12	18	2 240	47,46	67
88	26	19	15	26	3 440	52,87	68
192	65	58	32	29	4 852	53,80	69
111	26	31	23	25	3 676	36,63	70
70	22	9	4	23	2 131	52,31	71
153	48	29	18	40	5 530	44,90	72
83	17	20	12	28	3 554	36,14	73
<b>7 408</b>	<b>2 054</b>	<b>1 743</b>	<b>1 099</b>	<b>2 164</b>	<b>295 567</b>	<b>47,76</b>	<b>74</b>
45	17	9	3	9	1 205	39,47	75
120	18	24	9	43	6 541	36,54	76
64	21	20	2	13	1 588	38,98	77

Verwaltungsbezirk	Lfd. Nr.
<b>Rhein-Kreis Neuss</b>	<b>41</b>
Dormagen, Stadt	42
Grevenbroich, Stadt	43
Jüchen	44
Kaarst, Stadt	45
Korschenbroich, Stadt	46
Meerbusch, Stadt	47
Neuss, Stadt	48
Rommerskirchen	49
<b>Viersen, Kreis</b>	<b>50</b>
Brüggen	51
Grefrath	52
Kempen, Stadt	53
Nettetal, Stadt	54
Niederkrüchten	55
Schwalmtal	56
Tönisvorst, Stadt	57
Viersen, Stadt	58
Willich, Stadt	59
<b>Wesel, Kreis</b>	<b>60</b>
Alpen	61
Dinslaken, Stadt	62
Hamminkeln, Stadt	63
Hünxe	64
Kamp-Lintfort, Stadt	65
Moers, Stadt	66
Neukirchen-Vluyn, Stadt	67
Rheinberg, Stadt	68
Schermbeck	69
Sonsbeck	70
Voerde (Niederrhein), Stadt	71
Wesel, Stadt	72
Xanten, Stadt	73
<b>Köln, Regierungsbezirk</b>	<b>74</b>
Bonn, krfr. Stadt	75
Köln, krfr. Stadt	76
Leverkusen, krfr. Stadt	77

## Verarbeitendes Gewerbe sowie Bergbau und

Betriebe	Beschäftigte	darunter im					
		Herstellung von Nahrungs- und Futtermitteln		Herstellung von Papier, Pappe und Waren daraus		Herstellung von chemischen Erzeugnissen	
		Betriebe	Beschäftigte	Betriebe	Beschäftigte	Betriebe	Beschäftigte
113	114	115	116	117	118	119	120
<b>158</b>	<b>26 692</b>	<b>24</b>	<b>2 181</b>	<b>7</b>	<b>1 146</b>	<b>18</b>	<b>4 466</b>
25	4 454	2	.	–	–	12	3 819
23	5 602	5	446	1	.	2	.
2	.	1	.	1	.	–	–
9	881	–	–	1	.	–	–
12	1 120	–	–	1	.	1	.
13	873	1	.	–	–	–	–
72	13 576	15	1 491	3	954	3	.
2	.	–	–	–	–	–	–
<b>183</b>	<b>14 821</b>	<b>17</b>	<b>2 722</b>	<b>5</b>	<b>598</b>	<b>10</b>	<b>952</b>
13	693	2	.	–	–	3	202
7	576	–	–	–	–	–	–
32	2 719	3	622	–	–	3	153
29	1 749	2	.	–	–	–	–
4	129	1	.	–	–	–	–
6	803	3	.	–	–	–	–
14	1 010	1	.	1	.	–	–
46	4 721	4	743	3	.	3	.
32	2 421	1	.	1	.	1	.
<b>181</b>	<b>21 834</b>	<b>20</b>	<b>1 544</b>	<b>1</b>	<b>.</b>	<b>6</b>	<b>2 186</b>
6	1 432	1	.	–	–	–	–
19	2 028	1	.	–	–	–	–
13	1 315	1	.	–	–	–	–
8	336	1	.	–	–	–	–
19	4 585	5	481	–	–	–	–
33	2 800	4	664	1	.	1	.
6	892	–	–	–	–	–	–
12	1 856	–	–	–	–	3	954
11	529	–	–	–	–	–	–
6	213	1	.	–	–	–	–
13	2 359	3	147	–	–	–	–
31	3 077	3	30	–	–	2	.
4	412	–	–	–	–	–	–
<b>1 743</b>	<b>226 917</b>	<b>174</b>	<b>18 576</b>	<b>61</b>	<b>10 665</b>	<b>107</b>	<b>25 172</b>
61	7 805	8	1 645	–	–	3	85
267	50 084	35	3 016	–	–	23	4 826
48	12 769	3	133	1	.	14	8 466

Verwaltungsbezirk	Lfd. Nr.
<b>Rhein-Kreis Neuss</b>	<b>41</b>
Dormagen, Stadt	42
Grevenbroich, Stadt	43
Jüchen	44
Kaarst, Stadt	45
Korschenbroich, Stadt	46
Meerbusch, Stadt	47
Neuss, Stadt	48
Rommerskirchen	49
<b>Viersen, Kreis</b>	<b>50</b>
Brüggen	51
Grefrath	52
Kempen, Stadt	53
Nettetal, Stadt	54
Niederkrüchten	55
Schwalmtal	56
Tönisvorst, Stadt	57
Viersen, Stadt	58
Willich, Stadt	59
<b>Wesel, Kreis</b>	<b>60</b>
Alpen	61
Dinslaken, Stadt	62
Hamminkeln, Stadt	63
Hünxe	64
Kamp-Lintfort, Stadt	65
Moers, Stadt	66
Neukirchen-Vluyn, Stadt	67
Rheinberg, Stadt	68
Schermbek	69
Sonsbeck	70
Voerde (Niederrhein), Stadt	71
Wesel, Stadt	72
Xanten, Stadt	73
<b>Köln, Regierungsbezirk</b>	<b>74</b>
Bonn, krfr. Stadt	75
Köln, krfr. Stadt	76
Leverkusen, krfr. Stadt	77

Gewinnung von Steinen und Erden <sup>19)</sup> am 30.09.2009						Bauhauptgewerbe am 30.06.2010 <sup>20)</sup>		Lfd. Nr.
Wirtschaftszweig								
Herstellung von Metallerzeugnissen		Herstellung von elektrischen Ausrüstungen		Maschinenbau		Betriebe	Beschäftigte	
Betriebe	Beschäftigte	Betriebe	Beschäftigte	Betriebe	Beschäftigte			
121	122	123	124	125	126	127	128	
<b>17</b>	<b>1 211</b>	<b>6</b>	<b>480</b>	<b>25</b>	<b>3 723</b>	<b>278</b>	<b>2 503</b>	<b>41</b>
-	-	1	.	2	.	44	392	42
2	.	2	.	1	.	24	346	43
-	-	-	-	-	-	24	119	44
1	.	-	-	3	.	29	218	45
2	.	-	-	3	702	26	187	46
4	164	1	.	6	573	30	198	47
8	817	2	.	10	1 691	86	982	48
-	-	-	-	-	-	15	61	49
<b>24</b>	<b>1 244</b>	<b>14</b>	<b>1 634</b>	<b>31</b>	<b>2 371</b>	<b>265</b>	<b>2 181</b>	<b>50</b>
1	.	-	-	-	-	13	145	51
-	-	-	-	1	.	10	32	52
2	.	2	.	10	833	36	347	53
7	352	-	-	7	690	38	276	54
2	.	-	-	-	-	10	100	55
1	.	1	.	-	-	21	276	56
2	.	2	.	-	-	26	118	57
5	193	4	681	8	664	74	702	58
4	364	5	365	5	.	37	185	59
<b>20</b>	<b>1 191</b>	<b>5</b>	<b>489</b>	<b>32</b>	<b>4 688</b>	<b>319</b>	<b>3 343</b>	<b>60</b>
2	.	-	-	3	1 377	20	116	61
5	319	2	.	2	.	26	294	62
-	-	1	.	3	112	26	165	63
1	.	-	-	-	-	10	40	64
1	.	1	.	1	.	30	379	65
4	134	1	.	5	284	54	733	66
-	-	-	-	3	.	23	320	67
1	.	-	-	2	.	23	105	68
1	.	-	-	3	134	17	159	69
1	.	-	-	2	.	5	30	70
-	-	-	-	3	1 110	19	235	71
3	241	-	-	3	183	48	665	72
1	.	-	-	2	.	18	102	73
<b>219</b>	<b>15 998</b>	<b>87</b>	<b>14 202</b>	<b>241</b>	<b>32 629</b>	<b>3 041</b>	<b>27 076</b>	<b>74</b>
5	674	7	1 611	6	1 199	108	847	75
22	1 563	11	1 630	29	7 107	449	4 743	76
3	346	-	-	5	533	79	936	77

Verwaltungsbezirk	Lfd. Nr.
<b>Rhein-Kreis Neuss</b>	<b>41</b>
Dormagen, Stadt	42
Grevenbroich, Stadt	43
Jüchen	44
Kaarst, Stadt	45
Korschenbroich, Stadt	46
Meerbusch, Stadt	47
Neuss, Stadt	48
Rommerskirchen	49
<b>Viersen, Kreis</b>	<b>50</b>
Brüggen	51
Grefrath	52
Kempen, Stadt	53
Nettetal, Stadt	54
Niederkrüchten	55
Schwalmtal	56
Tönisvorst, Stadt	57
Viersen, Stadt	58
Willich, Stadt	59
<b>Wesel, Kreis</b>	<b>60</b>
Alpen	61
Dinslaken, Stadt	62
Hamminkeln, Stadt	63
Hünxe	64
Kamp-Lintfort, Stadt	65
Moers, Stadt	66
Neukirchen-Vluyn, Stadt	67
Rheinberg, Stadt	68
Schermbeck	69
Sonsbeck	70
Voerde (Niederrhein), Stadt	71
Wesel, Stadt	72
Xanten, Stadt	73
<b>Köln, Regierungsbezirk</b>	<b>74</b>
Bonn, krfr. Stadt	75
Köln, krfr. Stadt	76
Leverkusen, krfr. Stadt	77

Kraftfahrzeugbestand am 01.01.2010			Straßenverkehrsunfälle (ohne Bagatellunfälle <sup>21)</sup> ) 2009					
ins- gesamt <sup>22)</sup>	darunter Personenkraftwagen <sup>23)</sup>		insgesamt	nur mit Sach- schaden	mit Personenschaden			
	zusammen	je 1 000 Ein- wohner <sup>24)</sup>			zusammen	darunter innerorts	dabei Personen	
							getötet	verletzt
129	130	131	132	133	134	135	136	137
<b>279 514</b>	<b>239 865</b>	<b>541</b>	<b>2 109</b>	<b>534</b>	<b>1 575</b>	<b>1 100</b>	<b>10</b>	<b>2 005</b>
38 144	32 614	518	297	88	209	122	1	270
38 686	33 048	516	356	91	265	181	3	334
14 654	12 525	552	86	23	63	36	–	75
27 101	23 843	570	185	48	137	77	–	189
21 762	18 688	564	119	21	98	56	2	123
38 468	34 062	629	225	49	176	134	1	216
91 705	77 685	514	782	201	581	470	3	743
8 994	7 400	568	59	13	46	24	–	55
<b>193 816</b>	<b>163 182</b>	<b>541</b>	<b>1 450</b>	<b>392</b>	<b>1 058</b>	<b>735</b>	<b>14</b>	<b>1 334</b>
10 996	9 173	573	64	10	54	36	–	76
10 022	8 503	543	48	12	36	22	–	41
23 065	19 280	535	175	49	126	87	6	143
26 897	22 635	538	212	51	161	116	–	206
10 648	8 829	574	79	21	58	37	–	84
12 883	10 605	554	90	25	65	31	1	82
19 162	16 381	545	149	40	109	63	3	144
45 262	38 460	510	406	105	301	254	3	371
34 881	29 316	564	227	79	148	89	1	187
<b>293 763</b>	<b>251 227</b>	<b>534</b>	<b>2 374</b>	<b>592</b>	<b>1 782</b>	<b>1 151</b>	<b>19</b>	<b>2 227</b>
9 886	7 823	609	54	14	40	18	–	58
41 757	36 558	525	382	87	295	262	–	372
18 848	15 300	551	126	34	92	26	3	122
10 329	8 533	625	124	31	93	17	1	123
21 922	19 081	493	201	45	156	120	1	206
63 606	55 288	522	560	164	396	264	3	486
17 152	14 914	540	127	36	91	51	–	110
20 586	17 742	561	122	39	83	48	1	101
10 169	8 230	599	64	14	50	15	2	63
5 865	4 712	549	51	16	35	14	1	41
23 533	20 309	539	137	30	107	77	2	127
36 728	31 320	514	338	67	271	205	3	328
13 382	11 417	530	88	15	73	34	2	90
<b>2 538 243</b>	<b>2 165 518</b>	<b>494</b>	<b>22 750</b>	<b>5 805</b>	<b>16 945</b>	<b>12 906</b>	<b>157</b>	<b>21 130</b>
184 582	156 398	489	1 784	441	1 343	1 224	7	1 557
491 008	426 647	427	5 899	1 340	4 559	4 025	15	5 651
90 407	78 964	492	803	214	589	499	5	729



Verwaltungsbezirk	Lfd. Nr.
<b>Rhein-Kreis Neuss</b>	<b>41</b>
Dormagen, Stadt	42
Grevenbroich, Stadt	43
Jüchen	44
Kaarst, Stadt	45
Korschenbroich, Stadt	46
Meerbusch, Stadt	47
Neuss, Stadt	48
Rommerskirchen	49
<b>Viersen, Kreis</b>	<b>50</b>
Brüggen	51
Grefrath	52
Kempen, Stadt	53
Nettetal, Stadt	54
Niederkrüchten	55
Schwalmtal	56
Tönisvorst, Stadt	57
Viersen, Stadt	58
Willich, Stadt	59
<b>Wesel, Kreis</b>	<b>60</b>
Alpen	61
Dinslaken, Stadt	62
Hamminkeln, Stadt	63
Hünxe	64
Kamp-Lintfort, Stadt	65
Moers, Stadt	66
Neukirchen-Vluyn, Stadt	67
Rheinberg, Stadt	68
Schermbeck	69
Sonsbeck	70
Voerde (Niederrhein), Stadt	71
Wesel, Stadt	72
Xanten, Stadt	73
<b>Köln, Regierungsbezirk</b>	<b>74</b>
Bonn, krfr. Stadt	75
Köln, krfr. Stadt	76
Leverkusen, krfr. Stadt	77

Wohnungsbestand am 31.12.2009								Lfd. Nr.
Wohnungen <sup>25)</sup> in Wohn- und Nichtwohngebäuden							Räume <sup>26)</sup> in Wohnungen	
insgesamt	davon mit ... Raum/Räumen <sup>26)</sup> in %							
	1	2	3	4	5	6 u. mehr		
138	139	140	141	142	143	144	145	
<b>208 568</b>	<b>2,1</b>	<b>5,3</b>	<b>19,8</b>	<b>30,8</b>	<b>21,5</b>	<b>20,6</b>	<b>918 760</b>	<b>41</b>
28 440	1,6	4,3	16,2	36,1	21,6	20,1	126 602	42
27 963	1,1	3,5	18,1	31,2	23,6	22,4	127 244	43
10 059	0,6	3,7	14,9	26,1	26,1	28,5	48 294	44
19 797	2,0	5,3	17,6	27,0	23,9	24,2	90 101	45
15 191	0,5	3,4	15,0	29,0	26,4	25,6	71 667	46
27 785	2,6	7,0	19,9	27,8	20,4	22,4	123 061	47
73 979	3,0	6,6	24,4	32,0	18,3	15,6	305 226	48
5 354	0,5	2,1	13,0	26,3	26,2	32,0	26 565	49
<b>136 662</b>	<b>1,0</b>	<b>4,3</b>	<b>19,3</b>	<b>27,3</b>	<b>24,2</b>	<b>23,8</b>	<b>625 709</b>	<b>50</b>
6 887	0,6	2,6	14,1	24,8	26,5	31,4	33 736	51
6 486	0,6	2,7	15,8	24,9	27,7	28,2	31 223	52
15 075	0,9	3,9	18,3	27,9	25,2	23,8	69 805	53
18 624	0,8	4,1	18,6	29,3	23,2	24,0	85 799	54
6 913	1,2	2,8	8,6	21,3	35,2	30,9	34 660	55
8 305	0,5	3,9	15,8	21,9	27,2	30,7	40 205	56
13 765	1,2	4,5	20,4	26,6	23,0	24,2	62 791	57
37 622	1,4	5,5	24,6	29,6	20,6	18,3	161 870	58
22 985	0,9	4,4	18,3	27,2	24,6	24,4	105 620	59
<b>204 957</b>	<b>1,1</b>	<b>4,1</b>	<b>18,0</b>	<b>32,8</b>	<b>23,2</b>	<b>20,8</b>	<b>927 147</b>	<b>60</b>
5 251	0,5	3,1	11,4	22,4	25,1	37,6	27 333	61
32 774	1,0	4,4	20,7	38,4	21,9	13,6	139 642	62
10 546	0,5	2,7	12,3	20,6	25,8	37,9	55 171	63
5 659	0,9	2,8	11,9	25,0	25,6	33,8	28 442	64
17 346	1,6	3,1	19,8	36,1	25,0	14,3	75 083	65
47 714	1,4	5,5	19,5	37,4	21,7	14,5	203 307	66
12 215	1,1	4,8	17,1	33,7	23,1	20,1	54 717	67
13 549	0,6	2,9	15,3	32,2	24,4	24,6	63 590	68
5 494	0,7	2,8	11,8	24,8	22,3	37,5	28 471	69
3 201	0,8	2,8	10,9	21,6	24,8	39,1	16 837	70
15 229	0,9	2,8	17,5	33,2	24,0	21,6	69 658	71
28 212	1,3	4,5	21,0	29,6	23,0	20,7	125 793	72
7 767	0,9	2,8	13,3	24,6	24,2	34,2	39 103	73
<b>2 054 059</b>	<b>3,0</b>	<b>6,8</b>	<b>21,9</b>	<b>28,1</b>	<b>19,5</b>	<b>20,7</b>	<b>8 887 244</b>	<b>74</b>
160 925	6,1	10,0	23,7	27,6	16,7	15,9	644 270	75
524 301	5,0	9,9	30,0	31,5	14,2	9,4	1 963 416	76
78 079	1,9	6,0	24,8	35,0	17,7	14,5	323 693	77

Verwaltungsbezirk	Lfd. Nr.
<b>Rhein-Kreis Neuss</b>	<b>41</b>
Dormagen, Stadt	42
Grevenbroich, Stadt	43
Jüchen	44
Kaarst, Stadt	45
Korschenbroich, Stadt	46
Meerbusch, Stadt	47
Neuss, Stadt	48
Rommerskirchen	49
<b>Viersen, Kreis</b>	<b>50</b>
Brüggen	51
Grefrath	52
Kempen, Stadt	53
Nettetal, Stadt	54
Niederkrüchten	55
Schwalmtal	56
Tönisvorst, Stadt	57
Viersen, Stadt	58
Willich, Stadt	59
<b>Wesel, Kreis</b>	<b>60</b>
Alpen	61
Dinslaken, Stadt	62
Hamminkeln, Stadt	63
Hünxe	64
Kamp-Lintfort, Stadt	65
Moers, Stadt	66
Neukirchen-Vluyn, Stadt	67
Rheinberg, Stadt	68
Schermbeck	69
Sonsbeck	70
Voerde (Niederrhein), Stadt	71
Wesel, Stadt	72
Xanten, Stadt	73
<b>Köln, Regierungsbezirk</b>	<b>74</b>
Bonn, krfr. Stadt	75
Köln, krfr. Stadt	76
Leverkusen, krfr. Stadt	77

Wohngebäude- und Wohnungsbestand am 31.12.2009					Baufertig		
Wohngebäude <sup>27)</sup>					2009		
insgesamt	Ein- und Zwei- familien- häuser	Wohnfläche je Wohnung in m <sup>2</sup>		Wohnfläche je Person m <sup>2</sup>	Wohn		
		Ein- und Zwei- familienhäuser	Häuser mit drei und mehr Wohnungen		insgesamt	Wohn- fläche <sup>29)</sup> 1 000 m <sup>2</sup>	Wohn- nungen <sup>29)</sup>
146	147	148	149	150	151	152	153
<b>101 562</b>	<b>85 399</b>	<b>109,62</b>	<b>70,50</b>	<b>41,88</b>	<b>684</b>	<b>119</b>	<b>965</b>
13 740	11 431	110,45	72,18	40,56	118	20	174
15 580	13 568	104,12	70,36	39,01	45	8	64
6 697	6 222	107,90	70,81	43,44	79	13	106
10 357	9 118	114,34	75,12	45,30	78	14	107
9 262	8 302	109,32	76,51	44,84	45	8	65
13 032	10 878	117,81	71,12	47,24	90	17	105
29 071	22 287	107,56	68,19	39,98	182	33	289
3 823	3 593	107,67	74,74	41,01	47	7	55
<b>79 911</b>	<b>71 185</b>	<b>105,20</b>	<b>69,11</b>	<b>40,87</b>	<b>366</b>	<b>64</b>	<b>506</b>
4 853	4 575	109,28	68,91	42,71	14	2	15
4 512	4 220	103,05	71,56	39,04	4	1	4
8 693	7 734	107,69	70,61	38,29	40	8	63
10 996	9 821	106,62	69,45	40,49	40	6	60
5 411	5 192	106,05	70,49	44,37	25	4	29
5 607	5 193	106,39	72,99	41,86	24	5	55
7 612	6 749	107,10	69,26	41,39	27	5	32
18 774	15 612	100,05	67,15	41,27	84	12	92
13 453	12 089	106,71	70,35	40,70	108	21	156
<b>103 118</b>	<b>86 898</b>	<b>107,57</b>	<b>69,00</b>	<b>38,19</b>	<b>447</b>	<b>89</b>	<b>859</b>
3 596	3 391	115,18	76,89	43,31	9	1	11
14 266	10 662	105,02	69,94	39,22	43	17	177
7 085	6 648	120,17	76,71	40,98	68	13	133
3 485	3 195	113,46	77,16	41,93	27	7	65
8 780	7 287	95,24	66,30	35,35	13	2	14
19 357	15 490	101,19	67,18	35,90	51	9	83
6 208	5 177	106,37	68,36	38,00	15	2	22
7 671	6 693	109,02	71,89	39,72	37	5	48
3 287	2 965	119,05	76,79	41,38	20	4	45
2 288	2 163	119,37	75,40	40,43	5	1	5
7 712	6 491	107,07	68,65	35,54	33	4	37
14 208	11 934	109,26	68,42	40,59	118	21	211
5 175	4 802	108,12	70,32	35,12	8	1	8
<b>938 428</b>	<b>772 477</b>	<b>108,64</b>	<b>67,48</b>	<b>39,90</b>	<b>4 890</b>	<b>974</b>	<b>8 694</b>
54 002	36 749	111,05	66,87	39,24	356	77	805
132 545	78 870	105,80	65,07	37,66	841	243	2 451
27 918	19 938	104,63	68,75	38,52	169	32	267

Verwaltungsbezirk	Lfd. Nr.
<b>Rhein-Kreis Neuss</b>	<b>41</b>
Dormagen, Stadt	42
Grevenbroich, Stadt	43
Jüchen	44
Kaarst, Stadt	45
Korschenbroich, Stadt	46
Meerbusch, Stadt	47
Neuss, Stadt	48
Rommerskirchen	49
<b>Viersen, Kreis</b>	<b>50</b>
Brüggen	51
Grefrath	52
Kempen, Stadt	53
Nettetal, Stadt	54
Niederkrüchten	55
Schwalmtal	56
Tönisvorst, Stadt	57
Viersen, Stadt	58
Willich, Stadt	59
<b>Wesel, Kreis</b>	<b>60</b>
Alpen	61
Dinslaken, Stadt	62
Hamminkeln, Stadt	63
Hünxe	64
Kamp-Lintfort, Stadt	65
Moers, Stadt	66
Neukirchen-Vluyn, Stadt	67
Rheinberg, Stadt	68
Schermbeck	69
Sonsbeck	70
Voerde (Niederrhein), Stadt	71
Wesel, Stadt	72
Xanten, Stadt	73
<b>Köln, Regierungsbezirk</b>	<b>74</b>
Bonn, krfr. Stadt	75
Köln, krfr. Stadt	76
Leverkusen, krfr. Stadt	77

stellungen								Lfd. Nr.
2009				Jahresdurchschnitt 1999 – 2008				
gebäude <sup>28)</sup>		Nichtwohngebäude		Wohngebäude				
Ein- und Zwei- familienhäuser		insgesamt	Rauminhalt 1 000 m <sup>3</sup>	insgesamt	Wohn- fläche <sup>29)</sup> 1 000 m <sup>2</sup>	Woh- nungen <sup>29)</sup>	Ein- und Zwei- familien- häuser	
Gebäude	Wohnfläche 1 000 m <sup>2</sup>							
154	155	156	157	158	159	160	161	
<b>647</b>	<b>96</b>	<b>58</b>	<b>801</b>	<b>973</b>	<b>178</b>	<b>1 634</b>	<b>889</b>	<b>41</b>
113	16	13	127	130	23	225	119	42
42	6	1	5	116	19	179	107	43
76	11	6	19	118	21	190	109	44
73	11	8	99	98	18	166	90	45
41	6	3	31	89	15	127	82	46
88	15	3	8	87	18	145	79	47
168	24	21	426	294	56	549	263	48
46	6	3	86	41	6	54	40	49
<b>357</b>	<b>54</b>	<b>48</b>	<b>982</b>	<b>678</b>	<b>114</b>	<b>1 025</b>	<b>636</b>	<b>50</b>
14	2	1	5	50	8	67	48	51
4	1	2	24	24	4	40	22	52
38	6	9	557	43	8	66	40	53
38	5	–	–	93	15	135	87	54
25	4	4	36	45	6	54	44	55
23	3	7	43	61	10	85	58	56
27	5	7	21	63	12	106	57	57
83	12	7	65	143	24	233	135	58
105	17	11	232	156	27	239	145	59
<b>403</b>	<b>57</b>	<b>118</b>	<b>2 087</b>	<b>868</b>	<b>151</b>	<b>1 440</b>	<b>785</b>	<b>60</b>
9	1	11	38	50	8	70	48	61
29	5	8	45	116	26	286	87	62
62	9	24	179	67	11	103	62	63
23	3	6	1 499	24	5	43	22	64
13	2	1	2	70	11	101	64	65
47	7	8	40	94	17	167	85	66
13	2	6	41	62	9	79	59	67
35	5	8	30	85	14	124	79	68
18	2	8	17	36	7	65	32	69
5	1	8	19	32	5	47	31	70
32	4	7	22	35	6	57	32	71
109	15	18	142	140	23	222	131	72
8	1	5	12	57	9	76	54	73
<b>4 472</b>	<b>670</b>	<b>603</b>	<b>5 112</b>	<b>8 094</b>	<b>1 539</b>	<b>14 168</b>	<b>7 358</b>	<b>74</b>
328	49	28	487	342	90	921	287	75
663	99	22	332	912	260	2 827	684	76
154	23	18	112	168	33	310	150	77

Verwaltungsbezirk	Lfd. Nr.
<b>Rhein-Kreis Neuss</b>	<b>41</b>
Dormagen, Stadt	42
Grevenbroich, Stadt	43
Jüchen	44
Kaarst, Stadt	45
Korschenbroich, Stadt	46
Meerbusch, Stadt	47
Neuss, Stadt	48
Rommerskirchen	49
<b>Viersen, Kreis</b>	<b>50</b>
Brüggen	51
Grefrath	52
Kempen, Stadt	53
Nettetal, Stadt	54
Niederkrüchten	55
Schwalmtal	56
Tönisvorst, Stadt	57
Viersen, Stadt	58
Willich, Stadt	59
<b>Wesel, Kreis</b>	<b>60</b>
Alpen	61
Dinslaken, Stadt	62
Hamminkeln, Stadt	63
Hünxe	64
Kamp-Lintfort, Stadt	65
Moers, Stadt	66
Neukirchen-Vluyn, Stadt	67
Rheinberg, Stadt	68
Schermbeck	69
Sonsbeck	70
Voerde (Niederrhein), Stadt	71
Wesel, Stadt	72
Xanten, Stadt	73
<b>Köln, Regierungsbezirk</b>	<b>74</b>
Bonn, krfr. Stadt	75
Köln, krfr. Stadt	76
Leverkusen, krfr. Stadt	77

Beherbergungskapazität <sup>30)</sup> im Dezember 2009		Ankünfte und Übernachtungen in Beherbergungsstätten <sup>30)</sup> 2009				Mittlere Aufent- haltungsdauer aller Gäste in Tagen	Mittlere Auslas- tung der ange- botenen Betten in %
geöffnete Betriebe	angebotene Betten <sup>31)</sup>	Ankünfte		Übernachtungen			
		insgesamt	darunter von Aus- ländern/ -innen <sup>32)</sup>	insgesamt	darunter der aus- ländischen Gäste <sup>32)</sup>	2009	
162	163	164	165	166	167	168	169
<b>86</b>	<b>5 241</b>	<b>331 867</b>	<b>82 194</b>	<b>630 439</b>	<b>164 087</b>	<b>1,9</b>	<b>32,3</b>
15	490	27 564	5 213	61 479	10 796	2,2	31,5
10	443	23 593	8 112	53 608	18 613	2,3	33,3
2	48	.	.	.	.	.	.
8	559	40 953	6 155	73 241	12 131	1,8	39,6
5	90	.	.	.	.	.	.
17	665	30 182	5 166	71 998	13 753	2,4	25,6
24	2 844	200 601	55 947	349 216	104 108	1,7	33,1
5	102	3 198	116	10 868	1 383	3,4	29,2
<b>72</b>	<b>2 484</b>	<b>164 331</b>	<b>17 870</b>	<b>320 664</b>	<b>35 569</b>	<b>2,0</b>	<b>31,9</b>
8	247	25 542	3 792	50 186	6 879	2,0	26,6
2	194	.	.	.	.	.	.
6	133	7 143	903	14 172	2 429	2,0	29,4
18	941	65 746	4 379	129 731	6 630	2,0	38,2
8	91	5 250	476	13 586	3 960	2,6	23,5
3	25	.	.	.	.	.	.
6	114	6 483	156	10 244	237	1,6	24,8
10	221	8 858	925	17 955	1 995	2,0	22,1
11	518	32 745	4 920	64 933	10 157	2,0	36,0
<b>107</b>	<b>4 389</b>	<b>319 432</b>	<b>44 004</b>	<b>596 381</b>	<b>87 422</b>	<b>1,9</b>	<b>31,4</b>
2	35	.	.	.	.	.	.
11	348	16 641	839	39 465	3 834	2,4	29,3
9	274	15 321	554	28 035	1 779	1,8	25,2
4	90	.	.	.	.	.	.
9	256	11 477	1 158	24 304	2 536	2,1	25,7
15	772	62 275	12 307	101 473	23 819	1,6	35,2
3	146	10 290	1 139	17 419	2 304	1,7	32,7
4	91	5 289	644	8 783	1 136	1,7	26,4
11	630	36 733	8 457	63 005	14 351	1,7	27,4
6	132	10 491	525	31 602	1 718	3,0	28,0
4	169	8 109	487	20 943	1 761	2,6	30,3
14	902	91 377	12 313	161 290	24 879	1,8	33,0
15	544	45 569	4 446	89 153	7 738	2,0	38,9
<b>1 288</b>	<b>77 665</b>	<b>5 382 444</b>	<b>1 232 165</b>	<b>11 313 884</b>	<b>2 648 940</b>	<b>2,1</b>	<b>39,0</b>
90	7 402	580 840	102 864	1 140 052	272 554	2,0	42,0
245	25 371	2 343 504	679 415	4 133 244	1 336 762	1,8	44,1
22	1 488	93 890	18 567	175 145	37 045	1,9	34,7



Verwaltungsbezirk	Lfd. Nr.
<b>Rhein-Kreis Neuss</b>	<b>41</b>
Dormagen, Stadt	42
Grevenbroich, Stadt	43
Jüchen	44
Kaarst, Stadt	45
Korschenbroich, Stadt	46
Meerbusch, Stadt	47
Neuss, Stadt	48
Rommerskirchen	49
<b>Viersen, Kreis</b>	<b>50</b>
Brüggen	51
Grefrath	52
Kempen, Stadt	53
Nettetal, Stadt	54
Niederkrüchten	55
Schwalmtal	56
Tönisvorst, Stadt	57
Viersen, Stadt	58
Willich, Stadt	59
<b>Wesel, Kreis</b>	<b>60</b>
Alpen	61
Dinslaken, Stadt	62
Hamminkeln, Stadt	63
Hünxe	64
Kamp-Lintfort, Stadt	65
Moers, Stadt	66
Neukirchen-Vluyn, Stadt	67
Rheinberg, Stadt	68
Schermbek	69
Sonsbeck	70
Voerde (Niederrhein), Stadt	71
Wesel, Stadt	72
Xanten, Stadt	73
<b>Köln, Regierungsbezirk</b>	<b>74</b>
Bonn, krfr. Stadt	75
Köln, krfr. Stadt	76
Leverkusen, krfr. Stadt	77

Gemeindefinanzen 2009								Vollzeit- beschäftigtes Personal <sup>37)</sup> am 30.06. 2009 je 10 000 Einwohner	Lfd. Nr.
Steuern und ähnliche Abgaben <sup>33)</sup>					Realsteuervergleich		Schulden- stand <sup>37)</sup> am 31.12. 2009		
insgesamt		darunter			Real- steuer- aufbrin- gungs- kraft <sup>35)</sup>	Steuer- ein- nahme- kraft <sup>36)</sup>			
brutto	netto <sup>34)</sup>	Gewerbe- steuer	Gemeindeanteil an der						
			Einkom- mensteuer	Umsatz- steuer					
EUR je Einwohner <sup>38)</sup>									
170	171	172	173	174	175	176	177	178	
<b>1 264,00</b>	<b>1 188,26</b>	<b>595,97</b>	<b>412,56</b>	<b>49,63</b>	<b>746,50</b>	<b>1 113,83</b>	<b>714,44</b>	<b>62</b>	<b>41</b>
859,89	824,46	224,42	398,82	44,65	383,34	784,22	–	53	42
1 475,82	1 391,70	862,51	375,04	42,94	981,65	1 264,70	612,81	56	43
1 039,95	983,05	521,20	357,08	13,76	618,28	897,27	1 465,69	46	44
998,09	949,05	311,11	467,05	24,23	447,63	881,29	155,44	68	45
996,16	945,83	325,27	458,89	22,83	465,26	887,45	1 381,72	52	46
1 196,29	1 142,28	420,53	508,30	34,20	605,53	1 072,43	1 860,04	77	47
1 580,05	1 462,40	888,66	385,04	81,65	1 052,29	1 388,47	576,00	67	48
716,87	700,28	149,49	388,81	11,31	282,78	650,99	307,36	64	49
<b>941,76</b>	<b>890,94</b>	<b>363,78</b>	<b>356,10</b>	<b>35,06</b>	<b>526,80</b>	<b>854,20</b>	<b>635,71</b>	<b>64</b>	<b>50</b>
790,07	766,93	226,47	332,44	24,21	433,99	746,61	0,66	35	51
777,45	768,01	231,44	350,37	34,73	356,00	721,45	1 093,90	44	52
1 077,76	1 018,22	463,30	382,18	43,96	645,78	989,00	1 307,45	84	53
964,64	906,95	394,04	330,48	34,07	597,25	890,89	611,13	37	54
729,98	692,81	160,71	343,99	16,28	364,55	690,47	440,40	76	55
700,59	674,63	165,43	354,01	19,88	300,49	640,53	451,20	28	56
864,69	829,52	260,21	412,10	23,58	412,49	795,83	54,33	56	57
984,15	920,41	433,74	316,64	47,34	553,20	846,31	821,64	90	58
1 060,10	996,27	444,29	397,00	33,13	626,69	976,64	438,16	64	59
<b>847,75</b>	<b>807,83</b>	<b>309,58</b>	<b>328,62</b>	<b>29,93</b>	<b>454,18</b>	<b>761,28</b>	<b>1 558,96</b>	<b>55</b>	<b>60</b>
1 220,55	1 128,91	641,02	363,11	31,97	809,29	1 103,34	779,17	39	61
862,87	838,53	260,00	350,84	30,73	443,71	784,87	536,19	67	62
720,80	686,16	219,40	316,63	26,70	365,98	662,68	1 490,78	29	63
852,83	827,12	207,32	392,04	23,32	409,24	782,83	982,47	45	64
681,65	649,27	262,11	246,15	29,58	381,83	610,83	844,84	59	65
792,24	760,60	254,67	336,64	30,91	371,65	695,19	3 346,36	65	66
739,22	703,64	211,68	344,91	23,89	337,80	666,49	641,58	62	67
1 156,53	1 080,45	571,19	368,14	23,22	751,90	1 075,17	637,23	47	68
818,35	777,18	252,13	350,30	29,89	404,95	735,59	1 191,89	28	69
719,97	657,09	238,43	310,89	17,84	396,36	678,99	238,09	41	70
856,77	806,69	347,45	318,95	28,46	463,07	752,73	954,74	44	71
986,09	935,29	445,01	308,33	43,66	592,08	870,25	2 230,36	64	72
652,51	629,47	161,44	308,63	16,35	312,07	603,48	713,11	30	73
<b>1 075,43</b>	<b>1 014,47</b>	<b>459,08</b>	<b>357,04</b>	<b>46,36</b>	<b>606,17</b>	<b>933,06</b>	<b>1 558,56</b>	<b>77</b>	<b>74</b>
1 288,85	1 218,54	550,77	402,18	62,48	707,83	1 084,76	1 899,26	114	75
1 508,82	1 416,16	788,30	370,25	76,09	935,85	1 258,62	2 593,92	109	76
1 036,13	1 004,64	305,12	368,27	73,54	453,96	843,71	1 495,77	83	77



**3**

**Lfd. Nr. 78 – 115**

Verwaltungsbezirk	Lfd. Nr.
<b>Städteregion Aachen</b>	<b>78</b>
Aachen, Stadt	79
Alsdorf, Stadt	80
Baesweiler, Stadt	81
Eschweiler, Stadt	82
Herzogenrath, Stadt	83
Monschau, Stadt	84
Roetgen	85
Simmerath	86
Stolberg (Rhld.), Stadt	87
Würselen, Stadt	88
<b>Düren, Kreis</b>	<b>89</b>
Aldenhoven	90
Düren, Stadt	91
Heimbach, Stadt	92
Hürtgenwald	93
Inden	94
Jülich, Stadt	95
Kreuzau	96
Langerwehe	97
Linnich, Stadt	98
Merzenich	99
Nideggen, Stadt	100
Niederzier	101
Nörvenich	102
Titz	103
Vettweiß	104
<b>Rhein-Erft-Kreis</b>	<b>105</b>
Bedburg, Stadt	106
Bergheim, Stadt	107
Brühl, Stadt	108
Elsdorf	109
Erfstadt, Stadt	110
Frechen, Stadt	111
Hürth, Stadt	112
Kerpen, Stadt	113
Pulheim, Stadt	114
Wesseling, Stadt	115

**Katasterfläche 2010 nach Nutzungsarten der Vermessungsverwaltung  
(Ergebnisse der Flächenerhebung)**

insgesamt	davon							
	Gebäude- und Frei- fläche <sup>1)</sup>	Betriebs- fläche <sup>2)</sup>	Erholungs- fläche <sup>3)</sup>	Verkehrs- fläche	Landwirt- schafts- fläche	Wald- fläche	Wasser- fläche	Flächen anderer Nutzung
km <sup>2</sup>	Anteil an der Katasterfläche insgesamt in %							
1	2	3	4	5	6	7	8	9
<b>707,16</b>	<b>16,4</b>	<b>2,2</b>	<b>1,7</b>	<b>7,2</b>	<b>39,0</b>	<b>30,5</b>	<b>1,5</b>	<b>1,5</b>
160,84	24,4	0,5	3,2	10,2	40,5	18,5	0,6	2,2
31,67	29,6	5,8	4,1	11,4	41,5	4,9	0,9	1,7
27,77	19,7	2,3	1,5	7,1	67,8	0,9	0,3	0,4
75,93	18,5	9,9	1,9	7,9	42,7	15,9	2,2	1,1
33,40	27,6	6,3	2,0	9,5	42,8	9,1	1,0	1,5
94,62	7,0	0,1	0,4	4,6	41,8	43,4	0,9	1,7
39,03	8,7	0	0,3	2,7	16,9	69,5	1,5	0,3
111,01	7,0	0,2	0,6	5,2	36,2	46,1	3,7	1,1
98,50	13,1	1,8	1,7	5,0	25,9	49,1	1,3	2,1
34,39	23,3	1,1	1,7	9,6	58,4	4,4	0,5	1,1
<b>941,36</b>	<b>7,8</b>	<b>4,5</b>	<b>1,3</b>	<b>6,3</b>	<b>57,0</b>	<b>21,1</b>	<b>1,6</b>	<b>0,3</b>
44,09	8,5	5,3	1,1	7,3	72,0	4,7	0,9	0,3
85,00	22,7	0,5	4,1	9,4	49,0	11,4	2,0	0,8
64,96	2,9	0	1,1	5,8	33,3	50,6	6,2	0,1
88,04	4,6	0,3	0,6	4,6	30,4	57,5	1,8	0,1
35,92	6,1	28,3	1,0	5,2	50,5	5,9	2,6	0,3
90,40	9,9	3,7	2,4	7,9	56,4	17,2	1,7	0,7
41,72	12,3	0,3	1,5	8,0	51,6	23,9	2,3	0,3
41,49	8,5	0,5	1,3	6,4	37,7	44,5	0,7	0,4
65,46	6,5	0,3	0,9	5,4	80,6	5,3	0,8	0,2
37,92	6,6	2,2	1,1	6,4	66,8	16,4	0,4	0,2
65,05	6,5	0,1	0,9	6,9	49,4	34,1	2,2	0,1
63,43	6,4	36,9	1,2	4,9	35,1	14,4	0,6	0,4
66,20	5,9	0,3	0,8	6,4	80,9	5,0	0,5	0,1
68,52	4,5	0,5	0,6	5,6	84,9	3,1	0,3	0,4
83,15	3,6	0	0,5	4,7	77,7	12,7	0,7	0,1
<b>704,60</b>	<b>13,8</b>	<b>5,9</b>	<b>2,5</b>	<b>9,1</b>	<b>53,2</b>	<b>13,5</b>	<b>1,7</b>	<b>0,3</b>
80,33	8,0	15,1	1,1	7,1	60,4	7,3	0,8	0,2
96,34	13,7	4,8	3,2	10,4	52,3	14,6	0,7	0,3
36,12	20,1	1,8	4,4	11,3	21,9	33,9	5,8	0,7
66,17	8,0	19,8	0,8	6,0	60,5	4,0	0,7	0,2
119,89	9,8	1,3	2,3	7,7	68,0	9,1	1,7	0,2
45,10	20,7	4,3	3,1	11,6	29,6	29,5	0,7	0,5
51,22	23,1	4,5	4,7	10,8	31,8	22,0	2,5	0,6
113,90	11,9	3,0	1,7	10,0	54,3	17,6	1,2	0,3
72,15	14,5	1,1	3,0	8,1	65,8	5,7	1,7	0,3
23,37	34,0	4,9	3,6	13,1	32,0	4,3	7,0	1,2

Verwaltungsbezirk	Lfd. Nr.
<b>Städteregion Aachen</b>	<b>78</b>
Aachen, Stadt	79
Alsdorf, Stadt	80
Baesweiler, Stadt	81
Eschweiler, Stadt	82
Herzogenrath, Stadt	83
Monschau, Stadt	84
Roetgen	85
Simmerath	86
Stolberg (Rhld.), Stadt	87
Würselen, Stadt	88
<b>Düren, Kreis</b>	<b>89</b>
Aldenhoven	90
Düren, Stadt	91
Heimbach, Stadt	92
Hürtgenwald	93
Inden	94
Jülich, Stadt	95
Kreuzau	96
Langerwehe	97
Linnich, Stadt	98
Merzenich	99
Nideggen, Stadt	100
Niederzier	101
Nörvenich	102
Titz	103
Vettweiß	104
<b>Rhein-Erft-Kreis</b>	<b>105</b>
Bedburg, Stadt	106
Bergheim, Stadt	107
Brühl, Stadt	108
Elsdorf	109
Erfstadt, Stadt	110
Frechen, Stadt	111
Hürth, Stadt	112
Kerpen, Stadt	113
Pulheim, Stadt	114
Wesseling, Stadt	115

Bevölkerung am 31.12.2009				Altersstruktur am 31.12.2009							Lfd. Nr.
insgesamt	weiblich	je km <sup>2</sup>	Veränderung gegenüber dem 31.12. 1999 in %	Bevölkerung im Alter von ... bis unter ... Jahren							
				unter 6	6 – 18	18 – 25	25 – 30	30 – 50	50 – 65	65 und mehr	
				Anteil an der Gesamtbevölkerung in %							
10	11	12	13	14	15	16	17	18	19	20	
<b>566 347</b>	<b>282 398</b>	<b>800,9</b>	<b>+3,1</b>	<b>4,9</b>	<b>11,5</b>	<b>9,9</b>	<b>7,1</b>	<b>28,9</b>	<b>18,5</b>	<b>19,2</b>	<b>78</b>
258 380	125 352	1 606,5	+6,0	4,6	9,5	12,1	9,3	29,4	17,3	17,9	79
45 721	23 154	1 443,8	-0,5	5,1	13,5	8,4	5,4	27,9	19,5	20,1	80
28 000	14 215	1 008,4	+3,1	5,5	14,3	8,6	5,6	30,1	18,4	17,6	81
55 389	28 620	729,5	+0,3	5,1	12,4	8,3	5,6	27,5	20,6	20,6	82
47 054	24 029	1 408,6	+1,1	4,9	12,6	8,2	5,4	29,1	19,3	20,5	83
12 577	6 293	132,9	-1,6	3,9	14,0	8,0	4,4	27,7	20,6	21,5	84
8 225	4 183	210,7	+4,3	5,2	14,7	7,4	3,7	28,0	20,7	20,2	85
15 592	7 753	140,5	+2,8	4,8	13,6	7,9	4,8	28,9	19,9	20,1	86
57 755	29 309	586,3	-1,4	5,2	13,1	8,2	5,1	28,0	19,5	20,9	87
37 654	19 490	1 095,0	+3,8	5,3	12,8	7,2	5,3	30,0	18,9	20,4	88
<b>268 637</b>	<b>134 761</b>	<b>285,4</b>	<b>+0,8</b>	<b>4,9</b>	<b>13,1</b>	<b>8,5</b>	<b>5,4</b>	<b>29,1</b>	<b>19,8</b>	<b>19,3</b>	<b>89</b>
14 062	6 988	318,9	+3,7	5,0	14,7	8,1	5,1	30,0	19,6	17,6	90
92 906	46 185	1 093,1	+2,0	5,4	12,7	8,9	6,4	29,0	18,7	18,9	91
4 471	2 235	68,8	-2,5	4,1	12,3	7,1	3,3	27,1	21,1	25,0	92
8 685	4 365	98,6	-0,7	4,2	14,1	7,7	4,3	29,1	21,1	19,5	93
6 875	3 505	191,4	-9,0	5,3	12,9	8,2	4,8	30,2	19,7	18,9	94
33 133	16 834	366,5	-0,2	4,6	12,4	8,8	5,6	28,3	19,4	20,8	95
17 834	9 179	427,4	-1,2	4,2	12,9	8,3	4,4	28,0	21,4	20,8	96
14 172	7 090	341,5	+4,0	4,2	12,5	7,2	4,7	30,3	20,5	20,5	97
13 632	6 586	208,2	-1,3	4,5	11,7	9,6	4,7	29,4	20,2	19,8	98
9 797	5 040	258,4	+1,8	4,9	13,4	8,1	4,6	29,4	20,7	18,8	99
10 716	5 447	164,7	+2,6	4,5	14,2	7,5	3,6	28,8	19,6	21,8	100
14 085	7 162	222,1	+1,1	4,9	14,6	9,0	4,9	27,9	20,9	17,8	101
10 988	5 410	166,0	-4,6	4,5	13,6	8,6	5,3	30,5	21,4	16,2	102
8 274	4 224	120,8	-0,4	4,6	13,2	7,5	4,5	30,0	21,5	18,7	103
9 007	4 511	108,3	+7,0	5,1	14,6	7,6	4,5	31,5	20,4	16,4	104
<b>464 018</b>	<b>236 939</b>	<b>658,6</b>	<b>+2,5</b>	<b>5,1</b>	<b>12,3</b>	<b>7,8</b>	<b>5,3</b>	<b>29,6</b>	<b>20,0</b>	<b>19,8</b>	<b>105</b>
24 782	12 439	308,5	+2,4	4,5	12,9	7,9	4,8	31,1	20,7	18,1	106
62 143	31 093	645,1	-0,8	5,2	12,5	8,8	5,5	28,8	20,8	18,3	107
44 259	23 023	1 225,3	+0,9	5,0	12,1	7,3	5,3	28,9	18,4	23,0	108
21 172	10 652	320,0	-2,7	4,9	13,2	8,0	5,2	30,4	21,1	17,3	109
50 754	26 003	423,3	+0,9	4,7	12,5	7,2	4,7	28,9	20,5	21,7	110
49 752	25 692	1 103,0	+6,9	5,2	11,4	7,4	5,4	30,9	19,1	20,6	111
57 501	29 247	1 122,6	+8,2	5,4	11,0	8,1	6,3	31,3	19,1	18,9	112
64 669	32 921	567,8	+3,3	5,6	12,8	8,2	5,6	29,6	20,1	18,1	113
53 842	27 807	746,2	+2,0	4,8	12,5	6,6	4,1	28,9	20,9	22,2	114
35 144	18 062	1 503,7	+1,2	5,2	13,7	9,0	5,9	28,4	19,4	18,3	115



Verwaltungsbezirk	Lfd. Nr.
<b>Städteregion Aachen</b>	<b>78</b>
Aachen, Stadt	79
Alsdorf, Stadt	80
Baesweiler, Stadt	81
Eschweiler, Stadt	82
Herzogenrath, Stadt	83
Monschau, Stadt	84
Roetgen	85
Simmerath	86
Stolberg (Rhld.), Stadt	87
Würselen, Stadt	88
<b>Düren, Kreis</b>	<b>89</b>
Aldenhoven	90
Düren, Stadt	91
Heimbach, Stadt	92
Hürtgenwald	93
Inden	94
Jülich, Stadt	95
Kreuzau	96
Langerwehe	97
Linnich, Stadt	98
Merzenich	99
Nideggen, Stadt	100
Niederzier	101
Nörvenich	102
Titz	103
Vettweiß	104
<b>Rhein-Erft-Kreis</b>	<b>105</b>
Bedburg, Stadt	106
Bergheim, Stadt	107
Brühl, Stadt	108
Elsdorf	109
Erfstadt, Stadt	110
Frechen, Stadt	111
Hürth, Stadt	112
Kerpen, Stadt	113
Pulheim, Stadt	114
Wesseling, Stadt	115

## Bevölkerungs

Lebendgeborene			Gestorbene			Zugezogene		
insgesamt	darunter Ausländer/ -innen <sup>4)</sup>	je 1 000 Einwohner	insgesamt	darunter Ausländer/ -innen	je 1 000 Einwohner	insgesamt	darunter Ausländer/ -innen	je 1 000 Einwohner
21	22	23	24	25	26	27	28	29
<b>4 433</b>	<b>353</b>	<b>7,8</b>	<b>5 561</b>	<b>203</b>	<b>9,8</b>	<b>30 648</b>	<b>7 432</b>	<b>54,1</b>
2 071	227	8,0	2 344	110	9,1	16 586	4 880	64,2
367	18	8,0	462	20	10,1	2 034	351	44,5
230	17	8,2	265	7	9,5	1 148	250	41,0
467	17	8,4	615	17	11,1	2 251	481	40,6
368	22	7,8	475	10	10,1	2 407	402	51,2
75	2	6,0	141	3	11,2	487	70	38,7
57	1	6,9	87	1	10,6	418	45	50,8
115	6	7,4	165	5	10,6	676	82	43,4
420	33	7,3	606	22	10,5	2 562	520	44,4
263	10	7,0	401	8	10,6	2 079	351	55,2
<b>1 984</b>	<b>87</b>	<b>7,4</b>	<b>2 827</b>	<b>72</b>	<b>10,5</b>	<b>14 349</b>	<b>3 032</b>	<b>53,4</b>
88	4	6,3	142	3	10,1	684	93	48,6
820	52	8,8	915	39	9,8	4 784	1 360	51,5
22	–	4,9	57	3	12,7	205	22	45,9
53	–	6,1	83	1	9,6	382	45	44,0
63	1	9,2	57	–	8,3	365	37	53,1
221	12	6,7	359	6	10,8	1 797	562	54,2
127	2	7,1	165	2	9,3	925	108	51,9
79	2	5,6	168	3	11,9	833	135	58,8
103	2	7,6	136	3	10,0	917	318	67,3
71	2	7,2	114	1	11,6	539	41	55,0
60	2	5,6	113	–	10,5	511	43	47,7
91	3	6,5	176	–	12,5	720	88	51,1
71	3	6,5	132	5	12,0	684	66	62,2
57	–	6,9	114	3	13,8	471	72	56,9
58	2	6,4	96	3	10,7	532	42	59,1
<b>3 702</b>	<b>184</b>	<b>8,0</b>	<b>4 686</b>	<b>123</b>	<b>10,1</b>	<b>26 730</b>	<b>7 498</b>	<b>57,6</b>
160	6	6,5	306	2	12,3	1 131	215	45,6
531	39	8,5	642	19	10,3	4 319	1 839	69,5
360	23	8,1	540	11	12,2	2 400	695	54,2
152	4	7,2	231	5	10,9	1 143	188	54,0
351	15	6,9	488	3	9,6	2 361	534	46,5
407	26	8,2	500	21	10,0	2 982	766	59,9
514	14	8,9	567	12	9,9	4 558	1 432	79,3
537	32	8,3	599	22	9,3	3 315	765	51,3
396	14	7,4	497	12	9,2	2 553	513	47,4
294	11	8,4	316	16	9,0	1 968	551	56,0

Verwaltungsbezirk	Lfd. Nr.
<b>Städteregion Aachen</b>	<b>78</b>
Aachen, Stadt	79
Alsdorf, Stadt	80
Baesweiler, Stadt	81
Eschweiler, Stadt	82
Herzogenrath, Stadt	83
Monschau, Stadt	84
Roetgen	85
Simmerath	86
Stolberg (Rhld.), Stadt	87
Würselen, Stadt	88
<b>Düren, Kreis</b>	<b>89</b>
Aldenhoven	90
Düren, Stadt	91
Heimbach, Stadt	92
Hürtgenwald	93
Inden	94
Jülich, Stadt	95
Kreuzau	96
Langerwehe	97
Linnich, Stadt	98
Merzenich	99
Nideggen, Stadt	100
Niederzier	101
Nörvenich	102
Titz	103
Vettweiß	104
<b>Rhein-Erft-Kreis</b>	<b>105</b>
Bedburg, Stadt	106
Bergheim, Stadt	107
Brühl, Stadt	108
Elsdorf	109
Erfstadt, Stadt	110
Frechen, Stadt	111
Hürth, Stadt	112
Kerpen, Stadt	113
Pulheim, Stadt	114
Wesseling, Stadt	115

bewegung 2009										Lfd. Nr.
Fortgezogene			Überschuss der Geborenen (+) bzw. Gestorbenen (-)		Überschuss der Zugezogenen (+) bzw. Fortgezogenen (-)		Gesamt- veränderung			
ins- gesamt	darunter Ausländer/ -innen	je 1 000 Einwohner	ins- gesamt	je 1 000 Einwohner	ins- gesamt	je 1 000 Einwohner	ins- gesamt	je 1 000 Einwohner		
30	31	32	33	34	35	36	37	38		
<b>31 693</b>	<b>8 787</b>	<b>56,0</b>	<b>-1 128</b>	<b>-2,0</b>	<b>-1 045</b>	<b>-1,8</b>	<b>-2 173</b>	<b>-3,8</b>	<b>78</b>	
17 207	6 122	66,6	-273	-1,1	-621	-2,4	-894	-3,5	79	
2 167	351	47,4	-95	-2,1	-133	-2,9	-228	-5,0	80	
1 282	251	45,8	-35	-1,3	-134	-4,8	-169	-6,0	81	
2 247	494	40,6	-148	-2,7	+4	+0,1	-144	-2,6	82	
2 433	433	51,7	-107	-2,3	-26	-0,6	-133	-2,8	83	
496	59	39,4	-66	-5,2	-9	-0,7	-75	-6,0	84	
414	34	50,3	-30	-3,6	+4	+0,5	-26	-3,2	85	
644	79	41,3	-50	-3,2	+32	+2,1	-18	-1,2	86	
2 676	625	46,3	-186	-3,2	-114	-2,0	-300	-5,2	87	
2 127	339	56,5	-138	-3,7	-48	-1,3	-186	-4,9	88	
<b>14 474</b>	<b>2 907</b>	<b>53,9</b>	<b>-843</b>	<b>-3,1</b>	<b>-125</b>	<b>-0,5</b>	<b>-968</b>	<b>-3,6</b>	<b>89</b>	
623	81	44,3	-54	-3,8	+61	+4,3	+7	+0,5	90	
4 686	1 225	50,4	-95	-1,0	+98	+1,1	+3	+0	91	
186	33	41,6	-35	-7,8	+19	+4,2	-16	-3,6	92	
382	49	44,0	-30	-3,5	-	-	-30	-3,5	93	
465	75	67,6	+6	+0,9	-100	-14,5	-94	-13,7	94	
1 867	575	56,3	-138	-4,2	-70	-2,1	-208	-6,3	95	
921	94	51,6	-38	-2,1	+4	+0,2	-34	-1,9	96	
805	142	56,8	-89	-6,3	+28	+2,0	-61	-4,3	97	
921	288	67,6	-33	-2,4	-4	-0,3	-37	-2,7	98	
554	48	56,5	-43	-4,4	-15	-1,5	-58	-5,9	99	
514	30	48,0	-53	-4,9	-3	-0,3	-56	-5,2	100	
777	102	55,2	-85	-6,0	-57	-4,0	-142	-10,1	101	
739	65	67,3	-61	-5,6	-55	-5,0	-116	-10,6	102	
506	54	61,2	-57	-6,9	-35	-4,2	-92	-11,1	103	
528	46	58,6	-38	-4,2	+4	+0,4	-34	-3,8	104	
<b>25 797</b>	<b>7 087</b>	<b>55,6</b>	<b>-984</b>	<b>-2,1</b>	<b>+933</b>	<b>+2,0</b>	<b>-51</b>	<b>-0,1</b>	<b>105</b>	
1 082	223	43,7	-146	-5,9	+49	+2,0	-97	-3,9	106	
4 163	1 591	67,0	-111	-1,8	+156	+2,5	+45	+0,7	107	
2 451	699	55,4	-180	-4,1	-51	-1,2	-231	-5,2	108	
1 199	210	56,6	-79	-3,7	-56	-2,6	-135	-6,4	109	
2 186	430	43,1	-137	-2,7	+175	+3,4	+38	+0,7	110	
2 962	846	59,5	-93	-1,9	+20	+0,4	-73	-1,5	111	
3 988	1 429	69,4	-53	-0,9	+570	+9,9	+517	+9,0	112	
3 332	710	51,5	-62	-1,0	-17	-0,3	-79	-1,2	113	
2 486	487	46,2	-101	-1,9	+67	+1,2	-34	-0,6	114	
1 948	462	55,4	-22	-0,6	+20	+0,6	-2	-0,1	115	

Verwaltungsbezirk	Lfd. Nr.
<b>Städteregion Aachen</b>	<b>78</b>
Aachen, Stadt	79
Alsdorf, Stadt	80
Baesweiler, Stadt	81
Eschweiler, Stadt	82
Herzogenrath, Stadt	83
Monschau, Stadt	84
Roetgen	85
Simmerath	86
Stolberg (Rhld.), Stadt	87
Würselen, Stadt	88
<b>Düren, Kreis</b>	<b>89</b>
Aldenhoven	90
Düren, Stadt	91
Heimbach, Stadt	92
Hürtgenwald	93
Inden	94
Jülich, Stadt	95
Kreuzau	96
Langerwehe	97
Linnich, Stadt	98
Merzenich	99
Nideggen, Stadt	100
Niederzier	101
Nörvenich	102
Titz	103
Vettweiß	104
<b>Rhein-Erft-Kreis</b>	<b>105</b>
Bedburg, Stadt	106
Bergheim, Stadt	107
Brühl, Stadt	108
Elsdorf	109
Erfstadt, Stadt	110
Frechen, Stadt	111
Hürth, Stadt	112
Kerpen, Stadt	113
Pulheim, Stadt	114
Wesseling, Stadt	115

## Wahlen

Kommunalwahlen <sup>5)</sup> am 30.08.2009						Landtagswahl <sup>6)</sup> am 09.05.2010					
Wahlbeteiligung	CDU	SPD	GRÜNE	FDP	DIE LINKE <sup>7)</sup>	Wahlbeteiligung	CDU	SPD	GRÜNE	FDP	DIE LINKE <sup>7)</sup>
%	Stimmenanteile in %					%	Stimmenanteile in %				
39	40	41	42	43	44	45	46	47	48	49	50
<b>54,6<sup>9)</sup></b>	<b>38,2<sup>9)</sup></b>	<b>29,1<sup>9)</sup></b>	<b>14,8<sup>9)</sup></b>	<b>8,6<sup>9)</sup></b>	<b>4,4<sup>9)</sup></b>	<b>60,2</b>	<b>34,5</b>	<b>32,6</b>	<b>13,6</b>	<b>6,5</b>	<b>6,0</b>
53,5	37,7	26,4	19,0	7,5	4,1	62,0	33,1	28,2	18,8	6,9	6,0
50,5	29,4	41,4	8,2	6,3	4,3	53,4	32,2	40,7	7,2	5,3	6,8
60,0	69,9	16,0	7,0	4,2	x	57,7	44,1	30,9	8,0	5,2	5,8
53,9	27,6	49,8	5,5	7,2	3,0	56,8	31,9	43,1	7,1	6,0	6,0
51,2	38,9	33,1	11,6	9,8	6,6	60,2	32,1	37,2	11,0	5,9	6,8
65,9	54,4	19,7	11,0	7,3	4,4	67,4	44,4	25,2	12,7	7,2	5,4
69,5	26,9	31,5	15,3	5,6	x	71,1	35,9	29,6	16,0	7,9	4,9
66,8	49,0	25,3	6,1	6,2	x	65,5	47,1	25,4	9,3	8,0	5,1
54,8	36,8	37,8	6,8	8,9	3,6	57,3	35,4	36,0	9,3	6,4	5,9
56,6	30,3	31,5	10,5	12,2	x	60,4	35,8	35,6	10,1	7,2	5,4
<b>57,4</b>	<b>45,4</b>	<b>27,0</b>	<b>9,3</b>	<b>8,2</b>	<b>3,4</b>	<b>59,8</b>	<b>39,8</b>	<b>31,9</b>	<b>9,5</b>	<b>6,6</b>	<b>5,5</b>
59,8	37,4	32,4	x	6,0	x	60,7	38,0	37,1	6,1	5,6	6,1
47,8	46,3	28,3	8,9	5,7	3,7	52,5	38,0	33,0	10,0	5,6	6,4
67,1	56,3	12,5	6,6	13,9	x	63,8	47,6	23,0	8,8	9,9	5,3
67,9	55,6	19,0	7,1	11,0	5,1	68,3	45,3	25,4	10,2	7,0	6,1
65,6	40,7	35,0	10,9	13,5	x	66,6	37,3	37,1	7,4	7,6	4,3
57,9	35,9	19,5	8,4	7,4	3,1	63,4	39,0	32,6	10,3	7,0	5,3
62,5	48,1	30,4	10,9	9,0	x	65,1	42,1	28,1	11,8	7,3	4,6
60,8	46,7	29,8	12,2	11,4	x	65,9	37,8	33,8	9,8	7,1	4,9
61,6	42,0	26,6	7,7	6,5	x	61,7	43,8	30,4	7,9	6,4	4,8
61,8	51,8	27,7	x	5,4	x	60,2	39,8	32,3	8,6	6,4	5,3
66,1	29,9	18,7	12,0	11,9	0,6	62,4	42,9	24,0	13,3	8,9	4,8
65,4	36,4	57,5	6,1	x	x	61,5	36,5	39,1	7,3	5,1	4,6
58,0	49,4	25,3	7,2	9,6	3,5	60,6	40,4	29,2	9,0	7,8	5,5
67,8	40,4	21,1	7,2	5,3	x	67,0	41,6	31,0	8,3	7,5	4,6
61,4	55,0	12,2	5,7	4,2	x	61,6	44,2	29,3	9,2	6,2	4,9
<b>56,1</b>	<b>41,6</b>	<b>28,1</b>	<b>11,4</b>	<b>9,7</b>	<b>3,7</b>	<b>61,7</b>	<b>36,3</b>	<b>33,0</b>	<b>11,4</b>	<b>7,3</b>	<b>4,7</b>
58,0	42,5	31,4	3,0	5,7	x	61,1	39,0	36,9	6,6	6,8	3,4
54,4	44,3	30,4	6,3	6,8	2,6	59,4	34,4	33,6	9,5	6,8	4,7
58,3	44,7	23,4	14,3	7,4	3,1	63,7	36,5	31,4	14,6	6,4	4,8
55,0	44,6	36,4	9,9	9,1	x	56,9	37,6	33,6	8,2	7,6	4,6
56,7	37,0	35,0	11,0	17,0	x	63,2	36,3	33,8	11,1	8,4	4,6
55,0	40,5	29,8	11,2	8,6	4,1	62,0	36,3	33,1	12,2	6,9	5,1
54,8	37,8	40,4	9,7	7,9	4,2	60,5	35,4	34,1	12,0	6,9	4,7
54,3	38,8	33,3	10,5	8,9	4,2	59,4	34,9	34,4	10,9	6,5	5,6
61,1	44,1	25,7	13,7	12,3	x	70,3	39,2	28,4	14,1	9,3	3,6
54,3	40,9	29,8	8,5	12,3	4,5	55,6	34,9	33,4	10,3	7,4	5,9

Verwaltungsbezirk	Lfd. Nr.
<b>Städteregion Aachen</b>	<b>78</b>
Aachen, Stadt	79
Alsdorf, Stadt	80
Baesweiler, Stadt	81
Eschweiler, Stadt	82
Herzogenrath, Stadt	83
Monschau, Stadt	84
Roetgen	85
Simmerath	86
Stolberg (Rhld.), Stadt	87
Würselen, Stadt	88
<b>Düren, Kreis</b>	<b>89</b>
Aldenhoven	90
Düren, Stadt	91
Heimbach, Stadt	92
Hürtgenwald	93
Inden	94
Jülich, Stadt	95
Kreuzau	96
Langerwehe	97
Linnich, Stadt	98
Merzenich	99
Nideggen, Stadt	100
Niederzier	101
Nörvenich	102
Titz	103
Vettweiß	104
<b>Rhein-Erft-Kreis</b>	<b>105</b>
Bedburg, Stadt	106
Bergheim, Stadt	107
Brühl, Stadt	108
Elsdorf	109
Erfstadt, Stadt	110
Frechen, Stadt	111
Hürth, Stadt	112
Kerpen, Stadt	113
Pulheim, Stadt	114
Wesseling, Stadt	115

Wahlen												Lfd. Nr.
Bundestagswahl <sup>(6)</sup> am 27.09.2009						Europawahl am 07.06.2009						
Wahl- beteili- gung	CDU	SPD	FDP	GRÜNE	DIE LINKE <sup>(7)</sup>	Wahl- beteili- gung	CDU	SPD	GRÜNE	FDP	DIE LINKE <sup>(7)</sup>	
%	Stimmenanteile in %					%	Stimmenanteile in %					
51	52	53	54	55	56	57	58	59	60	61	62	
<b>71,8</b>	<b>32,8</b>	<b>26,1</b>	<b>14,9</b>	<b>11,6</b>	<b>9,0</b>	<b>45,4</b>	<b>35,7</b>	<b>28,7</b>	<b>13,4</b>	<b>10,8</b>	<b>4,7</b>	<b>78</b>
73,6	31,9	22,4	15,1	16,1	8,5	48,0	34,2	24,5	19,0	11,3	4,8	79
65,3	29,6	33,6	13,3	6,0	10,5	39,3	33,2	36,2	6,4	8,7	5,4	80
70,6	41,2	25,1	13,3	6,5	8,7	41,3	46,7	26,7	7,1	8,5	4,2	81
67,2	30,6	34,2	13,9	6,2	9,7	40,6	33,8	36,4	6,7	10,1	4,9	82
72,5	30,3	28,9	14,6	9,5	10,9	43,8	33,8	34,4	10,0	9,7	5,6	83
77,5	41,6	18,9	16,7	10,7	8,1	49,2	46,6	21,0	11,1	11,9	4,4	84
81,9	33,8	23,6	16,7	13,3	8,3	55,5	34,4	25,5	17,3	12,0	4,1	85
77,5	42,7	19,7	17,7	7,9	7,4	49,3	48,7	20,5	8,8	12,7	3,7	86
68,3	33,5	29,2	15,1	7,9	9,1	42,1	38,0	30,6	8,6	11,1	4,4	87
73,2	33,4	28,7	16,3	8,5	8,5	48,1	34,2	37,3	8,2	10,4	3,9	88
<b>72,1</b>	<b>37,7</b>	<b>25,5</b>	<b>15,1</b>	<b>7,8</b>	<b>8,4</b>	<b>42,5</b>	<b>42,2</b>	<b>26,2</b>	<b>8,9</b>	<b>11,6</b>	<b>4,1</b>	<b>89</b>
72,7	34,1	31,5	13,4	5,7	9,4	44,0	41,8	33,3	5,6	7,9	3,9	90
65,9	36,6	26,4	13,3	8,2	9,7	36,8	40,6	26,8	9,6	10,6	4,7	91
76,8	43,2	19,8	19,5	6,7	6,5	48,7	48,9	16,9	7,2	17,3	3,1	92
78,7	43,6	18,1	16,9	8,2	8,6	48,1	48,3	19,5	8,4	14,1	4,1	93
77,5	35,1	31,1	14,7	5,2	8,3	48,0	37,6	34,8	6,2	11,6	3,1	94
73,9	37,3	24,9	15,7	9,0	7,9	45,8	40,1	28,0	10,0	11,8	3,9	95
76,4	38,8	22,8	17,4	9,1	6,9	46,9	45,1	22,1	10,1	12,7	3,8	96
76,8	37,2	26,2	14,7	7,7	8,4	47,8	40,2	26,6	9,7	12,7	3,6	97
73,8	41,0	24,1	14,1	7,4	8,0	43,0	47,1	23,9	7,6	11,4	3,8	98
74,4	38,8	25,3	14,5	7,1	7,9	41,9	44,7	27,7	7,4	9,9	4,2	99
74,7	39,8	19,5	20,5	8,9	6,8	44,3	43,2	18,3	11,7	15,9	3,8	100
74,1	34,8	32,8	12,9	5,6	7,8	41,3	38,5	33,9	6,5	8,8	4,5	101
73,5	37,5	23,6	17,3	7,3	8,3	43,1	43,7	23,9	7,9	12,3	4,2	102
76,4	38,3	24,3	17,3	7,4	6,8	46,9	43,0	24,0	8,6	15,1	3,0	103
75,1	41,1	23,0	14,9	7,9	7,7	45,1	45,8	22,9	8,4	10,9	4,0	104
<b>73,5</b>	<b>34,2</b>	<b>27,4</b>	<b>16,6</b>	<b>9,3</b>	<b>7,4</b>	<b>43,8</b>	<b>38,2</b>	<b>25,4</b>	<b>11,5</b>	<b>14,3</b>	<b>4,0</b>	<b>105</b>
71,8	37,3	30,6	14,8	5,7	5,9	40,7	41,8	27,4	6,6	13,4	3,2	106
70,8	33,3	28,7	16,4	7,3	8,2	40,7	36,7	27,4	9,3	14,4	4,3	107
74,6	34,8	26,1	15,2	12,0	7,1	47,8	39,7	23,3	14,5	12,1	3,9	108
69,6	35,6	27,7	17,0	6,4	7,2	37,4	40,7	26,1	7,5	14,8	3,5	109
75,2	34,5	27,3	18,2	9,0	6,4	44,8	38,8	24,8	11,8	14,5	3,8	110
73,5	33,5	27,3	16,5	10,0	8,1	44,9	37,8	25,4	12,3	13,9	4,7	111
73,3	33,6	28,2	16,2	10,0	7,4	42,7	36,7	26,1	12,8	13,9	4,0	112
71,9	32,4	28,2	16,0	9,4	8,6	42,7	36,3	26,7	11,0	13,9	4,5	113
79,8	36,3	24,4	18,4	11,1	5,6	50,0	39,1	22,2	13,3	16,7	2,8	114
70,2	32,8	27,6	16,6	8,4	8,7	40,4	38,3	26,5	9,4	14,2	4,4	115



Verwaltungsbezirk	Lfd. Nr.
<b>Städteregion Aachen</b>	<b>78</b>
Aachen, Stadt	79
Alsdorf, Stadt	80
Baesweiler, Stadt	81
Eschweiler, Stadt	82
Herzogenrath, Stadt	83
Monschau, Stadt	84
Roetgen	85
Simmerath	86
Stolberg (Rhld.), Stadt	87
Würselen, Stadt	88
<b>Düren, Kreis</b>	<b>89</b>
Aldenhoven	90
Düren, Stadt	91
Heimbach, Stadt	92
Hürtgenwald	93
Inden	94
Jülich, Stadt	95
Kreuzau	96
Langerwehe	97
Linnich, Stadt	98
Merzenich	99
Nideggen, Stadt	100
Niederzier	101
Nörvenich	102
Titz	103
Vettweiß	104
<b>Rhein-Erft-Kreis</b>	<b>105</b>
Bedburg, Stadt	106
Bergheim, Stadt	107
Brühl, Stadt	108
Elsdorf	109
Erfstadt, Stadt	110
Frechen, Stadt	111
Hürth, Stadt	112
Kerpen, Stadt	113
Pulheim, Stadt	114
Wesseling, Stadt	115

## Allgemeinbildende

Grundschulen <sup>10)</sup>				Hauptschulen				
Anzahl	Schülerbestand		Lehrkräfte	Anzahl	Schülerbestand			Lehrkräfte
	insgesamt	ausländisch %			insgesamt	und zwar		
						ausländisch %	7. Schuljahrgang	
63	64	65	66	67	68	69	70	71
<b>102</b>	<b>20 202</b>	<b>14,6</b>	<b>1 235</b>	<b>18</b>	<b>5 233</b>	<b>28,6</b>	<b>846</b>	<b>461</b>
40	7 670	22,2	486	6	1 987	33,8	323	191
9	1 912	17,2	110	2	570	24,6	103	44
7	1 260	12,6	82	2	472	35,8	74	44
11	2 107	9,4	114	2	500	23,8	69	40
9	1 833	9,7	121	1	292	25,0	35	26
5	517	3,1	30	1	185	7,0	37	13
1	362	3,6	19	–	–	–	–	–
4	639	1,9	39	1	198	4,0	34	15
10	2 378	10,3	147	2	737	30,5	142	67
6	1 524	7,0	87	1	292	27,1	29	21
<b>55</b>	<b>10 484</b>	<b>8,9</b>	<b>631</b>	<b>13</b>	<b>3 327</b>	<b>16,8</b>	<b>615</b>	<b>266</b>
3	651	5,4	42	1	274	18,2	44	22
20	3 507	19,1	214	3	985	32,0	194	81
1	178	2,8	10	–	–	–	–	–
2	355	1,4	25	1	162	3,1	28	12
1	265	1,1	14	1	335	9,9	64	31
5	1 256	8,8	74	1	437	20,1	79	37
4	687	1,3	42	1	158	10,1	32	12
2	514	4,7	29	–	–	–	–	–
2	466	4,3	28	1	252	8,7	46	16
2	385	1,3	22	–	–	–	–	–
3	442	–	26	1	250	4,0	47	17
4	676	2,7	39	–	–	–	–	–
2	407	4,2	26	1	147	9,5	25	13
2	321	1,6	17	1	138	2,2	24	11
2	374	2,4	23	1	189	1,6	32	14
<b>79</b>	<b>17 926</b>	<b>10,1</b>	<b>1 042</b>	<b>14</b>	<b>5 038</b>	<b>27,4</b>	<b>856</b>	<b>417</b>
4	1 014	10,7	53	1	416	17,8	88	30
12	2 398	13,1	140	2	773	30,4	129	63
8	1 713	11,2	100	1	448	48,7	73	39
3	817	5,3	44	1	313	17,9	52	22
7	1 878	4,8	103	2	507	11,4	80	41
7	1 783	8,3	111	1	457	28,2	77	44
10	2 044	5,8	127	2	542	19,4	93	51
12	2 655	8,9	150	2	770	33,4	137	54
9	2 064	5,8	114	1	314	14,6	46	27
7	1 560	28,0	100	1	498	40,4	81	46

Verwaltungsbezirk	Lfd. Nr.
<b>Städteregion Aachen</b>	<b>78</b>
Aachen, Stadt	79
Alsdorf, Stadt	80
Baesweiler, Stadt	81
Eschweiler, Stadt	82
Herzogenrath, Stadt	83
Monschau, Stadt	84
Roetgen	85
Simmerath	86
Stolberg (Rhld.), Stadt	87
Würselen, Stadt	88
<b>Düren, Kreis</b>	<b>89</b>
Aldenhoven	90
Düren, Stadt	91
Heimbach, Stadt	92
Hürtgenwald	93
Inden	94
Jülich, Stadt	95
Kreuzau	96
Langerwehe	97
Linnich, Stadt	98
Merzenich	99
Nideggen, Stadt	100
Niederzier	101
Nörvenich	102
Titz	103
Vettweiß	104
<b>Rhein-Erft-Kreis</b>	<b>105</b>
Bedburg, Stadt	106
Bergheim, Stadt	107
Brühl, Stadt	108
Elsdorf	109
Erfstadt, Stadt	110
Frechen, Stadt	111
Hürth, Stadt	112
Kerpen, Stadt	113
Pulheim, Stadt	114
Wesseling, Stadt	115

<b>Schulen am 15.10.2009</b>												Lfd. Nr.
Realschulen				Gymnasien				Gesamtschulen <sup>11)</sup>				
Anzahl	Schülerbestand		Lehrkräfte	Anzahl	Schülerbestand		Lehrkräfte	Anzahl	Schülerbestand		Lehrkräfte	
	insgesamt	darunter 7. Schuljahrgang			insgesamt	darunter 7. Schuljahrgang			insgesamt	darunter 7. Schuljahrgang		
72	73	74	75	76	77	78	79	80	81	82	83	
<b>14</b>	<b>7 924</b>	<b>1 384</b>	<b>465</b>	<b>22</b>	<b>19 898</b>	<b>2 403</b>	<b>1 321</b>	<b>6</b>	<b>6 997</b>	<b>970</b>	<b>518</b>	<b>78</b>
4	2 152	349	132	12	10 064	1 184	677	3	3 740	499	281	79
2	907	181	54	1	643	79	38	1	1 188	166	88	80
1	681	139	38	1	1 139	132	76	–	–	–	–	81
1	940	146	53	2	2 166	281	140	1	1 089	151	81	82
1	499	105	27	1	1 166	156	78	1	980	154	68	83
2	1 029	175	54	1	883	105	59	–	–	–	–	84
–	–	–	–	–	–	–	–	–	–	–	–	85
–	–	–	–	–	–	–	–	–	–	–	–	86
2	915	162	62	2	1 687	209	115	–	–	–	–	87
1	801	127	45	2	2 150	257	138	–	–	–	–	88
<b>10</b>	<b>4 645</b>	<b>835</b>	<b>270</b>	<b>10</b>	<b>8 997</b>	<b>1 119</b>	<b>573</b>	<b>4</b>	<b>4 134</b>	<b>566</b>	<b>296</b>	<b>89</b>
1	388	81	23	–	–	–	–	–	–	–	–	90
4	1 879	337	108	5	4 694	597	288	2	1 965	271	138	91
–	–	–	–	–	–	–	–	–	–	–	–	92
1	349	68	17	1	636	92	38	–	–	–	–	93
–	–	–	–	–	–	–	–	–	–	–	–	94
1	606	117	39	3	2 841	343	185	–	–	–	–	95
1	510	85	30	1	826	87	62	–	–	–	–	96
–	–	–	–	–	–	–	–	1	1 072	151	73	97
1	495	82	29	–	–	–	–	–	–	–	–	98
–	–	–	–	–	–	–	–	1	1 097	144	85	99
1	418	65	24	–	–	–	–	–	–	–	–	100
–	–	–	–	–	–	–	–	–	–	–	–	101
–	–	–	–	–	–	–	–	–	–	–	–	102
–	–	–	–	–	–	–	–	–	–	–	–	103
–	–	–	–	–	–	–	–	–	–	–	–	104
<b>15</b>	<b>8 973</b>	<b>1 541</b>	<b>500</b>	<b>14</b>	<b>16 813</b>	<b>2 082</b>	<b>1 111</b>	<b>4</b>	<b>3 885</b>	<b>534</b>	<b>269</b>	<b>105</b>
1	571	92	29	1	1 108	171	70	–	–	–	–	106
2	996	183	56	2	2 028	234	128	1	1 079	150	74	107
2	1 180	206	65	2	2 385	283	153	1	950	118	68	108
1	394	68	23	–	–	–	–	–	–	–	–	109
2	1 055	176	60	2	2 059	257	144	–	–	–	–	110
1	766	145	37	1	1 037	118	70	–	–	–	–	111
1	606	80	40	2	2 222	278	151	–	–	–	–	112
2	1 486	254	79	1	2 295	285	153	1	1 234	175	85	113
2	1 289	235	76	2	2 880	360	189	1	622	91	42	114
1	630	102	35	1	799	96	53	–	–	–	–	115

Verwaltungsbezirk	Lfd. Nr.
<b>Städteregion Aachen</b>	<b>78</b>
Aachen, Stadt	79
Alsdorf, Stadt	80
Baesweiler, Stadt	81
Eschweiler, Stadt	82
Herzogenrath, Stadt	83
Monschau, Stadt	84
Roetgen	85
Simmerath	86
Stolberg (Rhld.), Stadt	87
Würselen, Stadt	88
<b>Düren, Kreis</b>	<b>89</b>
Aldenhoven	90
Düren, Stadt	91
Heimbach, Stadt	92
Hürtgenwald	93
Inden	94
Jülich, Stadt	95
Kreuzau	96
Langerwehe	97
Linnich, Stadt	98
Merzenich	99
Nideggen, Stadt	100
Niederzier	101
Nörvenich	102
Titz	103
Vettweiß	104
<b>Rhein-Erft-Kreis</b>	<b>105</b>
Bedburg, Stadt	106
Bergheim, Stadt	107
Brühl, Stadt	108
Elsdorf	109
Erfstadt, Stadt	110
Frechen, Stadt	111
Hürth, Stadt	112
Kerpen, Stadt	113
Pulheim, Stadt	114
Wesseling, Stadt	115

### Arbeitslose am 30.06.2010<sup>12)</sup>

insgesamt	weiblich	Ausländer/ -innen	im Alter von ... Jahren		
			unter 20	unter 25	55 und mehr
84	85	86	87	88	89
<b>25 475</b>	<b>11 153</b>	<b>5 782</b>	<b>407</b>	<b>2 487</b>	<b>3 459</b>
12 885	5 492	3 432	161	983	1 709
2 444	1 076	527	43	238	302
1 003	483	242	17	102	146
2 839	1 260	433	56	383	406
1 704	755	266	41	201	250
244	126	18	6	34	48
112	48	12	–	7	33
327	152	24	5	34	63
2 665	1 179	554	56	362	318
1 252	582	274	22	143	184
<b>10 788</b>	<b>4 859</b>	<b>1 689</b>	<b>206</b>	<b>1 192</b>	<b>1 409</b>
709	301	101	10	63	89
5 541	2 458	1 200	105	608	646
90	42	3	–	8	25
142	62	10	7	19	21
183	78	15	.	22	36
1 309	614	172	38	156	173
389	177	16	5	49	75
338	157	34	4	33	55
488	220	35	8	55	64
230	114	12	3	32	27
217	99	11	5	26	37
455	213	44	4	49	64
292	139	25	12	40	29
213	91	7	.	18	36
192	94	4	.	14	32
<b>18 424</b>	<b>8 533</b>	<b>3 783</b>	<b>394</b>	<b>2 012</b>	<b>3 103</b>
1 120	507	180	17	112	218
3 336	1 528	781	83	401	481
1 681	774	424	32	148	261
917	397	122	29	122	156
1 533	715	161	37	179	276
1 961	881	415	53	225	359
1 998	945	354	24	207	352
2 739	1 274	647	68	337	438
1 386	665	206	22	115	301
1 753	847	493	29	166	261

Verwaltungsbezirk	Lfd. Nr.
<b>Städteregion Aachen</b>	<b>78</b>
Aachen, Stadt	79
Alsdorf, Stadt	80
Baesweiler, Stadt	81
Eschweiler, Stadt	82
Herzogenrath, Stadt	83
Monschau, Stadt	84
Roetgen	85
Simmerath	86
Stolberg (Rhld.), Stadt	87
Würselen, Stadt	88
<b>Düren, Kreis</b>	<b>89</b>
Aldenhoven	90
Düren, Stadt	91
Heimbach, Stadt	92
Hürtgenwald	93
Inden	94
Jülich, Stadt	95
Kreuzau	96
Langerwehe	97
Linnich, Stadt	98
Merzenich	99
Nideggen, Stadt	100
Niederzier	101
Nörvenich	102
Titz	103
Vettweiß	104
<b>Rhein-Erft-Kreis</b>	<b>105</b>
Bedburg, Stadt	106
Bergheim, Stadt	107
Brühl, Stadt	108
Elsdorf	109
Erfstadt, Stadt	110
Frechen, Stadt	111
Hürth, Stadt	112
Kerpen, Stadt	113
Pulheim, Stadt	114
Wesseling, Stadt	115

Pendler am 30.06.2006						Lfd. Nr.
Einpendler <sup>13)</sup>		innergemeindliche Pendler <sup>14)</sup>		Auspendler <sup>13)</sup>		
insgesamt	darunter Berufspendler	insgesamt	darunter Berufspendler	insgesamt	darunter Berufspendler	
90	91	92	93	94	95	
<b>159 561</b>	<b>128 327</b>	<b>227 074</b>	<b>135 591</b>	<b>139 652</b>	<b>122 225</b>	<b>78</b>
92 951	70 193	142 219	85 391	33 460	29 973	79
9 479	8 290	11 816	6 257	16 505	14 578	80
3 738	3 130	6 248	2 875	10 469	9 168	81
13 373	11 800	18 244	11 332	15 036	13 589	82
8 663	7 408	11 297	6 297	18 385	16 223	83
2 740	1 659	4 376	2 687	4 102	3 679	84
969	969	1 060	674	4 326	3 198	85
2 100	2 033	3 928	2 852	6 312	4 813	86
11 126	9 809	18 047	11 331	16 671	14 304	87
14 422	13 036	9 839	5 895	14 386	12 700	88
<b>75 521</b>	<b>62 788</b>	<b>74 849</b>	<b>46 869</b>	<b>94 459</b>	<b>78 855</b>	<b>89</b>
2 112	1 965	2 725	1 427	6 265	5 076	90
34 399	29 318	35 707	23 489	17 217	15 147	91
316	316	873	680	1 959	1 512	92
1 276	816	1 931	883	4 018	3 548	93
1 436	1 113	1 211	838	3 914	3 121	94
15 748	11 569	12 547	8 160	8 904	8 027	95
3 175	2 751	3 993	1 915	7 731	6 798	96
1 880	1 283	2 221	1 225	6 683	5 474	97
3 684	3 303	2 995	1 938	5 587	4 649	98
2 623	1 798	1 399	664	5 327	4 362	99
1 153	938	2 253	1 225	4 553	3 721	100
3 783	3 783	2 177	1 474	7 270	5 438	101
2 545	2 461	1 781	1 117	5 913	4 617	102
644	635	1 624	1 065	4 212	3 402	103
747	739	1 412	769	4 906	3 963	104
<b>124 440</b>	<b>112 046</b>	<b>113 668</b>	<b>63 037</b>	<b>174 858</b>	<b>154 403</b>	<b>105</b>
2 646	2 264	5 610	2 792	9 761	8 559	106
15 005	13 396	16 059	8 768	21 518	18 848	107
17 448	13 815	12 442	7 174	14 687	13 518	108
2 471	2 279	4 299	2 459	9 833	8 200	109
6 776	5 878	11 975	6 420	19 804	17 478	110
18 394	17 141	11 834	7 336	18 742	16 258	111
22 042	20 954	13 974	8 414	20 829	18 738	112
17 003	15 058	16 867	8 954	24 007	21 543	113
11 843	10 529	11 747	5 707	21 992	19 795	114
10 812	10 732	8 861	5 013	13 685	11 466	115



Verwaltungsbezirk	Lfd. Nr.
<b>Städteregion Aachen</b>	<b>78</b>
Aachen, Stadt	79
Alsdorf, Stadt	80
Baesweiler, Stadt	81
Eschweiler, Stadt	82
Herzogenrath, Stadt	83
Monschau, Stadt	84
Roetgen	85
Simmerath	86
Stolberg (Rhld.), Stadt	87
Würselen, Stadt	88
<b>Düren, Kreis</b>	<b>89</b>
Aldenhoven	90
Düren, Stadt	91
Heimbach, Stadt	92
Hürtgenwald	93
Inden	94
Jülich, Stadt	95
Kreuzau	96
Langerwehe	97
Linnich, Stadt	98
Merzenich	99
Nideggen, Stadt	100
Niederzier	101
Nörvenich	102
Titz	103
Vettweiß	104
<b>Rhein-Erft-Kreis</b>	<b>105</b>
Bedburg, Stadt	106
Bergheim, Stadt	107
Brühl, Stadt	108
Elsdorf	109
Erfstadt, Stadt	110
Frechen, Stadt	111
Hürth, Stadt	112
Kerpen, Stadt	113
Pulheim, Stadt	114
Wesseling, Stadt	115

### Sozialversicherungspflichtig Beschäftigte<sup>15)</sup> am 30.06.2009

ins- gesamt	und zwar in %								
	weiblich	Aus- länder/ -innen	in den Wirtschaftszweigen				im Alter von ... bis unter ... Jahren		
			Land- und Forst- wirtschaft <sup>16)</sup>	Produ- zierendes Ge- werbe	Handel, Gast- gewerbe und Verkehr	sonstige Dienst- leis- tungen	unter 25	25 – 45	45 und mehr
96	97	98	99	100	101	102	103	104	105
<b>180 539</b>	<b>44,8</b>	<b>9,9</b>	<b>0,2</b>	<b>25,5</b>	<b>21,6</b>	<b>52,8</b>	<b>11,1</b>	<b>50,2</b>	<b>38,8</b>
110 114	46,5	10,7	0,1	18,1	19,7	62,0	11,1	51,3	37,6
9 815	41,4	8,7	0,1	36,6	28,7	34,6	11,6	50,2	38,2
3 780	43,4	10,4	0,9	37,2	24,6	37,2	12,7	51,5	35,8
14 790	42,2	6,7	0,1	38,2	24,5	37,2	11,0	46,2	42,9
8 799	39,8	12,2	0,1	35,9	18,2	45,7	9,7	51,6	38,7
2 777	43,2	6,3	0,3	32,2	35,9	31,7	12,6	46,9	40,5
1 019	46,4	7,8	0,4	26,5	28,7	44,5	14,7	49,3	36,0
3 077	43,5	4,5	0,6	39,2	29,1	31,1	14,0	44,5	41,4
13 703	39,3	8,7	0,2	48,5	17,9	33,4	10,1	45,9	44,1
12 665	45,3	9,7	0,2	25,7	28,4	45,7	10,6	51,0	38,4
<b>70 355</b>	<b>42,4</b>	<b>7,5</b>	<b>0,7</b>	<b>34,8</b>	<b>18,2</b>	<b>46,3</b>	<b>11,4</b>	<b>44,8</b>	<b>43,8</b>
2 401	37,7	10,8	0,3	37,8	28,6	33,3	10,2	46,5	43,4
35 392	48,1	7,3	0,1	32,6	17,9	49,4	11,2	44,5	44,2
445	55,7	2,0	1,1	13,9	33,9	51,0	15,5	43,4	41,1
1 051	46,8	4,3	1,8	45,2	14,9	38,1	13,0	40,2	46,7
1 155	33,9	6,0	0,4	46,7	21,4	31,5	12,6	42,5	44,9
13 022	36,2	7,4	0,4	21,4	14,6	63,5	11,7	45,9	42,4
2 981	34,6	6,0	0,7	60,1	14,8	24,4	12,2	48,0	39,9
1 386	43,8	8,2	4,4	41,4	26,3	27,8	12,3	45,5	42,1
3 466	27,4	8,4	0,7	65,9	9,8	23,6	9,5	50,3	40,2
1 800	55,3	19,3	0,7	28,9	9,4	60,9	10,4	45,7	43,9
1 062	57,1	4,0	0,9	16,9	34,3	47,8	14,1	43,9	42,0
3 714	23,1	6,2	0,6	62,7	21,0	15,8	11,7	37,9	50,4
1 209	40,4	4,6	6,0	12,2	46,9	35,0	12,8	39,0	48,2
760	45,0	5,0	5,1	18,3	30,8	45,7	12,1	42,6	45,3
511	38,0	8,2	16,6	35,2	17,0	31,1	14,5	48,7	36,8
<b>117 557</b>	<b>40,0</b>	<b>10,4</b>	<b>0,8</b>	<b>29,9</b>	<b>30,9</b>	<b>38,4</b>	<b>10,6</b>	<b>47,8</b>	<b>41,6</b>
2 872	49,5	9,9	1,2	22,1	34,9	41,8	11,4	47,2	41,4
14 684	41,3	8,6	0,9	32,2	21,7	45,2	10,7	44,6	44,8
13 481	43,4	12,1	0,1	29,4	27,8	42,6	11,6	47,4	41,0
2 877	48,7	9,8	1,0	26,8	27,3	44,9	10,2	47,8	42,0
7 469	46,6	7,2	1,3	26,8	28,2	43,7	11,7	46,3	42,0
18 462	39,3	10,1	0,2	15,7	53,0	31,0	11,1	48,0	40,9
19 860	38,9	9,2	0,4	30,5	25,5	43,6	10,0	48,8	41,1
14 983	39,5	13,4	2,6	23,8	37,2	36,4	10,1	52,6	37,3
10 658	43,4	12,3	1,1	31,6	29,4	37,8	10,1	47,7	42,1
12 211	26,4	9,5	0,3	58,7	15,7	25,3	10,3	45,1	44,7

Verwaltungsbezirk	Lfd. Nr.
<b>Städteregion Aachen</b>	<b>78</b>
Aachen, Stadt	79
Alsdorf, Stadt	80
Baesweiler, Stadt	81
Eschweiler, Stadt	82
Herzogenrath, Stadt	83
Monschau, Stadt	84
Roetgen	85
Simmerath	86
Stolberg (Rhld.), Stadt	87
Würselen, Stadt	88
<b>Düren, Kreis</b>	<b>89</b>
Aldenhoven	90
Düren, Stadt	91
Heimbach, Stadt	92
Hürtgenwald	93
Inden	94
Jülich, Stadt	95
Kreuzau	96
Langerwehe	97
Linnich, Stadt	98
Merzenich	99
Nideggen, Stadt	100
Niederzier	101
Nörvenich	102
Titz	103
Vettweiß	104
<b>Rhein-Erft-Kreis</b>	<b>105</b>
Bedburg, Stadt	106
Bergheim, Stadt	107
Brühl, Stadt	108
Elsdorf	109
Erfstadt, Stadt	110
Frechen, Stadt	111
Hürth, Stadt	112
Kerpen, Stadt	113
Pulheim, Stadt	114
Wesseling, Stadt	115

Landwirtschaftliche Betriebe <sup>17)</sup> im Mai 2007						Anteil der Neben- erwerbs- betriebe <sup>18)</sup> 2007 in %	Lfd. Nr.
Betriebe	darunter Betriebe mit ... bis unter ... ha landwirtschaftlich genutzter Fläche (LF)				Fläche (LF) ha		
	2 – 10	10 – 30	30 – 50	50 und mehr			
106	107	108	109	110	111	112	
<b>656</b>	<b>186</b>	<b>160</b>	<b>103</b>	<b>184</b>	<b>23 780</b>	<b>44,27</b>	<b>78</b>
171	51	36	30	46	5 991	36,08	79
38	3	11	8	10	1 312	31,58	80
45	4	17	8	14	1 925	38,10	81
66	8	18	18	22	2 692	37,50	82
21	3	6	3	8	1 346	40,00	83
101	44	24	8	25	3 226	63,27	84
21	14	3	3	1	267	76,19	85
74	32	14	4	23	2 753	62,16	86
62	21	15	5	18	1 938	38,33	87
57	6	16	16	17	2 329	26,42	88
<b>897</b>	<b>120</b>	<b>163</b>	<b>208</b>	<b>374</b>	<b>51 245</b>	<b>35,31</b>	<b>89</b>
59	1	13	23	22	3 332	30,36	90
81	11	8	18	35	4 497	26,58	91
42	8	11	7	15	2 108	56,10	92
69	20	14	12	22	2 543	54,41	93
36	5	4	10	15	2 655	41,67	94
93	14	19	22	35	4 512	32,94	95
39	8	9	7	13	1 896	48,65	96
37	9	13	5	8	1 411	42,86	97
88	7	22	25	33	4 597	38,27	98
20	1	–	3	16	2 074	15,79	99
48	18	8	3	17	2 048	52,17	100
39	4	5	9	19	2 030	27,78	101
74	5	11	19	37	5 372	22,73	102
94	6	19	27	41	5 747	21,59	103
78	3	7	18	46	6 425	30,99	104
<b>546</b>	<b>60</b>	<b>102</b>	<b>94</b>	<b>253</b>	<b>35 489</b>	<b>27,61</b>	<b>105</b>
65	3	16	6	38	4 598	28,13	106
67	5	13	10	34	5 999	27,69	107
19	4	5	1	5	442	21,05	108
57	4	9	13	31	3 388	26,42	109
107	9	21	22	53	7 387	33,00	110
17	3	3	4	6	1 699	23,08	111
45	10	9	7	9	1 464	16,67	112
82	7	9	17	47	6 167	26,03	113
63	9	13	9	27	3 775	28,33	114
24	6	4	5	3	570	38,89	115

Verwaltungsbezirk	Lfd. Nr.
<b>Städteregion Aachen</b>	<b>78</b>
Aachen, Stadt	79
Alsdorf, Stadt	80
Baesweiler, Stadt	81
Eschweiler, Stadt	82
Herzogenrath, Stadt	83
Monschau, Stadt	84
Roetgen	85
Simmerath	86
Stolberg (Rhld.), Stadt	87
Würselen, Stadt	88
<b>Düren, Kreis</b>	<b>89</b>
Aldenhoven	90
Düren, Stadt	91
Heimbach, Stadt	92
Hürtgenwald	93
Inden	94
Jülich, Stadt	95
Kreuzau	96
Langerwehe	97
Linnich, Stadt	98
Merzenich	99
Nideggen, Stadt	100
Niederzier	101
Nörvenich	102
Titz	103
Vettweiß	104
<b>Rhein-Erft-Kreis</b>	<b>105</b>
Bedburg, Stadt	106
Bergheim, Stadt	107
Brühl, Stadt	108
Elsdorf	109
Erfstadt, Stadt	110
Frechen, Stadt	111
Hürth, Stadt	112
Kerpen, Stadt	113
Pulheim, Stadt	114
Wesseling, Stadt	115

### Verarbeitendes Gewerbe sowie Bergbau und

Betriebe	Beschäftigte	darunter im					
		Herstellung von Nahrungs- und Futtermitteln		Herstellung von Papier, Pappe und Waren daraus		Herstellung von chemischen Erzeugnissen	
		Betriebe	Beschäftigte	Betriebe	Beschäftigte	Betriebe	Beschäftigte
113	114	115	116	117	118	119	120
<b>242</b>	<b>34 612</b>	<b>21</b>	<b>6 029</b>	<b>3</b>	<b>.</b>	<b>10</b>	<b>.</b>
100	15 710	12	4 468	2	.	4	.
20	2 556	3	62	-	-	-	-
12	798	-	-	-	-	1	.
24	3 399	1	.	-	-	2	.
12	2 276	-	-	-	-	-	-
5	817	1	.	-	-	-	-
3	176	-	-	-	-	-	-
8	741	1	.	-	-	-	-
42	6 032	-	-	1	.	3	1 067
16	2 107	3	1 363	-	-	-	-
<b>137</b>	<b>16 486</b>	<b>10</b>	<b>713</b>	<b>28</b>	<b>4 997</b>	<b>9</b>	<b>962</b>
4	393	-	-	-	-	-	-
64	7 953	2	.	12	1 696	9	962
-	-	-	-	-	-	-	-
3	.	-	-	1	.	-	-
8	351	-	-	1	.	-	-
23	2 274	3	-	6	712	-	-
9	1 141	2	.	4	848	-	-
5	240	1	.	-	-	-	-
6	1 697	-	-	2	.	-	-
7	399	1	.	1	.	-	-
-	-	-	-	-	-	-	-
8	.	1	.	1	.	-	-
-	-	-	-	-	-	-	-
-	-	-	-	-	-	-	-
-	-	-	-	-	-	-	-
<b>159</b>	<b>20 972</b>	<b>20</b>	<b>1 127</b>	<b>5</b>	<b>541</b>	<b>20</b>	<b>5 218</b>
5	259	1	.	-	-	-	-
13	1 879	1	.	-	-	1	.
14	2 725	2	.	1	.	-	-
6	394	3	119	-	-	-	-
12	977	4	308	-	-	-	-
10	1 546	-	-	-	-	3	216
31	3 597	3	290	1	.	6	830
31	1 859	2	.	1	.	2	.
14	2 060	3	109	2	.	1	.
23	5 676	1	.	-	-	7	3 314

Verwaltungsbezirk	Lfd. Nr.
<b>Städteregion Aachen</b>	<b>78</b>
Aachen, Stadt	79
Alsdorf, Stadt	80
Baesweiler, Stadt	81
Eschweiler, Stadt	82
Herzogenrath, Stadt	83
Monschau, Stadt	84
Roetgen	85
Simmerath	86
Stolberg (Rhld.), Stadt	87
Würselen, Stadt	88
<b>Düren, Kreis</b>	<b>89</b>
Aldenhoven	90
Düren, Stadt	91
Heimbach, Stadt	92
Hürtgenwald	93
Inden	94
Jülich, Stadt	95
Kreuzau	96
Langerwehe	97
Linnich, Stadt	98
Merzenich	99
Nideggen, Stadt	100
Niederzier	101
Nörvenich	102
Titz	103
Vettweiß	104
<b>Rhein-Erft-Kreis</b>	<b>105</b>
Bedburg, Stadt	106
Bergheim, Stadt	107
Brühl, Stadt	108
Elsdorf	109
Erfstadt, Stadt	110
Frechen, Stadt	111
Hürth, Stadt	112
Kerpen, Stadt	113
Pulheim, Stadt	114
Wesseling, Stadt	115

Gewinnung von Steinen und Erden <sup>19)</sup> am 30.09.2009						Bauhauptgewerbe am 30.06.2010 <sup>20)</sup>		Lfd. Nr.
Wirtschaftszweig								
Herstellung von Metallerzeugnissen		Herstellung von elektrischen Ausrüstungen		Maschinenbau		Betriebe	Beschäftigte	
Betriebe	Beschäftigte	Betriebe	Beschäftigte	Betriebe	Beschäftigte			
121	122	123	124	125	126	127	128	
<b>27</b>	<b>1 436</b>	<b>14</b>	<b>2 730</b>	<b>45</b>	<b>5 432</b>	<b>359</b>	<b>2 857</b>	<b>78</b>
9	415	9	1 656	21	2 943	106	1 073	79
4	228	1	.	3	130	28	233	80
1	.	–	–	2	.	20	189	81
2	.	1	.	1	.	43	268	82
–	–	–	–	3	739	33	227	83
–	–	–	–	2	.	16	85	84
–	–	1	.	1	.	11	35	85
2	.	–	–	3	.	17	156	86
6	542	2	.	6	317	54	301	87
3	85	–	–	3	.	31	290	88
<b>16</b>	<b>1 079</b>	<b>–</b>	<b>–</b>	<b>22</b>	<b>2 021</b>	<b>210</b>	<b>2 201</b>	<b>89</b>
1	.	–	–	–	–	12	229	90
9	805	–	–	13	944	55	457	91
–	–	–	–	–	–	5	16	92
–	–	–	–	–	–	10	37	93
2	.	–	–	3	185	9	37	94
3	120	–	–	2	.	18	365	95
–	–	–	–	–	–	16	158	96
1	.	–	–	–	–	18	90	97
–	–	–	–	2	.	13	306	98
–	–	–	–	–	–	6	38	99
–	–	–	–	–	–	6	23	100
–	–	–	–	2	.	7	40	101
–	–	–	–	–	–	11	265	102
–	–	–	–	–	–	13	78	103
–	–	–	–	–	–	11	62	104
<b>17</b>	<b>1 916</b>	<b>2</b>	<b>.</b>	<b>12</b>	<b>1 203</b>	<b>312</b>	<b>2 656</b>	<b>105</b>
1	.	–	–	–	–	14	63	106
2	.	1	.	1	.	56	516	107
3	560	–	–	1	.	22	159	108
–	–	–	–	–	–	22	84	109
3	.	–	–	1	.	38	488	110
–	–	–	–	–	–	21	166	111
3	159	–	–	4	192	53	364	112
4	464	1	.	3	812	38	357	113
–	–	–	–	2	.	25	161	114
1	.	–	–	–	–	23	298	115



Verwaltungsbezirk	Lfd. Nr.
<b>Städteregion Aachen</b>	<b>78</b>
Aachen, Stadt	79
Alsdorf, Stadt	80
Baesweiler, Stadt	81
Eschweiler, Stadt	82
Herzogenrath, Stadt	83
Monschau, Stadt	84
Roetgen	85
Simmerath	86
Stolberg (Rhld.), Stadt	87
Würselen, Stadt	88
<b>Düren, Kreis</b>	<b>89</b>
Aldenhoven	90
Düren, Stadt	91
Heimbach, Stadt	92
Hürtgenwald	93
Inden	94
Jülich, Stadt	95
Kreuzau	96
Langerwehe	97
Linnich, Stadt	98
Merzenich	99
Nideggen, Stadt	100
Niederzier	101
Nörvenich	102
Titz	103
Vettweiß	104
<b>Rhein-Erft-Kreis</b>	<b>105</b>
Bedburg, Stadt	106
Bergheim, Stadt	107
Brühl, Stadt	108
Elsdorf	109
Erfstadt, Stadt	110
Frechen, Stadt	111
Hürth, Stadt	112
Kerpen, Stadt	113
Pulheim, Stadt	114
Wesseling, Stadt	115

Kraftfahrzeugbestand am 01.01.2010			Straßenverkehrsunfälle (ohne Bagatellunfälle <sup>21)</sup> ) 2009					
ins- gesamt <sup>22)</sup>	darunter Personenkraftwagen <sup>23)</sup>		insgesamt	nur mit Sach- schaden	mit Personenschaden			
	zusammen	je 1 000 Ein- wohner <sup>24)</sup>			zusammen	darunter innerorts	dabei Personen	
							getötet	verletzt
129	130	131	132	133	134	135	136	137
<b>295 532</b>	<b>254 649</b>	<b>450</b>	<b>2 815</b>	<b>690</b>	<b>2 125</b>	<b>1 889</b>	<b>21</b>	<b>2 646</b>
116 522	101 216	392	1 466	376	1 090	1 015	11	1 321
25 266	21 846	478	213	50	163	145	2	219
15 135	13 239	473	97	19	78	65	1	95
30 469	26 360	476	292	76	216	179	3	275
26 765	23 133	492	171	38	133	126	2	174
9 262	7 446	592	51	10	41	28	–	52
5 799	4 985	606	33	7	26	23	1	32
11 004	9 018	578	85	16	69	47	–	85
32 825	28 305	490	186	51	135	123	1	175
22 485	19 101	507	221	47	174	138	–	218
<b>166 476</b>	<b>139 675</b>	<b>520</b>	<b>1 458</b>	<b>368</b>	<b>1 090</b>	<b>712</b>	<b>11</b>	<b>1 367</b>
8 632	7 323	521	72	24	48	19	1	65
48 304	41 642	448	585	124	461	415	1	547
3 159	2 496	558	26	6	20	5	1	25
6 575	5 345	615	50	10	40	12	–	55
4 932	4 041	588	25	7	18	14	–	21
21 112	17 844	539	182	46	136	89	1	157
11 851	9 940	557	68	17	51	34	–	63
9 179	7 772	548	54	14	40	20	–	56
9 174	7 487	549	51	10	41	17	2	56
6 434	5 504	562	48	6	42	19	1	55
7 358	5 952	555	55	10	45	14	–	66
9 321	7 833	556	82	20	62	30	–	95
7 684	6 285	572	45	16	29	12	3	35
6 321	5 048	610	68	47	21	7	1	23
6 440	5 163	573	47	11	36	5	–	48
<b>281 437</b>	<b>241 261</b>	<b>520</b>	<b>2 141</b>	<b>525</b>	<b>1 616</b>	<b>1 079</b>	<b>15</b>	<b>2 010</b>
15 513	13 351	539	88	21	67	41	–	88
36 816	31 440	506	235	57	178	127	3	215
23 770	20 654	467	199	33	166	137	2	214
13 992	11 688	552	89	25	64	37	1	79
32 420	27 883	549	265	72	193	109	2	246
29 803	25 361	510	251	64	187	134	2	221
33 815	28 822	501	276	61	215	153	–	278
39 931	34 355	531	341	106	235	130	2	298
34 645	30 130	560	221	48	173	105	2	207
20 732	17 577	500	176	38	138	106	1	164

Verwaltungsbezirk	Lfd. Nr.
<b>Städteregion Aachen</b>	<b>78</b>
Aachen, Stadt	79
Alsdorf, Stadt	80
Baesweiler, Stadt	81
Eschweiler, Stadt	82
Herzogenrath, Stadt	83
Monschau, Stadt	84
Roetgen	85
Simmerath	86
Stolberg (Rhld.), Stadt	87
Würselen, Stadt	88
<b>Düren, Kreis</b>	<b>89</b>
Aldenhoven	90
Düren, Stadt	91
Heimbach, Stadt	92
Hürtgenwald	93
Inden	94
Jülich, Stadt	95
Kreuzau	96
Langerwehe	97
Linnich, Stadt	98
Merzenich	99
Nideggen, Stadt	100
Niederzier	101
Nörvenich	102
Titz	103
Vettweiß	104
<b>Rhein-Erft-Kreis</b>	<b>105</b>
Bedburg, Stadt	106
Bergheim, Stadt	107
Brühl, Stadt	108
Elsdorf	109
Erfstadt, Stadt	110
Frechen, Stadt	111
Hürth, Stadt	112
Kerpen, Stadt	113
Pulheim, Stadt	114
Wesseling, Stadt	115

Wohnungsbestand am 31.12.2009								Lfd. Nr.
Wohnungen <sup>25)</sup> in Wohn- und Nichtwohngebäuden							Räume <sup>26)</sup> in Wohnungen	
insgesamt	davon mit ... Raum/Räumen <sup>26)</sup> in %							
	1	2	3	4	5	6 u. mehr		
138	139	140	141	142	143	144	145	
<b>268 176</b>	<b>4,1</b>	<b>7,6</b>	<b>23,7</b>	<b>28,0</b>	<b>18,2</b>	<b>18,3</b>	<b>1 119 899</b>	<b>78</b>
129 181	7,3	11,0	27,2	26,7	14,6	13,1	490 439	79
21 068	1,0	3,7	19,6	31,7	21,8	22,2	95 213	80
11 683	0,4	1,9	14,5	33,2	24,8	25,1	55 526	81
24 798	1,4	5,0	22,5	31,8	20,5	19,0	108 196	82
20 492	1,3	4,9	22,4	28,7	21,4	21,4	90 885	83
5 603	0,6	3,2	12,4	18,8	23,6	41,4	29 316	84
3 656	0,7	4,2	12,7	18,8	24,7	38,9	18 828	85
7 072	1,8	5,1	14,2	20,5	21,5	36,9	35 384	86
27 498	1,2	4,8	21,8	29,0	21,7	21,6	122 494	87
17 125	1,3	5,8	25,5	30,1	18,4	18,9	73 618	88
<b>117 214</b>	<b>1,1</b>	<b>4,0</b>	<b>16,7</b>	<b>26,0</b>	<b>23,1</b>	<b>29,0</b>	<b>558 343</b>	<b>89</b>
6 061	0,6	2,1	18,2	25,6	25,3	28,2	28 799	90
41 935	2,0	5,2	22,7	30,8	19,5	19,8	182 898	91
1 902	1,1	3,5	13,5	20,1	20,9	40,9	9 846	92
3 640	0,2	2,3	10,0	17,1	27,9	42,5	19 452	93
3 731	0,9	1,8	13,9	27,8	26,1	29,5	18 075	94
15 342	0,8	5,0	16,9	26,2	21,7	29,3	73 244	95
8 140	0,4	2,8	14,5	21,8	25,3	35,2	40 725	96
6 220	2,0	4,7	11,1	22,4	25,1	34,6	30 807	97
5 597	0,4	3,2	13,6	24,8	24,6	33,4	27 718	98
3 695	0,3	2,8	12,2	25,1	26,5	33,1	18 502	99
4 181	0,9	4,4	10,5	19,2	24,5	40,6	21 825	100
5 518	0,5	2,4	11,7	20,7	25,4	39,3	28 477	101
4 407	0,4	2,6	10,2	23,8	28,3	34,7	22 433	102
3 433	0,3	2,2	9,5	19,3	30,0	38,7	18 033	103
3 412	0,1	2,7	9,8	22,5	28,5	36,3	17 509	104
<b>201 290</b>	<b>1,6</b>	<b>4,6</b>	<b>17,8</b>	<b>29,2</b>	<b>23,8</b>	<b>23,1</b>	<b>915 168</b>	<b>105</b>
10 440	0,6	2,2	14,5	28,5	26,2	28,0	50 273	106
26 106	1,2	4,4	17,4	28,7	24,8	23,5	119 545	107
21 595	2,2	5,7	23,0	31,6	18,9	18,5	92 661	108
8 236	0,7	3,1	13,3	28,4	26,6	27,9	39 619	109
20 211	1,0	3,7	12,4	23,7	26,2	33,1	100 521	110
23 656	1,8	5,9	20,8	32,3	20,7	18,5	102 471	111
23 446	2,0	5,9	22,4	32,5	20,0	17,3	100 082	112
27 535	1,7	4,3	16,6	30,3	23,6	23,4	125 327	113
24 033	1,1	3,8	13,3	24,2	30,3	27,2	114 546	114
16 032	2,3	5,1	20,1	30,3	22,9	19,4	70 123	115

Verwaltungsbezirk	Lfd. Nr.
<b>Städteregion Aachen</b>	<b>78</b>
Aachen, Stadt	79
Alsdorf, Stadt	80
Baesweiler, Stadt	81
Eschweiler, Stadt	82
Herzogenrath, Stadt	83
Monschau, Stadt	84
Roetgen	85
Simmerath	86
Stolberg (Rhld.), Stadt	87
Würselen, Stadt	88
<b>Düren, Kreis</b>	<b>89</b>
Aldenhoven	90
Düren, Stadt	91
Heimbach, Stadt	92
Hürtgenwald	93
Inden	94
Jülich, Stadt	95
Kreuzau	96
Langerwehe	97
Linnich, Stadt	98
Merzenich	99
Nideggen, Stadt	100
Niederzier	101
Nörvenich	102
Titz	103
Vettweiß	104
<b>Rhein-Erft-Kreis</b>	<b>105</b>
Bedburg, Stadt	106
Bergheim, Stadt	107
Brühl, Stadt	108
Elsdorf	109
Erfstadt, Stadt	110
Frechen, Stadt	111
Hürth, Stadt	112
Kerpen, Stadt	113
Pulheim, Stadt	114
Wesseling, Stadt	115

Wohngebäude- und Wohnungsbestand am 31.12.2009					Baufertig		
Wohngebäude <sup>27)</sup>					2009		
insgesamt	Ein- und Zwei- familien- häuser	Wohnfläche je Wohnung in m <sup>2</sup>		Wohnfläche je Person m <sup>2</sup>	Wohn		
		Ein- und Zwei- familienhäuser	Häuser mit drei und mehr Wohnungen		insgesamt	Wohn- fläche <sup>29)</sup> 1 000 m <sup>2</sup>	Wohn- nungen <sup>29)</sup>
146	147	148	149	150	151	152	153
<b>114 745</b>	<b>90 636</b>	<b>104,28</b>	<b>65,15</b>	<b>38,09</b>	<b>530</b>	<b>95</b>	<b>762</b>
38 656	25 477	109,98	63,09	36,72	164	35	301
11 543	9 904	95,93	67,57	38,29	37	6	49
6 813	5 960	101,37	70,53	36,85	49	8	69
12 622	10 478	100,29	67,11	37,32	84	12	101
11 168	9 553	97,58	67,90	36,67	52	9	69
4 235	4 106	113,70	74,42	47,87	7	1	9
2 661	2 528	118,52	79,73	49,19	32	6	36
4 907	4 608	115,03	71,05	46,75	28	4	30
13 922	11 388	102,20	69,65	40,76	60	10	81
8 218	6 634	99,15	68,77	37,79	17	3	17
<b>72 119</b>	<b>64 754</b>	<b>109,83</b>	<b>69,08</b>	<b>41,21</b>	<b>277</b>	<b>45</b>	<b>382</b>
3 784	3 357	107,40	64,71	39,40	20	3	30
19 992	16 088	104,78	67,88	37,83	41	7	60
1 528	1 484	109,20	67,80	44,11	3	–	3
2 909	2 847	116,01	75,71	46,62	18	2	18
2 507	2 360	108,20	76,21	54,69	25	4	27
8 570	7 447	111,90	69,29	42,83	38	8	66
5 744	5 407	112,75	75,49	47,42	16	3	38
4 367	4 127	110,84	67,96	44,14	37	6	50
3 959	3 714	109,74	70,50	40,89	17	3	25
2 613	2 452	110,17	73,84	37,95	12	2	13
3 278	3 176	118,62	69,02	43,29	14	2	14
4 155	3 959	110,54	71,07	40,28	8	1	9
3 204	3 006	113,07	74,49	41,47	13	2	14
2 806	2 728	112,55	75,15	44,57	12	2	12
2 703	2 602	108,20	74,69	38,85	3	–	3
<b>111 614</b>	<b>98 494</b>	<b>108,07</b>	<b>70,64</b>	<b>39,54</b>	<b>463</b>	<b>86</b>	<b>774</b>
6 861	6 330	111,06	72,49	41,48	43	6	46
14 235	12 639	108,34	72,90	38,70	84	12	92
9 579	7 626	105,07	68,11	40,68	22	5	37
5 689	5 216	110,29	73,49	38,80	6	1	7
14 024	13 231	112,35	71,89	40,31	48	12	188
11 386	9 634	105,04	69,61	40,78	72	13	86
11 151	9 128	97,61	68,76	33,55	42	8	67
15 121	13 547	108,33	72,90	39,08	37	8	73
15 810	14 584	113,18	72,75	44,26	66	14	122
7 758	6 559	107,14	68,22	39,26	43	6	56

Verwaltungsbezirk	Lfd. Nr.
<b>Städteregion Aachen</b>	<b>78</b>
Aachen, Stadt	79
Alsdorf, Stadt	80
Baesweiler, Stadt	81
Eschweiler, Stadt	82
Herzogenrath, Stadt	83
Monschau, Stadt	84
Roetgen	85
Simmerath	86
Stolberg (Rhld.), Stadt	87
Würselen, Stadt	88
<b>Düren, Kreis</b>	<b>89</b>
Aldenhoven	90
Düren, Stadt	91
Heimbach, Stadt	92
Hürtgenwald	93
Inden	94
Jülich, Stadt	95
Kreuzau	96
Langerwehe	97
Linnich, Stadt	98
Merzenich	99
Nideggen, Stadt	100
Niederzier	101
Nörvenich	102
Titz	103
Vettweiß	104
<b>Rhein-Erft-Kreis</b>	<b>105</b>
Bedburg, Stadt	106
Bergheim, Stadt	107
Brühl, Stadt	108
Elsdorf	109
Erfstadt, Stadt	110
Frechen, Stadt	111
Hürth, Stadt	112
Kerpen, Stadt	113
Pulheim, Stadt	114
Wesseling, Stadt	115

stellungen								Lfd. Nr.
2009				Jahresdurchschnitt 1999 – 2008				
gebäude <sup>28)</sup>		Nichtwohngebäude		Wohngebäude				
Ein- und Zwei- familienhäuser		insgesamt	Rauminhalt 1 000 m <sup>3</sup>	insgesamt	Wohn- fläche <sup>29)</sup> 1 000 m <sup>2</sup>	Woh- nungen <sup>29)</sup>	Ein- und Zwei- familien- häuser	
Gebäude	Wohnfläche 1 000 m <sup>2</sup>							
154	155	156	157	158	159	160	161	
<b>504</b>	<b>76</b>	<b>100</b>	<b>1 044</b>	<b>811</b>	<b>148</b>	<b>1 302</b>	<b>745</b>	<b>78</b>
152	24	37	550	227	50	464	200	79
34	5	7	66	91	15	131	84	80
46	6	8	21	91	15	128	86	81
81	11	19	152	66	12	106	60	82
48	7	8	135	79	14	117	72	83
7	1	6	27	31	5	38	30	84
32	6	2	18	26	4	33	24	85
28	4	5	45	49	8	65	47	86
59	9	8	31	104	17	145	98	87
17	3	–	–	49	9	77	45	88
<b>265</b>	<b>38</b>	<b>41</b>	<b>361</b>	<b>677</b>	<b>110</b>	<b>932</b>	<b>642</b>	<b>89</b>
17	2	2	22	55	8	67	53	90
38	6	9	65	125	24	217	112	91
3	–	1	5	14	2	14	14	92
18	2	1	1	32	5	38	32	93
25	4	1	2	37	6	55	35	94
37	6	14	145	75	12	103	71	95
15	3	1	29	49	8	73	46	96
35	5	1	2	57	9	71	55	97
15	2	4	13	37	6	50	35	98
12	2	–	–	27	5	42	25	99
14	2	1	7	37	6	44	36	100
8	1	–	–	44	6	48	43	101
13	2	1	1	27	4	36	26	102
12	2	2	52	29	4	35	28	103
3	–	3	18	33	5	41	32	104
<b>440</b>	<b>68</b>	<b>59</b>	<b>478</b>	<b>935</b>	<b>172</b>	<b>1 574</b>	<b>853</b>	<b>105</b>
43	6	7	19	76	12	105	72	106
83	12	5	44	75	15	149	66	107
19	3	5	49	75	14	126	67	108
6	1	2	11	44	7	67	40	109
45	7	7	33	119	20	184	110	110
70	12	10	101	130	27	264	114	111
40	6	3	3	35	9	88	32	112
34	5	1	5	149	27	231	139	113
60	10	11	47	152	28	235	139	114
40	5	8	166	80	13	124	75	115



Verwaltungsbezirk	Lfd. Nr.
<b>Städteregion Aachen</b>	<b>78</b>
Aachen, Stadt	79
Alsdorf, Stadt	80
Baesweiler, Stadt	81
Eschweiler, Stadt	82
Herzogenrath, Stadt	83
Monschau, Stadt	84
Roetgen	85
Simmerath	86
Stolberg (Rhld.), Stadt	87
Würselen, Stadt	88
<b>Düren, Kreis</b>	<b>89</b>
Aldenhoven	90
Düren, Stadt	91
Heimbach, Stadt	92
Hürtgenwald	93
Inden	94
Jülich, Stadt	95
Kreuzau	96
Langerwehe	97
Linnich, Stadt	98
Merzenich	99
Nideggen, Stadt	100
Niederzier	101
Nörvenich	102
Titz	103
Vettweiß	104
<b>Rhein-Erft-Kreis</b>	<b>105</b>
Bedburg, Stadt	106
Bergheim, Stadt	107
Brühl, Stadt	108
Elsdorf	109
Erfstadt, Stadt	110
Frechen, Stadt	111
Hürth, Stadt	112
Kerpen, Stadt	113
Pulheim, Stadt	114
Wesseling, Stadt	115

Beherbergungskapazität <sup>30)</sup> im Dezember 2009		Ankünfte und Übernachtungen in Beherbergungsstätten <sup>30)</sup> 2009				Mittlere Aufent- haltungsdauer aller Gäste in Tagen	Mittlere Auslas- tung der ange- botenen Betten in %
geöffnete Betriebe	angebotene Betten <sup>31)</sup>	Ankünfte		Übernachtungen			
		insgesamt	darunter von Aus- ländern/ -innen <sup>32)</sup>	insgesamt	darunter der aus- ländischen Gäste <sup>32)</sup>	2009	
162	163	164	165	166	167	168	169
<b>174</b>	<b>8 454</b>	<b>605 315</b>	<b>181 696</b>	<b>1 337 939</b>	<b>360 563</b>	<b>2,2</b>	<b>41,9</b>
63	4 523	389 099	124 111	810 836	226 808	2,1	47,8
1	20	.	.	.	.	.	.
4	115	.	.	.	.	.	.
12	283	12 101	1 616	24 263	4 721	2,0	23,6
5	135	9 004	798	17 842	1 306	2,0	36,5
37	1 206	71 457	27 134	171 425	59 233	2,4	34,8
6	107	9 922	1 313	16 901	2 104	1,7	35,6
31	1 340	65 242	18 074	203 695	47 681	3,1	39,3
9	407	19 144	3 862	44 219	10 929	2,3	29,5
6	318	23 232	3 654	36 960	5 332	1,6	38,4
<b>79</b>	<b>2 355</b>	<b>115 072</b>	<b>22 286</b>	<b>247 292</b>	<b>51 042</b>	<b>2,1</b>	<b>24,9</b>
2	29	.	.	.	.	.	.
13	536	31 287	7 646	51 809	12 789	1,7	28,8
20	467	19 756	3 940	45 346	10 532	2,3	20,2
7	291	19 632	4 695	44 493	12 081	2,3	35,7
2	44	.	.	.	.	.	.
5	142	6 361	1 410	12 491	3 063	2,0	24,1
4	110	3 873	137	9 880	542	2,6	20,8
1	10	.	.	.	.	.	.
3	47	2 092	372	4 951	1 619	2,4	29,2
1	14	.	.	.	.	.	.
17	587	24 925	3 882	66 046	10 068	2,6	22,0
3	58	2 977	93	5 613	143	1,9	24,3
-	-	-	-	-	-	-	-
-	-	-	-	-	-	-	-
1	20	.	.	.	.	.	.
<b>110</b>	<b>6 613</b>	<b>378 254</b>	<b>87 615</b>	<b>917 054</b>	<b>197 506</b>	<b>2,4</b>	<b>36,9</b>
4	116	.	.	.	.	.	.
17	447	17 418	2 384	72 957	27 364	4,2	44,9
17	2 499	145 180	35 717	362 481	56 558	2,5	38,6
2	51	.	.	.	.	.	.
10	241	16 808	831	31 522	1 949	1,9	23,1
14	771	58 136	18 829	101 262	29 815	1,7	34,8
15	1 343	59 679	18 582	198 194	58 865	3,3	40,0
13	438	25 860	5 017	47 934	9 839	1,9	30,7
12	396	22 829	3 127	45 552	6 700	2,0	31,6
6	311	24 139	1 900	40 655	3 998	1,7	35,1

Verwaltungsbezirk	Lfd. Nr.
<b>Städteregion Aachen</b>	<b>78</b>
Aachen, Stadt	79
Alsdorf, Stadt	80
Baesweiler, Stadt	81
Eschweiler, Stadt	82
Herzogenrath, Stadt	83
Monschau, Stadt	84
Roetgen	85
Simmerath	86
Stolberg (Rhld.), Stadt	87
Würselen, Stadt	88
<b>Düren, Kreis</b>	<b>89</b>
Aldenhoven	90
Düren, Stadt	91
Heimbach, Stadt	92
Hürtgenwald	93
Inden	94
Jülich, Stadt	95
Kreuzau	96
Langerwehe	97
Linnich, Stadt	98
Merzenich	99
Nideggen, Stadt	100
Niederzier	101
Nörvenich	102
Titz	103
Vettweiß	104
<b>Rhein-Erft-Kreis</b>	<b>105</b>
Bedburg, Stadt	106
Bergheim, Stadt	107
Brühl, Stadt	108
Elsdorf	109
Erfstadt, Stadt	110
Frechen, Stadt	111
Hürth, Stadt	112
Kerpen, Stadt	113
Pulheim, Stadt	114
Wesseling, Stadt	115

Gemeindefinanzen 2009									Vollzeit- beschäftigtes Personal <sup>37)</sup> am 30.06. 2009 je 10 000 Einwohner	Lfd. Nr.	
Steuern und ähnliche Abgaben <sup>33)</sup>					Realsteuervergleich		Schulden- stand <sup>37)</sup> am 31.12. 2009	178			
insgesamt		darunter			Real- steuer- aufbrin- gungs- kraft <sup>35)</sup>	Steuer- ein- nahme- kraft <sup>36)</sup>					177
brutto	netto <sup>34)</sup>	Gewerbe- steuer	Gemeindeanteil an der								
			Einkom- mensteuer	Umsatz- steuer							
EUR je Einwohner <sup>38)</sup>											
170	171	172	173	174	175	176	177	178			
<b>939,23</b>	<b>878,57</b>	<b>407,16</b>	<b>305,64</b>	<b>38,88</b>	<b>544,44</b>	<b>820,51</b>	<b>1 368,71</b>	<b>73</b>	<b>78</b>		
1 103,23	1 017,66	528,30	309,54	50,20	659,11	933,76	1 643,64	83	79		
575,55	562,98	145,94	254,64	27,68	259,26	513,87	547,72	63	80		
574,75	542,73	169,85	256,91	13,03	300,01	536,45	190,68	51	81		
1 019,23	964,54	519,90	294,32	30,91	672,50	911,18	1 426,20	63	82		
796,39	752,16	300,57	319,17	24,67	442,94	731,30	725,32	55	83		
826,40	769,48	272,93	322,22	29,94	453,12	753,85	1 522,22	63	84		
913,41	883,29	255,09	443,36	13,29	428,85	833,64	-	41	85		
719,12	689,35	187,13	312,83	21,37	363,01	660,26	1 686,53	49	86		
782,02	743,17	281,77	302,73	40,47	421,03	713,06	1 687,29	89	87		
968,87	915,13	402,94	342,72	37,35	548,21	859,59	1 711,93	61	88		
<b>848,20</b>	<b>806,38</b>	<b>324,06</b>	<b>316,82</b>	<b>34,72</b>	<b>466,99</b>	<b>761,29</b>	<b>765,89</b>	<b>58</b>	<b>89</b>		
694,57	670,73	218,57	299,77	21,60	351,92	632,18	1 001,57	64	90		
817,91	772,67	321,99	263,36	50,32	445,67	706,15	551,73	62	91		
575,64	561,67	114,34	287,53	10,39	256,39	529,61	291,08	72	92		
696,62	679,74	143,37	365,34	14,05	299,62	647,05	310,56	55	93		
1 692,01	1 607,94	1 072,74	387,27	34,21	1 294,19	1 535,83	674,08	74	94		
897,83	854,48	302,89	360,87	50,56	455,01	812,03	2 315,96	65	95		
695,36	675,92	126,13	363,19	25,52	267,58	630,54	600,63	41	96		
542,10	523,59	24,54	346,57	14,56	146,13	495,45	606,84	45	97		
1 387,52	1 249,30	866,17	321,67	36,96	1 043,77	1 257,37	880,43	54	98		
749,17	718,48	214,57	359,83	18,14	363,54	698,06	4,92	68	99		
610,87	599,54	117,90	317,96	8,36	257,59	557,88	702,31	49	100		
1 499,84	1 426,81	973,23	327,49	41,22	1 202,02	1 404,32	-	53	101		
646,60	627,31	137,00	348,83	7,38	264,45	591,03	833,98	47	102		
687,70	662,46	139,41	377,30	13,20	259,50	619,32	759,08	54	103		
584,80	572,28	83,19	339,23	7,78	220,03	545,80	76,40	42	104		
<b>1 007,65</b>	<b>955,80</b>	<b>396,91</b>	<b>383,30</b>	<b>37,56</b>	<b>546,05</b>	<b>898,10</b>	<b>1 077,14</b>	<b>73</b>	<b>105</b>		
823,82	796,72	259,55	347,75	23,19	387,70	713,91	772,85	52	106		
1 163,75	1 119,82	600,31	343,59	32,56	719,51	999,63	1 297,32	87	107		
821,53	795,42	231,45	378,52	38,80	375,17	749,79	1 645,72	72	108		
926,11	893,68	366,39	362,64	25,88	490,78	817,48	884,65	50	109		
720,02	701,64	127,07	404,37	20,01	259,26	654,36	-	55	110		
1 460,25	1 340,43	804,94	389,39	51,07	1 013,61	1 319,02	1 066,91	90	111		
1 042,69	974,94	411,33	388,56	52,68	586,06	954,41	972,21	65	112		
1 100,22	1 023,27	490,55	362,99	38,30	612,00	934,70	1 484,23	92	113		
900,62	866,86	214,89	469,16	21,03	374,05	819,28	1 774,29	73	114		
856,56	821,26	256,71	355,05	67,59	429,42	802,11	218,03	62	115		



# 4

**Lfd. Nr. 116 – 152**

Verwaltungsbezirk	Lfd. Nr.
<b>Euskirchen, Kreis</b>	<b>116</b>
Bad Münstereifel, Stadt	117
Blankenheim	118
Dahlem	119
Euskirchen, Stadt	120
Hellenthal	121
Kall	122
Mechernich, Stadt	123
Nettersheim	124
Schleiden, Stadt	125
Weilerswist	126
Zülpich, Stadt	127
<b>Heinsberg, Kreis</b>	<b>128</b>
Erkelenz, Stadt	129
Gangelt	130
Geilenkirchen, Stadt	131
Heinsberg, Stadt	132
Hückelhoven, Stadt	133
Selfkant	134
Übach-Palenberg, Stadt	135
Waldfeucht	136
Wassenberg, Stadt	137
Wegberg, Stadt	138
<b>Oberbergischer Kreis</b>	<b>139</b>
Bergneustadt, Stadt	140
Engelskirchen	141
Gummersbach, Stadt	142
Hückeswagen, Stadt	143
Lindlar	144
Marienheide	145
Morsbach	146
Nümbrecht	147
Radevormwald, Stadt	148
Reichshof	149
Waldbröl, Stadt	150
Wiehl, Stadt	151
Wipperfürth, Stadt	152

**Katasterfläche 2010 nach Nutzungsarten der Vermessungsverwaltung  
(Ergebnisse der Flächenerhebung)**

insgesamt	davon							
	Gebäude- und Frei- fläche <sup>1)</sup>	Betriebs- fläche <sup>2)</sup>	Erholungs- fläche <sup>3)</sup>	Verkehrs- fläche	Landwirt- schafts- fläche	Wald- fläche	Wasser- fläche	Flächen anderer Nutzung
km <sup>2</sup>	Anteil an der Katasterfläche insgesamt in %							
1	2	3	4	5	6	7	8	9
<b>1 248,86</b>	<b>5,6</b>	<b>0,7</b>	<b>1,0</b>	<b>6,1</b>	<b>47,2</b>	<b>38,0</b>	<b>1,0</b>	<b>0,3</b>
150,84	5,0	0,2	0,9	6,2	35,8	51,3	0,5	0,2
148,62	3,2	0,1	0,6	6,5	45,3	43,4	0,8	0,2
95,18	2,8	0,5	0,7	5,4	32,7	56,9	0,8	0,3
139,50	10,8	0,8	1,5	7,0	53,1	25,8	0,8	0,3
137,82	3,5	0,1	0,9	5,1	35,6	53,2	1,4	0,3
66,08	7,6	0,6	1,2	6,6	46,1	37,0	0,5	0,4
136,41	7,2	3,0	1,6	6,4	57,0	23,3	0,7	0,9
94,35	4,1	0,1	0,5	6,4	45,6	42,5	0,6	0,2
121,84	4,3	0,1	1,0	5,1	34,5	52,5	2,3	0,2
57,20	8,0	1,7	1,2	7,2	69,9	10,7	0,9	0,4
101,01	6,5	0,3	1,2	6,1	80,2	3,3	2,1	0,3
<b>628,00</b>	<b>13,3</b>	<b>0,9</b>	<b>1,4</b>	<b>7,3</b>	<b>64,7</b>	<b>10,9</b>	<b>1,2</b>	<b>0,4</b>
117,35	11,2	0,7	1,4	6,8	77,3	1,9	0,4	0,3
48,73	8,8	0,9	1,8	9,1	74,2	4,3	0,6	0,2
83,23	9,8	0,6	1,1	11,3	67,7	8,3	0,7	0,4
92,21	16,1	0,4	1,1	6,7	70,6	2,6	1,9	0,5
61,27	16,6	2,9	1,3	7,7	56,2	11,5	3,2	0,6
42,08	10,1	0,1	0,6	5,5	70,5	12,0	1,0	0,3
26,12	21,2	1,8	2,4	8,1	54,2	10,6	0,8	0,9
30,27	13,0	0	0,9	5,1	77,0	3,4	0,4	0,1
42,41	14,0	1,6	1,9	5,2	41,7	32,4	2,6	0,5
84,34	15,3	0,5	1,9	5,6	45,9	29,7	0,9	0,3
<b>918,56</b>	<b>10,7</b>	<b>0,4</b>	<b>0,8</b>	<b>7,2</b>	<b>39,7</b>	<b>39,1</b>	<b>1,9</b>	<b>0,4</b>
37,88	14,3	0,7	0,8	8,8	21,1	53,3	0,7	0,4
63,07	9,8	0,1	0,4	8,0	18,0	61,0	2,1	0,5
95,38	16,4	0,7	1,3	8,3	22,6	47,7	2,5	0,6
50,46	9,5	0,1	0,6	4,3	51,0	28,5	5,7	0,3
85,91	9,3	0,8	1,3	5,1	46,9	35,1	0,9	0,7
54,99	9,4	0,7	1,1	5,9	35,5	45,1	2,2	0,2
55,97	8,4	0,2	0,3	8,7	40,5	41,1	0,8	0,1
71,79	10,1	0,2	0,7	7,8	49,9	30,1	0,9	0,3
53,77	12,3	0	1,2	4,9	50,1	28,4	2,5	0,6
114,66	7,7	0,4	0,7	9,3	37,9	41,1	2,5	0,3
63,32	12,1	0,2	0,6	8,5	46,0	31,7	0,7	0,1
53,27	18,2	0,4	1,0	11,0	29,5	38,3	1,1	0,4
118,10	7,1	0,2	0,3	4,2	54,4	32,0	1,6	0,2



Verwaltungsbezirk	Lfd. Nr.
<b>Euskirchen, Kreis</b>	<b>116</b>
Bad Münstereifel, Stadt	117
Blankenheim	118
Dahlem	119
Euskirchen, Stadt	120
Hellenthal	121
Kall	122
Mechernich, Stadt	123
Nettersheim	124
Schleiden, Stadt	125
Weilerswist	126
Zülpich, Stadt	127
<b>Heinsberg, Kreis</b>	<b>128</b>
Erkelenz, Stadt	129
Gangelt	130
Geilenkirchen, Stadt	131
Heinsberg, Stadt	132
Hückelhoven, Stadt	133
Selkant	134
Übach-Palenberg, Stadt	135
Waldfeucht	136
Wassenberg, Stadt	137
Wegberg, Stadt	138
<b>Oberbergischer Kreis</b>	<b>139</b>
Bergneustadt, Stadt	140
Engelskirchen	141
Gummersbach, Stadt	142
Hückeswagen, Stadt	143
Lindlar	144
Marienheide	145
Morsbach	146
Nümbrecht	147
Radevormwald, Stadt	148
Reichshof	149
Waldbröl, Stadt	150
Wiehl, Stadt	151
Wipperfürth, Stadt	152

Bevölkerung am 31.12.2009				Altersstruktur am 31.12.2009							Lfd. Nr.
insgesamt	weiblich	je km <sup>2</sup>	Ver- ände- rung gegen- über dem 31.12. 1999 in %	Bevölkerung im Alter von ... bis unter ... Jahren							
				unter 6	6 – 18	18 – 25	25 – 30	30 – 50	50 – 65	65 und mehr	
				Anteil an der Gesamtbevölkerung in %							
10	11	12	13	14	15	16	17	18	19	20	
<b>192 088</b>	<b>97 367</b>	<b>153,8</b>	<b>+2,2</b>	<b>4,9</b>	<b>13,4</b>	<b>8,0</b>	<b>5,0</b>	<b>28,7</b>	<b>20,2</b>	<b>19,7</b>	<b>116</b>
18 737	9 471	124,2	+1,6	4,0	12,8	7,2	4,3	28,3	21,2	22,2	117
8 358	4 221	56,2	-4,2	4,6	15,2	7,7	4,5	26,4	19,3	22,1	118
4 182	2 118	43,9	-2,1	6,0	14,3	7,1	4,6	25,9	18,9	23,2	119
55 871	28 561	400,5	+4,5	5,5	12,8	8,5	5,9	28,3	19,9	19,0	120
8 351	4 149	60,6	-4,3	4,4	14,2	7,6	3,9	26,9	19,7	23,2	121
11 827	5 948	179,0	+2,7	5,0	13,3	8,5	5,0	29,0	19,8	19,4	122
27 230	13 646	199,6	+6,3	5,1	13,9	7,6	4,9	30,0	20,4	18,0	123
7 771	3 908	82,4	-0,8	4,0	14,5	7,9	4,3	28,8	21,1	19,4	124
13 425	6 924	110,2	-3,5	4,6	13,9	8,1	4,4	26,9	19,9	22,2	125
16 309	8 186	285,1	+0,7	4,4	12,5	7,8	5,0	30,2	21,6	18,6	126
20 027	10 235	198,3	+4,3	4,8	14,0	8,2	4,5	30,3	19,8	18,3	127
<b>255 158</b>	<b>129 358</b>	<b>406,3</b>	<b>+2,8</b>	<b>5,0</b>	<b>13,7</b>	<b>8,5</b>	<b>5,2</b>	<b>29,1</b>	<b>19,7</b>	<b>18,9</b>	<b>128</b>
44 583	22 737	379,9	+3,4	5,2	12,8	8,7	5,4	28,5	20,3	19,0	129
11 692	5 970	240,0	+7,0	4,8	13,5	8,5	5,1	29,5	20,4	18,2	130
28 083	14 247	337,4	+1,7	5,0	13,7	8,9	5,6	30,5	19,4	16,8	131
40 991	20 891	444,5	+0,1	4,9	13,4	8,8	5,4	28,2	19,7	19,6	132
39 201	20 038	639,8	+1,2	5,5	14,3	8,8	5,6	28,5	18,4	18,8	133
10 251	5 082	243,6	+8,1	3,8	14,3	7,6	5,3	30,1	20,6	18,4	134
24 837	12 457	951,0	+1,8	4,9	14,0	8,5	4,9	28,6	19,6	19,5	135
9 207	4 623	304,2	-0,4	4,4	13,8	8,4	4,2	31,2	20,1	17,8	136
17 183	8 656	405,2	+9,7	5,3	14,5	8,4	4,5	28,8	18,9	19,5	137
29 130	14 657	345,4	+3,4	4,5	13,5	7,2	4,3	29,8	20,8	19,9	138
<b>282 636</b>	<b>144 381</b>	<b>307,7</b>	<b>-1,3</b>	<b>5,2</b>	<b>13,8</b>	<b>8,5</b>	<b>5,5</b>	<b>28,2</b>	<b>18,7</b>	<b>20,1</b>	<b>139</b>
19 771	9 990	522,0	-4,7	5,1	14,4	9,0	5,8	27,9	18,4	19,4	140
20 046	10 241	317,8	-2,5	4,7	12,7	8,0	5,3	28,6	19,5	21,1	141
51 545	26 413	540,4	-3,0	5,3	12,6	8,8	6,0	27,6	18,1	21,6	142
15 832	8 115	313,8	-2,0	4,4	13,9	8,5	4,9	28,1	19,5	20,6	143
22 203	11 225	258,4	+0,4	4,9	14,5	8,2	5,2	29,9	18,9	18,4	144
13 745	7 020	250,0	+2,7	6,2	14,8	8,9	5,3	27,4	18,5	18,9	145
11 160	5 622	199,4	-1,7	5,1	15,0	8,6	5,2	29,3	18,0	19,0	146
17 325	8 959	241,3	+3,5	5,7	14,2	8,7	5,5	28,2	18,8	18,8	147
22 843	11 894	424,8	-8,3	4,6	13,0	8,1	5,1	27,3	19,8	22,1	148
19 708	9 855	171,9	+1,8	5,4	15,2	8,4	5,0	29,5	18,1	18,3	149
19 432	10 035	306,9	+4,4	6,6	14,5	9,7	6,4	26,3	18,3	18,3	150
25 709	13 231	482,6	-2,5	4,6	13,8	7,7	5,2	28,0	19,0	21,7	151
23 317	11 781	197,4	+1,7	5,2	14,1	8,4	5,6	29,7	18,3	18,7	152

Verwaltungsbezirk	Lfd. Nr.
<b>Euskirchen, Kreis</b>	<b>116</b>
Bad Münstereifel, Stadt	117
Blankenheim	118
Dahlem	119
Euskirchen, Stadt	120
Hellenthal	121
Kall	122
Mechernich, Stadt	123
Nettersheim	124
Schleiden, Stadt	125
Weilerswist	126
Zülpich, Stadt	127
<b>Heinsberg, Kreis</b>	<b>128</b>
Erkelenz, Stadt	129
Gangelt	130
Geilenkirchen, Stadt	131
Heinsberg, Stadt	132
Hückelhoven, Stadt	133
Selkant	134
Übach-Palenberg, Stadt	135
Waldfeucht	136
Wassenberg, Stadt	137
Wegberg, Stadt	138
<b>Oberbergischer Kreis</b>	<b>139</b>
Bergneustadt, Stadt	140
Engelskirchen	141
Gummersbach, Stadt	142
Hückeswagen, Stadt	143
Lindlar	144
Marienheide	145
Morsbach	146
Nümbrecht	147
Radevormwald, Stadt	148
Reichshof	149
Waldbröl, Stadt	150
Wiehl, Stadt	151
Wipperfürth, Stadt	152

## Bevölkerungs

Lebendgeborene			Gestorbene			Zugezogene		
ins-gesamt	darunter Ausländer/-innen <sup>4)</sup>	je 1 000 Einwohner	ins-gesamt	darunter Ausländer/-innen	je 1 000 Einwohner	ins-gesamt	darunter Ausländer/-innen	je 1 000 Einwohner
21	22	23	24	25	26	27	28	29
<b>1 417</b>	<b>43</b>	<b>7,4</b>	<b>2 108</b>	<b>30</b>	<b>11,0</b>	<b>10 505</b>	<b>1 488</b>	<b>54,7</b>
99	3	5,3	217	7	11,6	1 074	115	57,3
57	3	6,8	124	1	14,8	528	72	63,2
36	–	8,6	31	–	7,4	197	27	47,1
508	24	9,1	535	6	9,6	3 211	645	57,5
48	–	5,7	83	1	9,9	370	53	44,3
88	2	7,4	120	2	10,1	660	51	55,8
190	3	7,0	329	3	12,1	1 337	132	49,1
49	1	6,3	81	–	10,4	342	37	44,0
92	2	6,9	189	6	14,1	647	75	48,2
102	1	6,3	169	3	10,4	1 011	135	62,0
148	4	7,4	230	1	11,5	1 128	146	56,3
<b>1 934</b>	<b>107</b>	<b>7,6</b>	<b>2 664</b>	<b>73</b>	<b>10,4</b>	<b>13 280</b>	<b>2 327</b>	<b>52,0</b>
352	8	7,9	539	11	12,1	2 290	255	51,4
93	17	8,0	131	5	11,2	646	217	55,3
218	20	7,8	257	4	9,2	1 747	320	62,2
300	12	7,3	464	9	11,3	2 040	334	49,8
331	16	8,4	410	14	10,5	1 752	303	44,7
64	9	6,2	76	8	7,4	544	269	53,1
196	5	7,9	248	7	10,0	1 210	182	48,7
54	6	5,9	56	1	6,1	489	119	53,1
126	7	7,3	177	6	10,3	1 162	151	67,6
200	7	6,9	306	8	10,5	1 400	177	48,1
<b>2 242</b>	<b>27</b>	<b>7,9</b>	<b>3 132</b>	<b>70</b>	<b>11,1</b>	<b>12 857</b>	<b>1 626</b>	<b>45,5</b>
171	–	8,6	178	5	9,0	845	181	42,7
122	1	6,1	218	8	10,9	968	102	48,3
417	6	8,1	630	19	12,2	2 452	362	47,6
106	2	6,7	183	4	11,6	636	71	40,2
173	1	7,8	203	2	9,1	844	100	38,0
130	2	9,5	139	3	10,1	727	81	52,9
97	2	8,7	131	1	11,7	487	40	43,6
154	3	8,9	206	4	11,9	979	70	56,5
146	1	6,4	265	9	11,6	877	125	38,4
167	–	8,5	224	4	11,4	981	93	49,8
220	3	11,3	226	4	11,6	1 040	122	53,5
166	1	6,5	294	4	11,4	1 175	127	45,7
173	5	7,4	235	3	10,1	846	152	36,3

Verwaltungsbezirk	Lfd. Nr.
<b>Euskirchen, Kreis</b>	<b>116</b>
Bad Münstereifel, Stadt	117
Blankenheim	118
Dahlem	119
Euskirchen, Stadt	120
Hellenthal	121
Kall	122
Mechernich, Stadt	123
Nettersheim	124
Schleiden, Stadt	125
Weilerswist	126
Zülpich, Stadt	127
<b>Heinsberg, Kreis</b>	<b>128</b>
Erkelenz, Stadt	129
Gangelt	130
Geilenkirchen, Stadt	131
Heinsberg, Stadt	132
Hückelhoven, Stadt	133
Selkant	134
Übach-Palenberg, Stadt	135
Waldfeucht	136
Wassenberg, Stadt	137
Wegberg, Stadt	138
<b>Oberbergischer Kreis</b>	<b>139</b>
Bergneustadt, Stadt	140
Engelskirchen	141
Gummersbach, Stadt	142
Hückeswagen, Stadt	143
Lindlar	144
Marienheide	145
Morsbach	146
Nümbrecht	147
Radevormwald, Stadt	148
Reichshof	149
Waldbröl, Stadt	150
Wiehl, Stadt	151
Wipperfürth, Stadt	152

## bewegung 2009

Fortgezogene			Überschuss der Geborenen (+) bzw. Gestorbenen (-)		Überschuss der Zugezogenen (+) bzw. Fortgezogenen (-)		Gesamt- veränderung		Lfd. Nr.
ins- gesamt	darunter Ausländer/ -innen	je 1 000 Einwohner	ins- gesamt	je 1 000 Einwohner	ins- gesamt	je 1 000 Einwohner	ins- gesamt	je 1 000 Einwohner	
30	31	32	33	34	35	36	37	38	
<b>10 364</b>	<b>1 343</b>	<b>54,0</b>	<b>-691</b>	<b>-3,6</b>	<b>+141</b>	<b>+0,7</b>	<b>-550</b>	<b>-2,9</b>	<b>116</b>
1 043	121	55,7	-118	-6,3	+31	+1,7	-87	-4,6	117
511	57	61,1	-67	-8,0	+17	+2,0	-50	-6,0	118
200	10	47,8	+5	+1,2	-3	-0,7	+2	+0,5	119
2 924	575	52,3	-27	-0,5	+287	+5,1	+260	+4,7	120
405	45	48,5	-35	-4,2	-35	-4,2	-70	-8,4	121
693	47	58,6	-32	-2,7	-33	-2,8	-65	-5,5	122
1 411	124	51,8	-139	-5,1	-74	-2,7	-213	-7,8	123
382	37	49,2	-32	-4,1	-40	-5,1	-72	-9,3	124
707	69	52,7	-97	-7,2	-60	-4,5	-157	-11,7	125
976	134	59,8	-67	-4,1	+35	+2,1	-32	-2,0	126
1 112	124	55,5	-82	-4,1	+16	+0,8	-66	-3,3	127
<b>13 394</b>	<b>2 119</b>	<b>52,5</b>	<b>-730</b>	<b>-2,9</b>	<b>-114</b>	<b>-0,4</b>	<b>-844</b>	<b>-3,3</b>	<b>128</b>
2 127	195	47,7	-187	-4,2	+163	+3,7	-24	-0,5	129
627	138	53,6	-38	-3,3	+19	+1,6	-19	-1,6	130
1 732	261	61,7	-39	-1,4	+15	+0,5	-24	-0,9	131
2 066	357	50,4	-164	-4,0	-26	-0,6	-190	-4,6	132
2 008	303	51,2	-79	-2,0	-256	-6,5	-335	-8,5	133
544	228	53,1	-12	-1,2	-	-	-12	-1,2	134
1 287	178	51,8	-52	-2,1	-77	-3,1	-129	-5,2	135
487	75	52,9	-2	-0,2	+2	+0,2	-	-	136
989	141	57,6	-51	-3,0	+173	+10,1	+122	+7,1	137
1 527	243	52,4	-106	-3,6	-127	-4,4	-233	-8,0	138
<b>14 218</b>	<b>1 747</b>	<b>50,3</b>	<b>-890</b>	<b>-3,1</b>	<b>-1 361</b>	<b>-4,8</b>	<b>-2 251</b>	<b>-8,0</b>	<b>139</b>
1 067	179	54,0	-7	-0,4	-222	-11,2	-229	-11,6	140
989	99	49,3	-96	-4,8	-21	-1,0	-117	-5,8	141
2 822	431	54,7	-213	-4,1	-370	-7,2	-583	-11,3	142
768	81	48,5	-77	-4,9	-132	-8,3	-209	-13,2	143
938	106	42,2	-30	-1,4	-94	-4,2	-124	-5,6	144
657	49	47,8	-9	-0,7	+70	+5,1	+61	+4,4	145
601	55	53,9	-34	-3,0	-114	-10,2	-148	-13,3	146
931	100	53,7	-52	-3,0	+48	+2,8	-4	-0,2	147
1 020	151	44,7	-119	-5,2	-143	-6,3	-262	-11,5	148
1 057	79	53,6	-57	-2,9	-76	-3,9	-133	-6,7	149
1 107	132	57,0	-6	-0,3	-67	-3,4	-73	-3,8	150
1 292	126	50,3	-128	-5,0	-117	-4,6	-245	-9,5	151
969	159	41,6	-62	-2,7	-123	-5,3	-185	-7,9	152

Verwaltungsbezirk	Lfd. Nr.
<b>Euskirchen, Kreis</b>	<b>116</b>
Bad Münstereifel, Stadt	117
Blankenheim	118
Dahlem	119
Euskirchen, Stadt	120
Hellenthal	121
Kall	122
Mechernich, Stadt	123
Nettersheim	124
Schleiden, Stadt	125
Weilerswist	126
Zülpich, Stadt	127
<b>Heinsberg, Kreis</b>	<b>128</b>
Erkelenz, Stadt	129
Gangelt	130
Geilenkirchen, Stadt	131
Heinsberg, Stadt	132
Hückelhoven, Stadt	133
Selkant	134
Übach-Palenberg, Stadt	135
Waldfeucht	136
Wassenberg, Stadt	137
Wegberg, Stadt	138
<b>Oberbergischer Kreis</b>	<b>139</b>
Bergneustadt, Stadt	140
Engelskirchen	141
Gummersbach, Stadt	142
Hückeswagen, Stadt	143
Lindlar	144
Marienheide	145
Morsbach	146
Nümbrecht	147
Radevormwald, Stadt	148
Reichshof	149
Waldbröl, Stadt	150
Wiehl, Stadt	151
Wipperfürth, Stadt	152

## Wahlen

Kommunalwahlen <sup>5)</sup> am 30.08.2009						Landtagswahl <sup>6)</sup> am 09.05.2010					
Wahlbeteiligung	CDU	SPD	GRÜNE	FDP	DIE LINKE <sup>7)</sup>	Wahlbeteiligung	CDU	SPD	GRÜNE	FDP	DIE LINKE <sup>7)</sup>
%	Stimmenanteile in %					%	Stimmenanteile in %				
39	40	41	42	43	44	45	46	47	48	49	50
<b>56,3</b>	<b>41,8</b>	<b>21,3</b>	<b>9,1</b>	<b>15,4</b>	<b>4,3</b>	<b>57,4</b>	<b>40,2</b>	<b>25,5</b>	<b>10,8</b>	<b>11,5</b>	<b>5,4</b>
62,2	42,9	20,2	7,7	15,9	x	61,6	41,8	22,3	11,6	11,8	5,4
71,0	45,0	12,3	8,3	6,8	x	60,0	44,4	23,3	10,0	10,6	5,9
66,3	66,1	21,9	x	12,0	x	64,3	48,4	20,5	7,9	12,4	5,5
45,4	43,6	22,3	11,5	15,1	2,2	52,8	37,2	26,5	11,6	12,3	5,8
64,2	35,4	26,1	6,0	12,4	0,3	60,7	44,4	22,5	9,6	12,6	5,4
62,0	37,4	24,1	9,1	29,4	x	58,8	38,9	24,7	10,4	14,1	5,5
57,1	40,0	20,8	9,3	7,4	2,4	57,3	38,5	27,4	11,2	10,2	5,1
67,5	50,1	16,9	x	6,3	x	64,7	47,9	20,5	11,1	10,9	4,3
60,2	41,8	17,8	10,7	20,8	0,5	57,1	44,6	22,0	10,4	12,7	5,2
58,2	42,8	29,8	10,0	15,1	2,2	58,9	36,1	32,0	9,4	9,9	5,6
56,8	45,3	24,6	4,9	10,7	3,7	56,8	40,5	26,8	10,5	10,3	5,2
<b>55,0</b>	<b>51,8</b>	<b>19,8</b>	<b>9,7</b>	<b>9,0</b>	<b>3,5</b>	<b>56,8</b>	<b>44,9</b>	<b>27,0</b>	<b>9,2</b>	<b>7,1</b>	<b>5,7</b>
53,7	41,9	15,2	15,7	9,8	2,3	58,0	43,3	26,8	10,7	7,8	4,8
57,4	65,4	15,2	x	8,4	x	59,7	57,0	19,2	8,6	7,3	3,5
57,8	42,6	18,0	13,7	9,6	3,4	57,8	44,4	26,1	10,1	7,4	5,2
51,4	61,1	15,0	7,2	10,2	3,2	56,5	52,5	22,4	7,8	6,3	5,8
52,3	57,6	21,5	5,7	4,1	3,6	52,4	38,6	33,7	8,0	5,8	6,6
54,6	46,5	21,2	x	18,4	x	59,6	54,8	20,5	8,2	8,6	3,9
57,6	39,0	33,4	7,5	3,7	x	54,0	34,8	37,0	7,9	5,1	8,1
67,5	55,9	11,0	15,6	x	x	61,3	59,5	15,4	8,5	7,1	4,2
55,2	51,7	24,1	8,9	10,4	4,9	55,6	42,3	27,7	9,6	7,2	7,1
56,3	42,8	23,8	9,5	17,5	3,8	59,9	42,7	26,8	10,6	9,1	5,4
<b>53,8</b>	<b>44,3</b>	<b>25,6</b>	<b>9,3</b>	<b>11,0</b>	<b>3,2</b>	<b>57,0</b>	<b>39,1</b>	<b>30,6</b>	<b>10,9</b>	<b>7,5</b>	<b>5,1</b>
53,2	48,3	29,5	5,8	9,1	x	55,4	40,6	31,7	8,1	6,8	5,2
61,3	36,4	35,7	10,9	8,7	2,2	62,1	35,1	34,9	12,3	6,7	5,2
47,5	48,4	27,1	8,4	11,9	4,3	54,6	37,7	31,4	11,1	7,3	5,8
52,8	42,0	24,0	7,1	13,0	x	59,8	40,9	26,9	11,9	8,3	4,9
56,4	50,2	24,4	14,4	11,1	x	62,3	40,9	28,4	13,3	7,8	4,2
54,2	45,6	31,2	x	12,9	x	57,9	40,3	30,5	10,9	7,1	4,4
59,4	32,9	26,8	5,7	9,6	x	51,8	38,0	36,0	8,1	7,2	6,1
57,2	38,8	29,7	9,5	10,4	x	55,9	37,0	32,8	11,9	6,9	4,7
54,8	36,5	22,7	x	12,4	3,0	58,7	38,2	28,4	10,1	8,9	4,5
52,8	41,8	20,2	7,7	9,1	2,9	52,5	37,5	31,8	9,8	8,4	5,6
45,5	45,6	27,4	6,2	9,4	x	48,2	40,9	29,3	10,3	6,2	5,8
54,5	43,8	31,3	7,4	11,0	3,4	58,7	36,3	33,3	11,3	7,6	5,2
60,8	48,3	22,1	8,4	7,6	x	62,5	47,0	24,3	10,6	8,1	4,3



Verwaltungsbezirk	Lfd. Nr.
<b>Euskirchen, Kreis</b>	<b>116</b>
Bad Münstereifel, Stadt	117
Blankenheim	118
Dahlem	119
Euskirchen, Stadt	120
Hellenthal	121
Kall	122
Mechernich, Stadt	123
Nettersheim	124
Schleiden, Stadt	125
Weilerswist	126
Zülpich, Stadt	127
<b>Heinsberg, Kreis</b>	<b>128</b>
Erkelenz, Stadt	129
Gangelt	130
Geilenkirchen, Stadt	131
Heinsberg, Stadt	132
Hückelhoven, Stadt	133
Selkant	134
Übach-Palenberg, Stadt	135
Waldfeucht	136
Wassenberg, Stadt	137
Wegberg, Stadt	138
<b>Oberbergischer Kreis</b>	<b>139</b>
Bergneustadt, Stadt	140
Engelskirchen	141
Gummersbach, Stadt	142
Hückeswagen, Stadt	143
Lindlar	144
Marienheide	145
Morsbach	146
Nümbrecht	147
Radevormwald, Stadt	148
Reichshof	149
Waldbröl, Stadt	150
Wiehl, Stadt	151
Wipperfürth, Stadt	152

Wahlen													Lfd. Nr.
Bundestagswahl <sup>(6)</sup> am 27.09.2009						Europawahl am 07.06.2009							
Wahl- beteili- gung	CDU	SPD	FDP	GRÜNE	DIE LINKE <sup>(7)</sup>	Wahl- beteili- gung	CDU	SPD	GRÜNE	FDP	DIE LINKE <sup>(7)</sup>		
%	Stimmenanteile in %					%	Stimmenanteile in %						
51	52	53	54	55	56	57	58	59	60	61	62		
<b>70,5</b>	<b>38,4</b>	<b>21,1</b>	<b>19,6</b>	<b>7,9</b>	<b>7,8</b>	<b>42,2</b>	<b>43,2</b>	<b>18,8</b>	<b>9,5</b>	<b>16,7</b>	<b>3,8</b>	<b>116</b>	
74,6	40,4	17,7	21,2	9,0	6,8	47,7	44,1	16,1	10,5	17,9	3,3	117	
78,2	43,5	17,5	18,9	7,7	7,8	46,1	49,0	16,2	8,6	15,3	3,4	118	
78,2	43,9	15,2	22,1	6,8	7,5	47,2	51,8	13,2	8,0	16,9	3,6	119	
65,6	35,7	22,6	19,7	7,9	8,4	38,2	40,7	20,6	10,0	16,5	4,0	120	
73,4	41,0	18,1	21,2	7,1	7,8	44,0	44,9	16,8	8,8	18,5	3,8	121	
72,9	38,2	19,7	20,9	7,3	8,1	44,1	43,1	18,9	8,6	19,1	3,5	122	
70,5	36,7	23,0	18,2	8,7	8,2	41,5	39,8	20,0	9,7	16,4	4,3	123	
77,5	45,0	16,5	19,1	9,0	5,6	48,2	51,2	13,9	10,0	14,3	2,4	124	
70,3	41,9	17,7	20,9	7,6	7,8	43,1	44,9	17,0	9,0	18,6	3,7	125	
71,9	34,5	26,9	18,5	6,7	7,7	41,5	40,1	22,8	9,3	16,5	4,3	126	
69,7	38,6	22,5	18,2	7,6	7,8	41,9	44,8	19,2	9,1	14,4	4,3	127	
<b>70,2</b>	<b>41,5</b>	<b>21,5</b>	<b>16,4</b>	<b>7,2</b>	<b>8,2</b>	<b>40,9</b>	<b>47,7</b>	<b>21,3</b>	<b>7,7</b>	<b>12,8</b>	<b>3,8</b>	<b>128</b>	
71,2	39,3	21,1	18,8	8,5	6,9	40,3	45,7	20,0	9,0	14,5	3,1	129	
71,0	51,5	16,4	15,8	6,3	5,5	44,4	59,9	16,1	6,2	10,6	2,1	130	
71,0	42,2	20,6	15,8	7,6	8,6	42,3	48,3	20,9	7,8	12,0	3,9	131	
69,0	47,3	17,8	16,1	6,4	7,7	42,2	54,9	17,8	6,6	11,7	3,5	132	
66,6	37,5	26,0	13,9	6,6	9,9	35,9	43,0	27,2	7,1	10,8	4,7	133	
72,0	52,5	16,5	16,2	6,1	5,0	47,0	54,3	17,5	5,7	15,5	2,2	134	
68,8	33,3	30,2	12,2	6,4	11,7	39,3	36,6	33,1	7,1	8,9	5,8	135	
75,6	54,5	12,7	16,5	6,4	5,6	47,1	61,3	11,8	5,8	13,0	2,3	136	
70,6	40,5	21,5	16,4	7,2	9,2	39,4	44,8	21,0	8,3	14,2	4,3	137	
73,0	37,9	21,3	20,4	7,7	7,9	42,3	44,5	19,2	9,4	16,6	4,0	138	
<b>71,1</b>	<b>38,3</b>	<b>24,0</b>	<b>16,8</b>	<b>8,6</b>	<b>7,5</b>	<b>41,4</b>	<b>41,7</b>	<b>22,3</b>	<b>10,5</b>	<b>14,5</b>	<b>3,9</b>	<b>139</b>	
69,5	39,7	25,1	16,5	6,7	7,2	39,5	42,1	25,5	8,3	14,0	3,2	140	
74,7	34,5	27,4	15,1	10,0	8,3	47,0	37,6	26,0	12,0	13,8	4,0	141	
68,8	37,1	24,7	16,3	8,5	8,6	39,5	39,8	23,3	10,5	14,3	4,4	142	
71,6	39,0	22,7	17,5	8,9	6,8	43,0	42,6	21,2	9,9	14,5	4,2	143	
75,6	40,0	21,8	17,0	10,6	6,3	46,7	43,2	20,1	12,7	14,6	3,5	144	
72,5	40,8	22,9	16,8	8,2	6,9	44,0	42,7	22,6	9,9	14,7	3,2	145	
69,4	38,2	25,0	17,3	7,1	8,2	38,3	45,6	22,0	8,5	13,6	3,9	146	
70,4	36,2	25,4	16,3	9,5	7,6	39,6	38,3	23,2	12,1	14,5	3,8	147	
72,1	37,2	23,4	18,6	8,0	6,8	40,5	41,4	22,0	9,7	15,3	3,7	148	
68,7	36,4	23,6	19,0	8,2	7,8	38,4	39,6	20,7	9,8	16,7	4,3	149	
63,3	40,7	23,4	14,5	7,9	8,4	33,0	44,4	21,4	9,0	12,7	4,6	150	
72,1	35,0	26,2	17,6	9,1	7,4	42,2	37,8	23,3	11,2	16,1	4,2	151	
76,0	45,5	19,6	17,0	8,4	5,6	47,6	51,1	17,7	10,3	13,3	3,0	152	

Verwaltungsbezirk	Lfd. Nr.
<b>Euskirchen, Kreis</b>	<b>116</b>
Bad Münstereifel, Stadt	117
Blankenheim	118
Dahlem	119
Euskirchen, Stadt	120
Hellenthal	121
Kall	122
Mechernich, Stadt	123
Nettersheim	124
Schleiden, Stadt	125
Weilerswist	126
Zülpich, Stadt	127
<b>Heinsberg, Kreis</b>	<b>128</b>
Erkelenz, Stadt	129
Gangelt	130
Geilenkirchen, Stadt	131
Heinsberg, Stadt	132
Hückelhoven, Stadt	133
Selkant	134
Übach-Palenberg, Stadt	135
Waldfeucht	136
Wassenberg, Stadt	137
Wegberg, Stadt	138
<b>Oberbergischer Kreis</b>	<b>139</b>
Bergneustadt, Stadt	140
Engelskirchen	141
Gummersbach, Stadt	142
Hückeswagen, Stadt	143
Lindlar	144
Marienheide	145
Morsbach	146
Nümbrecht	147
Radevormwald, Stadt	148
Reichshof	149
Waldbröl, Stadt	150
Wiehl, Stadt	151
Wipperfürth, Stadt	152

## Allgemeinbildende

Grundschulen <sup>10)</sup>				Hauptschulen				
Anzahl	Schülerbestand		Lehrkräfte	Anzahl	Schülerbestand			Lehrkräfte
	insgesamt	ausländisch %			insgesamt	und zwar		
						ausländisch %	7. Schuljahrgang	
63	64	65	66	67	68	69	70	71
<b>42</b>	<b>7 712</b>	<b>4,5</b>	<b>430</b>	<b>11</b>	<b>3 205</b>	<b>8,8</b>	<b>543</b>	<b>240</b>
4	663	2,6	37	1	275	4,4	52	20
2	362	0,6	19	1	185	8,6	29	12
1	149	3,4	8	–	–	–	–	–
12	2 219	6,1	121	3	987	15,1	155	79
3	337	1,5	18	1	239	4,6	39	15
2	460	3,3	26	1	241	1,7	41	18
4	1 254	5,7	69	1	452	8,0	79	33
2	328	0,9	17	1	141	3,5	26	13
3	533	7,9	32	1	264	8,0	43	19
4	601	3,2	35	–	–	–	–	–
5	806	4,1	48	1	421	6,7	79	31
<b>56</b>	<b>10 199</b>	<b>7,7</b>	<b>599</b>	<b>11</b>	<b>3 849</b>	<b>12,8</b>	<b>703</b>	<b>299</b>
9	1 697	2,6	102	2	802	8,0	152	74
2	463	8,2	25	1	385	8,8	86	30
6	1 113	9,2	61	–	–	–	–	–
10	1 580	7,0	96	2	585	13,2	104	42
9	1 686	20,0	96	2	819	28,7	163	67
2	304	4,3	20	1	263	13,7	49	21
5	1 054	6,1	60	1	246	10,6	28	15
2	344	4,4	18	1	398	1,3	72	23
4	721	4,0	48	–	–	–	–	–
7	1 237	2,5	73	1	351	4,3	49	27
<b>61</b>	<b>11 985</b>	<b>8,3</b>	<b>711</b>	<b>12</b>	<b>3 741</b>	<b>14,8</b>	<b>617</b>	<b>331</b>
4	865	25,1	51	1	392	33,7	69	40
4	765	5,6	49	1	240	23,8	56	20
11	2 083	11,5	126	2	388	11,1	63	32
3	671	7,0	40	1	247	13,0	25	21
5	939	6,9	54	1	333	8,7	49	35
3	578	5,0	36	–	–	–	–	–
2	507	3,9	31	1	231	12,6	40	18
4	707	4,8	43	1	220	2,7	38	21
5	859	9,7	55	1	421	24,7	69	34
4	832	2,2	54	–	–	–	–	–
3	874	9,8	46	1	336	12,5	56	32
6	1 296	2,2	70	1	388	3,4	67	33
7	1 009	9,0	56	1	545	12,3	85	45

Verwaltungsbezirk	Lfd. Nr.
<b>Euskirchen, Kreis</b>	<b>116</b>
Bad Münstereifel, Stadt	117
Blankenheim	118
Dahlem	119
Euskirchen, Stadt	120
Hellenthal	121
Kall	122
Mechernich, Stadt	123
Nettersheim	124
Schleiden, Stadt	125
Weilerswist	126
Zülpich, Stadt	127
<b>Heinsberg, Kreis</b>	<b>128</b>
Erkelenz, Stadt	129
Gangelt	130
Geilenkirchen, Stadt	131
Heinsberg, Stadt	132
Hückelhoven, Stadt	133
Selkant	134
Übach-Palenberg, Stadt	135
Waldfeucht	136
Wassenberg, Stadt	137
Wegberg, Stadt	138
<b>Oberbergischer Kreis</b>	<b>139</b>
Bergneustadt, Stadt	140
Engelskirchen	141
Gummersbach, Stadt	142
Hückeswagen, Stadt	143
Lindlar	144
Marienheide	145
Morsbach	146
Nümbrecht	147
Radevormwald, Stadt	148
Reichshof	149
Waldbröl, Stadt	150
Wiehl, Stadt	151
Wipperfürth, Stadt	152

<b>Schulen am 15.10.2009</b>												Lfd. Nr.
Realschulen				Gymnasien				Gesamtschulen <sup>11)</sup>				
Anzahl	Schülerbestand		Lehrkräfte	Anzahl	Schülerbestand		Lehrkräfte	Anzahl	Schülerbestand		Lehrkräfte	
	insgesamt	darunter 7. Schuljahrgang			insgesamt	darunter 7. Schuljahrgang			insgesamt	darunter 7. Schuljahrgang		
72	73	74	75	76	77	78	79	80	81	82	83	
<b>8</b>	<b>4 287</b>	<b>738</b>	<b>243</b>	<b>9</b>	<b>8 011</b>	<b>942</b>	<b>493</b>	<b>1</b>	<b>1 107</b>	<b>150</b>	<b>77</b>	<b>116</b>
1	566	107	35	2	1 659	158	102	-	-	-	-	117
1	596	107	31	-	-	-	-	-	-	-	-	118
-	-	-	-	-	-	-	-	-	-	-	-	119
3	1 354	205	80	2	1 917	227	126	-	-	-	-	120
-	-	-	-	-	-	-	-	-	-	-	-	121
-	-	-	-	1	811	87	41	-	-	-	-	122
1	594	104	33	1	931	121	62	-	-	-	-	123
-	-	-	-	-	-	-	-	-	-	-	-	124
1	640	114	33	2	1 686	217	96	-	-	-	-	125
-	-	-	-	-	-	-	-	1	1 107	150	77	126
1	537	101	31	1	1 007	132	66	-	-	-	-	127
<b>8</b>	<b>5 369</b>	<b>929</b>	<b>292</b>	<b>7</b>	<b>8 540</b>	<b>1 026</b>	<b>545</b>	<b>3</b>	<b>3 179</b>	<b>444</b>	<b>212</b>	<b>128</b>
1	1 229	206	61	2	2 908	334	172	-	-	-	-	129
1	569	112	31	-	-	-	-	-	-	-	-	130
1	536	87	32	1	1 462	151	83	1	970	121	62	131
2	1 227	213	67	1	1 144	198	80	-	-	-	-	132
1	633	97	36	1	1 085	113	83	-	-	-	-	133
-	-	-	-	-	-	-	-	-	-	-	-	134
1	503	97	29	1	789	101	51	1	856	144	55	135
-	-	-	-	-	-	-	-	-	-	-	-	136
-	-	-	-	-	-	-	-	1	1 353	179	95	137
1	672	117	36	1	1 152	129	76	-	-	-	-	138
<b>14</b>	<b>6 917</b>	<b>1 216</b>	<b>393</b>	<b>12</b>	<b>9 519</b>	<b>1 184</b>	<b>592</b>	<b>4</b>	<b>4 378</b>	<b>580</b>	<b>305</b>	<b>139</b>
1	570	86	30	1	642	83	42	-	-	-	-	140
1	398	77	19	1	748	92	48	-	-	-	-	141
3	1 241	217	73	3	1 840	225	117	1	1 257	177	86	142
1	570	107	29	-	-	-	-	-	-	-	-	143
1	526	86	29	1	876	113	52	-	-	-	-	144
-	-	-	-	-	-	-	-	1	1 044	133	77	145
1	436	67	21	-	-	-	-	-	-	-	-	146
1	469	86	25	1	639	72	42	-	-	-	-	147
1	601	94	32	1	598	88	34	-	-	-	-	148
1	41	5	11	-	-	-	-	1	1 119	151	78	149
1	577	119	33	1	845	105	52	1	958	119	64	150
1	722	134	43	1	1 268	158	76	-	-	-	-	151
1	766	138	48	2	2 063	248	129	-	-	-	-	152

Verwaltungsbezirk	Lfd. Nr.
<b>Euskirchen, Kreis</b>	<b>116</b>
Bad Münstereifel, Stadt	117
Blankenheim	118
Dahlem	119
Euskirchen, Stadt	120
Hellenthal	121
Kall	122
Mechernich, Stadt	123
Nettersheim	124
Schleiden, Stadt	125
Weilerswist	126
Zülpich, Stadt	127
<b>Heinsberg, Kreis</b>	<b>128</b>
Erkelenz, Stadt	129
Gangelt	130
Geilenkirchen, Stadt	131
Heinsberg, Stadt	132
Hückelhoven, Stadt	133
Selkant	134
Übach-Palenberg, Stadt	135
Waldfeucht	136
Wassenberg, Stadt	137
Wegberg, Stadt	138
<b>Oberbergischer Kreis</b>	<b>139</b>
Bergneustadt, Stadt	140
Engelskirchen	141
Gummersbach, Stadt	142
Hückeswagen, Stadt	143
Lindlar	144
Marienheide	145
Morsbach	146
Nümbrecht	147
Radevormwald, Stadt	148
Reichshof	149
Waldbröl, Stadt	150
Wiehl, Stadt	151
Wipperfürth, Stadt	152

Arbeitslose am 30.06.2010<sup>12)</sup>

insgesamt	weiblich	Ausländer/ -innen	im Alter von ... Jahren		
			unter 20	unter 25	55 und mehr
84	85	86	87	88	89
<b>6 629</b>	<b>3 145</b>	<b>637</b>	<b>153</b>	<b>800</b>	<b>1 074</b>
500	251	32	12	52	104
198	96	20	.	20	39
107	47	6	.	13	25
2 596	1 233	338	67	331	337
208	94	11	4	33	38
350	159	22	11	43	69
1 023	472	78	21	108	163
140	67	10	.	17	36
326	158	18	9	50	58
490	234	49	10	51	98
691	334	53	15	82	107
<b>9 844</b>	<b>4 628</b>	<b>1 194</b>	<b>264</b>	<b>1 181</b>	<b>1 396</b>
1 436	673	139	26	158	247
282	124	36	4	30	49
1 016	488	123	21	119	148
1 762	847	238	62	225	255
1 685	791	274	51	220	198
192	88	29	3	21	34
1 544	673	187	46	190	169
199	96	12	3	19	24
717	351	60	25	86	108
1 011	497	96	23	113	164
<b>10 320</b>	<b>4 780</b>	<b>1 587</b>	<b>203</b>	<b>1 253</b>	<b>1 746</b>
1 069	489	315	18	120	189
625	290	121	16	76	116
2 184	985	363	41	264	342
502	234	48	18	76	100
530	261	56	12	60	104
409	192	52	9	54	62
409	181	36	6	48	57
575	272	40	12	71	97
931	447	173	19	112	175
638	284	43	10	80	101
984	437	135	25	128	126
715	351	49	9	68	158
749	357	156	8	96	119



Verwaltungsbezirk	Lfd. Nr.
<b>Euskirchen, Kreis</b>	<b>116</b>
Bad Münstereifel, Stadt	117
Blankenheim	118
Dahlem	119
Euskirchen, Stadt	120
Hellenthal	121
Kall	122
Mechernich, Stadt	123
Nettersheim	124
Schleiden, Stadt	125
Weilerswist	126
Zülpich, Stadt	127
<b>Heinsberg, Kreis</b>	<b>128</b>
Erkelenz, Stadt	129
Gangelt	130
Geilenkirchen, Stadt	131
Heinsberg, Stadt	132
Hückelhoven, Stadt	133
Selfkant	134
Übach-Palenberg, Stadt	135
Waldfeucht	136
Wassenberg, Stadt	137
Wegberg, Stadt	138
<b>Oberbergischer Kreis</b>	<b>139</b>
Bergneustadt, Stadt	140
Engelskirchen	141
Gummersbach, Stadt	142
Hückeswagen, Stadt	143
Lindlar	144
Marienheide	145
Morsbach	146
Nümbrecht	147
Radevormwald, Stadt	148
Reichshof	149
Waldbröl, Stadt	150
Wiehl, Stadt	151
Wipperfürth, Stadt	152

Pendler am 30.06.2006						Lfd. Nr.
Einpendler <sup>13)</sup>		inngemeindliche Pendler <sup>14)</sup>		Auspendler <sup>13)</sup>		
insgesamt	darunter Berufspendler	insgesamt	darunter Berufspendler	insgesamt	darunter Berufspendler	
90	91	92	93	94	95	
<b>47 993</b>	<b>39 701</b>	<b>56 508</b>	<b>34 884</b>	<b>68 119</b>	<b>58 593</b>	<b>116</b>
3 379	2 421	5 193	2 888	6 346	5 765	117
1 501	1 169	2 383	1 494	3 137	2 487	118
447	369	767	552	1 816	1 364	119
19 002	16 743	19 878	12 891	15 868	14 187	120
1 518	1 513	2 403	1 725	3 080	2 326	121
3 951	2 697	3 088	1 801	4 542	3 736	122
5 276	5 168	7 764	4 453	9 982	8 807	123
1 059	1 014	1 622	1 088	3 640	2 823	124
3 908	2 386	4 837	2 958	4 189	3 809	125
3 456	2 674	2 783	1 778	7 946	6 528	126
4 496	3 547	5 790	3 256	7 573	6 761	127
<b>55 668</b>	<b>45 964</b>	<b>72 677</b>	<b>42 799</b>	<b>88 288</b>	<b>75 982</b>	<b>128</b>
12 336	9 881	14 387	8 199	14 766	13 787	129
2 729	2 009	3 038	1 989	4 431	3 644	130
10 180	7 017	9 134	5 328	9 151	8 039	131
10 927	9 995	14 963	10 441	12 454	9 998	132
6 901	6 229	10 174	5 390	13 547	11 502	133
658	596	1 890	1 353	3 178	2 433	134
4 302	3 832	6 463	3 165	8 652	7 748	135
1 085	922	1 940	1 263	3 677	2 893	136
2 371	1 708	3 244	1 716	7 210	5 768	137
4 179	3 775	7 444	3 955	11 222	10 170	138
<b>83 984</b>	<b>70 438</b>	<b>90 876</b>	<b>57 528</b>	<b>94 493</b>	<b>80 494</b>	<b>139</b>
4 709	4 153	6 155	3 924	6 661	5 420	140
5 307	5 122	5 972	3 814	7 315	6 292	141
27 655	21 518	19 887	13 178	13 150	11 552	142
3 343	3 254	4 383	2 735	6 384	5 343	143
3 716	3 613	6 785	3 859	7 920	7 020	144
2 846	2 284	3 213	2 155	6 014	4 681	145
3 393	3 203	3 266	2 146	3 625	2 842	146
2 778	2 536	4 468	2 455	6 498	5 609	147
4 569	4 504	8 654	5 878	6 946	5 999	148
4 391	3 807	4 412	2 806	8 498	6 587	149
5 356	3 776	6 085	3 471	6 328	5 672	150
9 481	8 368	7 976	4 877	9 151	7 998	151
6 440	4 300	9 620	6 230	6 003	5 479	152

Verwaltungsbezirk	Lfd. Nr.
<b>Euskirchen, Kreis</b>	<b>116</b>
Bad Münstereifel, Stadt	117
Blankenheim	118
Dahlem	119
Euskirchen, Stadt	120
Hellenthal	121
Kall	122
Mechernich, Stadt	123
Nettersheim	124
Schleiden, Stadt	125
Weilerswist	126
Zülpich, Stadt	127
<b>Heinsberg, Kreis</b>	<b>128</b>
Erkelenz, Stadt	129
Gangelt	130
Geilenkirchen, Stadt	131
Heinsberg, Stadt	132
Hückelhoven, Stadt	133
Selkant	134
Übach-Palenberg, Stadt	135
Waldfeucht	136
Wassenberg, Stadt	137
Wegberg, Stadt	138
<b>Oberbergischer Kreis</b>	<b>139</b>
Bergneustadt, Stadt	140
Engelskirchen	141
Gummersbach, Stadt	142
Hückeswagen, Stadt	143
Lindlar	144
Marienheide	145
Morsbach	146
Nümbrecht	147
Radevormwald, Stadt	148
Reichshof	149
Waldbröl, Stadt	150
Wiehl, Stadt	151
Wipperfürth, Stadt	152

**Sozialversicherungspflichtig Beschäftigte<sup>15)</sup> am 30.06.2009**

ins- gesamt	und zwar in %								
	weiblich	Aus- länder/ -innen	in den Wirtschaftszweigen				im Alter von ... bis unter ... Jahren		
			Land- und Forst- wirtschaft <sup>16)</sup>	Produ- zierendes Ge- werbe	Handel, Gast- gewerbe und Verkehr	sonstige Dienst- leis- tungen	unter 25	25 – 45	45 und mehr
96	97	98	99	100	101	102	103	104	105
<b>46 147</b>	<b>44,4</b>	<b>5,3</b>	<b>0,7</b>	<b>33,4</b>	<b>24,0</b>	<b>41,8</b>	<b>12,0</b>	<b>45,6</b>	<b>42,5</b>
3 101	43,8	4,9	0,5	43,5	18,9	37,1	12,0	43,0	45,0
1 425	53,6	14,6	1,3	25,6	23,8	49,3	12,2	50,2	37,6
480	38,3	4,4	1,3	49,4	26,5	22,9	10,4	45,0	44,6
18 455	44,0	5,6	0,5	31,0	25,3	43,1	12,5	45,7	41,8
2 258	20,2	5,5	1,1	77,8	7,8	13,3	11,8	46,9	41,3
2 892	41,7	2,7	0,9	32,0	40,2	26,9	13,8	42,6	43,6
5 983	48,2	3,6	0,5	32,0	16,2	51,2	11,7	43,4	44,9
1 279	51,0	3,4	0,5	35,7	7,2	56,5	11,5	46,1	42,5
3 042	54,3	5,1	0,8	23,7	22,1	53,4	11,4	44,1	44,5
2 756	42,2	8,5	1,1	25,4	45,7	27,8	9,4	52,1	38,5
4 476	46,2	4,6	1,6	28,0	23,1	47,2	10,9	46,4	42,7
<b>52 100</b>	<b>45,4</b>	<b>7,4</b>	<b>0,9</b>	<b>31,9</b>	<b>26,2</b>	<b>41,0</b>	<b>13,2</b>	<b>45,9</b>	<b>40,9</b>
10 709	47,5	5,8	1,0	31,7	24,7	42,6	13,1	44,7	42,2
2 458	49,5	7,6	1,0	31,7	14,3	53,0	15,0	44,9	40,2
6 376	46,3	6,4	0,7	25,3	25,0	48,9	14,0	46,8	39,2
12 081	46,9	7,2	0,6	29,9	22,6	46,9	12,4	44,9	42,7
7 202	47,1	9,5	0,8	27,6	41,1	30,5	12,3	49,5	38,2
858	49,5	13,6	1,5	19,3	38,8	40,2	15,2	50,7	34,1
4 383	38,6	6,4	0,1	45,3	24,7	29,9	14,8	43,1	42,1
1 096	43,0	6,8	2,5	58,0	17,6	21,9	10,7	45,0	44,3
2 373	41,0	13,2	2,2	36,7	21,7	39,4	15,6	49,3	35,1
4 564	39,2	6,1	1,5	34,2	27,2	37,0	12,3	45,2	42,5
<b>85 999</b>	<b>40,8</b>	<b>6,6</b>	<b>0,4</b>	<b>44,5</b>	<b>18,0</b>	<b>37,1</b>	<b>11,6</b>	<b>47,3</b>	<b>41,1</b>
4 779	31,5	11,0	0,2	59,3	17,0	23,4	11,2	44,8	44,0
5 500	46,5	5,8	0,5	36,4	25,4	37,7	11,0	43,7	45,3
22 706	43,0	6,1	0,1	25,3	16,1	58,5	11,5	50,9	37,6
4 062	35,8	8,0	0,5	58,9	18,9	21,7	10,3	47,7	42,0
5 304	37,0	5,9	0,8	42,5	26,6	30,1	13,0	46,4	40,6
3 025	39,0	5,4	1,2	51,5	18,0	29,4	10,7	43,3	46,0
3 832	31,0	6,7	0,1	71,3	11,2	17,5	15,1	48,3	36,7
3 397	48,3	3,3	0,4	47,5	19,3	32,7	12,7	45,9	41,4
7 238	40,8	9,9	0,5	57,3	15,7	26,5	8,8	46,5	44,7
4 888	41,0	5,0	0,6	50,0	14,7	34,7	10,7	47,5	41,8
4 543	50,6	5,7	0,3	32,3	26,2	41,3	14,3	47,5	38,1
9 838	37,5	5,1	0,1	54,7	15,5	29,7	10,9	46,4	42,6
6 887	41,3	8,6	0,9	54,2	17,5	27,4	12,9	44,4	42,7

Verwaltungsbezirk	Lfd. Nr.
<b>Euskirchen, Kreis</b>	<b>116</b>
Bad Münstereifel, Stadt	117
Blankenheim	118
Dahlem	119
Euskirchen, Stadt	120
Hellenthal	121
Kall	122
Mechernich, Stadt	123
Nettersheim	124
Schleiden, Stadt	125
Weilerswist	126
Zülpich, Stadt	127
<b>Heinsberg, Kreis</b>	<b>128</b>
Erkelenz, Stadt	129
Gangelt	130
Geilenkirchen, Stadt	131
Heinsberg, Stadt	132
Hückelhoven, Stadt	133
Selkant	134
Übach-Palenberg, Stadt	135
Waldfeucht	136
Wassenberg, Stadt	137
Wegberg, Stadt	138
<b>Oberbergischer Kreis</b>	<b>139</b>
Bergneustadt, Stadt	140
Engelskirchen	141
Gummersbach, Stadt	142
Hückeswagen, Stadt	143
Lindlar	144
Marienheide	145
Morsbach	146
Nümbrecht	147
Radevormwald, Stadt	148
Reichshof	149
Waldbröl, Stadt	150
Wiehl, Stadt	151
Wipperfürth, Stadt	152

Landwirtschaftliche Betriebe <sup>17)</sup> im Mai 2007						Anteil der Neben- erwerbs- betriebe <sup>18)</sup> 2007 in %	Lfd. Nr.
Betriebe	darunter Betriebe mit ... bis unter ... ha landwirtschaftlich genutzter Fläche (LF)				Fläche (LF) ha		
	2 – 10	10 – 30	30 – 50	50 und mehr			
106	107	108	109	110	111	112	
<b>1 226</b>	<b>412</b>	<b>293</b>	<b>135</b>	<b>365</b>	<b>50 161</b>	<b>63,48</b>	<b>116</b>
162	87	43	12	19	3 533	80,00	117
154	67	35	13	39	5 486	67,55	118
63	20	21	7	15	2 230	77,59	119
118	19	16	21	54	6 794	43,52	120
144	66	41	14	22	3 750	78,10	121
80	33	18	9	19	2 599	70,51	122
144	29	33	17	62	7 697	49,64	123
95	34	30	10	21	3 176	75,00	124
85	34	27	3	19	2 528	73,49	125
55	6	11	7	31	4 492	34,62	126
126	17	18	22	64	7 875	37,93	127
<b>915</b>	<b>107</b>	<b>252</b>	<b>219</b>	<b>287</b>	<b>38 121</b>	<b>31,21</b>	<b>128</b>
186	19	58	42	56	7 831	34,97	129
77	11	23	15	23	2 895	33,33	130
125	15	31	29	46	5 724	33,91	131
177	21	54	44	51	6 936	34,94	132
57	3	10	14	28	3 093	28,57	133
61	10	13	17	19	2 517	26,42	134
39	3	11	9	13	1 816	21,62	135
65	11	17	19	12	2 088	24,19	136
36	4	9	7	14	1 447	25,71	137
92	10	26	23	25	3 774	26,74	138
<b>1 053</b>	<b>419</b>	<b>271</b>	<b>102</b>	<b>242</b>	<b>30 614</b>	<b>60,34</b>	<b>139</b>
40	13	11	4	9	1 106	61,11	140
32	17	6	1	8	917	64,29	141
60	30	13	6	8	1 315	65,45	142
80	32	17	11	17	2 270	55,41	143
112	37	26	21	25	3 841	56,44	144
49	20	11	5	12	1 336	59,57	145
95	54	27	4	10	1 631	78,95	146
100	44	19	9	27	2 807	59,38	147
76	24	25	10	16	2 202	47,30	148
125	56	31	10	27	3 374	67,77	149
86	32	27	6	20	2 483	64,47	150
43	25	8	2	7	927	69,23	151
155	35	50	13	56	6 404	47,22	152

Verwaltungsbezirk	Lfd. Nr.
<b>Euskirchen, Kreis</b>	<b>116</b>
Bad Münstereifel, Stadt	117
Blankenheim	118
Dahlem	119
Euskirchen, Stadt	120
Hellenthal	121
Kall	122
Mechernich, Stadt	123
Nettersheim	124
Schleiden, Stadt	125
Weilerswist	126
Zülpich, Stadt	127
<b>Heinsberg, Kreis</b>	<b>128</b>
Erkelenz, Stadt	129
Gangelt	130
Geilenkirchen, Stadt	131
Heinsberg, Stadt	132
Hückelhoven, Stadt	133
Selkant	134
Übach-Palenberg, Stadt	135
Waldfeucht	136
Wassenberg, Stadt	137
Wegberg, Stadt	138
<b>Oberbergischer Kreis</b>	<b>139</b>
Bergneustadt, Stadt	140
Engelskirchen	141
Gummersbach, Stadt	142
Hückeswagen, Stadt	143
Lindlar	144
Marienheide	145
Morsbach	146
Nümbrecht	147
Radevormwald, Stadt	148
Reichshof	149
Waldbröl, Stadt	150
Wiehl, Stadt	151
Wipperfürth, Stadt	152

## Verarbeitendes Gewerbe sowie Bergbau und

Betriebe	Beschäftigte	darunter im					
		Herstellung von Nahrungs- und Futtermitteln		Herstellung von Papier, Pappe und Waren daraus		Herstellung von chemischen Erzeugnissen	
		Betriebe	Beschäftigte	Betriebe	Beschäftigte	Betriebe	Beschäftigte
113	114	115	116	117	118	119	120
<b>89</b>	<b>9 696</b>	<b>11</b>	<b>916</b>	<b>10</b>	<b>2 671</b>	<b>4</b>	<b>524</b>
10	966	3	108	–	–	1	.
1	.	–	–	–	–	–	–
3	.	–	–	–	–	1	.
16	3 663	3	677	3	.	–	–
5	1 285	–	–	–	–	–	–
8	449	–	–	–	–	–	–
13	1 183	2	.	–	–	–	–
7	284	1	.	–	–	–	–
9	486	–	–	4	239	–	–
8	416	1	.	1	.	–	–
9	827	1	.	2	.	2	.
<b>118</b>	<b>9 627</b>	<b>13</b>	<b>1 059</b>	<b>1</b>	<b>.</b>	<b>2</b>	<b>.</b>
24	1 991	4	360	–	–	–	–
1	.	–	–	–	–	–	–
6	596	–	–	–	–	–	–
34	2 508	5	307	1	.	1	.
9	670	–	–	–	–	1	.
–	–	–	–	–	–	–	–
15	1 486	2	.	–	–	–	–
1	.	1	.	–	–	–	–
8	.	–	–	–	–	–	–
20	1 436	1	.	–	–	–	–
<b>258</b>	<b>30 439</b>	<b>12</b>	<b>570</b>	<b>5</b>	<b>848</b>	<b>1</b>	<b>.</b>
17	2 445	–	–	–	–	–	–
17	2 183	1	.	–	–	–	–
33	3 303	2	.	3	.	–	–
16	2 001	1	.	–	–	–	–
24	1 968	1	.	–	–	–	–
18	1 514	–	–	–	–	–	–
5	.	–	–	–	–	–	–
10	1 314	1	.	–	–	–	–
34	3 361	–	–	–	–	–	–
25	2 053	–	–	–	–	1	.
10	.	2	.	–	–	–	–
28	4 486	3	71	–	–	–	–
21	3 134	1	.	2	.	–	–



Verwaltungsbezirk	Lfd. Nr.
<b>Euskirchen, Kreis</b>	<b>116</b>
Bad Münstereifel, Stadt	117
Blankenheim	118
Dahlem	119
Euskirchen, Stadt	120
Hellenthal	121
Kall	122
Mechernich, Stadt	123
Nettersheim	124
Schleiden, Stadt	125
Weilerswist	126
Zülpich, Stadt	127
<b>Heinsberg, Kreis</b>	<b>128</b>
Erkelenz, Stadt	129
Gangelt	130
Geilenkirchen, Stadt	131
Heinsberg, Stadt	132
Hückelhoven, Stadt	133
Selkant	134
Übach-Palenberg, Stadt	135
Waldfeucht	136
Wassenberg, Stadt	137
Wegberg, Stadt	138
<b>Oberbergischer Kreis</b>	<b>139</b>
Bergneustadt, Stadt	140
Engelskirchen	141
Gummersbach, Stadt	142
Hückeswagen, Stadt	143
Lindlar	144
Marienheide	145
Morsbach	146
Nümbrecht	147
Radevormwald, Stadt	148
Reichshof	149
Waldbröl, Stadt	150
Wiehl, Stadt	151
Wipperfürth, Stadt	152

Gewinnung von Steinen und Erden <sup>19)</sup> am 30.09.2009						Bauhauptgewerbe am 30.06.2010 <sup>20)</sup>		Lfd. Nr.
Wirtschaftszweig								
Herstellung von Metallerzeugnissen		Herstellung von elektrischen Ausrüstungen		Maschinenbau		Betriebe	Beschäftigte	
Betriebe	Beschäftigte	Betriebe	Beschäftigte	Betriebe	Beschäftigte			
121	122	123	124	125	126	127	128	
<b>10</b>	<b>875</b>	<b>5</b>	<b>1 228</b>	<b>9</b>	<b>413</b>	<b>249</b>	<b>1 927</b>	<b>116</b>
3	402	–	–	–	–	38	178	117
1	.	–	–	–	–	13	122	118
–	–	–	–	–	–	2	.	119
–	–	1	.	5	132	48	451	120
–	–	1	.	1	.	26	338	121
1	.	–	–	–	–	23	108	122
1	.	1	.	2	.	23	192	123
1	.	–	–	–	–	14	.	124
1	.	1	.	–	–	16	93	125
1	.	–	–	1	.	23	103	126
1	.	1	.	–	–	23	208	127
<b>24</b>	<b>1 551</b>	<b>5</b>	<b>627</b>	<b>12</b>	<b>2 064</b>	<b>237</b>	<b>3 013</b>	<b>128</b>
1	.	–	–	7	1 165	38	318	129
1	.	–	–	–	–	19	311	130
2	.	–	–	–	–	34	526	131
10	571	2	.	1	.	45	724	132
2	.	–	–	–	–	23	268	133
–	–	–	–	–	–	9	101	134
3	112	–	–	4	.	17	277	135
–	–	–	–	–	–	15	151	136
1	.	1	.	–	–	16	136	137
4	156	2	.	–	–	21	201	138
<b>51</b>	<b>3 921</b>	<b>22</b>	<b>4 561</b>	<b>36</b>	<b>4 435</b>	<b>280</b>	<b>2 121</b>	<b>139</b>
3	132	1	.	5	324	19	126	140
4	191	1	.	1	.	19	97	141
3	116	5	447	6	801	34	311	142
8	332	1	.	3	1 161	15	80	143
7	467	1	.	3	356	24	208	144
4	146	–	–	6	344	3	16	145
2	.	–	–	–	–	14	101	146
–	–	–	–	3	122	21	86	147
9	690	2	.	3	236	22	156	148
5	284	4	650	2	.	33	341	149
2	.	–	–	1	.	26	157	150
2	.	1	.	2	.	15	204	151
2	.	6	1 070	1	.	35	238	152

Verwaltungsbezirk	Lfd. Nr.
<b>Euskirchen, Kreis</b>	<b>116</b>
Bad Münstereifel, Stadt	117
Blankenheim	118
Dahlem	119
Euskirchen, Stadt	120
Hellenthal	121
Kall	122
Mechernich, Stadt	123
Nettersheim	124
Schleiden, Stadt	125
Weilerswist	126
Zülpich, Stadt	127
<b>Heinsberg, Kreis</b>	<b>128</b>
Erkelenz, Stadt	129
Gangelt	130
Geilenkirchen, Stadt	131
Heinsberg, Stadt	132
Hückelhoven, Stadt	133
Selkant	134
Übach-Palenberg, Stadt	135
Waldfeucht	136
Wassenberg, Stadt	137
Wegberg, Stadt	138
<b>Oberbergischer Kreis</b>	<b>139</b>
Bergneustadt, Stadt	140
Engelskirchen	141
Gummersbach, Stadt	142
Hückeswagen, Stadt	143
Lindlar	144
Marienheide	145
Morsbach	146
Nümbrecht	147
Radevormwald, Stadt	148
Reichshof	149
Waldbröl, Stadt	150
Wiehl, Stadt	151
Wipperfürth, Stadt	152

Kraftfahrzeugbestand am 01.01.2010			Straßenverkehrsunfälle (ohne Bagatellunfälle <sup>21)</sup> ) 2009					
ins- gesamt <sup>22)</sup>	darunter Personenkraftwagen <sup>23)</sup>		insgesamt	nur mit Sach- schaden	mit Personenschaden			
	zusammen	je 1 000 Ein- wohner <sup>24)</sup>			zusammen	darunter innerorts	dabei Personen	
							getötet	verletzt
129	130	131	132	133	134	135	136	137
<b>128 489</b>	<b>104 494</b>	<b>544</b>	<b>1 129</b>	<b>317</b>	<b>812</b>	<b>403</b>	<b>16</b>	<b>1 066</b>
13 124	10 544	563	94	19	75	25	1	92
6 374	4 766	570	62	19	43	10	2	61
3 064	2 262	541	21	7	14	4	-	20
33 576	28 461	509	408	119	289	191	3	384
6 562	4 934	591	41	12	29	10	-	39
8 058	6 462	546	68	20	48	24	1	53
18 177	14 851	545	131	34	97	36	3	134
5 888	4 476	576	40	11	29	9	3	34
9 122	7 487	558	76	21	55	26	-	69
10 790	9 033	554	95	28	67	30	3	97
13 754	11 218	560	93	27	66	38	-	83
<b>160 012</b>	<b>135 238</b>	<b>530</b>	<b>1 289</b>	<b>334</b>	<b>955</b>	<b>644</b>	<b>18</b>	<b>1 230</b>
28 791	24 291	545	227	70	157	95	4	185
7 728	6 377	545	56	10	46	36	-	62
17 341	14 579	519	175	54	121	71	3	175
27 147	22 785	556	232	60	172	120	3	224
22 255	19 229	491	198	47	151	115	3	186
7 043	5 838	570	42	5	37	22	-	47
13 739	11 997	483	120	28	92	85	-	114
6 128	4 998	543	34	10	24	18	-	28
10 701	9 077	528	68	20	48	25	-	62
19 139	16 067	552	137	30	107	57	5	147
<b>186 298</b>	<b>155 582</b>	<b>550</b>	<b>1 382</b>	<b>466</b>	<b>916</b>	<b>492</b>	<b>20</b>	<b>1 195</b>
11 150	9 678	490	61	17	44	38	-	61
13 224	11 168	557	106	31	75	37	1	89
32 639	28 286	549	247	91	156	119	3	196
10 413	8 669	548	73	25	48	21	1	57
14 973	12 437	560	116	38	78	34	3	97
8 929	7 554	550	56	17	39	19	1	57
7 652	6 116	548	54	17	37	16	1	50
12 041	9 763	564	91	33	58	26	-	77
15 090	12 643	553	87	25	62	37	7	85
14 107	11 224	570	136	50	86	23	-	119
12 438	10 100	520	104	39	65	43	1	89
18 156	15 390	599	136	46	90	44	1	118
15 486	12 554	538	115	37	78	35	1	100

Verwaltungsbezirk	Lfd. Nr.
<b>Euskirchen, Kreis</b>	<b>116</b>
Bad Münstereifel, Stadt	117
Blankenheim	118
Dahlem	119
Euskirchen, Stadt	120
Hellenthal	121
Kall	122
Mechernich, Stadt	123
Nettersheim	124
Schleiden, Stadt	125
Weilerswist	126
Zülpich, Stadt	127
<b>Heinsberg, Kreis</b>	<b>128</b>
Erkelenz, Stadt	129
Gangelt	130
Geilenkirchen, Stadt	131
Heinsberg, Stadt	132
Hückelhoven, Stadt	133
Selkant	134
Übach-Palenberg, Stadt	135
Waldfeucht	136
Wassenberg, Stadt	137
Wegberg, Stadt	138
<b>Oberbergischer Kreis</b>	<b>139</b>
Bergneustadt, Stadt	140
Engelskirchen	141
Gummersbach, Stadt	142
Hückeswagen, Stadt	143
Lindlar	144
Marienheide	145
Morsbach	146
Nümbrecht	147
Radevormwald, Stadt	148
Reichshof	149
Waldbröl, Stadt	150
Wiehl, Stadt	151
Wipperfürth, Stadt	152

Wohnungsbestand am 31.12.2009								Lfd. Nr.
Wohnungen <sup>25)</sup> in Wohn- und Nichtwohngebäuden							Räume <sup>26)</sup> in Wohnungen	
insgesamt	davon mit ... Raum/Räumen <sup>26)</sup> in %							
	1	2	3	4	5	6 u. mehr		
138	139	140	141	142	143	144	145	
<b>81 331</b>	<b>1,0</b>	<b>3,8</b>	<b>15,2</b>	<b>23,2</b>	<b>23,3</b>	<b>33,5</b>	<b>403 301</b>	<b>116</b>
7 534	0,6	3,3	15,2	20,8	24,0	36,0	38 021	117
4 007	1,5	5,7	13,7	17,7	21,6	39,9	20 414	118
2 044	0,3	3,1	12,2	19,7	22,5	42,2	10 903	119
24 689	1,3	4,5	19,2	28,3	21,9	24,8	114 325	120
3 823	0,8	3,3	13,4	20,4	22,8	39,4	19 770	121
5 037	0,5	4,9	14,2	19,7	21,7	38,9	25 741	122
10 479	1,5	2,8	12,2	22,1	23,4	38,0	53 602	123
3 002	0,8	3,8	11,1	16,4	24,3	43,7	16 031	124
6 050	1,0	3,9	14,4	19,9	22,7	38,1	30 955	125
6 719	0,6	3,2	13,6	24,0	27,8	30,7	33 002	126
7 947	0,4	2,3	12,8	22,9	25,7	35,8	40 537	127
<b>110 717</b>	<b>0,6</b>	<b>3,0</b>	<b>13,2</b>	<b>22,7</b>	<b>27,8</b>	<b>32,7</b>	<b>549 892</b>	<b>128</b>
19 881	0,9	3,4	14,9	23,1	26,6	31,1	97 253	129
4 724	0,3	2,1	7,9	15,6	28,1	45,9	25 573	130
12 222	0,8	2,7	12,6	22,6	30,8	30,5	60 229	131
18 270	0,5	3,2	13,0	21,7	27,9	33,6	91 022	132
16 876	0,8	4,2	15,0	27,1	27,7	25,3	79 396	133
4 238	–	1,5	5,1	12,8	29,3	51,4	23 797	134
10 920	0,5	2,7	18,0	27,6	26,6	24,6	51 189	135
3 555	0,1	1,4	7,6	15,1	26,7	49,1	19 541	136
7 247	0,3	2,4	12,2	21,2	29,0	35,0	36 831	137
12 784	0,7	2,4	11,7	22,2	27,1	36,0	65 061	138
<b>122 380</b>	<b>1,2</b>	<b>4,9</b>	<b>18,4</b>	<b>26,3</b>	<b>20,2</b>	<b>29,0</b>	<b>580 701</b>	<b>139</b>
8 431	1,4	4,7	19,3	29,4	18,6	26,6	39 217	140
8 789	1,4	4,5	18,8	25,2	20,8	29,3	41 685	141
24 169	1,8	5,1	19,9	27,9	20,0	25,4	111 131	142
6 923	1,2	6,1	17,9	31,5	20,5	22,7	31 195	143
8 182	1,2	5,1	17,1	22,8	21,2	32,5	39 752	144
5 592	0,7	4,0	16,2	26,5	21,8	30,8	27 084	145
4 604	0,8	4,7	14,6	21,3	19,6	39,0	23 563	146
6 992	0,6	5,2	14,9	21,7	19,7	37,9	35 584	147
11 179	1,1	5,4	23,7	32,5	19,3	18,0	48 434	148
7 978	0,9	3,9	16,6	23,0	21,5	34,1	39 660	149
8 111	1,5	4,7	16,4	25,3	19,7	32,4	39 523	150
11 538	0,8	4,5	17,0	23,7	20,6	33,5	56 871	151
9 892	0,9	5,5	18,8	25,2	20,2	29,5	47 002	152

Verwaltungsbezirk	Lfd. Nr.
<b>Euskirchen, Kreis</b>	<b>116</b>
Bad Münstereifel, Stadt	117
Blankenheim	118
Dahlem	119
Euskirchen, Stadt	120
Hellenthal	121
Kall	122
Mechernich, Stadt	123
Nettersheim	124
Schleiden, Stadt	125
Weilerswist	126
Zülpich, Stadt	127
<b>Heinsberg, Kreis</b>	<b>128</b>
Erkelenz, Stadt	129
Gangelt	130
Geilenkirchen, Stadt	131
Heinsberg, Stadt	132
Hückelhoven, Stadt	133
Selfkant	134
Übach-Palenberg, Stadt	135
Waldfeucht	136
Wassenberg, Stadt	137
Wegberg, Stadt	138
<b>Oberbergischer Kreis</b>	<b>139</b>
Bergneustadt, Stadt	140
Engelskirchen	141
Gummersbach, Stadt	142
Hückeswagen, Stadt	143
Lindlar	144
Marienheide	145
Morsbach	146
Nümbrecht	147
Radevormwald, Stadt	148
Reichshof	149
Waldbröl, Stadt	150
Wiehl, Stadt	151
Wipperfürth, Stadt	152

Wohngebäude- und Wohnungsbestand am 31.12.2009					Baufertig		
Wohngebäude <sup>27)</sup>					2009		
insgesamt	Ein- und Zwei- familien- häuser	Wohnfläche je Wohnung in m <sup>2</sup>		Wohnfläche je Person m <sup>2</sup>	Wohn		
		Ein- und Zwei- familienhäuser	Häuser mit drei und mehr Wohnungen		insgesamt	Wohn- fläche <sup>29)</sup> 1 000 m <sup>2</sup>	Wohn- nungen <sup>29)</sup>
146	147	148	149	150	151	152	153
<b>55 941</b>	<b>52 221</b>	<b>110,52</b>	<b>71,76</b>	<b>42,08</b>	<b>286</b>	<b>48</b>	<b>387</b>
5 669	5 424	112,06	71,40	41,56	19	3	20
3 166	3 065	107,60	74,56	48,76	8	1	8
1 724	1 702	111,32	73,42	53,13	6	1	6
14 018	12 284	108,14	69,89	40,15	101	19	175
3 006	2 918	107,59	72,46	46,87	9	1	9
3 613	3 414	108,53	73,78	42,84	15	2	16
7 766	7 420	110,19	72,17	39,48	49	7	55
2 457	2 393	117,45	76,99	43,42	12	2	15
4 221	3 971	113,33	71,67	45,77	7	1	7
4 570	4 243	110,68	76,77	41,69	38	6	52
5 731	5 387	113,96	74,87	41,33	22	4	24
<b>77 924</b>	<b>73 189</b>	<b>109,66</b>	<b>71,60</b>	<b>43,22</b>	<b>521</b>	<b>81</b>	<b>677</b>
13 321	12 328	111,32	70,89	44,04	117	20	170
3 792	3 688	115,77	76,78	44,90	45	8	51
8 269	7 639	111,17	72,31	43,23	48	7	59
12 718	11 962	111,95	70,11	44,69	53	8	67
11 247	10 457	103,34	71,53	40,32	47	7	62
3 716	3 675	120,82	82,08	48,32	29	5	40
6 815	6 115	99,89	69,30	39,26	28	4	33
3 000	2 951	117,55	79,58	44,21	22	3	22
5 564	5 362	107,24	75,22	42,80	90	12	117
9 482	9 012	109,54	74,40	44,62	42	7	56
<b>68 304</b>	<b>60 523</b>	<b>105,95</b>	<b>70,44</b>	<b>39,95</b>	<b>234</b>	<b>42</b>	<b>357</b>
4 085	3 552	106,68	69,02	38,00	11	2	12
5 333	4 832	102,51	69,68	40,36	18	3	29
12 186	10 308	103,30	69,05	41,13	26	6	64
3 458	2 916	100,13	68,58	37,16	9	1	9
5 130	4 716	105,04	73,57	35,18	4	1	6
3 408	3 101	105,36	70,29	38,46	29	4	39
3 182	3 001	108,88	75,17	41,91	5	1	5
4 661	4 421	112,59	75,11	41,84	26	6	45
4 505	3 369	101,39	68,93	39,59	12	2	21
5 339	5 031	106,33	74,51	40,18	11	2	21
4 796	4 324	109,10	71,71	39,65	25	4	28
7 129	6 588	110,22	72,45	44,64	32	5	41
5 092	4 364	106,34	72,10	38,81	26	4	37



Verwaltungsbezirk	Lfd. Nr.
<b>Euskirchen, Kreis</b>	<b>116</b>
Bad Münstereifel, Stadt	117
Blankenheim	118
Dahlem	119
Euskirchen, Stadt	120
Hellenthal	121
Kall	122
Mechernich, Stadt	123
Nettersheim	124
Schleiden, Stadt	125
Weilerswist	126
Zülpich, Stadt	127
<b>Heinsberg, Kreis</b>	<b>128</b>
Erkelenz, Stadt	129
Gangelt	130
Geilenkirchen, Stadt	131
Heinsberg, Stadt	132
Hückelhoven, Stadt	133
Selfkant	134
Übach-Palenberg, Stadt	135
Waldfeucht	136
Wassenberg, Stadt	137
Wegberg, Stadt	138
<b>Oberbergischer Kreis</b>	<b>139</b>
Bergneustadt, Stadt	140
Engelskirchen	141
Gummersbach, Stadt	142
Hückeswagen, Stadt	143
Lindlar	144
Marienheide	145
Morsbach	146
Nümbrecht	147
Radevormwald, Stadt	148
Reichshof	149
Waldbröl, Stadt	150
Wiehl, Stadt	151
Wipperfürth, Stadt	152

stellungen								Lfd. Nr.
2009				Jahresdurchschnitt 1999 – 2008				
gebäude <sup>28)</sup>		Nichtwohngebäude		Wohngebäude				
Ein- und Zwei- familienhäuser		insgesamt	Rauminhalt 1 000 m <sup>3</sup>	insgesamt	Wohn- fläche <sup>29)</sup> 1 000 m <sup>2</sup>	Woh- nungen <sup>29)</sup>	Ein- und Zwei- familien- häuser	
Gebäude	Wohnfläche 1 000 m <sup>2</sup>							
154	155	156	157	158	159	160	161	
<b>275</b>	<b>41</b>	<b>62</b>	<b>365</b>	<b>556</b>	<b>90</b>	<b>769</b>	<b>531</b>	<b>116</b>
19	3	4	10	53	9	72	51	117
8	1	4	8	33	6	54	31	118
6	1	2	3	19	3	21	18	119
92	14	12	165	118	20	180	111	120
9	1	7	55	19	3	21	19	121
15	2	3	14	47	7	62	45	122
49	7	11	59	93	15	127	89	123
12	2	5	22	26	4	31	25	124
7	1	1	7	37	6	43	36	125
36	5	3	4	52	9	73	49	126
22	4	10	17	61	10	86	57	127
<b>497</b>	<b>71</b>	<b>67</b>	<b>372</b>	<b>945</b>	<b>146</b>	<b>1 233</b>	<b>911</b>	<b>128</b>
112	16	7	71	177	29	259	167	129
44	7	9	71	71	10	86	70	130
44	6	7	40	103	15	129	100	131
51	7	9	22	131	21	181	124	132
44	6	5	25	98	16	147	93	133
27	4	8	29	64	10	72	63	134
28	4	3	11	69	10	85	67	135
22	3	3	14	35	5	42	34	136
86	11	8	58	88	13	100	86	137
39	6	8	32	109	16	131	107	138
<b>220</b>	<b>34</b>	<b>65</b>	<b>502</b>	<b>548</b>	<b>98</b>	<b>866</b>	<b>514</b>	<b>139</b>
11	2	2	18	24	4	33	23	140
16	2	5	10	21	4	30	20	141
23	4	3	12	76	14	132	68	142
9	1	–	–	31	5	42	30	143
4	1	4	15	18	3	25	17	144
28	4	2	20	35	6	47	33	145
5	1	4	3	29	5	40	28	146
25	4	3	8	66	13	118	60	147
9	1	7	10	32	7	68	27	148
9	1	6	283	47	8	62	45	149
25	4	3	8	49	9	75	47	150
31	5	5	14	76	13	110	72	151
25	4	21	100	46	9	86	43	152

Verwaltungsbezirk	Lfd. Nr.
<b>Euskirchen, Kreis</b>	<b>116</b>
Bad Münstereifel, Stadt	117
Blankenheim	118
Dahlem	119
Euskirchen, Stadt	120
Hellenthal	121
Kall	122
Mechernich, Stadt	123
Nettersheim	124
Schleiden, Stadt	125
Weilerswist	126
Zülpich, Stadt	127
<b>Heinsberg, Kreis</b>	<b>128</b>
Erkelenz, Stadt	129
Gangelt	130
Geilenkirchen, Stadt	131
Heinsberg, Stadt	132
Hückelhoven, Stadt	133
Selkant	134
Übach-Palenberg, Stadt	135
Waldfeucht	136
Wassenberg, Stadt	137
Wegberg, Stadt	138
<b>Oberbergischer Kreis</b>	<b>139</b>
Bergneustadt, Stadt	140
Engelskirchen	141
Gummersbach, Stadt	142
Hückeswagen, Stadt	143
Lindlar	144
Marienheide	145
Morsbach	146
Nümbrecht	147
Radevormwald, Stadt	148
Reichshof	149
Waldbröl, Stadt	150
Wiehl, Stadt	151
Wipperfürth, Stadt	152

Beherbergungskapazität <sup>30)</sup> im Dezember 2009		Ankünfte und Übernachtungen in Beherbergungsstätten <sup>30)</sup> 2009				Mittlere Aufent- haltungsdauer aller Gäste in Tagen	Mittlere Auslas- tung der ange- botenen Betten in %
geöffnete Betriebe	angebotene Betten <sup>31)</sup>	Ankünfte		Übernachtungen			
		insgesamt	darunter von Aus- ländern/ -innen <sup>32)</sup>	insgesamt	darunter der aus- ländischen Gäste <sup>32)</sup>	2009	
162	163	164	165	166	167	168	169
<b>140</b>	<b>6 173</b>	<b>235 498</b>	<b>26 304</b>	<b>753 923</b>	<b>129 271</b>	<b>3,2</b>	<b>32,4</b>
29	996	44 003	2 979	110 489	8 515	2,5	30,2
14	605	38 246	2 763	101 307	7 069	2,6	35,7
10	977	17 559	3 570	94 605	59 479	5,4	26,8
14	542	33 468	7 244	62 948	13 410	1,9	32,1
18	530	20 913	2 007	56 479	5 200	2,7	27,1
13	413	16 264	333	42 813	1 034	2,6	29,2
11	261	.	.	.	.	.	.
10	712	16 788	152	127 412	1 480	7,6	50,1
16	992	36 276	5 727	115 350	28 558	3,2	31,5
1	18	.	.	.	.	.	.
4	127	2 786	455	20 696	1 041	7,4	41,1
<b>55</b>	<b>1 474</b>	<b>91 525</b>	<b>14 707</b>	<b>202 314</b>	<b>38 935</b>	<b>2,2</b>	<b>30,7</b>
7	201	11 902	2 034	29 245	6 032	2,5	38,6
2	31	.	.	.	.	.	.
4	138	7 581	2 458	21 504	7 909	2,8	35,8
4	99	5 144	1 066	9 888	2 392	1,9	27,2
5	180	10 517	1 406	20 817	3 257	2,0	25,3
1	12	.	.	.	.	.	.
3	117	7 807	2 665	16 546	7 138	2,1	30,8
3	38	3 031	350	6 894	828	2,3	35,0
14	236	12 008	1 434	22 364	2 213	1,9	20,8
12	422	25 670	1 244	54 058	3 133	2,1	33,7
<b>119</b>	<b>5 851</b>	<b>268 363</b>	<b>16 328</b>	<b>882 396</b>	<b>42 665</b>	<b>3,3</b>	<b>38,8</b>
8	276	15 773	273	38 779	1 421	2,5	25,7
10	433	14 697	486	110 752	941	7,5	71,5
19	964	54 029	6 179	108 257	16 356	2,0	28,0
8	210	13 869	970	26 836	2 499	1,9	29,2
13	474	18 865	1 216	52 019	4 186	2,8	29,7
5	319	15 195	1 275	36 054	3 671	2,4	26,0
4	255	.	.	.	.	.	.
9	876	42 213	1 318	196 590	3 687	4,7	55,7
9	596	24 703	599	72 206	1 104	2,9	35,2
11	517	12 753	84	111 800	251	8,8	59,0
4	151	.	.	.	.	.	.
9	470	25 248	1 975	56 609	4 478	2,2	31,9
10	310	15 293	1 675	34 081	3 480	2,2	29,4

Verwaltungsbezirk	Lfd. Nr.
<b>Euskirchen, Kreis</b>	<b>116</b>
Bad Münstereifel, Stadt	117
Blankenheim	118
Dahlem	119
Euskirchen, Stadt	120
Hellenthal	121
Kall	122
Mechernich, Stadt	123
Nettersheim	124
Schleiden, Stadt	125
Weilerswist	126
Zülpich, Stadt	127
<b>Heinsberg, Kreis</b>	<b>128</b>
Erkelenz, Stadt	129
Gangelt	130
Geilenkirchen, Stadt	131
Heinsberg, Stadt	132
Hückelhoven, Stadt	133
Selkant	134
Übach-Palenberg, Stadt	135
Waldfeucht	136
Wassenberg, Stadt	137
Wegberg, Stadt	138
<b>Oberbergischer Kreis</b>	<b>139</b>
Bergneustadt, Stadt	140
Engelskirchen	141
Gummersbach, Stadt	142
Hückeswagen, Stadt	143
Lindlar	144
Marienheide	145
Morsbach	146
Nümbrecht	147
Radevormwald, Stadt	148
Reichshof	149
Waldbröl, Stadt	150
Wiehl, Stadt	151
Wipperfürth, Stadt	152

Gemeindefinanzen 2009									Vollzeit- beschäftigtes Personal <sup>37)</sup> am 30.06. 2009 je 10 000 Einwohner	Lfd. Nr.
Steuern und ähnliche Abgaben <sup>33)</sup>					Realsteuervergleich		Schulden- stand <sup>37)</sup> am 31.12. 2009	178		
insgesamt		darunter			Real- steuer- aufbrin- gungs- kraft <sup>35)</sup>	Steuer- ein- nahme- kraft <sup>36)</sup>				
brutto	netto <sup>34)</sup>	Gewerbe- steuer	Gemeindeanteil an der							
			Einkom- mensteuer	Umsatz- steuer						
EUR je Einwohner <sup>38)</sup>										
170	171	172	173	174	175	176	177	178		
<b>791,23</b>	<b>740,09</b>	<b>273,59</b>	<b>317,74</b>	<b>29,07</b>	<b>428,31</b>	<b>726,35</b>	<b>1 318,30</b>	<b>51</b>	<b>116</b>	
785,53	732,91	251,20	327,88	22,10	414,16	716,58	931,04	50	117	
594,63	572,44	135,33	270,63	17,21	275,75	536,32	757,52	59	118	
616,08	590,95	152,51	274,78	17,74	308,23	569,68	1 091,98	98	119	
878,75	808,73	344,51	320,87	39,44	509,03	807,80	1 756,14	46	120	
779,59	739,02	267,70	280,14	58,44	425,01	714,78	1 247,74	69	121	
771,51	728,83	283,28	290,08	35,80	446,36	719,01	1 662,11	54	122	
640,54	612,47	143,66	322,90	18,44	268,60	580,63	1 145,42	35	123	
1 156,18	1 027,20	667,83	311,36	15,72	854,46	1 114,13	495,60	63	124	
671,26	646,60	180,55	291,81	30,58	328,30	614,99	1 985,12	46	125	
760,28	730,09	182,07	383,01	19,33	327,30	691,65	1 080,39	56	126	
856,30	796,39	336,56	320,08	24,40	496,34	779,81	870,28	66	127	
<b>738,18</b>	<b>688,33</b>	<b>284,68</b>	<b>276,83</b>	<b>22,13</b>	<b>451,80</b>	<b>696,39</b>	<b>968,02</b>	<b>55</b>	<b>128</b>	
1 016,41	955,82	493,32	329,18	24,96	677,00	942,61	579,04	55	129	
551,21	533,19	143,42	243,16	18,34	287,28	519,88	182,51	45	130	
719,29	673,62	253,89	281,68	24,88	427,63	683,95	776,48	69	131	
690,54	642,08	227,29	266,72	32,40	442,01	691,12	726,16	58	132	
646,00	603,50	239,62	234,66	18,74	389,69	598,46	1 364,01	58	133	
463,97	452,24	109,71	201,19	9,07	252,43	440,01	154,15	47	134	
945,61	811,23	548,99	247,81	20,41	703,77	875,87	1 741,58	60	135	
531,52	521,76	128,59	255,75	10,77	266,11	505,34	810,18	60	136	
546,66	519,59	133,10	267,68	13,38	261,83	514,75	427,84	26	137	
694,31	664,82	167,95	339,90	21,53	319,44	645,78	1 854,02	49	138	
<b>950,18</b>	<b>889,81</b>	<b>423,35</b>	<b>323,76</b>	<b>41,53</b>	<b>550,88</b>	<b>845,24</b>	<b>1 564,26</b>	<b>49</b>	<b>139</b>	
682,04	650,30	215,02	286,81	35,14	331,06	613,80	2 001,95	51	140	
969,72	902,19	416,40	352,04	44,62	522,08	849,78	1 818,84	36	141	
907,42	867,72	389,14	313,14	48,82	522,55	817,69	2 043,27	64	142	
1 108,23	1 012,44	565,51	349,00	30,66	684,21	971,23	734,87	50	143	
1 001,33	949,70	446,83	358,06	25,15	565,17	876,52	1 948,80	41	144	
951,25	892,99	429,55	331,98	34,05	538,78	833,10	1 542,55	39	145	
731,45	684,35	267,08	266,55	46,22	381,10	648,15	389,61	43	146	
1 038,97	972,13	550,64	304,98	25,75	655,99	899,66	3 608,26	37	147	
1 038,38	960,64	447,29	359,23	49,38	598,36	930,21	1 496,03	65	148	
1 032,63	962,23	541,81	302,24	33,84	673,70	920,09	455,62	42	149	
565,74	546,64	136,79	244,59	28,10	270,63	517,09	627,38	43	150	
1 228,12	1 107,17	616,38	365,58	70,18	788,45	1 120,90	587,36	46	151	
996,21	942,80	442,68	344,23	43,30	552,84	867,87	2 038,88	54	152	



**5**

**Lfd. Nr. 153 – 192**



Verwaltungsbezirk	Lfd. Nr.
<b>Rheinisch-Bergischer Kreis</b>	<b>153</b>
Bergisch Gladbach, Stadt	154
Burscheid, Stadt	155
Kürten	156
Leichlingen (Rhld.), Stadt	157
Odenthal	158
Overath, Stadt	159
Rösrath, Stadt	160
Wermelskirchen, Stadt	161
<b>Rhein-Sieg-Kreis</b>	<b>162</b>
Alfter	163
Bad Honnef, Stadt	164
Bornheim, Stadt	165
Eitorf	166
Hennef (Sieg), Stadt	167
Königswinter, Stadt	168
Lohmar, Stadt	169
Meckenheim, Stadt	170
Much	171
Neunkirchen-Seelscheid	172
Niederkassel, Stadt	173
Rheinbach, Stadt	174
Ruppichteroth	175
Sankt Augustin, Stadt	176
Siegburg, Stadt	177
Swisttal	178
Troisdorf, Stadt	179
Wachtberg	180
Windeck	181
<b>Münster, Regierungsbezirk</b>	<b>182</b>
Bottrop, krfr. Stadt	183
Gelsenkirchen, krfr. Stadt	184
Münster, krfr. Stadt	185
<b>Borken, Kreis</b>	<b>186</b>
Ahaus, Stadt	187
Bocholt, Stadt	188
Borken, Stadt	189
Gescher, Stadt	190
Gronau (Westf.), Stadt	191
Heek	192

**Katasterfläche 2010 nach Nutzungsarten der Vermessungsverwaltung  
(Ergebnisse der Flächenerhebung)**

insgesamt	davon							
	Gebäude- und Frei- fläche <sup>1)</sup>	Betriebs- fläche <sup>2)</sup>	Erholungs- fläche <sup>3)</sup>	Verkehrs- fläche	Landwirt- schafts- fläche	Wald- fläche	Wasser- fläche	Flächen anderer Nutzung
km <sup>2</sup>	Anteil an der Katasterfläche insgesamt in %							
1	2	3	4	5	6	7	8	9
<b>437,53</b>	<b>16,0</b>	<b>0,3</b>	<b>1,5</b>	<b>6,1</b>	<b>37,2</b>	<b>36,5</b>	<b>1,8</b>	<b>0,6</b>
83,11	27,5	0,3	2,0	7,2	22,9	38,4	0,5	1,1
27,38	17,3	0,1	2,3	7,6	47,3	24,3	0,6	0,4
67,36	9,3	0,1	2,4	5,2	47,1	33,0	2,9	0,2
37,33	18,8	0,1	1,5	6,4	45,9	25,2	1,7	0,4
39,95	11,1	0	0,5	4,1	37,5	44,2	2,3	0,2
68,85	12,1	0,9	0,9	6,6	44,4	33,5	1,0	0,5
38,81	18,4	0,1	1,1	6,2	25,2	47,5	0,6	1,0
74,74	12,7	0,1	1,2	5,3	35,6	40,8	3,9	0,4
<b>1 153,29</b>	<b>13,2</b>	<b>0,8</b>	<b>1,3</b>	<b>8,0</b>	<b>44,4</b>	<b>29,6</b>	<b>2,0</b>	<b>0,6</b>
34,77	13,5	1,9	0,9	4,9	36,9	40,9	0,3	0,7
48,30	13,7	0,3	0,8	7,0	17,9	54,8	2,5	2,9
82,70	12,7	1,9	1,5	6,9	55,2	19,6	1,6	0,6
69,91	9,2	0,1	1,7	7,7	29,7	49,6	1,7	0,2
105,89	11,8	0,7	1,7	8,0	51,9	23,2	2,4	0,3
76,19	15,8	1,0	1,4	9,0	42,0	27,6	2,1	1,1
65,56	12,9	0,1	2,3	7,7	43,7	31,9	1,4	0,1
34,80	17,0	0,2	0,8	9,6	53,3	18,1	0,8	0,2
78,06	8,0	0,1	1,1	7,7	60,5	20,8	1,7	0,1
50,62	12,6	0,1	0,9	8,2	47,6	27,1	3,3	0,1
35,80	20,0	5,0	2,4	6,4	54,8	2,9	7,1	1,5
69,74	9,7	0,5	0,7	7,3	54,1	26,8	0,8	0,1
61,96	6,8	0,1	0,4	5,3	38,4	47,1	1,7	0,1
34,24	32,6	2,2	3,1	17,1	31,1	10,6	1,6	1,7
23,44	31,5	0,6	2,3	12,2	19,4	27,1	5,9	0,9
62,24	8,5	1,0	0,6	6,3	65,7	16,0	0,9	1,0
62,18	26,6	1,4	2,0	10,6	27,5	28,7	2,4	0,8
49,68	10,8	0,9	0,8	6,6	62,3	17,8	0,5	0,4
107,23	8,2	0,3	0,9	8,7	31,6	47,9	2,3	0,1
<b>6 909,16</b>	<b>11,1</b>	<b>0,7</b>	<b>1,4</b>	<b>6,2</b>	<b>62,7</b>	<b>15,5</b>	<b>1,9</b>	<b>0,5</b>
100,61	23,8	4,6	5,6	10,6	29,7	22,2	2,2	1,3
104,86	42,8	4,4	9,9	15,7	14,5	7,6	3,0	2,0
302,96	19,3	0,4	3,8	8,6	45,8	15,8	2,3	3,9
<b>1 419,36</b>	<b>10,2</b>	<b>0,2</b>	<b>0,9</b>	<b>5,6</b>	<b>67,0</b>	<b>14,3</b>	<b>1,5</b>	<b>0,2</b>
151,24	10,4	0,3	1,1	5,5	66,8	13,8	2,0	0,2
119,37	16,7	0,3	2,3	7,2	64,5	6,6	1,8	0,5
152,62	10,0	0,4	0,9	6,0	66,3	14,8	1,3	0,2
80,82	9,1	0,1	0,6	5,8	70,8	11,5	1,9	0,2
78,74	20,6	1,4	2,1	7,8	57,3	9,4	1,2	0,3
69,32	7,6	0,2	0,2	5,6	74,5	9,6	2,1	0,2

Verwaltungsbezirk	Lfd. Nr.
<b>Rheinisch-Bergischer Kreis</b>	<b>153</b>
Bergisch Gladbach, Stadt	154
Burscheid, Stadt	155
Kürten	156
Leichlingen (Rhld.), Stadt	157
Odenthal	158
Overath, Stadt	159
Rösrath, Stadt	160
Wermelskirchen, Stadt	161
<b>Rhein-Sieg-Kreis</b>	<b>162</b>
Alfter	163
Bad Honnef, Stadt	164
Bornheim, Stadt	165
Eitorf	166
Hennef (Sieg), Stadt	167
Königswinter, Stadt	168
Lohmar, Stadt	169
Meckenheim, Stadt	170
Much	171
Neunkirchen-Seelscheid	172
Niederkassel, Stadt	173
Rheinbach, Stadt	174
Ruppichteroth	175
Sankt Augustin, Stadt	176
Siegburg, Stadt	177
Swisttal	178
Troisdorf, Stadt	179
Wachtberg	180
Windeck	181
<b>Münster, Regierungsbezirk</b>	<b>182</b>
Bottrop, krfr. Stadt	183
Gelsenkirchen, krfr. Stadt	184
Münster, krfr. Stadt	185
<b>Borken, Kreis</b>	<b>186</b>
Ahaus, Stadt	187
Bocholt, Stadt	188
Borken, Stadt	189
Gescher, Stadt	190
Gronau (Westf.), Stadt	191
Heek	192

Bevölkerung am 31.12.2009				Altersstruktur am 31.12.2009							Lfd. Nr.
insgesamt	weiblich	je km <sup>2</sup>	Veränderung gegenüber dem 31.12. 1999 in %	Bevölkerung im Alter von ... bis unter ... Jahren							
				unter 6	6 – 18	18 – 25	25 – 30	30 – 50	50 – 65	65 und mehr	
				Anteil an der Gesamtbevölkerung in %							
10	11	12	13	14	15	16	17	18	19	20	
<b>277 214</b>	<b>142 520</b>	<b>633,6</b>	<b>+0,5</b>	<b>5,1</b>	<b>13,1</b>	<b>7,4</b>	<b>4,4</b>	<b>28,4</b>	<b>19,5</b>	<b>22,1</b>	<b>153</b>
105 699	54 812	1 271,7	-0,4	5,3	12,4	7,2	4,4	27,1	19,5	24,2	154
18 771	9 422	685,6	-2,0	5,0	14,4	7,8	4,5	30,4	19,6	18,4	155
19 767	9 946	293,4	+1,1	4,8	14,7	8,1	4,4	29,6	19,7	18,6	156
27 476	14 323	736,1	+2,3	4,8	13,2	7,0	3,9	28,5	19,0	23,5	157
15 789	8 079	395,2	+6,9	5,0	13,6	6,9	4,0	29,9	18,9	21,7	158
26 999	13 765	392,2	+3,6	5,4	13,7	7,7	5,0	28,8	19,4	19,9	159
27 102	13 881	698,3	+4,5	5,3	13,7	7,2	4,3	29,4	19,6	20,4	160
35 611	18 292	476,5	-4,4	4,7	12,5	7,6	4,7	28,7	19,7	22,3	161
<b>598 407</b>	<b>304 747</b>	<b>518,9</b>	<b>+4,5</b>	<b>5,3</b>	<b>13,3</b>	<b>8,0</b>	<b>5,2</b>	<b>29,2</b>	<b>19,5</b>	<b>19,5</b>	<b>162</b>
22 895	11 733	658,4	+11,0	6,0	13,8	8,1	5,3	29,8	19,5	17,6	163
25 085	13 306	519,4	+0,4	4,7	12,4	7,3	4,3	27,8	18,9	24,7	164
48 544	24 711	587,0	+9,1	5,2	13,1	8,0	5,8	31,4	19,1	17,4	165
19 488	9 834	278,8	+0,9	5,0	13,8	8,5	5,2	29,3	18,7	19,6	166
45 875	23 171	433,2	+9,0	5,7	14,6	8,4	4,9	30,7	18,5	17,2	167
40 868	21 080	536,4	+5,8	5,3	14,1	7,5	4,2	29,3	18,7	20,8	168
31 150	15 819	475,2	+2,2	4,8	13,2	7,3	4,6	29,0	20,9	20,3	169
24 282	12 350	697,8	-4,9	4,5	12,9	8,3	4,9	24,4	22,3	22,8	170
14 990	7 530	192,0	+2,6	4,6	13,8	8,1	4,9	29,9	21,3	17,4	171
20 672	10 394	408,4	+4,0	5,0	14,0	7,7	4,2	29,4	20,1	19,7	172
37 402	18 889	1 044,9	+9,6	5,5	14,2	7,3	5,1	31,4	18,8	17,7	173
27 098	13 602	388,6	+5,5	4,9	12,6	7,5	5,3	28,7	20,6	20,5	174
10 713	5 505	172,9	+6,2	5,6	14,8	7,8	5,1	29,9	19,1	17,7	175
55 524	28 301	1 621,6	+0,6	5,1	12,4	8,3	5,6	27,2	20,1	21,2	176
39 654	20 420	1 691,9	+6,3	5,7	12,1	8,4	6,7	28,9	18,2	20,0	177
18 199	9 155	292,4	+1,1	5,3	13,0	7,6	4,7	28,2	20,2	21,1	178
75 150	38 048	1 208,6	+4,1	5,7	12,7	8,4	6,2	30,0	19,3	17,7	179
20 253	10 433	407,6	+8,3	5,2	14,2	7,4	4,5	29,1	19,5	20,2	180
20 565	10 466	191,8	-0,8	4,4	13,4	8,1	4,7	26,9	20,8	21,7	181
<b>2 597 636</b>	<b>1 328 977</b>	<b>376,0</b>	<b>-0,4</b>	<b>5,2</b>	<b>13,2</b>	<b>8,7</b>	<b>5,7</b>	<b>29,0</b>	<b>18,9</b>	<b>19,3</b>	<b>182</b>
117 241	60 737	1 165,2	-3,2	4,6	11,9	8,1	5,3	28,3	20,7	21,0	183
259 744	133 679	2 477,0	-7,9	5,0	12,0	8,5	5,7	28,0	19,7	21,1	184
275 543	146 297	909,5	+4,1	5,2	10,6	9,8	8,9	31,4	16,3	17,9	185
<b>369 666</b>	<b>185 026</b>	<b>260,4</b>	<b>+3,6</b>	<b>5,7</b>	<b>15,1</b>	<b>9,1</b>	<b>5,7</b>	<b>29,6</b>	<b>17,7</b>	<b>17,2</b>	<b>186</b>
38 879	19 434	257,1	+5,0	6,3	16,6	9,4	5,6	30,0	16,7	15,4	187
73 279	37 375	613,9	+2,0	5,2	13,7	8,8	5,8	29,1	17,9	19,6	188
41 216	20 896	270,1	+2,3	5,5	14,7	9,2	5,6	28,8	18,7	17,5	189
17 144	8 555	212,1	+3,1	5,7	15,3	8,8	5,6	30,6	17,8	16,2	190
46 549	23 639	591,2	+4,5	5,9	14,7	9,3	6,0	28,4	17,7	18,0	191
8 404	4 152	121,2	+6,5	7,3	16,9	9,0	6,0	30,0	16,3	14,6	192

Verwaltungsbezirk	Lfd. Nr.
<b>Rheinisch-Bergischer Kreis</b>	<b>153</b>
Bergisch Gladbach, Stadt	154
Burscheid, Stadt	155
Kürten	156
Leichlingen (Rhld.), Stadt	157
Odenthal	158
Overath, Stadt	159
Rösrath, Stadt	160
Wermelskirchen, Stadt	161
<b>Rhein-Sieg-Kreis</b>	<b>162</b>
Alfter	163
Bad Honnef, Stadt	164
Bornheim, Stadt	165
Eitorf	166
Hennef (Sieg), Stadt	167
Königswinter, Stadt	168
Lohmar, Stadt	169
Meckenheim, Stadt	170
Much	171
Neunkirchen-Seelscheid	172
Niederkassel, Stadt	173
Rheinbach, Stadt	174
Ruppichteroth	175
Sankt Augustin, Stadt	176
Siegburg, Stadt	177
Swisttal	178
Troisdorf, Stadt	179
Wachtberg	180
Windeck	181
<b>Münster, Regierungsbezirk</b>	<b>182</b>
Bottrop, krfr. Stadt	183
Gelsenkirchen, krfr. Stadt	184
Münster, krfr. Stadt	185
<b>Borken, Kreis</b>	<b>186</b>
Ahaus, Stadt	187
Bocholt, Stadt	188
Borken, Stadt	189
Gescher, Stadt	190
Gronau (Westf.), Stadt	191
Heek	192

## Bevölkerungs

Lebendgeborene			Gestorbene			Zugezogene		
ins- gesamt	darunter Ausländer/ -innen <sup>4)</sup>	je 1 000 Einwohner	ins- gesamt	darunter Ausländer/ -innen	je 1 000 Einwohner	ins- gesamt	darunter Ausländer/ -innen	je 1 000 Einwohner
21	22	23	24	25	26	27	28	29
<b>2 132</b>	<b>22</b>	<b>7,7</b>	<b>2 840</b>	<b>58</b>	<b>10,2</b>	<b>14 417</b>	<b>2 379</b>	<b>52,0</b>
863	7	8,2	1 159	36	11,0	5 708	1 120	54,0
123	5	6,6	162	3	8,6	1 088	186	58,0
153	1	7,7	161	2	8,1	902	117	45,6
182	6	6,6	328	3	11,9	1 383	188	50,3
96	–	6,1	137	–	8,7	906	73	57,4
229	–	8,5	227	5	8,4	1 491	243	55,2
234	–	8,6	268	2	9,9	1 706	271	62,9
252	3	7,1	398	7	11,2	1 233	181	34,6
<b>4 837</b>	<b>213</b>	<b>8,1</b>	<b>5 332</b>	<b>125</b>	<b>8,9</b>	<b>34 817</b>	<b>5 942</b>	<b>58,2</b>
220	–	9,6	175	3	7,6	1 543	215	67,4
160	6	6,4	285	10	11,4	1 690	285	67,4
383	3	7,9	449	11	9,2	2 826	486	58,2
156	15	8,0	217	8	11,1	909	163	46,6
394	19	8,6	411	5	9,0	2 676	318	58,3
322	6	7,9	370	10	9,1	2 158	393	52,8
229	10	7,4	263	4	8,4	1 614	213	51,8
150	–	6,2	192	–	7,9	1 368	223	56,3
103	–	6,9	123	3	8,2	897	147	59,8
164	3	7,9	179	2	8,7	1 058	99	51,2
288	19	7,7	264	9	7,1	1 991	478	53,2
206	4	7,6	246	2	9,1	1 713	216	63,2
71	3	6,6	108	2	10,1	803	283	75,0
409	23	7,4	470	11	8,5	3 327	638	59,9
384	23	9,7	402	11	10,1	2 972	584	74,9
141	–	7,7	155	1	8,5	968	113	53,2
781	78	10,4	596	28	7,9	3 906	707	52,0
136	–	6,7	167	–	8,2	1 359	249	67,1
140	1	6,8	260	5	12,6	1 039	132	50,5
<b>21 068</b>	<b>792</b>	<b>8,1</b>	<b>26 880</b>	<b>531</b>	<b>10,3</b>	<b>106 294</b>	<b>25 096</b>	<b>40,9</b>
881	23	7,5	1 447	33	12,3	3 698	611	31,5
2 212	165	8,5	3 468	122	13,4	8 772	2 953	33,8
2 542	129	9,2	2 420	42	8,8	17 124	3 962	62,1
<b>3 234</b>	<b>91</b>	<b>8,7</b>	<b>3 259</b>	<b>97</b>	<b>8,8</b>	<b>15 454</b>	<b>5 518</b>	<b>41,8</b>
354	7	9,1	316	8	8,1	1 315	291	33,8
643	4	8,8	735	22	10,0	2 209	487	30,1
351	17	8,5	333	3	8,1	1 525	255	37,0
152	3	8,9	151	3	8,8	513	75	29,9
409	27	8,8	421	32	9,0	1 679	684	36,1
99	5	11,8	68	1	8,1	278	49	33,1

Verwaltungsbezirk	Lfd. Nr.
<b>Rheinisch-Bergischer Kreis</b>	<b>153</b>
Bergisch Gladbach, Stadt	154
Burscheid, Stadt	155
Kürten	156
Leichlingen (Rhld.), Stadt	157
Odenthal	158
Overath, Stadt	159
Rösrath, Stadt	160
Wermelskirchen, Stadt	161
<b>Rhein-Sieg-Kreis</b>	<b>162</b>
Alfter	163
Bad Honnef, Stadt	164
Bornheim, Stadt	165
Eitorf	166
Hennef (Sieg), Stadt	167
Königswinter, Stadt	168
Lohmar, Stadt	169
Meckenheim, Stadt	170
Much	171
Neunkirchen-Seelscheid	172
Niederkassel, Stadt	173
Rheinbach, Stadt	174
Ruppichteroth	175
Sankt Augustin, Stadt	176
Siegburg, Stadt	177
Swisttal	178
Troisdorf, Stadt	179
Wachtberg	180
Windeck	181
<b>Münster, Regierungsbezirk</b>	<b>182</b>
Bottrop, krfr. Stadt	183
Gelsenkirchen, krfr. Stadt	184
Münster, krfr. Stadt	185
<b>Borken, Kreis</b>	<b>186</b>
Ahaus, Stadt	187
Bocholt, Stadt	188
Borken, Stadt	189
Gescher, Stadt	190
Gronau (Westf.), Stadt	191
Heek	192

## bewegung 2009

Fortgezogene			Überschuss der Geborenen (+) bzw. Gestorbenen (-)		Überschuss der Zugezogenen (+) bzw. Fortgezogenen (-)		Gesamtveränderung		Lfd. Nr.
insgesamt	darunter Ausländer/-innen	je 1 000 Einwohner	insgesamt	je 1 000 Einwohner	insgesamt	je 1 000 Einwohner	insgesamt	je 1 000 Einwohner	
30	31	32	33	34	35	36	37	38	
<b>14 115</b>	<b>2 477</b>	<b>50,9</b>	<b>-708</b>	<b>-2,6</b>	<b>+302</b>	<b>+1,1</b>	<b>-406</b>	<b>-1,5</b>	<b>153</b>
5 616	1 279	53,1	-296	-2,8	+92	+0,9	-204	-1,9	154
1 006	178	53,6	-39	-2,1	+82	+4,4	+43	+2,3	155
942	84	47,7	-8	-0,4	-40	-2,0	-48	-2,4	156
1 249	163	45,5	-146	-5,3	+134	+4,9	-12	-0,4	157
817	76	51,7	-41	-2,6	+89	+5,6	+48	+3,0	158
1 548	252	57,3	+2	+0,1	-57	-2,1	-55	-2,0	159
1 585	224	58,5	-34	-1,3	+121	+4,5	+87	+3,2	160
1 352	221	38,0	-146	-4,1	-119	-3,3	-265	-7,4	161
<b>34 106</b>	<b>5 926</b>	<b>57,0</b>	<b>-495</b>	<b>-0,8</b>	<b>+711</b>	<b>+1,2</b>	<b>+216</b>	<b>+0,4</b>	<b>162</b>
1 499	235	65,5	+45	+2,0	+44	+1,9	+89	+3,9	163
1 395	245	55,6	-125	-5,0	+295	+11,8	+170	+6,8	164
2 710	453	55,8	-66	-1,4	+116	+2,4	+50	+1,0	165
971	199	49,8	-61	-3,1	-62	-3,2	-123	-6,3	166
2 446	293	53,3	-17	-0,4	+230	+5,0	+213	+4,6	167
2 299	371	56,3	-48	-1,2	-141	-3,5	-189	-4,6	168
1 632	219	52,4	-34	-1,1	-18	-0,6	-52	-1,7	169
1 544	227	63,6	-42	-1,7	-176	-7,2	-218	-9,0	170
926	148	61,8	-20	-1,3	-29	-1,9	-49	-3,3	171
1 137	139	55,0	-15	-0,7	-79	-3,8	-94	-4,5	172
1 817	410	48,6	+24	+0,6	+174	+4,7	+198	+5,3	173
1 499	224	55,3	-40	-1,5	+214	+7,9	+174	+6,4	174
823	250	76,8	-37	-3,5	-20	-1,9	-57	-5,3	175
3 364	656	60,6	-61	-1,1	-37	-0,7	-98	-1,8	176
2 849	621	71,8	-18	-0,5	+123	+3,1	+105	+2,6	177
1 035	104	56,9	-14	-0,8	-67	-3,7	-81	-4,5	178
3 947	807	52,5	+185	+2,5	-41	-0,5	+144	+1,9	179
1 189	202	58,7	-31	-1,5	+170	+8,4	+139	+6,9	180
1 024	123	49,8	-120	-5,8	+15	+0,7	-105	-5,1	181
<b>108 146</b>	<b>23 636</b>	<b>41,6</b>	<b>-5 812</b>	<b>-2,2</b>	<b>-1 852</b>	<b>-0,7</b>	<b>-7 664</b>	<b>-3,0</b>	<b>182</b>
3 640	642	31,0	-566	-4,8	+58	+0,5	-508	-4,3	183
9 833	2 832	37,9	-1 256	-4,8	-1 061	-4,1	-2 317	-8,9	184
15 577	3 771	56,5	+122	+0,4	+1 547	+5,6	+1 669	+6,1	185
<b>16 073</b>	<b>5 225</b>	<b>43,5</b>	<b>-25</b>	<b>-0,1</b>	<b>-619</b>	<b>-1,7</b>	<b>-644</b>	<b>-1,7</b>	<b>186</b>
1 296	181	33,3	+38	+1,0	+19	+0,5	+57	+1,5	187
2 236	435	30,5	-92	-1,3	-27	-0,4	-119	-1,6	188
1 505	206	36,5	+18	+0,4	+20	+0,5	+38	+0,9	189
533	49	31,1	+1	+0,1	-20	-1,2	-19	-1,1	190
1 764	634	37,9	-12	-0,3	-85	-1,8	-97	-2,1	191
374	45	44,5	+31	+3,7	-96	-11,4	-65	-7,7	192



Verwaltungsbezirk	Lfd. Nr.
<b>Rheinisch-Bergischer Kreis</b>	<b>153</b>
Bergisch Gladbach, Stadt	154
Burscheid, Stadt	155
Kürten	156
Leichlingen (Rhld.), Stadt	157
Odenthal	158
Overath, Stadt	159
Rösrath, Stadt	160
Wermelskirchen, Stadt	161
<b>Rhein-Sieg-Kreis</b>	<b>162</b>
Alfter	163
Bad Honnef, Stadt	164
Bornheim, Stadt	165
Eitorf	166
Hennef (Sieg), Stadt	167
Königswinter, Stadt	168
Lohmar, Stadt	169
Meckenheim, Stadt	170
Much	171
Neunkirchen-Seelscheid	172
Niederkassel, Stadt	173
Rheinbach, Stadt	174
Ruppichteroth	175
Sankt Augustin, Stadt	176
Siegburg, Stadt	177
Swisttal	178
Troisdorf, Stadt	179
Wachtberg	180
Windeck	181
<b>Münster, Regierungsbezirk</b>	<b>182</b>
Bottrop, krfr. Stadt	183
Gelsenkirchen, krfr. Stadt	184
Münster, krfr. Stadt	185
<b>Borken, Kreis</b>	<b>186</b>
Ahaus, Stadt	187
Bocholt, Stadt	188
Borken, Stadt	189
Gescher, Stadt	190
Gronau (Westf.), Stadt	191
Heek	192

## Wahlen

Kommunalwahlen <sup>5)</sup> am 30.08.2009						Landtagswahl <sup>6)</sup> am 09.05.2010					
Wahlbeteiligung	CDU	SPD	GRÜNE	FDP	DIE LINKE <sup>7)</sup>	Wahlbeteiligung	CDU	SPD	GRÜNE	FDP	DIE LINKE <sup>7)</sup>
%	Stimmenanteile in %					%	Stimmenanteile in %				
39	40	41	42	43	44	45	46	47	48	49	50
<b>58,6</b>	<b>38,4</b>	<b>22,9</b>	<b>12,9</b>	<b>11,9</b>	<b>3,3</b>	<b>65,3</b>	<b>37,2</b>	<b>28,4</b>	<b>14,5</b>	<b>9,2</b>	<b>4,6</b>
56,9	40,3	24,9	13,1	10,0	3,4	65,4	36,7	28,7	15,9	8,3	4,8
54,3	31,0	22,2	11,3	9,9	x	61,8	33,5	31,3	13,3	8,8	5,1
58,7	38,2	14,0	7,4	14,6	2,5	64,9	41,2	27,2	12,3	9,2	4,4
66,2	31,4	37,8	5,9	6,9	1,7	68,6	36,1	30,8	13,2	8,2	4,4
67,0	40,5	16,3	14,2	13,8	x	71,8	42,6	24,1	13,7	10,9	3,1
59,0	40,6	20,3	15,1	19,3	x	65,9	37,7	27,3	14,2	10,5	4,2
53,1	36,4	22,5	15,2	12,8	5,0	64,4	33,6	29,6	16,9	9,3	5,3
59,8	27,6	15,9	9,4	14,0	1,4	62,0	38,9	26,6	11,9	10,9	5,0
<b>55,3</b>	<b>43,0</b>	<b>22,6</b>	<b>13,6</b>	<b>12,8</b>	<b>3,1</b>	<b>60,8</b>	<b>38,5</b>	<b>27,4</b>	<b>13,7</b>	<b>9,5</b>	<b>4,4</b>
57,0	35,0	15,0	17,8	12,2	2,2	63,5	36,6	24,7	16,3	11,9	3,8
54,8	31,7	19,2	10,0	12,0	0,7	64,2	39,2	26,4	14,2	11,3	3,7
56,1	40,2	25,0	14,5	8,4	2,7	59,4	40,0	25,8	13,7	9,3	4,1
58,6	27,3	15,0	6,4	42,0	1,0	53,9	35,6	27,6	10,9	13,0	6,2
54,2	46,4	16,7	11,1	9,4	3,7	59,5	37,9	26,8	14,8	9,0	5,2
58,2	42,4	17,5	9,4	10,2	2,7	64,9	39,4	25,7	15,1	10,6	3,8
56,8	41,4	14,9	29,7	7,2	2,5	63,7	36,6	26,6	19,3	8,1	3,7
57,6	37,2	14,1	8,3	8,3	x	65,9	42,6	24,9	11,3	11,0	3,7
55,1	50,8	20,2	16,0	9,7	3,3	60,1	39,1	25,1	14,5	8,7	5,4
56,5	40,9	23,0	15,1	16,1	x	67,4	35,0	27,7	15,3	11,4	4,6
55,0	48,9	22,8	9,3	16,5	2,5	62,0	39,2	29,6	11,3	9,1	4,1
57,5	47,0	21,2	7,7	10,7	x	63,6	42,9	24,7	12,4	10,6	3,1
63,5	42,8	26,0	12,4	15,5	3,3	56,3	38,4	28,4	12,5	7,9	6,0
54,6	43,3	27,5	11,5	10,9	1,0	60,1	39,1	28,1	13,2	8,7	4,4
54,2	52,9	18,8	13,7	9,1	3,3	56,6	38,3	26,1	16,2	8,1	4,8
60,1	52,3	20,5	14,7	12,6	x	65,0	42,5	25,8	10,9	10,8	3,7
48,1	43,6	30,9	10,8	7,5	3,5	55,5	35,7	32,0	12,6	7,4	5,4
62,1	42,2	19,3	9,4	14,3	x	66,8	43,8	22,2	12,5	12,7	2,9
54,8	36,0	41,3	9,5	9,0	4,2	55,5	30,1	39,3	10,6	7,5	6,7
<b>55,8</b>	<b>40,8</b>	<b>30,2</b>	<b>10,5</b>	<b>8,5</b>	<b>4,1</b>	<b>60,6</b>	<b>37,3</b>	<b>35,1</b>	<b>11,1</b>	<b>6,0</b>	<b>5,1</b>
51,8	28,5	42,2	6,2	5,4	4,6	60,0	27,4	46,4	8,1	4,1	6,5
45,8	22,5	50,4	6,4	4,5	5,5	52,4	23,8	47,9	7,5	3,6	7,2
58,2	39,2	25,0	19,4	9,0	3,3	67,3	34,8	28,5	20,3	7,2	4,8
<b>59,1</b>	<b>49,5</b>	<b>21,9</b>	<b>8,3</b>	<b>8,8</b>	<b>2,5</b>	<b>60,4</b>	<b>49,4</b>	<b>26,2</b>	<b>9,6</b>	<b>7,5</b>	<b>3,6</b>
58,2	49,7	15,6	4,6	8,0	2,0	60,6	48,8	25,4	10,6	8,1	3,7
56,1	46,1	31,1	8,0	5,9	2,8	59,9	46,9	29,7	9,7	6,5	3,5
59,8	42,2	24,5	8,4	10,2	x	60,1	51,1	24,0	10,3	7,6	3,2
62,7	46,5	20,5	11,4	8,7	x	61,4	45,9	28,8	11,6	7,0	3,2
45,5	39,6	25,0	x	10,5	4,4	48,8	42,3	31,6	8,1	7,1	6,3
68,2	68,7	31,3	x	x	x	63,4	60,4	19,7	6,4	6,7	3,5

Verwaltungsbezirk	Lfd. Nr.
<b>Rheinisch-Bergischer Kreis</b>	<b>153</b>
Bergisch Gladbach, Stadt	154
Burscheid, Stadt	155
Kürten	156
Leichlingen (Rhld.), Stadt	157
Odenthal	158
Overath, Stadt	159
Rösrath, Stadt	160
Wermelskirchen, Stadt	161
<b>Rhein-Sieg-Kreis</b>	<b>162</b>
Alfter	163
Bad Honnef, Stadt	164
Bornheim, Stadt	165
Eitorf	166
Hennef (Sieg), Stadt	167
Königswinter, Stadt	168
Lohmar, Stadt	169
Meckenheim, Stadt	170
Much	171
Neunkirchen-Seelscheid	172
Niederkassel, Stadt	173
Rheinbach, Stadt	174
Ruppichteroth	175
Sankt Augustin, Stadt	176
Siegburg, Stadt	177
Swisttal	178
Troisdorf, Stadt	179
Wachtberg	180
Windeck	181
<b>Münster, Regierungsbezirk</b>	<b>182</b>
Bottrop, krfr. Stadt	183
Gelsenkirchen, krfr. Stadt	184
Münster, krfr. Stadt	185
<b>Borken, Kreis</b>	<b>186</b>
Ahaus, Stadt	187
Bocholt, Stadt	188
Borken, Stadt	189
Gescher, Stadt	190
Gronau (Westf.), Stadt	191
Heek	192

Wahlen													Lfd. Nr.
Bundestagswahl <sup>(6)</sup> am 27.09.2009						Europawahl am 07.06.2009							
Wahl- beteili- gung	CDU	SPD	FDP	GRÜNE	DIE LINKE <sup>(7)</sup>	Wahl- beteili- gung	CDU	SPD	GRÜNE	FDP	DIE LINKE <sup>(7)</sup>		
%	Stimmenanteile in %					%	Stimmenanteile in %						
51	52	53	54	55	56	57	58	59	60	61	62		
<b>77,3</b>	<b>35,5</b>	<b>23,3</b>	<b>19,1</b>	<b>11,3</b>	<b>6,6</b>	<b>48,9</b>	<b>39,8</b>	<b>19,8</b>	<b>14,1</b>	<b>16,4</b>	<b>3,4</b>	<b>153</b>	
77,3	34,7	24,0	18,0	12,4	6,6	49,7	38,4	20,2	15,8	16,0	3,4	154	
74,3	33,4	25,6	17,9	10,4	7,2	43,5	37,3	21,7	12,7	16,5	3,8	155	
77,3	39,9	20,5	18,7	9,8	6,6	49,4	44,1	17,1	12,1	16,0	3,7	156	
79,0	34,4	26,2	18,2	10,2	6,4	50,7	41,9	22,3	11,8	13,8	3,5	157	
82,8	39,7	20,3	21,3	10,6	4,7	56,1	44,1	15,8	13,6	18,8	2,5	158	
78,0	36,2	21,6	20,5	10,8	6,4	49,2	41,3	19,3	13,0	17,3	3,1	159	
76,5	31,2	24,6	20,2	12,6	7,2	47,2	35,1	21,2	16,9	16,8	3,9	160	
75,2	37,7	20,8	20,6	9,4	6,8	45,5	40,8	18,6	11,0	17,6	3,3	161	
<b>74,2</b>	<b>36,3</b>	<b>21,9</b>	<b>20,4</b>	<b>10,5</b>	<b>6,3</b>	<b>46,0</b>	<b>41,2</b>	<b>19,7</b>	<b>13,1</b>	<b>16,1</b>	<b>3,4</b>	<b>162</b>	
76,0	34,6	20,1	22,4	13,2	5,2	48,3	39,6	17,4	17,5	16,9	2,7	163	
79,4	34,4	20,9	24,5	10,8	5,6	49,9	40,3	18,7	13,0	19,1	2,8	164	
73,6	37,7	21,8	19,7	10,7	5,8	44,2	41,6	19,2	14,6	15,5	3,2	165	
67,9	32,8	21,4	23,8	9,3	7,6	40,9	36,6	18,8	11,0	21,3	4,9	166	
72,8	36,5	21,1	19,7	11,0	7,0	44,4	40,5	18,8	14,5	15,4	3,8	167	
77,4	35,9	20,2	22,0	12,1	5,6	49,3	40,2	17,3	16,0	17,9	2,8	168	
76,7	35,9	22,0	19,0	13,0	5,6	47,4	39,1	20,6	15,1	15,5	3,3	169	
78,2	39,1	19,4	22,9	9,4	5,3	49,9	46,4	17,2	10,9	17,0	2,3	170	
74,0	35,1	19,6	19,5	12,8	7,7	44,3	43,6	16,7	13,6	15,2	3,9	171	
76,3	34,6	21,3	22,0	11,0	5,9	48,8	40,5	17,7	13,1	18,9	3,1	172	
75,6	36,5	22,9	21,0	8,8	6,5	45,4	41,4	21,1	11,4	17,3	3,0	173	
76,7	39,5	19,3	22,4	9,4	4,8	49,4	45,6	17,4	11,0	16,8	2,6	174	
71,1	35,4	23,1	18,7	10,2	7,6	44,6	43,2	18,8	12,2	13,9	4,1	175	
73,4	36,5	22,5	19,8	10,2	6,2	46,4	42,1	20,0	13,0	15,3	3,4	176	
70,7	38,3	21,1	17,9	11,2	6,5	43,4	42,6	19,4	13,7	13,2	3,9	177	
77,9	40,1	20,9	20,8	8,9	5,3	49,1	45,5	18,6	10,4	16,4	2,7	178	
69,6	34,6	25,2	17,3	9,7	7,9	42,3	38,4	24,9	11,7	13,7	4,4	179	
81,3	38,5	18,9	25,4	9,3	4,6	52,7	44,4	16,2	12,0	19,8	2,2	180	
68,7	30,7	31,5	14,9	9,1	8,9	41,6	32,8	29,7	11,3	13,5	4,4	181	
<b>73,0</b>	<b>35,3</b>	<b>29,4</b>	<b>13,6</b>	<b>9,2</b>	<b>8,0</b>	<b>43,8</b>	<b>41,4</b>	<b>26,2</b>	<b>11,0</b>	<b>11,0</b>	<b>4,2</b>	<b>182</b>	
71,2	26,7	39,7	10,4	6,9	10,7	40,6	32,2	36,2	8,4	8,7	5,3	183	
64,9	23,2	42,0	9,0	6,9	12,1	34,1	28,4	38,1	9,1	7,7	7,0	184	
77,7	33,7	23,7	14,7	17,2	6,7	50,8	36,2	21,2	21,1	12,2	4,0	185	
<b>73,6</b>	<b>45,4</b>	<b>21,9</b>	<b>16,5</b>	<b>7,3</b>	<b>5,4</b>	<b>45,9</b>	<b>53,6</b>	<b>18,9</b>	<b>8,3</b>	<b>12,0</b>	<b>2,5</b>	<b>186</b>	
74,3	45,5	20,1	17,0	8,3	5,4	46,4	53,5	17,7	8,4	13,4	2,3	187	
73,3	42,6	27,2	15,0	7,0	5,0	44,7	50,5	22,4	8,8	10,8	2,8	188	
73,2	46,4	19,9	17,7	7,4	5,4	45,6	54,5	16,7	9,2	12,7	2,0	189	
74,5	44,9	23,0	14,8	9,0	4,9	45,7	50,6	22,0	10,3	10,3	2,0	190	
62,9	38,8	25,7	15,8	6,3	9,2	36,2	46,0	24,2	7,1	12,0	4,4	191	
77,3	54,8	17,6	15,0	4,8	4,3	50,3	67,9	12,7	5,2	9,4	1,5	192	

Verwaltungsbezirk	Lfd. Nr.
<b>Rheinisch-Bergischer Kreis</b>	<b>153</b>
Bergisch Gladbach, Stadt	154
Burscheid, Stadt	155
Kürten	156
Leichlingen (Rhld.), Stadt	157
Odenthal	158
Overath, Stadt	159
Rösrath, Stadt	160
Wermelskirchen, Stadt	161
<b>Rhein-Sieg-Kreis</b>	<b>162</b>
Alfter	163
Bad Honnef, Stadt	164
Bornheim, Stadt	165
Eitorf	166
Hennef (Sieg), Stadt	167
Königswinter, Stadt	168
Lohmar, Stadt	169
Meckenheim, Stadt	170
Much	171
Neunkirchen-Seelscheid	172
Niederkassel, Stadt	173
Rheinbach, Stadt	174
Ruppichteroth	175
Sankt Augustin, Stadt	176
Siegburg, Stadt	177
Swisttal	178
Troisdorf, Stadt	179
Wachtberg	180
Windeck	181
<b>Münster, Regierungsbezirk</b>	<b>182</b>
Bottrop, krfr. Stadt	183
Gelsenkirchen, krfr. Stadt	184
Münster, krfr. Stadt	185
<b>Borken, Kreis</b>	<b>186</b>
Ahaus, Stadt	187
Bocholt, Stadt	188
Borken, Stadt	189
Gescher, Stadt	190
Gronau (Westf.), Stadt	191
Heek	192

## Allgemeinbildende

Grundschulen <sup>10)</sup>				Hauptschulen				
Anzahl	Schülerbestand		Lehrkräfte	Anzahl	Schülerbestand			Lehrkräfte
	ins-gesamt	aus-ländisch %			ins-gesamt	und zwar		
						aus-ländisch %	7. Schul-jahrgang	
63	64	65	66	67	68	69	70	71
<b>53</b>	<b>11 389</b>	<b>6,4</b>	<b>711</b>	<b>8</b>	<b>2 650</b>	<b>18,0</b>	<b>450</b>	<b>243</b>
20	4 038	8,0	260	2	722	29,1	126	68
3	829	9,0	48	1	225	25,3	37	26
5	858	2,0	55	–	–	–	–	–
5	1 153	4,5	67	1	292	10,6	45	29
5	735	1,4	44	1	229	5,7	47	19
6	1 231	4,9	84	1	382	15,2	75	36
4	1 172	6,2	74	1	292	16,4	40	26
5	1 373	8,7	79	1	508	12,0	80	39
<b>106</b>	<b>24 460</b>	<b>9,0</b>	<b>1 458</b>	<b>21</b>	<b>7 078</b>	<b>19,1</b>	<b>1 270</b>	<b>578</b>
4	967	4,3	54	1	206	22,3	46	17
5	992	8,0	60	1	201	32,3	32	17
8	1 952	6,7	111	1	430	11,9	67	34
4	879	10,0	53	1	319	37,3	72	28
7	2 025	5,8	111	1	597	10,2	120	48
7	1 793	9,4	106	1	315	19,0	66	30
4	1 192	5,5	73	1	337	11,3	72	28
5	841	13,0	53	1	238	29,0	30	24
3	585	1,5	32	1	257	3,5	48	20
3	899	1,7	55	1	308	5,5	67	28
5	1 652	7,6	93	1	379	25,6	60	29
5	1 070	5,3	62	1	389	10,5	59	29
3	448	4,7	27	1	133	11,3	19	11
9	2 083	14,7	136	2	589	23,9	89	48
9	1 589	17,8	101	1	476	35,3	88	33
3	741	3,9	44	1	480	7,3	101	31
13	3 118	16,2	183	2	852	30,6	132	72
4	876	3,5	56	1	289	14,2	54	26
5	758	1,5	48	1	283	5,3	48	25
<b>481</b>	<b>105 472</b>	<b>8,9</b>	<b>6 214</b>	<b>116</b>	<b>35 642</b>	<b>15,7</b>	<b>5 863</b>	<b>2 846</b>
21	4 366	15,7	252	4	825	21,3	110	76
43	9 545	21,1	573	7	2 194	37,6	442	189
47	9 446	9,0	623	8	2 264	20,4	385	212
<b>69</b>	<b>16 793</b>	<b>4,2</b>	<b>944</b>	<b>26</b>	<b>8 835</b>	<b>7,7</b>	<b>1 408</b>	<b>612</b>
7	1 874	5,2	105	2	964	7,6	164	70
14	2 934	5,1	177	5	1 698	8,9	281	118
9	1 964	3,5	117	2	849	7,8	134	65
3	776	3,4	41	1	418	8,4	74	31
9	2 036	6,8	119	3	985	12,6	176	72
2	476	2,7	25	1	300	4,7	38	19

Verwaltungsbezirk	Lfd. Nr.
<b>Rheinisch-Bergischer Kreis</b>	<b>153</b>
Bergisch Gladbach, Stadt	154
Burscheid, Stadt	155
Kürten	156
Leichlingen (Rhld.), Stadt	157
Odenthal	158
Overath, Stadt	159
Rösrath, Stadt	160
Wermelskirchen, Stadt	161
<b>Rhein-Sieg-Kreis</b>	<b>162</b>
Alfter	163
Bad Honnef, Stadt	164
Bornheim, Stadt	165
Eitorf	166
Hennef (Sieg), Stadt	167
Königswinter, Stadt	168
Lohmar, Stadt	169
Meckenheim, Stadt	170
Much	171
Neunkirchen-Seelscheid	172
Niederkassel, Stadt	173
Rheinbach, Stadt	174
Ruppichteroth	175
Sankt Augustin, Stadt	176
Siegburg, Stadt	177
Swisttal	178
Troisdorf, Stadt	179
Wachtberg	180
Windeck	181
<b>Münster, Regierungsbezirk</b>	<b>182</b>
Bottrop, krfr. Stadt	183
Gelsenkirchen, krfr. Stadt	184
Münster, krfr. Stadt	185
<b>Borken, Kreis</b>	<b>186</b>
Ahaus, Stadt	187
Bocholt, Stadt	188
Borken, Stadt	189
Gescher, Stadt	190
Gronau (Westf.), Stadt	191
Heek	192





Verwaltungsbezirk	Lfd. Nr.
<b>Rheinisch-Bergischer Kreis</b>	<b>153</b>
Bergisch Gladbach, Stadt	154
Burscheid, Stadt	155
Kürten	156
Leichlingen (Rhld.), Stadt	157
Odenthal	158
Overath, Stadt	159
Rösrath, Stadt	160
Wermelskirchen, Stadt	161
<b>Rhein-Sieg-Kreis</b>	<b>162</b>
Alfter	163
Bad Honnef, Stadt	164
Bornheim, Stadt	165
Eitorf	166
Hennef (Sieg), Stadt	167
Königswinter, Stadt	168
Lohmar, Stadt	169
Meckenheim, Stadt	170
Much	171
Neunkirchen-Seelscheid	172
Niederkassel, Stadt	173
Rheinbach, Stadt	174
Ruppichteroth	175
Sankt Augustin, Stadt	176
Siegburg, Stadt	177
Swisttal	178
Troisdorf, Stadt	179
Wachtberg	180
Windeck	181
<b>Münster, Regierungsbezirk</b>	<b>182</b>
Bottrop, krfr. Stadt	183
Gelsenkirchen, krfr. Stadt	184
Münster, krfr. Stadt	185
<b>Borken, Kreis</b>	<b>186</b>
Ahaus, Stadt	187
Bocholt, Stadt	188
Borken, Stadt	189
Gescher, Stadt	190
Gronau (Westf.), Stadt	191
Heek	192

Arbeitslose am 30.06.2010<sup>12)</sup>

insgesamt	weiblich	Ausländer/ -innen	im Alter von ... Jahren		
			unter 20	unter 25	55 und mehr
84	85	86	87	88	89
<b>9 427</b>	<b>4 295</b>	<b>1 820</b>	<b>141</b>	<b>904</b>	<b>1 580</b>
4 314	1 996	1 001	73	414	655
670	286	159	12	67	105
537	254	51	5	56	114
815	371	130	12	90	144
288	129	15	5	34	57
832	371	151	15	85	175
710	330	115	3	50	140
1 261	558	198	16	108	190
<b>17 321</b>	<b>8 002</b>	<b>3 226</b>	<b>357</b>	<b>1 988</b>	<b>2 874</b>
542	246	88	7	60	78
545	229	95	7	61	101
1 182	567	191	21	139	202
797	369	219	18	112	85
1 401	679	197	27	151	219
1 027	437	217	18	123	211
730	340	61	12	68	158
635	316	145	27	81	106
367	178	21	7	47	78
503	258	47	19	58	96
806	395	161	20	92	138
657	320	98	5	59	114
341	159	32	9	32	64
1 675	763	316	40	209	291
1 725	742	426	36	176	223
487	232	47	12	51	74
2 829	1 262	781	43	318	455
295	134	36	8	42	64
777	376	48	21	109	117
<b>100 328</b>	<b>45 908</b>	<b>17 548</b>	<b>1 628</b>	<b>10 274</b>	<b>15 051</b>
4 952	2 072	938	102	568	650
17 903	7 969	4 148	318	1 729	2 227
8 295	3 672	1 370	116	771	1 164
<b>9 924</b>	<b>4 843</b>	<b>1 191</b>	<b>164</b>	<b>1 072</b>	<b>1 802</b>
808	425	82	16	79	150
2 681	1 282	374	36	278	496
1 385	664	123	27	160	197
443	215	54	10	54	98
1 587	817	244	19	142	288
118	50	5	4	11	35

Verwaltungsbezirk	Lfd. Nr.
<b>Rheinisch-Bergischer Kreis</b>	<b>153</b>
Bergisch Gladbach, Stadt	154
Burscheid, Stadt	155
Kürten	156
Leichlingen (Rhld.), Stadt	157
Odenthal	158
Overath, Stadt	159
Rösrath, Stadt	160
Wermelskirchen, Stadt	161
<b>Rhein-Sieg-Kreis</b>	<b>162</b>
Alfter	163
Bad Honnef, Stadt	164
Bornheim, Stadt	165
Eitorf	166
Hennef (Sieg), Stadt	167
Königswinter, Stadt	168
Lohmar, Stadt	169
Meckenheim, Stadt	170
Much	171
Neunkirchen-Seelscheid	172
Niederkassel, Stadt	173
Rheinbach, Stadt	174
Ruppichteroth	175
Sankt Augustin, Stadt	176
Siegburg, Stadt	177
Swisttal	178
Troisdorf, Stadt	179
Wachtberg	180
Windeck	181
<b>Münster, Regierungsbezirk</b>	<b>182</b>
Bottrop, krfr. Stadt	183
Gelsenkirchen, krfr. Stadt	184
Münster, krfr. Stadt	185
<b>Borken, Kreis</b>	<b>186</b>
Ahaus, Stadt	187
Bocholt, Stadt	188
Borken, Stadt	189
Gescher, Stadt	190
Gronau (Westf.), Stadt	191
Heek	192

Pendler am 30.06.2006						Lfd. Nr.
Einpendler <sup>13)</sup>		innergemeindliche Pendler <sup>14)</sup>		Auspendler <sup>13)</sup>		
insgesamt	darunter Berufspendler	insgesamt	darunter Berufspendler	insgesamt	darunter Berufspendler	
90	91	92	93	94	95	
<b>62 075</b>	<b>54 980</b>	<b>80 040</b>	<b>47 281</b>	<b>104 328</b>	<b>91 652</b>	<b>153</b>
28 375	24 460	35 743	22 229	33 139	30 104	154
6 047	5 895	4 708	3 090	8 398	6 595	155
2 782	2 412	4 491	2 667	9 453	7 636	156
4 219	3 669	6 461	3 347	11 754	10 433	157
1 829	1 363	2 454	987	7 587	6 536	158
5 205	4 679	6 950	3 853	10 903	9 585	159
5 682	5 241	6 450	3 135	11 159	9 955	160
7 936	7 261	12 783	7 973	11 935	10 808	161
<b>146 694</b>	<b>125 636</b>	<b>145 602</b>	<b>81 882</b>	<b>244 683</b>	<b>208 476</b>	<b>162</b>
3 683	2 616	2 853	1 598	13 161	10 530	163
7 554	6 068	6 831	4 178	8 033	7 102	164
7 620	5 884	10 430	5 868	22 374	19 044	165
3 568	3 161	5 857	3 829	6 368	4 931	166
10 778	8 817	12 532	6 552	18 202	15 848	167
7 230	6 294	10 230	5 656	16 667	14 226	168
6 470	6 286	6 753	3 412	13 670	11 970	169
7 853	7 693	5 790	3 129	9 887	8 101	170
2 568	2 390	3 571	2 192	6 396	5 161	171
3 121	2 414	5 049	2 605	8 669	7 565	172
3 990	3 817	8 149	4 167	16 117	13 779	173
9 261	5 849	7 540	4 048	9 479	8 585	174
1 073	1 056	2 115	1 256	5 047	3 950	175
19 615	16 545	13 070	6 823	23 047	20 263	176
24 113	21 673	11 905	7 021	14 583	12 653	177
2 519	2 372	2 960	1 889	9 029	7 134	178
20 889	19 048	22 103	13 042	26 957	24 037	179
2 389	2 249	2 983	1 870	9 836	7 676	180
2 400	1 404	4 881	2 747	7 161	5 921	181
<b>644 535</b>	<b>556 199</b>	<b>950 077</b>	<b>585 481</b>	<b>746 514</b>	<b>650 777</b>	<b>182</b>
23 854	23 407	37 565	22 998	34 151	30 822	183
57 324	52 527	92 340	56 427	55 169	49 733	184
111 634	92 029	166 123	98 784	34 027	30 963	185
<b>86 702</b>	<b>73 233</b>	<b>149 530</b>	<b>99 730</b>	<b>99 837</b>	<b>84 961</b>	<b>186</b>
13 179	9 610	17 831	11 007	8 211	7 618	187
20 043	15 875	37 767	26 618	11 426	10 596	188
13 853	11 180	17 797	11 452	10 595	9 709	189
3 644	3 300	5 843	3 890	5 951	4 826	190
7 364	6 953	21 062	14 660	7 467	6 072	191
1 048	1 048	2 380	1 595	3 495	2 688	192

Verwaltungsbezirk	Lfd. Nr.
<b>Rheinisch-Bergischer Kreis</b>	<b>153</b>
Bergisch Gladbach, Stadt	154
Burscheid, Stadt	155
Kürten	156
Leichlingen (Rhld.), Stadt	157
Odenthal	158
Overath, Stadt	159
Rösrath, Stadt	160
Wermelskirchen, Stadt	161
<b>Rhein-Sieg-Kreis</b>	<b>162</b>
Alfter	163
Bad Honnef, Stadt	164
Bornheim, Stadt	165
Eitorf	166
Hennef (Sieg), Stadt	167
Königswinter, Stadt	168
Lohmar, Stadt	169
Meckenheim, Stadt	170
Much	171
Neunkirchen-Seelscheid	172
Niederkassel, Stadt	173
Rheinbach, Stadt	174
Ruppichteroth	175
Sankt Augustin, Stadt	176
Siegburg, Stadt	177
Swisttal	178
Troisdorf, Stadt	179
Wachtberg	180
Windeck	181
<b>Münster, Regierungsbezirk</b>	<b>182</b>
Bottrop, krfr. Stadt	183
Gelsenkirchen, krfr. Stadt	184
Münster, krfr. Stadt	185
<b>Borken, Kreis</b>	<b>186</b>
Ahaus, Stadt	187
Bocholt, Stadt	188
Borken, Stadt	189
Gescher, Stadt	190
Gronau (Westf.), Stadt	191
Heek	192

### Sozialversicherungspflichtig Beschäftigte<sup>15)</sup> am 30.06.2009

ins- gesamt	und zwar in %								
	weiblich	Aus- länder/ -innen	in den Wirtschaftszweigen				im Alter von ... bis unter ... Jahren		
			Land- und Forst- wirtschaft <sup>16)</sup>	Produ- zierendes Ge- werbe	Handel, Gast- gewerbe und Verkehr	sonstige Dienst- leis- tungen	unter 25	25 – 45	45 und mehr
96	97	98	99	100	101	102	103	104	105
<b>65 060</b>	<b>47,9</b>	<b>8,8</b>	<b>0,4</b>	<b>30,5</b>	<b>24,2</b>	<b>44,8</b>	<b>10,9</b>	<b>48,2</b>	<b>40,9</b>
31 002	51,1	8,9	0,2	24,5	22,7	52,7	11,4	47,2	41,4
6 318	33,0	14,9	0,9	64,9	13,1	21,1	7,2	52,9	39,9
3 070	44,4	6,2	0,7	37,9	19,1	42,3	11,2	49,3	39,4
3 944	54,7	9,0	1,3	27,6	20,7	50,5	10,3	45,0	44,7
1 208	50,0	6,1	0,7	26,4	27,2	45,5	17,9	45,8	36,3
5 201	44,4	6,0	0,6	33,0	36,2	30,2	12,2	48,5	39,3
4 641	51,2	6,9	0,4	19,0	32,1	48,3	10,7	48,0	41,2
9 676	45,6	8,3	0,5	31,1	28,8	39,6	10,3	49,2	40,5
<b>129 512</b>	<b>45,8</b>	<b>8,0</b>	<b>1,0</b>	<b>29,0</b>	<b>25,4</b>	<b>44,6</b>	<b>11,8</b>	<b>46,6</b>	<b>41,6</b>
2 526	40,5	9,4	2,6	32,5	25,9	39,1	9,8	46,5	43,7
6 619	56,0	7,4	0,2	22,1	21,4	56,2	11,5	46,3	42,2
7 505	47,7	12,7	4,9	24,5	33,6	37,0	12,0	49,8	38,3
4 450	46,6	8,5	0,7	38,7	25,1	35,5	11,2	42,8	46,0
9 615	42,0	6,5	0,5	28,1	30,1	41,0	13,7	47,5	38,8
7 273	43,7	9,1	1,3	36,3	25,3	37,0	12,6	44,7	42,7
7 340	43,2	9,3	0,5	34,9	12,3	52,3	14,1	45,8	40,1
7 208	37,1	9,0	2,5	29,0	37,3	31,3	10,0	46,2	43,8
2 931	38,9	6,4	1,0	50,3	17,8	30,9	12,6	44,1	43,3
2 746	46,1	4,6	1,0	38,1	24,8	36,1	13,4	45,1	41,5
5 078	37,5	10,4	0,5	43,8	19,4	36,3	13,3	44,8	41,9
5 364	51,3	5,9	0,7	19,3	30,0	50,0	12,9	46,6	40,4
1 298	47,1	4,2	2,0	46,8	19,4	31,7	10,0	43,9	46,1
12 867	49,9	6,1	0,1	16,9	24,3	58,7	10,7	46,1	43,2
16 114	55,1	6,3	–	18,7	21,0	60,3	11,0	46,4	42,6
2 055	49,9	7,0	4,1	34,1	21,3	40,5	12,5	44,5	43,0
23 758	40,5	9,4	0,1	34,4	28,7	36,8	11,0	49,0	40,0
2 630	43,2	9,1	4,4	22,4	21,0	52,2	12,4	48,0	39,6
2 135	52,6	3,8	0,7	32,8	23,3	43,2	13,0	43,0	44,1
<b>751 825</b>	<b>43,6</b>	<b>5,0</b>	<b>0,8</b>	<b>32,3</b>	<b>22,5</b>	<b>44,4</b>	<b>12,2</b>	<b>47,6</b>	<b>40,2</b>
31 059	39,1	8,6	0,4	37,7	20,7	41,2	12,1	45,4	42,5
70 015	45,5	6,8	0,1	29,8	20,1	50,0	11,3	46,0	42,7
136 767	48,7	5,1	0,4	14,0	20,0	65,7	10,7	51,2	38,1
<b>113 001</b>	<b>38,5</b>	<b>4,1</b>	<b>1,3</b>	<b>44,5</b>	<b>22,9</b>	<b>31,3</b>	<b>15,0</b>	<b>47,8</b>	<b>37,2</b>
14 195	37,4	3,1	0,7	42,9	21,3	35,0	16,5	47,4	36,1
27 812	38,9	5,4	0,3	44,2	25,6	29,9	14,1	48,3	37,6
14 068	44,3	2,9	2,0	34,2	22,5	41,3	15,0	46,2	38,9
4 855	40,3	1,8	1,1	41,5	13,9	43,5	13,8	48,5	37,7
13 966	41,4	5,8	0,3	36,9	28,2	34,6	14,0	48,0	38,0
1 608	28,3	2,1	1,4	62,4	14,0	22,3	19,7	51,1	29,3

Verwaltungsbezirk	Lfd. Nr.
<b>Rheinisch-Bergischer Kreis</b>	<b>153</b>
Bergisch Gladbach, Stadt	154
Burscheid, Stadt	155
Kürten	156
Leichlingen (Rhld.), Stadt	157
Odenthal	158
Overath, Stadt	159
Rösrath, Stadt	160
Wermelskirchen, Stadt	161
<b>Rhein-Sieg-Kreis</b>	<b>162</b>
Alfter	163
Bad Honnef, Stadt	164
Bornheim, Stadt	165
Eitorf	166
Hennef (Sieg), Stadt	167
Königswinter, Stadt	168
Lohmar, Stadt	169
Meckenheim, Stadt	170
Much	171
Neunkirchen-Seelscheid	172
Niederkassel, Stadt	173
Rheinbach, Stadt	174
Ruppichteroth	175
Sankt Augustin, Stadt	176
Siegburg, Stadt	177
Swisttal	178
Troisdorf, Stadt	179
Wachtberg	180
Windeck	181
<b>Münster, Regierungsbezirk</b>	<b>182</b>
Bottrop, krfr. Stadt	183
Gelsenkirchen, krfr. Stadt	184
Münster, krfr. Stadt	185
<b>Borken, Kreis</b>	<b>186</b>
Ahaus, Stadt	187
Bocholt, Stadt	188
Borken, Stadt	189
Gescher, Stadt	190
Gronau (Westf.), Stadt	191
Heek	192

Landwirtschaftliche Betriebe <sup>17)</sup> im Mai 2007						Anteil der Neben- erwerbs- betriebe <sup>18)</sup> 2007 in %	Lfd. Nr.
Betriebe	darunter Betriebe mit ... bis unter ... ha landwirtschaftlich genutzter Fläche (LF)				Fläche (LF) ha		
	2 – 10	10 – 30	30 – 50	50 und mehr			
106	107	108	109	110	111	112	
<b>510</b>	<b>206</b>	<b>134</b>	<b>53</b>	<b>92</b>	<b>12 946</b>	<b>56,33</b>	<b>153</b>
68	27	19	6	12	1 605	48,48	154
41	13	11	1	11	1 037	48,65	155
115	52	35	9	16	2 433	70,09	156
56	16	16	8	9	1 577	30,61	157
49	22	13	4	9	1 185	59,52	158
73	23	16	11	22	2 773	51,47	159
16	6	3	2	5	543	42,86	160
92	47	21	12	8	1 793	67,03	161
<b>1 376</b>	<b>488</b>	<b>315</b>	<b>171</b>	<b>302</b>	<b>43 878</b>	<b>51,12</b>	<b>162</b>
73	34	14	1	7	1 214	32,86	163
19	10	4	2	2	385	61,11	164
139	58	29	9	16	3 148	34,59	165
58	24	17	5	9	1 442	69,64	166
142	48	33	21	32	4 642	59,09	167
100	40	27	12	17	2 721	51,09	168
66	18	15	8	24	2 637	51,61	169
52	16	13	10	9	1 640	22,73	170
138	52	34	15	35	4 727	59,85	171
77	27	17	14	17	2 166	57,33	172
31	6	3	2	14	1 646	33,33	173
89	22	20	14	29	3 532	45,88	174
80	39	17	11	12	1 903	68,49	175
21	4	3	3	8	1 149	47,62	176
2	–	–	1	1	.	–	177
60	11	8	9	30	3 917	39,62	178
17	2	3	3	6	873	33,33	179
94	18	26	26	16	3 542	37,08	180
118	59	32	5	18	2 453	75,21	181
<b>13 752</b>	<b>4 543</b>	<b>3 568</b>	<b>2 468</b>	<b>2 748</b>	<b>397 403</b>	<b>51,90</b>	<b>182</b>
112	54	15	12	26	3 102	54,72	183
54	9	20	5	5	901	30,00	184
486	193	96	50	109	13 641	53,65	185
<b>3 504</b>	<b>1 104</b>	<b>1 051</b>	<b>720</b>	<b>524</b>	<b>89 842</b>	<b>46,01</b>	<b>186</b>
392	133	117	76	55	9 190	55,81	187
292	95	92	59	37	7 353	43,86	188
378	98	116	97	54	10 308	34,62	189
191	57	55	44	30	4 954	42,93	190
174	68	47	24	27	4 123	56,73	191
138	31	36	38	31	4 621	40,88	192



Verwaltungsbezirk	Lfd. Nr.
<b>Rheinisch-Bergischer Kreis</b>	<b>153</b>
Bergisch Gladbach, Stadt	154
Burscheid, Stadt	155
Kürten	156
Leichlingen (Rhld.), Stadt	157
Odenthal	158
Overath, Stadt	159
Rösrath, Stadt	160
Wermelskirchen, Stadt	161
<b>Rhein-Sieg-Kreis</b>	<b>162</b>
Alfter	163
Bad Honnef, Stadt	164
Bornheim, Stadt	165
Eitorf	166
Hennef (Sieg), Stadt	167
Königswinter, Stadt	168
Lohmar, Stadt	169
Meckenheim, Stadt	170
Much	171
Neunkirchen-Seelscheid	172
Niederkassel, Stadt	173
Rheinbach, Stadt	174
Ruppichteroth	175
Sankt Augustin, Stadt	176
Siegburg, Stadt	177
Swisttal	178
Troisdorf, Stadt	179
Wachtberg	180
Windeck	181
<b>Münster, Regierungsbezirk</b>	<b>182</b>
Bottrop, krfr. Stadt	183
Gelsenkirchen, krfr. Stadt	184
Münster, krfr. Stadt	185
<b>Borken, Kreis</b>	<b>186</b>
Ahaus, Stadt	187
Bocholt, Stadt	188
Borken, Stadt	189
Gescher, Stadt	190
Gronau (Westf.), Stadt	191
Heek	192

## Verarbeitendes Gewerbe sowie Bergbau und

Betriebe	Beschäftigte	darunter im					
		Herstellung von Nahrungs- und Futtermitteln		Herstellung von Papier, Pappe und Waren daraus		Herstellung von chemischen Erzeugnissen	
		Betriebe	Beschäftigte	Betriebe	Beschäftigte	Betriebe	Beschäftigte
113	114	115	116	117	118	119	120
<b>121</b>	<b>12 361</b>	<b>12</b>	<b>1 482</b>	<b>6</b>	<b>1 167</b>	<b>1</b>	<b>.</b>
51	6 271	7	1 336	5	.	-	-
11	1 797	1	.	-	-	-	-
8	492	1	.	-	-	1	.
6	.	-	-	-	-	-	-
1	.	-	-	-	-	-	-
14	900	2	.	-	-	-	-
9	602	-	-	-	-	-	-
21	1 908	1	.	1	.	-	-
<b>243</b>	<b>22 066</b>	<b>29</b>	<b>1 886</b>	<b>2</b>	<b>.</b>	<b>20</b>	<b>2 956</b>
4	.	1	.	-	-	-	-
10	847	4	261	-	-	-	-
13	432	6	254	-	-	1	.
9	1 412	-	-	-	-	2	.
19	1 835	4	435	-	-	1	.
16	1 639	1	.	-	-	1	.
9	1 715	-	-	-	-	-	-
22	1 612	3	257	1	.	4	308
7	975	-	-	-	-	1	.
4	351	-	-	-	-	-	-
12	1 154	1	.	-	-	3	.
6	386	-	-	-	-	1	.
5	428	1	.	-	-	-	-
22	1 485	1	.	-	-	1	.
6	1 335	1	.	-	-	1	.
5	180	2	.	-	-	-	-
66	5 589	4	186	-	-	4	271
3	.	-	-	-	-	-	-
5	231	-	-	1	.	-	-
<b>1 389</b>	<b>158 006</b>	<b>211</b>	<b>19 692</b>	<b>24</b>	<b>2 816</b>	<b>63</b>	<b>13 851</b>
49	9 023	11	812	1	.	2	.
91	11 245	16	1 382	3	475	5	.
90	9 642	18	1 365	1	.	5	2 796
<b>322</b>	<b>33 084</b>	<b>39</b>	<b>3 200</b>	<b>5</b>	<b>370</b>	<b>10</b>	<b>1 342</b>
54	4 089	7	252	1	.	1	.
59	8 282	5	598	-	-	1	.
26	2 434	4	236	-	-	2	.
12	1 159	-	-	-	-	-	-
36	4 206	6	539	1	.	3	320
8	536	1	.	-	-	-	-

Verwaltungsbezirk	Lfd. Nr.
<b>Rheinisch-Bergischer Kreis</b>	<b>153</b>
Bergisch Gladbach, Stadt	154
Burscheid, Stadt	155
Kürten	156
Leichlingen (Rhld.), Stadt	157
Odenthal	158
Overath, Stadt	159
Rösrath, Stadt	160
Wermelskirchen, Stadt	161
<b>Rhein-Sieg-Kreis</b>	<b>162</b>
Alfter	163
Bad Honnef, Stadt	164
Bornheim, Stadt	165
Eitorf	166
Hennef (Sieg), Stadt	167
Königswinter, Stadt	168
Lohmar, Stadt	169
Meckenheim, Stadt	170
Much	171
Neunkirchen-Seelscheid	172
Niederkassel, Stadt	173
Rheinbach, Stadt	174
Ruppichteroth	175
Sankt Augustin, Stadt	176
Siegburg, Stadt	177
Swisttal	178
Troisdorf, Stadt	179
Wachtberg	180
Windeck	181
<b>Münster, Regierungsbezirk</b>	<b>182</b>
Bottrop, krfr. Stadt	183
Gelsenkirchen, krfr. Stadt	184
Münster, krfr. Stadt	185
<b>Borken, Kreis</b>	<b>186</b>
Ahaus, Stadt	187
Bocholt, Stadt	188
Borken, Stadt	189
Gescher, Stadt	190
Gronau (Westf.), Stadt	191
Heek	192

<b>Gewinnung von Steinen und Erden<sup>19)</sup> am 30.09.2009</b>						<b>Bauhauptgewerbe am 30.06.2010<sup>20)</sup></b>		Lfd. Nr.
Wirtschaftszweig								
Herstellung von Metallerzeugnissen		Herstellung von elektrischen Ausrüstungen		Maschinenbau		Betriebe	Beschäftigte	
Betriebe	Beschäftigte	Betriebe	Beschäftigte	Betriebe	Beschäftigte			
121	122	123	124	125	126	127	128	
<b>18</b>	<b>1 629</b>	<b>8</b>	<b>.</b>	<b>25</b>	<b>3 280</b>	<b>287</b>	<b>1 630</b>	<b>153</b>
2	.	2	.	9	522	82	510	154
–	–	–	–	4	1 577	15	79	155
1	.	1	.	2	.	34	189	156
1	.	2	.	–	–	40	176	157
–	–	1	.	–	–	16	97	158
5	405	1	.	2	.	33	151	159
1	.	1	.	2	.	24	140	160
8	786	–	–	6	764	43	288	161
<b>26</b>	<b>1 008</b>	<b>13</b>	<b>1 163</b>	<b>40</b>	<b>4 942</b>	<b>471</b>	<b>4 145</b>	<b>162</b>
–	–	–	–	–	–	14	117	163
1	.	1	.	2	.	14	121	164
2	.	–	–	1	.	39	438	165
1	.	1	.	1	.	19	109	166
2	.	2	.	7	836	41	338	167
1	.	–	–	4	213	38	323	168
–	–	–	–	3	1 018	30	184	169
5	235	1	.	1	.	10	111	170
1	.	1	.	–	–	23	312	171
–	–	1	.	1	.	20	105	172
1	.	1	.	2	.	42	489	173
–	–	–	–	–	–	21	104	174
1	.	–	–	1	.	8	22	175
3	87	2	.	4	705	26	176	176
1	.	1	.	–	–	26	227	177
–	–	–	–	–	–	13	94	178
7	201	2	.	12	1 391	45	668	179
–	–	–	–	–	–	19	108	180
–	–	–	–	1	.	23	99	181
<b>176</b>	<b>12 956</b>	<b>32</b>	<b>3 830</b>	<b>214</b>	<b>28 221</b>	<b>1 700</b>	<b>20 995</b>	<b>182</b>
5	325	–	–	8	893	64	798	183
12	793	1	.	7	967	104	1 374	184
6	435	3	105	8	1 717	124	2 014	185
<b>53</b>	<b>3 611</b>	<b>7</b>	<b>1 243</b>	<b>52</b>	<b>6 760</b>	<b>416</b>	<b>5 886</b>	<b>186</b>
9	741	–	–	7	563	55	651	187
13	764	1	.	8	2 392	87	1 258	188
5	166	–	–	3	331	41	691	189
1	.	–	–	5	555	9	102	190
4	201	1	.	6	495	43	296	191
2	.	1	.	–	–	16	182	192

Verwaltungsbezirk	Lfd. Nr.
<b>Rheinisch-Bergischer Kreis</b>	<b>153</b>
Bergisch Gladbach, Stadt	154
Burscheid, Stadt	155
Kürten	156
Leichlingen (Rhld.), Stadt	157
Odenthal	158
Overath, Stadt	159
Rösrath, Stadt	160
Wermelskirchen, Stadt	161
<b>Rhein-Sieg-Kreis</b>	<b>162</b>
Alfter	163
Bad Honnef, Stadt	164
Bornheim, Stadt	165
Eitorf	166
Hennef (Sieg), Stadt	167
Königswinter, Stadt	168
Lohmar, Stadt	169
Meckenheim, Stadt	170
Much	171
Neunkirchen-Seelscheid	172
Niederkassel, Stadt	173
Rheinbach, Stadt	174
Ruppichteroth	175
Sankt Augustin, Stadt	176
Siegburg, Stadt	177
Swisttal	178
Troisdorf, Stadt	179
Wachtberg	180
Windeck	181
<b>Münster, Regierungsbezirk</b>	<b>182</b>
Bottrop, krfr. Stadt	183
Gelsenkirchen, krfr. Stadt	184
Münster, krfr. Stadt	185
<b>Borken, Kreis</b>	<b>186</b>
Ahaus, Stadt	187
Bocholt, Stadt	188
Borken, Stadt	189
Gescher, Stadt	190
Gronau (Westf.), Stadt	191
Heek	192

Kraftfahrzeugbestand am 01.01.2010			Straßenverkehrsunfälle (ohne Bagatellunfälle <sup>21)</sup> ) 2009					
ins- gesamt <sup>22)</sup>	darunter Personenkraftwagen <sup>23)</sup>		insgesamt	nur mit Sach- schaden	mit Personenschaden			
	zusammen	je 1 000 Ein- wohner <sup>24)</sup>			zusammen	darunter innerorts	dabei Personen	
							getötet	verletzt
129	130	131	132	133	134	135	136	137
<b>184 745</b>	<b>158 766</b>	<b>573</b>	<b>1 361</b>	<b>366</b>	<b>995</b>	<b>695</b>	<b>6</b>	<b>1 217</b>
65 790	58 012	549	495	130	365	325	2	425
13 257	11 221	598	117	44	73	39	–	87
14 749	12 084	611	89	18	71	39	–	90
18 335	15 601	568	118	29	89	63	1	107
10 947	9 392	595	52	6	46	25	2	53
18 794	15 908	589	183	56	127	65	1	174
17 622	15 189	560	121	29	92	61	–	114
25 251	21 359	600	186	54	132	78	–	167
<b>369 257</b>	<b>313 844</b>	<b>524</b>	<b>2 689</b>	<b>744</b>	<b>1 945</b>	<b>1 244</b>	<b>23</b>	<b>2 462</b>
14 037	11 896	520	80	24	56	41	–	65
14 859	13 038	520	144	50	94	64	–	111
29 344	24 396	503	226	63	163	114	4	198
12 075	9 950	511	67	20	47	30	1	57
28 744	24 219	528	232	44	188	122	–	257
25 801	22 134	542	207	76	131	73	4	185
21 061	17 955	576	129	33	96	37	2	122
16 098	14 033	578	107	40	67	34	1	84
11 011	8 773	585	76	16	60	21	3	85
14 435	12 118	586	68	17	51	21	1	75
22 231	18 995	508	111	21	90	82	–	108
17 018	14 483	534	166	56	110	51	1	141
7 295	5 918	552	47	16	31	8	–	47
31 171	27 743	500	282	78	204	144	1	244
21 602	18 906	477	212	48	164	130	–	189
11 901	10 139	557	85	27	58	24	1	81
44 338	37 510	499	299	72	227	190	–	272
13 381	11 309	558	56	15	41	19	–	46
12 855	10 329	502	95	28	67	39	4	95
<b>1 531 290</b>	<b>1 294 746</b>	<b>498</b>	<b>12 652</b>	<b>3 227</b>	<b>9 425</b>	<b>6 648</b>	<b>102</b>	<b>11 619</b>
69 760	60 448	516	506	120	386	291	3	471
128 711	112 458	433	1 176	310	866	724	6	1 085
145 204	125 596	456	1 644	312	1 332	1 221	5	1 629
<b>225 008</b>	<b>185 105</b>	<b>501</b>	<b>1 846</b>	<b>465</b>	<b>1 381</b>	<b>847</b>	<b>18</b>	<b>1 736</b>
23 911	19 329	497	210	57	153	98	2	192
41 987	35 730	488	388	86	302	237	3	357
26 001	21 385	519	206	44	162	96	2	209
10 302	8 465	494	91	28	63	26	1	98
25 938	22 215	477	229	57	172	140	3	208
5 378	4 213	501	50	21	29	9	–	41

Verwaltungsbezirk	Lfd. Nr.
<b>Rheinisch-Bergischer Kreis</b>	<b>153</b>
Bergisch Gladbach, Stadt	154
Burscheid, Stadt	155
Kürten	156
Leichlingen (Rhld.), Stadt	157
Odenthal	158
Overath, Stadt	159
Rösrath, Stadt	160
Wermelskirchen, Stadt	161
<b>Rhein-Sieg-Kreis</b>	<b>162</b>
Alfter	163
Bad Honnef, Stadt	164
Bornheim, Stadt	165
Eitorf	166
Hennef (Sieg), Stadt	167
Königswinter, Stadt	168
Lohmar, Stadt	169
Meckenheim, Stadt	170
Much	171
Neunkirchen-Seelscheid	172
Niederkassel, Stadt	173
Rheinbach, Stadt	174
Ruppichteroth	175
Sankt Augustin, Stadt	176
Siegburg, Stadt	177
Swisttal	178
Troisdorf, Stadt	179
Wachtberg	180
Windeck	181
<b>Münster, Regierungsbezirk</b>	<b>182</b>
Bottrop, krfr. Stadt	183
Gelsenkirchen, krfr. Stadt	184
Münster, krfr. Stadt	185
<b>Borken, Kreis</b>	<b>186</b>
Ahaus, Stadt	187
Bocholt, Stadt	188
Borken, Stadt	189
Gescher, Stadt	190
Gronau (Westf.), Stadt	191
Heek	192

Wohnungsbestand am 31.12.2009								Lfd. Nr.
Wohnungen <sup>25)</sup> in Wohn- und Nichtwohngebäuden							Räume <sup>26)</sup> in Wohnungen	
insgesamt	davon mit ... Raum/Räumen <sup>26)</sup> in %							
	1	2	3	4	5	6 u. mehr		
138	139	140	141	142	143	144	145	
<b>131 677</b>	<b>1,8</b>	<b>5,6</b>	<b>19,1</b>	<b>26,9</b>	<b>21,5</b>	<b>25,1</b>	<b>601 950</b>	<b>153</b>
53 403	2,1	6,1	20,4	28,6	21,1	21,7	237 054	154
8 983	3,1	5,0	18,6	28,2	23,2	21,8	39 867	155
8 640	0,8	5,3	14,3	22,2	21,3	36,1	43 142	156
12 811	1,3	5,2	19,0	28,9	22,6	23,0	57 975	157
7 002	1,5	4,0	13,9	21,1	22,3	37,2	35 262	158
11 966	0,7	5,0	17,2	22,5	22,5	32,2	58 017	159
12 243	2,1	5,0	18,2	25,1	21,5	28,0	57 271	160
16 629	1,5	6,4	22,3	28,7	20,1	21,0	73 362	161
<b>257 969</b>	<b>1,4</b>	<b>4,7</b>	<b>16,4</b>	<b>25,0</b>	<b>22,8</b>	<b>29,7</b>	<b>1 226 611</b>	<b>162</b>
9 686	1,8	5,1	17,0	22,7	23,3	30,0	45 847	163
11 761	1,7	5,2	21,2	25,5	18,5	27,9	54 237	164
20 694	1,1	4,7	16,6	26,9	23,5	27,2	97 109	165
8 303	1,4	4,2	18,1	24,1	21,8	30,4	39 648	166
15 322	0,9	4,3	14,7	23,9	24,0	32,2	74 847	167
17 942	1,3	5,1	15,7	22,9	22,6	32,5	87 354	168
13 204	1,2	3,1	13,8	21,6	23,7	36,5	66 493	169
10 578	1,3	4,9	13,4	18,2	27,0	35,2	52 321	170
6 048	0,8	4,0	14,6	22,0	23,2	35,4	30 495	171
8 448	0,6	3,4	13,1	20,4	24,1	38,5	43 405	172
15 746	0,9	3,2	11,7	25,3	28,1	30,8	76 431	173
11 728	1,8	3,6	14,1	24,5	23,2	32,8	57 051	174
4 168	0,6	4,2	13,5	21,1	21,2	39,4	21 462	175
25 210	2,1	6,3	16,1	26,0	22,2	27,2	116 312	176
19 354	1,9	5,8	23,0	30,4	18,4	20,5	84 084	177
7 284	0,6	3,4	11,2	20,6	26,3	37,9	37 227	178
35 147	1,8	5,5	20,2	31,0	21,2	20,3	154 002	179
8 411	1,0	3,8	13,5	20,7	21,6	39,4	43 019	180
8 935	0,3	3,1	14,4	21,2	24,9	36,1	45 267	181
<b>1 174 885</b>	<b>1,6</b>	<b>4,8</b>	<b>19,4</b>	<b>28,9</b>	<b>21,1</b>	<b>24,2</b>	<b>5 389 597</b>	<b>182</b>
55 971	1,0	4,5	24,7	39,0	18,9	11,9	231 977	183
142 285	1,1	6,7	32,4	38,0	14,5	7,3	547 210	184
142 574	6,5	9,3	21,9	26,5	18,7	17,2	579 590	185
<b>146 206</b>	<b>0,8</b>	<b>3,0</b>	<b>13,3</b>	<b>20,7</b>	<b>23,5</b>	<b>38,6</b>	<b>761 481</b>	<b>186</b>
15 052	1,0	2,0	11,6	18,4	23,6	43,4	80 895	187
32 015	1,2	3,9	16,8	24,3	25,6	28,2	152 365	188
17 070	0,7	3,4	14,4	21,7	22,7	37,0	87 773	189
5 970	0,4	2,0	12,4	18,9	22,3	44,0	32 501	190
20 349	0,9	3,0	14,4	23,3	23,2	35,2	104 039	191
2 604	0,5	1,2	5,4	10,9	18,4	63,6	16 289	192



Verwaltungsbezirk	Lfd. Nr.
<b>Rheinisch-Bergischer Kreis</b>	<b>153</b>
Bergisch Gladbach, Stadt	154
Burscheid, Stadt	155
Kürten	156
Leichlingen (Rhld.), Stadt	157
Odenthal	158
Overath, Stadt	159
Rösrath, Stadt	160
Wermelskirchen, Stadt	161
<b>Rhein-Sieg-Kreis</b>	<b>162</b>
Alfter	163
Bad Honnef, Stadt	164
Bornheim, Stadt	165
Eitorf	166
Hennef (Sieg), Stadt	167
Königswinter, Stadt	168
Lohmar, Stadt	169
Meckenheim, Stadt	170
Much	171
Neunkirchen-Seelscheid	172
Niederkassel, Stadt	173
Rheinbach, Stadt	174
Ruppichteroth	175
Sankt Augustin, Stadt	176
Siegburg, Stadt	177
Swisttal	178
Troisdorf, Stadt	179
Wachtberg	180
Windeck	181
<b>Münster, Regierungsbezirk</b>	<b>182</b>
Bottrop, krfr. Stadt	183
Gelsenkirchen, krfr. Stadt	184
Münster, krfr. Stadt	185
<b>Borken, Kreis</b>	<b>186</b>
Ahaus, Stadt	187
Bocholt, Stadt	188
Borken, Stadt	189
Gescher, Stadt	190
Gronau (Westf.), Stadt	191
Heek	192

Wohngebäude- und Wohnungsbestand am 31.12.2009					Baufertig		
Wohngebäude <sup>27)</sup>					2009		
insgesamt	Ein- und Zwei- familien- häuser	Wohnfläche je Wohnung in m <sup>2</sup>		Wohnfläche je Person m <sup>2</sup>	Wohn		
		Ein- und Zwei- familienhäuser	Häuser mit drei und mehr Wohnungen		insgesamt	Wohn- fläche <sup>29)</sup> 1 000 m <sup>2</sup>	Wohn- nungen <sup>29)</sup>
146	147	148	149	150	151	152	153
<b>69 112</b>	<b>59 465</b>	<b>110,32</b>	<b>72,65</b>	<b>44,00</b>	<b>349</b>	<b>73</b>	<b>593</b>
24 999	20 664	110,96	73,59	45,47	97	30	257
4 543	3 827	105,87	68,47	41,90	28	4	33
5 409	4 944	114,51	78,60	45,39	51	8	55
6 753	5 842	106,76	72,11	42,11	44	7	60
4 569	4 212	121,62	78,39	48,60	24	4	25
7 310	6 595	112,34	74,84	44,01	21	3	29
7 323	6 624	112,02	72,11	43,86	49	10	73
8 206	6 757	100,81	68,13	39,46	35	6	61
<b>154 204</b>	<b>137 638</b>	<b>112,40</b>	<b>72,54</b>	<b>41,72</b>	<b>864</b>	<b>153</b>	<b>1 239</b>
6 061	5 424	111,15	70,78	40,96	37	6	41
6 375	5 428	114,53	73,81	44,39	37	9	60
12 270	10 813	111,22	72,81	40,93	62	11	85
5 490	5 048	106,92	70,90	41,16	19	3	20
10 132	9 367	110,29	75,04	33,32	85	14	113
11 285	10 237	113,56	74,20	44,20	23	4	25
8 832	8 157	117,09	76,18	44,44	57	9	71
6 789	6 297	118,49	73,70	44,66	52	6	56
4 345	4 130	113,74	77,44	42,92	25	5	48
6 007	5 636	116,21	80,29	44,31	22	4	26
10 500	9 470	113,53	73,75	41,88	78	11	85
7 063	6 289	116,16	74,28	42,90	105	20	175
3 083	2 962	111,75	74,62	40,94	8	1	10
13 701	12 209	114,09	70,72	42,62	49	8	67
8 567	6 640	105,51	69,64	40,67	28	8	89
5 280	4 968	115,81	75,56	42,45	26	4	49
16 152	13 024	106,81	70,65	40,21	74	17	132
5 757	5 341	120,11	78,83	45,57	57	9	67
6 515	6 198	105,67	76,79	43,60	20	3	20
<b>563 474</b>	<b>462 848</b>	<b>111,42</b>	<b>68,79</b>	<b>40,13</b>	<b>2 908</b>	<b>537</b>	<b>4 833</b>
21 965	15 558	91,87	68,30	36,59	69	13	111
36 047	16 944	94,44	64,89	37,75	65	20	235
50 289	36 145	116,70	66,68	41,68	432	92	866
<b>94 292</b>	<b>87 307</b>	<b>117,54</b>	<b>71,40</b>	<b>40,99</b>	<b>524</b>	<b>94</b>	<b>821</b>
10 258	9 688	121,32	70,75	42,03	86	14	105
18 549	16 567	110,83	70,58	41,16	58	12	116
10 229	9 253	119,02	72,15	42,46	68	13	115
3 825	3 566	116,70	71,97	36,64	7	2	17
13 332	12 286	111,04	68,28	42,40	110	19	150
2 052	2 014	129,22	76,58	37,74	19	3	22

Verwaltungsbezirk	Lfd. Nr.
<b>Rheinisch-Bergischer Kreis</b>	<b>153</b>
Bergisch Gladbach, Stadt	154
Burscheid, Stadt	155
Kürten	156
Leichlingen (Rhld.), Stadt	157
Odenthal	158
Overath, Stadt	159
Rösrath, Stadt	160
Wermelskirchen, Stadt	161
<b>Rhein-Sieg-Kreis</b>	<b>162</b>
Alfter	163
Bad Honnef, Stadt	164
Bornheim, Stadt	165
Eitorf	166
Hennef (Sieg), Stadt	167
Königswinter, Stadt	168
Lohmar, Stadt	169
Meckenheim, Stadt	170
Much	171
Neunkirchen-Seelscheid	172
Niederkassel, Stadt	173
Rheinbach, Stadt	174
Ruppichteroth	175
Sankt Augustin, Stadt	176
Siegburg, Stadt	177
Swisttal	178
Troisdorf, Stadt	179
Wachtberg	180
Windeck	181
<b>Münster, Regierungsbezirk</b>	<b>182</b>
Bottrop, krfr. Stadt	183
Gelsenkirchen, krfr. Stadt	184
Münster, krfr. Stadt	185
<b>Borken, Kreis</b>	<b>186</b>
Ahaus, Stadt	187
Bocholt, Stadt	188
Borken, Stadt	189
Gescher, Stadt	190
Gronau (Westf.), Stadt	191
Heek	192

stellungen								Lfd. Nr.
2009				Jahresdurchschnitt 1999 – 2008				
gebäude <sup>28)</sup>		Nichtwohngebäude		Wohngebäude				
Ein- und Zwei- familienhäuser		insgesamt	Rauminhalt 1 000 m <sup>3</sup>	insgesamt	Wohn- fläche <sup>29)</sup> 1 000 m <sup>2</sup>	Woh- nungen <sup>29)</sup>	Ein- und Zwei- familien- häuser	
Gebäude	Wohnfläche 1 000 m <sup>2</sup>							
154	155	156	157	158	159	160	161	
<b>315</b>	<b>49</b>	<b>40</b>	<b>204</b>	<b>596</b>	<b>114</b>	<b>1 030</b>	<b>542</b>	<b>153</b>
73	12	12	96	193	45	416	163	154
27	4	4	9	46	8	81	43	155
51	8	4	11	59	10	83	56	156
43	7	2	3	60	11	100	56	157
24	4	1	4	60	10	83	57	158
19	3	9	46	81	14	128	74	159
46	8	2	13	59	10	83	56	160
32	5	6	21	38	6	55	36	161
<b>811</b>	<b>123</b>	<b>101</b>	<b>856</b>	<b>1 604</b>	<b>276</b>	<b>2 405</b>	<b>1 500</b>	<b>162</b>
37	6	3	7	80	13	111	75	163
33	5	5	27	55	10	101	51	164
56	9	3	50	189	33	292	173	165
19	3	4	11	57	9	80	54	166
82	12	4	56	98	16	131	94	167
23	4	2	5	124	21	165	120	168
55	9	5	85	73	13	107	69	169
51	6	3	58	31	5	50	30	170
24	4	1	7	43	8	63	41	171
21	3	3	14	53	9	72	51	172
77	11	5	18	162	25	221	150	173
97	14	12	123	73	13	113	68	174
8	1	2	6	35	6	45	34	175
46	7	11	107	110	21	201	100	176
20	3	8	53	86	17	170	77	177
24	4	3	11	42	7	53	40	178
62	10	20	196	165	29	259	151	179
56	9	4	13	63	11	91	61	180
20	3	3	9	64	10	80	63	181
<b>2 670</b>	<b>395</b>	<b>896</b>	<b>5 769</b>	<b>5 883</b>	<b>1 017</b>	<b>9 444</b>	<b>5 459</b>	<b>182</b>
62	9	17	75	128	30	322	100	183
56	8	25	138	172	35	364	152	184
380	56	52	638	566	111	1 106	508	185
<b>490</b>	<b>74</b>	<b>252</b>	<b>1 564</b>	<b>1 295</b>	<b>212</b>	<b>1 887</b>	<b>1 218</b>	<b>186</b>
84	13	24	315	168	27	224	162	187
52	7	26	239	190	33	327	175	188
62	9	31	175	175	30	281	159	189
5	1	6	71	38	6	57	34	190
105	15	36	171	188	29	246	181	191
19	3	8	67	26	4	31	26	192

Verwaltungsbezirk	Lfd. Nr.
<b>Rheinisch-Bergischer Kreis</b>	<b>153</b>
Bergisch Gladbach, Stadt	154
Burscheid, Stadt	155
Kürten	156
Leichlingen (Rhld.), Stadt	157
Odenthal	158
Overath, Stadt	159
Rösrath, Stadt	160
Wermelskirchen, Stadt	161
<b>Rhein-Sieg-Kreis</b>	<b>162</b>
Alfter	163
Bad Honnef, Stadt	164
Bornheim, Stadt	165
Eitorf	166
Hennef (Sieg), Stadt	167
Königswinter, Stadt	168
Lohmar, Stadt	169
Meckenheim, Stadt	170
Much	171
Neunkirchen-Seelscheid	172
Niederkassel, Stadt	173
Rheinbach, Stadt	174
Ruppichteroth	175
Sankt Augustin, Stadt	176
Siegburg, Stadt	177
Swisttal	178
Troisdorf, Stadt	179
Wachtberg	180
Windeck	181
<b>Münster, Regierungsbezirk</b>	<b>182</b>
Bottrop, krfr. Stadt	183
Gelsenkirchen, krfr. Stadt	184
Münster, krfr. Stadt	185
<b>Borken, Kreis</b>	<b>186</b>
Ahaus, Stadt	187
Bocholt, Stadt	188
Borken, Stadt	189
Gescher, Stadt	190
Gronau (Westf.), Stadt	191
Heek	192

Beherbergungskapazität <sup>30)</sup> im Dezember 2009		Ankünfte und Übernachtungen in Beherbergungsstätten <sup>30)</sup> 2009				Mittlere Aufent- haltsdauer aller Gäste in Tagen	Mittlere Auslas- tung der ange- botenen Betten in %
geöffnete Betriebe	angebotene Betten <sup>31)</sup>	Ankünfte		Übernachtungen			
		insgesamt	darunter von Aus- ländern/ -innen <sup>32)</sup>	insgesamt	darunter der aus- ländischen Gäste <sup>32)</sup>	2009	
162	163	164	165	166	167	168	169
<b>83</b>	<b>3 852</b>	<b>179 884</b>	<b>19 140</b>	<b>443 534</b>	<b>40 560</b>	<b>2,5</b>	<b>32,2</b>
25	1 363	73 978	10 648	149 931	20 169	2,0	31,5
5	163	.	.	.	.	.	.
11	241	7 033	75	16 106	299	2,3	19,3
9	438	9 741	306	100 536	990	10,3	62,5
7	473	20 643	1 604	49 945	4 186	2,4	30,3
11	306	10 589	1 662	20 521	3 186	1,9	16,7
3	249	.	.	.	.	.	.
12	619	36 161	1 733	59 854	3 357	1,7	27,2
<b>171</b>	<b>8 632</b>	<b>490 299</b>	<b>63 243</b>	<b>1 080 991</b>	<b>142 037</b>	<b>2,2</b>	<b>34,0</b>
3	106	5 430	310	11 624	961	2,1	30,3
12	1 063	68 901	9 187	154 460	21 004	2,2	37,3
15	449	16 693	1 025	39 480	2 535	2,4	27,2
7	309	19 856	738	40 780	1 621	2,1	36,1
18	1 163	44 266	3 941	153 999	11 101	3,5	36,5
27	1 793	117 534	16 073	243 714	40 556	2,1	37,7
10	263	14 651	1 746	22 677	3 302	1,5	20,6
4	195	11 469	1 253	20 175	2 185	1,8	28,7
5	351	21 859	3 003	64 580	7 805	3,0	48,8
3	48	2 824	151	4 366	429	1,5	16,4
7	214	15 274	1 824	26 585	3 595	1,7	32,2
5	108	3 396	272	8 281	591	2,4	20,8
4	132	8 025	28	19 169	60	2,4	36,4
4	226	11 236	1 147	22 942	3 333	2,0	27,8
16	668	39 300	7 345	68 000	15 113	1,7	28,0
3	100	5 519	1 024	10 242	2 536	1,9	28,1
11	749	53 749	12 350	99 961	21 666	1,9	36,9
5	274	13 875	996	25 685	2 076	1,9	26,0
12	421	16 442	830	44 271	1 568	2,7	27,5
<b>692</b>	<b>31 406</b>	<b>1 829 812</b>	<b>223 278</b>	<b>3 998 890</b>	<b>511 566</b>	<b>2,2</b>	<b>33,8</b>
14	645	43 593	13 842	73 274	21 525	1,7	31,4
20	1 890	112 827	17 322	256 414	31 941	2,3	36,7
82	7 563	522 937	56 352	1 145 934	109 817	2,2	41,4
<b>125</b>	<b>5 141</b>	<b>279 255</b>	<b>36 008</b>	<b>531 957</b>	<b>70 593</b>	<b>1,9</b>	<b>28,1</b>
10	520	31 014	7 983	59 189	16 726	1,9	30,5
18	594	31 074	2 985	59 719	6 638	1,9	27,6
16	725	36 599	2 548	76 350	5 219	2,1	28,6
5	79	7 511	2 735	14 029	6 632	1,9	40,6
15	632	34 499	6 374	74 458	10 974	2,2	33,7
1	167	.	.	.	.	.	.

Verwaltungsbezirk	Lfd. Nr.
<b>Rheinisch-Bergischer Kreis</b>	<b>153</b>
Bergisch Gladbach, Stadt	154
Burscheid, Stadt	155
Kürten	156
Leichlingen (Rhld.), Stadt	157
Odenthal	158
Overath, Stadt	159
Rösrath, Stadt	160
Wermelskirchen, Stadt	161
<b>Rhein-Sieg-Kreis</b>	<b>162</b>
Alfter	163
Bad Honnef, Stadt	164
Bornheim, Stadt	165
Eitorf	166
Hennef (Sieg), Stadt	167
Königswinter, Stadt	168
Lohmar, Stadt	169
Meckenheim, Stadt	170
Much	171
Neunkirchen-Seelscheid	172
Niederkassel, Stadt	173
Rheinbach, Stadt	174
Ruppichteroth	175
Sankt Augustin, Stadt	176
Siegburg, Stadt	177
Swisttal	178
Troisdorf, Stadt	179
Wachtberg	180
Windeck	181
<b>Münster, Regierungsbezirk</b>	<b>182</b>
Bottrop, krfr. Stadt	183
Gelsenkirchen, krfr. Stadt	184
Münster, krfr. Stadt	185
<b>Borken, Kreis</b>	<b>186</b>
Ahaus, Stadt	187
Bocholt, Stadt	188
Borken, Stadt	189
Gescher, Stadt	190
Gronau (Westf.), Stadt	191
Heek	192

Gemeindefinanzen 2009								Vollzeit- beschäftigtes Personal <sup>37)</sup> am 30.06. 2009 je 10 000 Einwohner	Lfd. Nr.
Steuern und ähnliche Abgaben <sup>33)</sup>					Realsteuervergleich		Schulden- stand <sup>37)</sup> am 31.12. 2009		
insgesamt		darunter			Real- steuer- aufbrin- gungs- kraft <sup>35)</sup>	Steuer- ein- nahme- kraft <sup>36)</sup>			
brutto	netto <sup>34)</sup>	Gewerbe- steuer	Gemeindeanteil an der						
			Einkom- mensteuer	Umsatz- steuer					
EUR je Einwohner <sup>38)</sup>									
170	171	172	173	174	175	176	177	178	
<b>929,52</b>	<b>896,46</b>	<b>262,57</b>	<b>430,13</b>	<b>30,06</b>	<b>417,85</b>	<b>829,57</b>	<b>654,30</b>	<b>53</b>	<b>153</b>
1 007,82	961,98	291,98	449,34	35,49	446,27	881,63	441,96	62	154
911,97	897,47	271,81	405,43	33,63	429,05	817,29	1 345,68	30	155
745,83	726,21	159,11	397,14	14,84	294,97	673,23	552,37	39	156
797,98	810,55	150,63	429,98	18,48	301,40	716,68	363,18	51	157
777,44	762,08	89,63	485,65	9,07	241,61	712,50	805,30	32	158
819,97	790,21	198,16	396,38	30,10	347,44	735,41	905,45	40	159
820,90	805,42	144,01	450,39	24,42	296,75	739,22	724,52	40	160
1 142,65	1 071,52	528,98	390,43	42,99	708,21	1 046,80	888,29	74	161
<b>898,56</b>	<b>850,25</b>	<b>304,97</b>	<b>383,23</b>	<b>26,00</b>	<b>449,56</b>	<b>803,58</b>	<b>1 329,47</b>	<b>56</b>	<b>162</b>
680,49	671,06	69,93	424,22	15,29	207,69	626,84	594,14	40	163
1 065,53	1 004,34	409,03	408,45	46,48	584,72	966,46	1 131,55	58	164
759,79	735,81	162,51	406,39	15,91	305,30	693,20	1 655,73	47	165
778,07	742,37	279,72	298,72	25,89	431,53	705,51	704,50	40	166
984,16	931,37	395,16	368,47	26,15	540,15	860,87	1 839,41	45	167
1 015,97	963,86	379,95	422,70	18,88	550,05	922,48	963,60	47	168
852,68	840,80	230,78	406,82	22,30	373,51	758,41	1 623,30	47	169
1 123,33	1 039,81	439,00	450,39	33,96	613,24	1 019,47	1 172,27	79	170
732,83	707,07	195,24	352,44	17,10	335,84	666,69	771,42	40	171
725,43	707,44	136,72	390,78	15,60	282,64	658,46	906,40	34	172
767,34	734,85	181,70	398,31	17,24	322,92	700,97	919,32	55	173
845,46	802,92	252,87	381,65	23,19	416,16	772,18	2 320,93	64	174
680,30	642,65	193,89	308,54	18,03	335,28	624,00	985,27	33	175
846,31	806,56	237,17	400,39	27,81	354,64	740,13	1 985,63	74	176
1 055,16	994,01	438,45	356,01	54,73	559,17	901,80	2 598,48	71	177
675,21	662,05	98,00	382,73	9,68	242,09	610,09	322,65	39	178
1 233,81	1 106,20	657,09	354,69	38,72	801,95	1 088,96	980,78	79	179
714,98	705,95	69,67	445,06	9,18	227,55	660,68	507,89	46	180
471,40	462,63	58,80	250,56	12,05	176,92	424,78	764,61	49	181
<b>910,38</b>	<b>850,75</b>	<b>391,10</b>	<b>302,18</b>	<b>37,60</b>	<b>530,16</b>	<b>803,17</b>	<b>1 187,08</b>	<b>69</b>	<b>182</b>
812,37	775,61	251,18	305,08	28,59	338,51	631,49	947,52	103	183
906,16	846,43	416,54	248,66	40,46	486,84	712,93	1 414,08	102	184
1 512,39	1 391,30	843,13	378,42	76,93	1 001,81	1 319,59	2 691,78	98	185
<b>906,02</b>	<b>834,26</b>	<b>431,34</b>	<b>278,58</b>	<b>34,82</b>	<b>606,33</b>	<b>843,08</b>	<b>782,19</b>	<b>51</b>	<b>186</b>
980,44	893,54	492,06	272,19	40,90	684,10	910,71	896,59	63	187
1 021,67	947,12	500,56	308,53	42,89	686,46	948,64	1 223,52	54	188
889,76	816,40	380,83	292,15	37,56	558,16	818,74	16,39	65	189
806,00	758,24	375,25	260,77	29,47	527,04	749,94	504,10	42	190
1 212,41	1 099,09	781,37	232,41	43,47	981,97	1 124,96	1 685,83	58	191
716,32	660,73	334,22	236,56	17,58	490,88	685,03	-	32	192





# 6

**Lfd. Nr. 193 – 233**

Verwaltungsbezirk	Lfd. Nr.
<b>Noch: Borken, Kreis</b>	
Heiden	193
Isselburg, Stadt	194
Legden	195
Raesfeld	196
Reken	197
Rhede, Stadt	198
Schöppingen	199
Stadtlohn, Stadt	200
Südlohn	201
Velen	202
Vreden, Stadt	203
<b>Coesfeld, Kreis</b>	
	<b>204</b>
Ascheberg	205
Billerbeck, Stadt	206
Coesfeld, Stadt	207
Dülmen, Stadt	208
Havixbeck	209
Lüdinghausen, Stadt	210
Nordkirchen	211
Nottuln	212
Offen, Stadt	213
Rosendahl	214
Senden	215
<b>Recklinghausen, Kreis</b>	
	<b>216</b>
Castrop-Rauxel, Stadt	217
Datteln, Stadt	218
Dorsten, Stadt	219
Gladbeck, Stadt	220
Haltern am See, Stadt	221
Herten, Stadt	222
Marl, Stadt	223
Oer-Erkenschwick, Stadt	224
Recklinghausen, Stadt	225
Waltrop, Stadt	226
<b>Steinfurt, Kreis</b>	
	<b>227</b>
Altenberge	228
Emsdetten, Stadt	229
Greven, Stadt	230
Hörstel, Stadt	231
Hopsten	232
Horstmar, Stadt	233

### Katasterfläche 2010 nach Nutzungsarten der Vermessungsverwaltung (Ergebnisse der Flächenerhebung)

insgesamt	davon							
	Gebäude- und Frei- fläche <sup>1)</sup>	Betriebs- fläche <sup>2)</sup>	Erholungs- fläche <sup>3)</sup>	Verkehrs- fläche	Landwirt- schafts- fläche	Wald- fläche	Wasser- fläche	Flächen anderer Nutzung
km <sup>2</sup>	Anteil an der Katasterfläche insgesamt in %							
1	2	3	4	5	6	7	8	9
53,39	6,3	0	0,4	5,6	66,8	19,8	1,0	0,3
42,73	10,0	0,1	2,1	5,3	67,2	12,3	2,6	0,3
56,28	6,5	0,1	0,3	5,6	69,2	16,5	1,6	0,2
57,83	7,4	0,1	0,3	5,3	71,0	14,8	1,1	0,1
78,54	8,1	0	1,5	5,2	62,6	21,7	0,7	0,1
78,66	8,2	0,1	0,5	5,0	66,9	18,0	1,2	0,1
68,81	11,2	0	0,2	4,5	75,1	7,1	1,6	0,1
79,10	10,3	0,1	0,4	4,7	61,4	22,3	0,8	0,1
45,55	9,7	0,1	0,3	5,1	68,4	15,1	1,1	0,2
70,53	7,3	0,4	0,4	4,8	67,1	19,1	0,8	0,1
135,83	8,5	0,1	0,5	4,7	68,6	15,0	2,4	0,1
<b>1 110,40</b>	<b>7,0</b>	<b>0,2</b>	<b>0,9</b>	<b>5,2</b>	<b>69,0</b>	<b>15,7</b>	<b>1,8</b>	<b>0,2</b>
106,28	5,4	0,1	1,0	5,2	73,3	13,3	1,7	0,1
91,06	6,0	0,1	0,4	4,6	76,6	11,3	0,8	0,1
141,05	9,4	0,4	1,0	5,7	65,9	16,3	1,0	0,2
184,58	8,3	0,3	0,7	5,5	67,8	15,6	1,6	0,2
53,01	6,9	0,1	0,8	4,3	72,3	14,4	1,0	0,1
140,40	6,1	0,4	1,1	5,2	67,3	16,7	3,0	0,2
52,39	6,5	0	1,7	4,4	68,8	16,5	1,8	0,2
85,64	7,4	0,2	0,7	5,4	72,3	12,2	1,6	0,2
52,43	7,4	0,1	1,4	6,4	59,9	21,9	2,6	0,2
94,23	5,4	0,2	0,6	4,4	71,3	16,3	1,5	0,2
109,31	6,2	0,1	1,1	5,2	64,9	19,8	2,6	0,2
<b>760,41</b>	<b>18,6</b>	<b>2,4</b>	<b>2,5</b>	<b>8,7</b>	<b>38,3</b>	<b>25,4</b>	<b>3,3</b>	<b>0,8</b>
51,67	31,9	2,7	5,5	12,0	27,4	15,4	3,8	1,5
66,08	13,9	0,9	1,8	6,1	51,0	20,8	4,9	0,8
171,20	11,4	1,3	1,3	7,4	48,9	27,1	2,1	0,6
35,91	37,4	4,6	6,2	13,3	25,5	9,4	2,0	1,6
158,49	8,0	2,6	0,8	5,7	32,7	44,1	5,7	0,4
37,33	33,0	7,1	5,9	11,4	25,2	14,0	1,5	1,9
87,63	26,9	3,6	2,2	10,5	32,5	20,6	2,5	1,1
38,69	15,5	1,0	1,6	6,5	28,8	45,6	0,6	0,4
66,42	33,2	1,0	5,5	15,2	35,5	7,0	1,2	1,3
46,99	14,0	2,7	2,1	6,7	56,1	12,6	5,2	0,5
<b>1 792,74</b>	<b>9,6</b>	<b>0,5</b>	<b>0,7</b>	<b>6,0</b>	<b>66,9</b>	<b>14,1</b>	<b>1,9</b>	<b>0,3</b>
62,52	6,9	1,0	0,4	5,0	79,6	6,2	0,7	0,2
71,89	15,5	0,3	0,9	6,3	63,9	11,1	2,0	0
140,15	8,7	0,2	0,7	7,4	62,9	17,0	2,9	0,3
107,39	8,0	0,2	0,8	6,6	66,5	13,5	2,9	1,6
99,78	4,5	0	0,3	3,9	82,7	6,8	1,6	0,1
44,75	6,4	0	0,3	4,6	71,6	15,6	1,3	0,1

Verwaltungsbezirk	Lfd. Nr.
<hr/>	
<b>Noch: Borken, Kreis</b>	
Heiden	193
Isselburg, Stadt	194
Legden	195
Raesfeld	196
Reken	197
Rhede, Stadt	198
Schöppingen	199
Stadtlohn, Stadt	200
Südlohn	201
Velen	202
Vreden, Stadt	203
 <b>Coesfeld, Kreis</b>	 <b>204</b>
Ascheberg	205
Billerbeck, Stadt	206
Coesfeld, Stadt	207
Dülmen, Stadt	208
Havixbeck	209
Lüdinghausen, Stadt	210
Nordkirchen	211
Nottuln	212
Offen, Stadt	213
Rosendahl	214
Senden	215
 <b>Recklinghausen, Kreis</b>	 <b>216</b>
Castrop-Rauxel, Stadt	217
Datteln, Stadt	218
Dorsten, Stadt	219
Gladbeck, Stadt	220
Haltern am See, Stadt	221
Herten, Stadt	222
Marl, Stadt	223
Oer-Erkenschwick, Stadt	224
Recklinghausen, Stadt	225
Waltrop, Stadt	226
 <b>Steinfurt, Kreis</b>	 <b>227</b>
Altenberge	228
Emsdetten, Stadt	229
Greven, Stadt	230
Hörstel, Stadt	231
Hopsten	232
Horstmar, Stadt	233

Bevölkerung am 31.12.2009				Altersstruktur am 31.12.2009							Lfd. Nr.
insgesamt	weiblich	je km <sup>2</sup>	Ver- änder- ung gegen- über dem 31.12. 1999 in %	Bevölkerung im Alter von ... bis unter ... Jahren							
				unter 6	6 – 18	18 – 25	25 – 30	30 – 50	50 – 65	65 und mehr	
				Anteil an der Gesamtbevölkerung in %							
10	11	12	13	14	15	16	17	18	19	20	
8 124	4 016	152,2	+3,5	5,4	15,5	9,2	5,2	28,8	18,8	16,9	193
11 236	5 590	262,9	+4,5	5,5	14,5	8,5	5,6	29,2	19,7	17,0	194
6 769	3 302	120,3	+5,9	6,4	15,4	9,7	6,3	28,7	16,4	17,1	195
10 991	5 425	190,1	+0,4	5,3	14,4	10,4	5,0	29,7	19,8	15,5	196
14 088	6 831	179,4	+3,7	5,0	15,2	8,0	4,9	29,5	19,3	18,2	197
19 424	9 684	247,0	+6,1	5,8	14,9	8,5	5,5	31,0	18,1	16,2	198
8 224	3 690	119,5	+5,0	5,5	14,5	11,7	7,7	32,3	15,4	12,9	199
20 718	10 371	261,9	+3,5	6,1	16,2	9,3	5,6	30,5	15,6	16,7	200
9 004	4 542	197,7	+4,9	5,5	15,0	8,6	5,5	30,2	17,7	17,6	201
12 976	6 449	184,0	+2,6	5,9	16,2	9,5	5,0	29,9	17,7	15,8	202
22 641	11 075	166,7	+5,0	5,9	16,4	9,1	5,6	30,2	16,6	16,3	203
<b>220 261</b>	<b>112 116</b>	<b>198,4</b>	<b>+3,5</b>	<b>5,1</b>	<b>14,7</b>	<b>8,6</b>	<b>5,1</b>	<b>29,1</b>	<b>19,3</b>	<b>18,0</b>	<b>204</b>
14 947	7 547	140,6	+0,7	5,8	15,1	8,1	5,1	29,9	19,3	16,8	205
11 547	5 849	126,8	+3,6	5,2	15,7	8,6	4,3	29,1	18,2	18,8	206
36 474	18 698	258,6	+2,0	5,2	14,4	9,1	5,7	28,0	18,4	19,2	207
46 817	24 136	253,6	+1,1	5,1	14,1	8,5	5,6	28,8	19,6	18,3	208
11 747	6 124	221,6	+0,9	5,0	15,7	7,8	3,8	28,7	20,0	19,0	209
24 196	12 447	172,3	+7,3	5,0	14,8	8,5	5,0	29,2	18,5	19,0	210
10 577	5 062	201,9	+6,5	4,1	14,7	8,1	5,2	31,3	19,2	17,5	211
20 118	10 176	234,9	+5,6	5,5	15,0	9,1	5,0	29,2	20,7	15,4	212
12 236	6 247	233,4	+7,9	4,4	14,0	7,6	4,3	29,7	20,6	19,4	213
10 898	5 298	115,6	-0,2	5,6	15,6	9,3	5,0	30,2	17,4	16,8	214
20 704	10 532	189,4	+7,4	5,4	14,5	9,0	5,0	29,6	20,3	16,2	215
<b>632 535</b>	<b>325 437</b>	<b>831,8</b>	<b>-4,2</b>	<b>4,6</b>	<b>12,2</b>	<b>8,1</b>	<b>5,2</b>	<b>28,0</b>	<b>20,6</b>	<b>21,2</b>	<b>216</b>
75 762	39 086	1 466,4	-4,5	4,5	11,9	8,0	5,2	27,9	20,6	21,8	217
35 757	18 333	541,1	-4,4	4,8	11,9	7,9	5,3	28,7	20,6	20,9	218
77 308	39 693	451,6	-4,6	4,8	12,9	8,4	5,0	27,8	21,2	19,9	219
75 520	39 022	2 103,3	-3,5	4,9	12,7	8,5	5,2	27,6	19,9	21,3	220
37 961	19 384	239,5	+3,7	5,0	12,9	7,2	4,6	29,5	20,3	20,6	221
62 639	32 264	1 678,0	-7,2	4,5	11,9	8,1	5,1	27,0	20,6	22,9	222
88 202	45 249	1 006,5	-5,9	4,5	12,1	8,3	5,1	27,7	20,4	21,8	223
30 499	15 631	788,3	-1,6	4,7	12,7	8,6	5,4	29,2	20,3	19,1	224
119 050	61 511	1 792,3	-4,8	4,7	11,7	8,2	5,8	28,0	20,7	21,0	225
29 837	15 264	635,0	-2,3	4,1	11,7	7,7	5,0	28,6	21,9	21,0	226
<b>443 643</b>	<b>223 769</b>	<b>247,5</b>	<b>+2,6</b>	<b>5,4</b>	<b>14,6</b>	<b>8,8</b>	<b>5,3</b>	<b>29,4</b>	<b>18,0</b>	<b>18,5</b>	<b>227</b>
10 202	5 137	163,2	+8,3	6,3	15,7	8,4	4,7	30,5	18,0	16,5	228
35 604	18 250	495,2	+1,8	5,2	14,6	8,8	5,5	29,5	17,5	19,0	229
35 887	18 276	256,1	+5,0	5,5	13,5	8,3	5,6	29,3	19,2	18,5	230
19 893	9 955	185,2	+4,0	5,8	16,9	9,2	5,1	29,3	17,0	16,5	231
7 639	3 736	76,6	+2,4	6,6	18,2	9,4	4,5	31,1	14,9	15,3	232
6 519	3 217	145,7	-2,9	5,2	16,2	8,5	4,7	29,0	15,4	21,0	233

Verwaltungsbezirk	Lfd. Nr.
<b>Noch: Borken, Kreis</b>	
Heiden	193
Isselburg, Stadt	194
Legden	195
Raesfeld	196
Reken	197
Rhede, Stadt	198
Schöppingen	199
Stadtlohn, Stadt	200
Südlohn	201
Velen	202
Vreden, Stadt	203
<b>Coesfeld, Kreis</b>	
	<b>204</b>
Ascheberg	205
Billerbeck, Stadt	206
Coesfeld, Stadt	207
Dülmen, Stadt	208
Havixbeck	209
Lüdinghausen, Stadt	210
Nordkirchen	211
Nottuln	212
Offen, Stadt	213
Rosendahl	214
Senden	215
<b>Recklinghausen, Kreis</b>	
	<b>216</b>
Castrop-Rauxel, Stadt	217
Datteln, Stadt	218
Dorsten, Stadt	219
Gladbeck, Stadt	220
Haltern am See, Stadt	221
Herten, Stadt	222
Marl, Stadt	223
Oer-Erkenschwick, Stadt	224
Recklinghausen, Stadt	225
Waltrop, Stadt	226
<b>Steinfurt, Kreis</b>	
	<b>227</b>
Altenberge	228
Emsdetten, Stadt	229
Greven, Stadt	230
Hörstel, Stadt	231
Hopsten	232
Horstmar, Stadt	233

## Bevölkerungs

Lebendgeborene			Gestorbene			Zugezogene		
ins- gesamt	darunter Ausländer/ -innen <sup>4)</sup>	je 1 000 Einwohner	ins- gesamt	darunter Ausländer/ -innen	je 1 000 Einwohner	ins- gesamt	darunter Ausländer/ -innen	je 1 000 Einwohner
21	22	23	24	25	26	27	28	29
66	4	8,1	69	1	8,5	295	34	36,3
100	2	8,9	101	6	9,0	544	165	48,4
65	1	9,6	73	1	10,8	393	129	58,1
75	–	6,8	101	1	9,2	514	42	46,8
96	1	6,8	149	3	10,6	515	53	36,6
178	–	9,2	143	3	7,4	627	119	32,3
67	11	8,1	51	2	6,2	2 726	2 569	331,5
195	4	9,4	166	7	8,0	677	148	32,7
81	2	9,0	93	–	10,3	364	64	40,4
108	–	8,3	93	2	7,2	510	64	39,3
195	3	8,6	196	2	8,7	770	290	34,0
<b>1 694</b>	<b>29</b>	<b>7,7</b>	<b>1 962</b>	<b>12</b>	<b>8,9</b>	<b>9 247</b>	<b>1 824</b>	<b>42,0</b>
119	5	8,0	114	–	7,6	677	74	45,3
89	2	7,7	115	2	10,0	483	138	41,8
274	4	7,5	337	3	9,2	1 265	205	34,7
369	8	7,9	472	4	10,1	1 566	261	33,4
81	–	6,9	112	–	9,5	552	49	47,0
171	4	7,1	220	–	9,1	907	100	37,5
68	1	6,4	84	–	7,9	879	503	83,1
165	1	8,2	159	1	7,9	1 013	241	50,4
73	–	6,0	114	1	9,3	570	35	46,6
109	2	10,0	90	1	8,3	445	90	40,8
176	2	8,5	145	–	7,0	890	128	43,0
<b>4 567</b>	<b>175</b>	<b>7,2</b>	<b>7 581</b>	<b>129</b>	<b>12,0</b>	<b>23 723</b>	<b>4 691</b>	<b>37,5</b>
540	24	7,1	981	10	12,9	2 451	454	32,4
269	5	7,5	438	13	12,2	1 625	368	45,4
592	15	7,7	808	5	10,5	2 577	382	33,3
544	27	7,2	888	25	11,8	2 808	569	37,2
276	7	7,3	374	1	9,9	1 323	161	34,9
417	35	6,7	812	25	13,0	2 322	417	37,1
614	24	7,0	1 059	18	12,0	2 905	595	32,9
246	2	8,1	375	7	12,3	1 736	645	56,9
896	35	7,5	1 507	20	12,7	4 784	898	40,2
173	1	5,8	339	5	11,4	1 192	202	40,0
<b>3 689</b>	<b>150</b>	<b>8,3</b>	<b>4 107</b>	<b>51</b>	<b>9,3</b>	<b>17 842</b>	<b>3 062</b>	<b>40,2</b>
97	5	9,5	92	2	9,0	468	49	45,9
289	12	8,1	305	2	8,6	1 099	228	30,9
280	23	7,8	328	7	9,1	1 632	238	45,5
173	4	8,7	147	1	7,4	758	94	38,1
69	1	9,0	66	–	8,6	311	46	40,7
47	3	7,2	82	–	12,6	234	59	35,9



Verwaltungsbezirk	Lfd. Nr.
<b>Noch: Borken, Kreis</b>	
Heiden	193
Isselburg, Stadt	194
Legden	195
Raesfeld	196
Reken	197
Rhede, Stadt	198
Schöppingen	199
Stadtlohn, Stadt	200
Südlohn	201
Velen	202
Vreden, Stadt	203
<b>Coesfeld, Kreis</b>	
	<b>204</b>
Ascheberg	205
Billerbeck, Stadt	206
Coesfeld, Stadt	207
Dülmen, Stadt	208
Havixbeck	209
Lüdinghausen, Stadt	210
Nordkirchen	211
Nottuln	212
Offen, Stadt	213
Rosendahl	214
Senden	215
<b>Recklinghausen, Kreis</b>	
	<b>216</b>
Castrop-Rauxel, Stadt	217
Datteln, Stadt	218
Dorsten, Stadt	219
Gladbeck, Stadt	220
Haltern am See, Stadt	221
Herten, Stadt	222
Marl, Stadt	223
Oer-Erkenschwick, Stadt	224
Recklinghausen, Stadt	225
Waltrop, Stadt	226
<b>Steinfurt, Kreis</b>	
	<b>227</b>
Altenberge	228
Emsdetten, Stadt	229
Greven, Stadt	230
Hörstel, Stadt	231
Hopsten	232
Horstmar, Stadt	233

## bewegung 2009

Fortgezogene			Überschuss der Geborenen (+) bzw. Gestorbenen (-)		Überschuss der Zugezogenen (+) bzw. Fortgezogenen (-)		Gesamtveränderung		Lfd. Nr.
insgesamt	darunter Ausländer/-innen	je 1 000 Einwohner	insgesamt	je 1 000 Einwohner	insgesamt	je 1 000 Einwohner	insgesamt	je 1 000 Einwohner	
30	31	32	33	34	35	36	37	38	
324	41	39,9	-3	-0,4	-29	-3,6	-32	-3,9	193
593	159	52,8	-1	-0,1	-49	-4,4	-50	-4,4	194
356	124	52,6	-8	-1,2	+37	+5,5	+29	+4,3	195
497	37	45,2	-26	-2,4	+17	+1,5	-9	-0,8	196
545	51	38,7	-53	-3,8	-30	-2,1	-83	-5,9	197
637	89	32,8	+35	+1,8	-10	-0,5	+25	+1,3	198
2 822	2 569	343,1	+16	+1,9	-96	-11,7	-80	-9,7	199
714	136	34,5	+29	+1,4	-37	-1,8	-8	-0,4	200
388	70	43,1	-12	-1,3	-24	-2,7	-36	-4,0	201
585	76	45,1	+15	+1,2	-75	-5,8	-60	-4,6	202
904	323	39,9	-1	-0	-134	-5,9	-135	-6,0	203
<b>9 377</b>	<b>1 514</b>	<b>42,6</b>	<b>-268</b>	<b>-1,2</b>	<b>-130</b>	<b>-0,6</b>	<b>-398</b>	<b>-1,8</b>	<b>204</b>
679	81	45,4	+5	+0,3	-2	-0,1	+3	+0,2	205
485	96	42,0	-26	-2,3	-2	-0,2	-28	-2,4	206
1 284	171	35,2	-63	-1,7	-19	-0,5	-82	-2,2	207
1 706	245	36,4	-103	-2,2	-140	-3,0	-243	-5,2	208
525	42	44,7	-31	-2,6	+27	+2,3	-4	-0,3	209
844	83	34,9	-49	-2,0	+63	+2,6	+14	+0,6	210
832	394	78,7	-16	-1,5	+47	+4,4	+31	+2,9	211
1 047	186	52,0	+6	+0,3	-34	-1,7	-28	-1,4	212
550	47	44,9	-41	-3,4	+20	+1,6	-21	-1,7	213
482	61	44,2	+19	+1,7	-37	-3,4	-18	-1,7	214
943	108	45,5	+31	+1,5	-53	-2,6	-22	-1,1	215
<b>24 340</b>	<b>4 390</b>	<b>38,5</b>	<b>-3 014</b>	<b>-4,8</b>	<b>-617</b>	<b>-1,0</b>	<b>-3 631</b>	<b>-5,7</b>	<b>216</b>
2 525	419	33,3	-441	-5,8	-74	-1,0	-515	-6,8	217
1 551	248	43,4	-169	-4,7	+74	+2,1	-95	-2,7	218
3 030	413	39,2	-216	-2,8	-453	-5,9	-669	-8,7	219
2 756	492	36,5	-344	-4,6	+52	+0,7	-292	-3,9	220
1 293	131	34,1	-98	-2,6	+30	+0,8	-68	-1,8	221
2 421	445	38,7	-395	-6,3	-99	-1,6	-494	-7,9	222
3 074	558	34,9	-445	-5,0	-169	-1,9	-614	-7,0	223
1 408	265	46,2	-129	-4,2	+328	+10,8	+199	+6,5	224
5 187	1 266	43,6	-611	-5,1	-403	-3,4	-1 014	-8,5	225
1 095	153	36,7	-166	-5,6	+97	+3,3	-69	-2,3	226
<b>18 165</b>	<b>2 850</b>	<b>40,9</b>	<b>-418</b>	<b>-0,9</b>	<b>-323</b>	<b>-0,7</b>	<b>-741</b>	<b>-1,7</b>	<b>227</b>
482	47	47,2	+5	+0,5	-14	-1,4	-9	-0,9	228
1 240	289	34,8	-16	-0,4	-141	-4,0	-157	-4,4	229
1 458	200	40,6	-48	-1,3	+174	+4,8	+126	+3,5	230
796	96	40,0	+26	+1,3	-38	-1,9	-12	-0,6	231
349	49	45,7	+3	+0,4	-38	-5,0	-35	-4,6	232
249	50	38,2	-35	-5,4	-15	-2,3	-50	-7,7	233

Verwaltungsbezirk	Lfd. Nr.
<b>Noch: Borken, Kreis</b>	
Heiden	193
Isselburg, Stadt	194
Legden	195
Raesfeld	196
Reken	197
Rhede, Stadt	198
Schöppingen	199
Stadtlohn, Stadt	200
Südlohn	201
Velen	202
Vreden, Stadt	203
<b>Coesfeld, Kreis</b>	
	<b>204</b>
Ascheberg	205
Billerbeck, Stadt	206
Coesfeld, Stadt	207
Dülmen, Stadt	208
Havixbeck	209
Lüdinghausen, Stadt	210
Nordkirchen	211
Nottuln	212
Offen, Stadt	213
Rosendahl	214
Senden	215
<b>Recklinghausen, Kreis</b>	
	<b>216</b>
Castrop-Rauxel, Stadt	217
Datteln, Stadt	218
Dorsten, Stadt	219
Gladbeck, Stadt	220
Haltern am See, Stadt	221
Herten, Stadt	222
Marl, Stadt	223
Oer-Erkenschwick, Stadt	224
Recklinghausen, Stadt	225
Waltrop, Stadt	226
<b>Steinfurt, Kreis</b>	
	<b>227</b>
Altenberge	228
Emsdetten, Stadt	229
Greven, Stadt	230
Hörstel, Stadt	231
Hopsten	232
Horstmar, Stadt	233

## Wahlen

Kommunalwahlen <sup>5)</sup> am 30.08.2009						Landtagswahl <sup>6)</sup> am 09.05.2010					
Wahlbeteiligung	CDU	SPD	GRÜNE	FDP	DIE LINKE <sup>7)</sup>	Wahlbeteiligung	CDU	SPD	GRÜNE	FDP	DIE LINKE <sup>7)</sup>
%	Stimmenanteile in %					%	Stimmenanteile in %				
39	40	41	42	43	44	45	46	47	48	49	50
66,2	50,0	24,1	12,3	x	x	65,8	53,6	25,0	8,9	6,3	2,5
62,7	37,9	41,6	12,1	8,4	x	59,6	43,0	33,0	8,9	7,7	3,9
63,7	53,3	16,0	x	x	x	60,6	54,1	22,5	9,1	8,1	3,0
63,7	64,5	10,1	8,1	x	x	67,5	54,3	21,1	8,8	7,5	3,5
58,4	56,4	12,0	9,5	8,2	x	60,9	53,0	22,3	8,6	7,6	3,7
69,3	40,3	21,3	24,2	7,9	x	67,3	50,1	24,9	12,8	6,2	2,7
64,6	50,4	7,7	6,3	7,6	x	64,3	57,0	20,3	8,5	7,7	3,1
63,1	45,0	15,2	x	21,9	x	62,6	49,2	25,4	8,6	9,8	3,1
66,9	48,3	15,3	6,1	9,5	x	65,2	53,3	23,4	7,6	9,3	2,6
61,6	57,1	13,1	9,1	x	x	62,0	53,1	22,6	9,0	8,1	3,1
65,5	52,0	19,3	7,2	14,2	x	65,8	52,3	24,2	9,0	8,1	2,8
<b>61,7</b>	<b>50,1</b>	<b>21,8</b>	<b>10,9</b>	<b>9,5</b>	<b>2,8</b>	<b>65,2</b>	<b>46,2</b>	<b>26,6</b>	<b>11,8</b>	<b>7,5</b>	<b>3,7</b>
63,0	49,0	15,7	x	9,5	x	65,5	50,0	25,2	9,2	8,3	2,9
71,0	46,9	27,2	13,6	9,7	x	67,9	47,3	23,6	13,6	8,0	3,4
58,5	41,9	13,3	7,4	6,6	x	62,7	46,1	27,3	11,9	7,4	3,4
60,5	45,2	30,6	4,4	9,7	2,8	63,5	45,5	29,9	9,3	6,8	4,0
70,6	43,2	23,0	22,2	11,6	x	70,5	40,3	27,9	17,4	7,2	3,5
60,9	46,5	15,5	14,2	9,9	x	66,1	46,8	24,3	13,1	7,6	4,1
65,2	49,8	25,9	11,3	6,9	x	66,5	46,0	29,1	9,8	6,6	3,9
60,8	39,7	20,0	12,5	8,2	x	66,9	42,2	26,3	14,8	7,6	4,0
60,5	66,5	14,9	x	9,9	x	64,1	45,2	28,0	9,4	7,4	5,4
63,9	47,9	9,9	8,0	11,8	x	66,2	56,4	20,5	8,7	8,5	2,3
59,6	52,3	19,5	15,0	10,7	2,5	65,6	46,3	24,1	13,8	7,8	3,7
<b>52,8</b>	<b>34,7</b>	<b>37,2</b>	<b>8,9</b>	<b>7,4</b>	<b>6,5</b>	<b>58,9</b>	<b>29,6</b>	<b>43,2</b>	<b>9,1</b>	<b>4,7</b>	<b>6,6</b>
49,7	27,0	43,0	6,8	8,9	5,4	57,3	26,4	47,0	8,6	4,7	6,7
53,4	35,4	37,7	x	6,8	5,8	58,0	30,0	41,6	11,7	4,2	6,0
53,0	45,3	30,2	8,1	7,1	5,8	60,0	35,5	37,1	9,2	6,1	6,5
52,3	27,0	46,1	5,8	4,3	6,5	58,4	25,2	48,2	7,0	3,9	7,2
62,1	44,7	17,8	15,4	4,7	2,9	68,0	40,9	32,1	12,4	5,6	4,3
55,9	24,0	51,5	5,9	4,2	6,6	59,7	27,4	47,3	7,6	4,2	6,9
49,8	27,6	36,6	2,9	6,9	5,1	56,2	27,4	48,1	7,1	4,3	6,2
52,6	28,8	38,9	8,6	5,1	7,3	57,7	25,0	47,5	8,4	4,3	8,1
50,9	37,5	30,7	9,1	5,6	5,6	57,9	29,8	41,1	10,0	4,7	7,3
57,9	34,6	38,6	5,1	7,2	5,9	60,7	28,7	40,3	13,5	5,2	6,4
<b>58,0</b>	<b>46,3</b>	<b>29,1</b>	<b>10,9</b>	<b>10,1</b>	<b>3,5</b>	<b>61,1</b>	<b>40,7</b>	<b>34,1</b>	<b>10,7</b>	<b>6,4</b>	<b>4,1</b>
67,6	49,9	16,9	13,7	9,1	x	70,1	44,7	24,8	16,8	6,8	3,4
60,9	46,9	25,1	13,1	6,4	3,4	63,4	40,3	33,7	12,0	5,7	4,4
46,7	35,3	23,5	16,1	14,5	3,2	58,5	37,7	31,4	13,1	8,1	5,2
59,5	54,2	20,8	8,4	5,1	1,5	63,6	51,8	28,2	8,0	5,0	3,6
73,9	37,9	30,2	6,6	12,2	x	64,6	53,3	28,5	4,7	7,4	2,1
69,4	54,9	19,5	9,3	5,9	x	68,6	51,5	25,8	9,6	5,7	3,2

Verwaltungsbezirk	Lfd. Nr.
<hr/>	
<b>Noch: Borken, Kreis</b>	
Heiden	193
Isselburg, Stadt	194
Legden	195
Raesfeld	196
Reken	197
Rhede, Stadt	198
Schöppingen	199
Stadtlohn, Stadt	200
Südlohn	201
Velen	202
Vreden, Stadt	203
 <b>Coesfeld, Kreis</b>	 <b>204</b>
Ascheberg	205
Billerbeck, Stadt	206
Coesfeld, Stadt	207
Dülmen, Stadt	208
Havixbeck	209
Lüdinghausen, Stadt	210
Nordkirchen	211
Nottuln	212
Offen, Stadt	213
Rosendahl	214
Senden	215
 <b>Recklinghausen, Kreis</b>	 <b>216</b>
Castrop-Rauxel, Stadt	217
Datteln, Stadt	218
Dorsten, Stadt	219
Gladbeck, Stadt	220
Haltern am See, Stadt	221
Herten, Stadt	222
Marl, Stadt	223
Oer-Erkenschwick, Stadt	224
Recklinghausen, Stadt	225
Waltrop, Stadt	226
 <b>Steinfurt, Kreis</b>	 <b>227</b>
Altenberge	228
Emsdetten, Stadt	229
Greven, Stadt	230
Hörstel, Stadt	231
Hopsten	232
Horstmar, Stadt	233

Wahlen												Lfd. Nr.
Bundestagswahl <sup>(6)</sup> am 27.09.2009						Europawahl am 07.06.2009						
Wahl- beteili- gung	CDU	SPD	FDP	GRÜNE	DIE LINKE <sup>(7)</sup>	Wahl- beteili- gung	CDU	SPD	GRÜNE	FDP	DIE LINKE <sup>(7)</sup>	
%	Stimmenanteile in %					%	Stimmenanteile in %					
51	52	53	54	55	56	57	58	59	60	61	62	
79,3	49,1	19,3	15,6	8,1	4,6	49,1	56,9	17,6	7,8	11,0	2,5	193
73,1	40,7	30,1	14,0	6,5	5,4	44,4	46,9	25,6	9,0	10,5	2,8	194
74,4	49,4	17,3	18,2	7,8	4,4	51,5	56,6	16,1	7,8	13,8	2,0	195
80,9	50,6	17,0	15,5	7,0	6,1	51,9	60,1	13,8	7,9	10,3	2,4	196
72,5	47,4	18,3	17,2	7,0	5,8	43,5	54,4	15,8	8,2	12,5	3,0	197
78,6	45,4	22,0	15,8	10,5	3,8	50,8	51,9	20,3	11,6	10,1	2,3	198
76,3	52,5	15,2	16,8	6,9	4,9	49,7	60,6	11,3	7,0	13,6	2,2	199
77,0	45,9	19,3	20,6	6,0	4,7	49,9	56,5	16,8	6,4	13,8	2,0	200
77,5	52,5	15,5	19,5	5,4	4,4	47,6	61,7	12,3	6,6	13,9	1,9	201
76,2	48,7	17,7	17,6	7,6	4,9	46,6	57,8	15,2	7,8	12,2	2,4	202
77,2	48,7	19,7	17,4	6,7	4,0	52,8	56,3	16,7	7,5	13,3	1,8	203
<b>77,1</b>	<b>42,6</b>	<b>22,0</b>	<b>16,6</b>	<b>9,2</b>	<b>6,0</b>	<b>48,3</b>	<b>49,0</b>	<b>19,3</b>	<b>11,2</b>	<b>12,7</b>	<b>2,8</b>	<b>204</b>
77,6	46,6	20,1	17,3	7,4	5,0	49,6	54,4	17,2	8,1	12,6	2,5	205
79,2	43,8	20,8	17,1	10,4	5,1	53,3	48,6	18,8	12,6	13,2	2,2	206
75,5	42,4	21,4	16,7	9,6	6,1	45,4	49,7	19,9	11,1	12,3	2,3	207
75,8	41,2	25,4	15,9	7,3	6,5	44,7	48,5	22,2	9,1	11,9	3,1	208
80,6	38,0	23,6	15,2	14,0	5,9	56,2	42,9	20,8	17,1	11,4	2,6	209
76,8	43,0	20,6	16,3	10,5	6,0	49,4	48,6	17,4	13,2	13,1	3,2	210
79,5	43,3	23,5	15,3	8,3	6,0	48,8	51,0	19,1	10,7	12,2	2,3	211
78,2	39,3	22,3	17,1	11,0	5,9	50,5	43,8	19,5	14,2	14,2	3,2	212
76,1	43,1	21,0	16,4	6,8	8,5	44,3	51,7	17,2	8,4	12,8	4,1	213
79,2	49,6	16,4	20,0	6,3	4,5	50,6	57,8	15,3	6,3	13,8	1,8	214
76,8	43,0	20,6	16,9	10,7	4,8	50,7	47,7	18,8	12,4	13,6	2,5	215
<b>71,4</b>	<b>29,1</b>	<b>35,9</b>	<b>11,1</b>	<b>7,6</b>	<b>10,9</b>	<b>40,2</b>	<b>33,6</b>	<b>33,0</b>	<b>9,6</b>	<b>10,0</b>	<b>6,1</b>	<b>216</b>
70,6	25,6	38,8	10,8	7,3	11,5	38,2	30,7	36,2	9,2	9,2	6,8	217
70,5	29,5	35,3	10,9	7,9	10,6	39,2	34,4	32,7	8,9	10,4	5,2	218
73,1	34,6	30,1	13,2	7,5	9,7	40,6	40,7	27,3	9,2	10,3	5,4	219
69,1	25,2	41,1	9,5	6,6	11,6	39,5	30,3	37,0	8,4	8,2	6,8	220
78,7	39,2	26,1	13,6	10,6	6,4	49,4	44,5	23,6	12,5	10,7	3,5	221
71,7	26,5	40,1	9,9	6,3	11,8	42,8	30,4	38,1	7,8	9,3	6,7	222
70,0	26,8	39,8	10,6	6,4	11,0	37,7	31,4	36,2	8,3	10,2	6,1	223
71,1	25,4	38,8	10,4	7,2	12,6	39,2	28,4	37,3	9,4	9,6	6,8	224
70,5	29,5	33,9	10,8	8,6	11,9	39,4	32,6	30,9	11,2	11,2	6,7	225
73,6	30,4	33,6	12,0	8,5	10,7	42,0	33,4	31,4	11,6	10,5	5,9	226
<b>74,2</b>	<b>37,8</b>	<b>28,4</b>	<b>14,6</b>	<b>9,0</b>	<b>6,4</b>	<b>46,3</b>	<b>44,9</b>	<b>26,2</b>	<b>9,6</b>	<b>11,2</b>	<b>3,4</b>	<b>227</b>
80,4	42,6	20,6	15,5	13,1	4,6	56,3	46,1	20,0	15,1	11,6	2,5	228
75,9	37,6	26,7	14,1	11,5	6,5	47,3	45,0	23,7	11,3	11,2	4,5	229
71,5	35,6	25,9	16,7	10,9	6,9	42,1	41,2	24,2	11,8	12,9	3,9	230
75,4	46,1	24,7	13,0	7,2	5,4	45,9	54,9	22,4	6,7	9,2	3,1	231
78,5	48,7	25,2	15,2	4,2	3,1	51,2	56,7	23,2	4,3	10,4	1,6	232
79,3	47,2	21,4	15,0	7,4	5,1	52,4	55,2	20,0	7,5	10,3	2,1	233

Verwaltungsbezirk	Lfd. Nr.
<b>Noch: Borken, Kreis</b>	
Heiden	193
Isselburg, Stadt	194
Legden	195
Raesfeld	196
Reken	197
Rhede, Stadt	198
Schöppingen	199
Stadtlohn, Stadt	200
Südlohn	201
Velen	202
Vreden, Stadt	203
<b>Coesfeld, Kreis</b>	
	<b>204</b>
Ascheberg	205
Billerbeck, Stadt	206
Coesfeld, Stadt	207
Dülmen, Stadt	208
Havixbeck	209
Lüdinghausen, Stadt	210
Nordkirchen	211
Nottuln	212
Offen, Stadt	213
Rosendahl	214
Senden	215
<b>Recklinghausen, Kreis</b>	
	<b>216</b>
Castrop-Rauxel, Stadt	217
Datteln, Stadt	218
Dorsten, Stadt	219
Gladbeck, Stadt	220
Haltern am See, Stadt	221
Herten, Stadt	222
Marl, Stadt	223
Oer-Erkenschwick, Stadt	224
Recklinghausen, Stadt	225
Waltrop, Stadt	226
<b>Steinfurt, Kreis</b>	
	<b>227</b>
Altenberge	228
Emsdetten, Stadt	229
Greven, Stadt	230
Hörstel, Stadt	231
Hopsten	232
Horstmar, Stadt	233

## Allgemeinbildende

Grundschulen <sup>10)</sup>				Hauptschulen				
Anzahl	Schülerbestand		Lehrkräfte	Anzahl	Schülerbestand			Lehrkräfte
	insgesamt	ausländisch %			insgesamt	und zwar		
						ausländisch %	7. Schuljahrgang	
63	64	65	66	67	68	69	70	71
1	361	1,7	18	1	189	2,6	39	13
3	485	7,6	28	1	587	9,0	88	22
1	322	1,2	17	–	–	–	–	–
2	486	3,9	31	1	282	6,7	44	18
3	639	0,8	34	1	272	2,6	25	23
3	914	2,6	50	1	441	7,3	86	29
1	333	7,2	18	1	303	3,3	26	20
4	1 002	3,1	52	2	549	9,7	88	43
2	413	2,4	22	1	237	5,5	26	16
2	622	1,4	30	1	263	4,2	38	20
3	1 156	3,7	60	2	498	3,6	81	33
<b>41</b>	<b>9 709</b>	<b>3,0</b>	<b>634</b>	<b>10</b>	<b>3 459</b>	<b>6,9</b>	<b>563</b>	<b>264</b>
3	722	4,7	52	1	220	8,2	28	17
1	550	1,8	37	1	224	2,7	32	18
7	1 569	2,6	97	2	744	6,2	118	60
10	1 872	3,4	126	2	776	7,3	145	60
2	685	3,1	37	–	–	–	–	–
3	1 065	3,6	74	1	499	11,4	82	35
3	455	1,3	31	–	–	–	–	–
4	925	2,6	60	1	240	2,9	44	20
1	459	0,9	26	–	–	–	–	–
3	517	2,5	35	1	461	4,3	64	31
4	890	4,2	59	1	295	8,8	50	23
<b>112</b>	<b>23 494</b>	<b>13,0</b>	<b>1 331</b>	<b>19</b>	<b>5 411</b>	<b>26,9</b>	<b>931</b>	<b>464</b>
13	2 760	8,3	154	2	472	17,8	88	44
8	1 329	8,1	75	1	502	31,5	84	43
16	2 977	6,4	178	4	999	12,6	167	86
15	2 915	28,3	165	4	779	40,3	147	72
8	1 582	2,0	84	1	433	8,1	73	27
10	2 203	12,4	134	2	614	30,8	108	59
14	3 164	18,0	178	2	562	31,3	86	38
5	1 218	8,2	64	1	465	37,8	81	40
19	4 368	15,7	246	2	585	33,7	97	55
4	978	3,3	53	–	–	–	–	–
<b>90</b>	<b>19 722</b>	<b>5,0</b>	<b>1 123</b>	<b>24</b>	<b>7 513</b>	<b>12,6</b>	<b>1 287</b>	<b>637</b>
2	460	3,3	29	1	286	10,5	53	24
8	1 579	5,6	90	1	441	19,0	68	36
5	1 452	5,6	87	1	375	15,5	69	34
5	1 022	2,3	56	1	523	4,0	83	39
3	428	1,9	24	1	222	2,7	37	19
2	340	4,1	21	1	90	14,4	17	8



Verwaltungsbezirk	Lfd. Nr.
<b>Noch: Borken, Kreis</b>	
Heiden	193
Isselburg, Stadt	194
Legden	195
Raesfeld	196
Reken	197
Rhede, Stadt	198
Schöppingen	199
Stadtlohn, Stadt	200
Südlohn	201
Velen	202
Vreden, Stadt	203
<b>Coesfeld, Kreis</b>	
	<b>204</b>
Ascheberg	205
Billerbeck, Stadt	206
Coesfeld, Stadt	207
Dülmen, Stadt	208
Havixbeck	209
Lüdinghausen, Stadt	210
Nordkirchen	211
Nottuln	212
Offen, Stadt	213
Rosendahl	214
Senden	215
<b>Recklinghausen, Kreis</b>	
	<b>216</b>
Castrop-Rauxel, Stadt	217
Datteln, Stadt	218
Dorsten, Stadt	219
Gladbeck, Stadt	220
Haltern am See, Stadt	221
Herten, Stadt	222
Marl, Stadt	223
Oer-Erkenschwick, Stadt	224
Recklinghausen, Stadt	225
Waltrop, Stadt	226
<b>Steinfurt, Kreis</b>	
	<b>227</b>
Altenberge	228
Emsdetten, Stadt	229
Greven, Stadt	230
Hörstel, Stadt	231
Hopsten	232
Horstmar, Stadt	233



Verwaltungsbezirk	Lfd. Nr.
<hr/>	
<b>Noch: Borken, Kreis</b>	
Heiden	193
Isselburg, Stadt	194
Legden	195
Raesfeld	196
Reken	197
Rhede, Stadt	198
Schöppingen	199
Stadtlohn, Stadt	200
Südlohn	201
Velen	202
Vreden, Stadt	203
 <b>Coesfeld, Kreis</b>	 <b>204</b>
Ascheberg	205
Billerbeck, Stadt	206
Coesfeld, Stadt	207
Dülmen, Stadt	208
Havixbeck	209
Lüdinghausen, Stadt	210
Nordkirchen	211
Nottuln	212
Offen, Stadt	213
Rosendahl	214
Senden	215
 <b>Recklinghausen, Kreis</b>	 <b>216</b>
Castrop-Rauxel, Stadt	217
Datteln, Stadt	218
Dorsten, Stadt	219
Gladbeck, Stadt	220
Haltern am See, Stadt	221
Herten, Stadt	222
Marl, Stadt	223
Oer-Erkenschwick, Stadt	224
Recklinghausen, Stadt	225
Waltrop, Stadt	226
 <b>Steinfurt, Kreis</b>	 <b>227</b>
Altenberge	228
Emsdetten, Stadt	229
Greven, Stadt	230
Hörstel, Stadt	231
Hopsten	232
Horstmar, Stadt	233

### Arbeitslose am 30.06.2010<sup>12)</sup>

insgesamt	weiblich	Ausländer/ -innen	im Alter von ... Jahren		
			unter 20	unter 25	55 und mehr
84	85	86	87	88	89
127	58	9	.	18	27
306	144	44	8	53	52
78	34	–	–	8	25
247	122	13	3	31	40
336	160	36	9	46	69
419	218	42	4	39	87
89	38	9	.	17	14
410	199	65	4	41	61
83	26	7	.	13	34
290	136	20	4	28	43
517	255	64	14	54	86
<b>4 254</b>	<b>1 963</b>	<b>343</b>	<b>54</b>	<b>509</b>	<b>818</b>
301	151	17	6	39	51
151	70	10	.	26	30
789	343	65	14	101	146
918	429	84	12	111	151
182	90	15	5	24	32
624	280	68	3	61	107
186	90	3	.	28	40
382	180	30	4	38	91
238	109	11	.	24	68
154	66	15	3	20	41
329	155	25	.	37	61
<b>35 232</b>	<b>16 277</b>	<b>6 453</b>	<b>632</b>	<b>3 606</b>	<b>5 038</b>
4 645	2 222	727	70	396	729
2 029	881	393	39	271	281
3 537	1 714	397	64	344	646
4 658	2 121	1 085	82	459	614
1 011	494	93	19	117	166
3 468	1 650	828	69	339	484
5 617	2 553	1 010	112	609	713
1 582	776	312	36	192	233
7 366	3 240	1 467	116	733	918
1 319	626	141	25	146	254
<b>11 017</b>	<b>5 139</b>	<b>1 575</b>	<b>125</b>	<b>1 057</b>	<b>2 007</b>
187	82	33	.	24	32
867	388	152	7	97	155
996	469	157	10	77	183
397	175	38	5	44	79
116	52	12	.	10	25
129	53	19	.	21	21

Verwaltungsbezirk	Lfd. Nr.
<hr/>	
<b>Noch: Borken, Kreis</b>	
Heiden	193
Isselburg, Stadt	194
Legden	195
Raesfeld	196
Reken	197
Rhede, Stadt	198
Schöppingen	199
Stadtlohn, Stadt	200
Südlohn	201
Velen	202
Vreden, Stadt	203
 <b>Coesfeld, Kreis</b>	 <b>204</b>
Ascheberg	205
Billerbeck, Stadt	206
Coesfeld, Stadt	207
Dülmen, Stadt	208
Havixbeck	209
Lüdinghausen, Stadt	210
Nordkirchen	211
Nottuln	212
Offen, Stadt	213
Rosendahl	214
Senden	215
 <b>Recklinghausen, Kreis</b>	 <b>216</b>
Castrop-Rauxel, Stadt	217
Datteln, Stadt	218
Dorsten, Stadt	219
Gladbeck, Stadt	220
Haltern am See, Stadt	221
Herten, Stadt	222
Marl, Stadt	223
Oer-Erkenschwick, Stadt	224
Recklinghausen, Stadt	225
Waltrop, Stadt	226
 <b>Steinfurt, Kreis</b>	 <b>227</b>
Altenberge	228
Emsdetten, Stadt	229
Greven, Stadt	230
Hörstel, Stadt	231
Hopsten	232
Horstmar, Stadt	233

Pendler am 30.06.2006						Lfd. Nr.
Einpendler <sup>13)</sup>		innergemeindliche Pendler <sup>14)</sup>		Auspendler <sup>13)</sup>		
insgesamt	darunter Berufspendler	insgesamt	darunter Berufspendler	insgesamt	darunter Berufspendler	
90	91	92	93	94	95	
1 484	1 483	1 898	1 221	3 879	3 079	193
2 151	2 142	2 981	2 128	4 829	3 847	194
1 009	1 003	1 975	1 386	2 973	2 360	195
1 604	1 587	2 781	1 899	5 029	3 957	196
3 166	2 298	4 619	2 607	5 148	4 577	197
3 769	3 642	5 704	3 694	7 944	6 566	198
1 143	1 141	2 092	1 515	2 698	2 058	199
5 542	4 774	8 326	5 211	5 864	5 138	200
2 039	1 911	2 492	1 904	3 671	2 789	201
1 842	1 669	3 742	2 244	5 481	4 522	202
3 822	3 617	10 240	6 699	5 176	4 559	203
<b>51 587</b>	<b>43 401</b>	<b>70 800</b>	<b>42 841</b>	<b>83 098</b>	<b>71 201</b>	<b>204</b>
2 571	2 396	4 075	2 593	6 737	5 572	205
2 086	1 980	3 396	2 207	4 983	3 997	206
16 353	13 253	16 566	10 686	9 240	8 530	207
6 540	6 263	17 143	10 555	15 374	13 628	208
2 705	2 140	2 469	1 345	5 605	4 536	209
7 781	5 057	9 217	5 610	7 475	6 724	210
3 093	2 423	2 411	1 360	4 709	3 805	211
3 249	3 183	5 256	2 680	9 012	7 807	212
2 695	2 271	2 315	1 291	5 702	4 627	213
1 729	1 728	2 719	1 826	5 273	4 185	214
2 785	2 707	5 233	2 688	8 988	7 790	215
<b>129 662</b>	<b>116 568</b>	<b>188 585</b>	<b>109 189</b>	<b>201 849</b>	<b>180 795</b>	<b>216</b>
10 774	9 751	21 292	11 847	25 339	23 230	217
8 442	7 592	10 475	6 240	12 217	10 623	218
11 322	9 828	25 000	14 566	25 787	22 925	219
14 139	12 719	21 316	11 247	22 786	20 653	220
4 099	4 036	10 850	6 370	14 348	12 839	221
12 846	12 289	15 950	9 132	21 700	18 767	222
25 258	23 937	29 560	18 057	22 513	20 056	223
4 331	4 162	6 352	3 057	12 092	10 467	224
33 165	28 128	40 153	24 552	33 570	30 869	225
5 286	4 126	7 637	4 121	11 497	10 366	226
<b>117 499</b>	<b>97 033</b>	<b>148 808</b>	<b>93 503</b>	<b>146 675</b>	<b>124 006</b>	<b>227</b>
3 033	2 892	2 082	1 389	5 156	3 950	228
8 104	7 941	14 238	9 546	10 021	8 358	229
11 122	10 524	12 428	8 156	12 059	10 508	230
4 216	4 126	5 810	3 440	8 183	6 563	231
1 463	893	2 566	1 472	3 133	2 544	232
1 074	1 048	1 333	790	3 216	2 517	233

Verwaltungsbezirk	Lfd. Nr.
<b>Noch: Borken, Kreis</b>	
Heiden	193
Isselburg, Stadt	194
Legden	195
Raesfeld	196
Reken	197
Rhede, Stadt	198
Schöppingen	199
Stadtlohn, Stadt	200
Südlohn	201
Velen	202
Vreden, Stadt	203
<b>Coesfeld, Kreis</b>	
	<b>204</b>
Ascheberg	205
Billerbeck, Stadt	206
Coesfeld, Stadt	207
Dülmen, Stadt	208
Havixbeck	209
Lüdinghausen, Stadt	210
Nordkirchen	211
Nottuln	212
Offen, Stadt	213
Rosendahl	214
Senden	215
<b>Recklinghausen, Kreis</b>	
	<b>216</b>
Castrop-Rauxel, Stadt	217
Datteln, Stadt	218
Dorsten, Stadt	219
Gladbeck, Stadt	220
Haltern am See, Stadt	221
Herten, Stadt	222
Marl, Stadt	223
Oer-Erkenschwick, Stadt	224
Recklinghausen, Stadt	225
Waltrop, Stadt	226
<b>Steinfurt, Kreis</b>	
	<b>227</b>
Altenberge	228
Emsdetten, Stadt	229
Greven, Stadt	230
Hörstel, Stadt	231
Hopsten	232
Horstmar, Stadt	233

### Sozialversicherungspflichtig Beschäftigte<sup>15)</sup> am 30.06.2009

ins-gesamt	und zwar in %								
	weiblich	Ausländer/-innen	in den Wirtschaftszweigen				im Alter von ... bis unter ... Jahren		
			Land- und Forstwirtschaft <sup>16)</sup>	Produzierendes Gewerbe	Handel, Gastgewerbe und Verkehr	sonstige Dienstleistungen	unter 25	25 – 45	45 und mehr
96	97	98	99	100	101	102	103	104	105
1 759	37,4	3,1	4,2	47,6	23,1	25,1	18,1	45,5	36,3
2 980	35,5	9,3	4,2	45,1	28,2	22,5	14,0	47,0	39,0
1 364	40,6	3,0	2,3	46,0	26,2	25,5	20,1	47,2	32,7
2 097	33,8	2,5	3,3	50,0	23,9	22,7	18,2	45,0	36,9
3 146	39,1	4,9	2,9	45,3	17,4	34,4	12,3	43,8	43,9
4 614	44,4	3,1	4,4	38,5	30,7	26,4	14,2	47,4	38,4
1 597	29,4	4,2	3,4	54,4	18,5	23,6	15,1	45,5	39,4
6 772	33,4	3,1	0,8	53,0	21,7	24,6	15,0	49,1	35,9
2 451	34,9	3,9	3,8	56,6	20,3	19,3	15,1	47,7	37,3
2 330	40,5	2,7	1,8	46,8	23,7	27,6	17,8	47,3	34,9
7 387	29,9	2,6	0,8	66,3	12,4	20,5	15,8	50,6	33,6
<b>53 681</b>	<b>44,9</b>	<b>3,3</b>	<b>2,1</b>	<b>32,0</b>	<b>26,1</b>	<b>39,8</b>	<b>13,4</b>	<b>47,6</b>	<b>39,1</b>
3 117	46,3	4,7	5,6	29,7	27,2	37,5	12,1	48,1	39,8
2 578	41,8	2,1	4,3	44,2	24,2	27,2	15,4	48,6	36,0
14 396	47,9	2,2	0,9	28,1	24,0	47,0	13,3	47,7	39,0
11 188	44,2	4,1	2,0	32,7	24,5	40,9	13,0	45,8	41,3
1 819	60,1	2,6	2,4	13,6	17,9	66,0	14,0	49,5	36,6
6 396	48,1	2,9	1,7	27,8	33,4	37,1	11,8	48,2	40,0
2 168	43,1	2,6	1,5	25,2	24,3	49,1	13,0	45,5	41,6
3 498	43,3	3,0	0,7	32,0	26,2	41,1	15,4	47,3	37,3
2 485	37,5	12,0	2,1	44,7	24,3	28,9	12,4	49,3	38,3
2 289	31,3	1,7	4,6	59,8	18,6	17,0	15,8	47,6	36,7
3 747	39,0	2,5	2,6	33,0	38,3	26,0	14,5	49,7	35,8
<b>142 765</b>	<b>45,6</b>	<b>5,5</b>	<b>0,4</b>	<b>29,3</b>	<b>22,8</b>	<b>47,4</b>	<b>11,5</b>	<b>45,4</b>	<b>43,1</b>
12 692	50,0	5,9	0,3	24,7	26,6	48,4	11,9	46,3	41,8
8 764	52,2	5,2	0,8	25,8	20,4	53,0	11,6	46,2	42,2
14 455	45,1	3,7	1,0	26,3	30,1	42,6	13,2	45,5	41,2
14 567	40,4	7,0	0,1	34,9	27,6	37,4	11,4	44,7	43,9
6 263	51,0	3,9	0,6	28,9	28,5	42,0	12,2	45,4	42,4
14 932	50,1	6,0	0,3	25,3	26,7	47,6	11,1	45,6	43,3
28 724	34,7	5,6	0,2	42,3	12,7	44,8	10,9	44,3	44,8
4 164	44,5	5,0	0,6	42,1	23,4	33,9	10,8	46,2	43,1
33 158	50,7	5,7	0,2	20,4	21,8	57,7	11,0	46,0	43,0
5 046	50,1	5,0	2,3	26,4	28,0	43,3	12,5	46,2	41,3
<b>125 582</b>	<b>42,6</b>	<b>3,9</b>	<b>0,9</b>	<b>36,7</b>	<b>26,5</b>	<b>36,0</b>	<b>12,3</b>	<b>47,7</b>	<b>40,0</b>
3 152	32,4	4,3	1,3	48,8	24,6	25,3	12,0	53,1	34,8
12 431	40,9	4,2	0,2	42,0	24,3	33,5	12,1	48,0	39,9
12 021	43,3	5,2	0,5	23,1	40,9	35,5	11,1	49,1	39,8
4 926	34,4	2,8	2,9	52,5	21,2	23,5	13,1	49,5	37,5
1 219	33,1	1,6	1,6	54,6	20,3	23,5	13,4	47,7	38,9
1 151	47,2	2,3	0,4	52,4	11,0	36,1	13,6	49,4	37,0



Verwaltungsbezirk	Lfd. Nr.
<hr/>	
<b>Noch: Borken, Kreis</b>	
Heiden	193
Isselburg, Stadt	194
Legden	195
Raesfeld	196
Reken	197
Rhede, Stadt	198
Schöppingen	199
Stadtlohn, Stadt	200
Südlohn	201
Velen	202
Vreden, Stadt	203
 <b>Coesfeld, Kreis</b>	 <b>204</b>
Ascheberg	205
Billerbeck, Stadt	206
Coesfeld, Stadt	207
Dülmen, Stadt	208
Havixbeck	209
Lüdinghausen, Stadt	210
Nordkirchen	211
Nottuln	212
Offen, Stadt	213
Rosendahl	214
Senden	215
 <b>Recklinghausen, Kreis</b>	 <b>216</b>
Castrop-Rauxel, Stadt	217
Datteln, Stadt	218
Dorsten, Stadt	219
Gladbeck, Stadt	220
Haltern am See, Stadt	221
Herten, Stadt	222
Marl, Stadt	223
Oer-Erkenschwick, Stadt	224
Recklinghausen, Stadt	225
Waltrop, Stadt	226
 <b>Steinfurt, Kreis</b>	 <b>227</b>
Altenberge	228
Emsdetten, Stadt	229
Greven, Stadt	230
Hörstel, Stadt	231
Hopsten	232
Horstmar, Stadt	233

Landwirtschaftliche Betriebe <sup>17)</sup> im Mai 2007						Anteil der Neben- erwerbs- betriebe <sup>18)</sup> 2007 in %	Lfd. Nr.
Betriebe	darunter Betriebe mit ... bis unter ... ha landwirtschaftlich genutzter Fläche (LF)				Fläche (LF) ha		
	2 – 10	10 – 30	30 – 50	50 und mehr			
106	107	108	109	110	111	112	
117	27	42	22	22	3 348	37,61	193
99	29	28	17	17	2 587	35,79	194
155	51	47	26	24	3 926	50,98	195
164	49	48	50	15	4 081	39,26	196
173	64	42	34	28	4 472	51,19	197
168	46	49	28	38	4 775	40,61	198
179	51	54	36	35	5 099	47,98	199
205	69	68	37	26	4 846	54,31	200
138	53	42	18	20	3 104	49,25	201
161	51	42	45	20	4 196	42,58	202
380	132	126	69	45	8 859	48,27	203
<b>2 315</b>	<b>768</b>	<b>519</b>	<b>447</b>	<b>521</b>	<b>71 821</b>	<b>51,76</b>	<b>204</b>
190	59	39	32	57	6 590	51,09	205
207	66	40	38	56	6 825	47,24	206
301	85	87	75	50	8 641	51,02	207
373	108	88	82	85	12 372	49,29	208
114	39	25	27	19	3 301	56,76	209
296	120	59	38	69	8 265	56,60	210
91	30	23	15	22	2 971	55,06	211
179	67	36	33	38	5 106	57,95	212
111	43	27	15	24	3 347	51,85	213
231	71	54	50	47	7 031	51,74	214
222	80	41	42	54	7 373	46,01	215
<b>958</b>	<b>289</b>	<b>283</b>	<b>184</b>	<b>148</b>	<b>25 936</b>	<b>49,51</b>	<b>216</b>
50	12	14	10	7	1 234	59,18	217
110	43	38	13	13	2 665	67,92	218
263	73	74	48	59	8 126	45,70	219
30	10	8	7	2	684	46,15	220
168	50	51	38	27	5 082	51,20	221
25	4	9	4	4	662	26,09	222
120	51	32	21	6	2 030	56,14	223
35	11	9	9	4	874	44,12	224
87	12	34	21	8	2 267	43,53	225
70	23	14	13	18	2 310	31,82	226
<b>3 617</b>	<b>1 208</b>	<b>963</b>	<b>632</b>	<b>728</b>	<b>104 101</b>	<b>55,82</b>	<b>227</b>
140	58	31	19	29	3 934	64,18	228
160	50	48	27	29	4 451	55,06	229
239	68	59	54	55	7 804	47,46	230
205	56	59	34	51	6 563	48,48	231
226	53	65	50	53	6 992	52,05	232
86	26	23	18	16	2 477	60,71	233

Verwaltungsbezirk	Lfd. Nr.
<b>Noch: Borken, Kreis</b>	
Heiden	193
Isselburg, Stadt	194
Legden	195
Raesfeld	196
Reken	197
Rhede, Stadt	198
Schöppingen	199
Stadtlohn, Stadt	200
Südlohn	201
Velen	202
Vreden, Stadt	203
<b>Coesfeld, Kreis</b>	
	<b>204</b>
Ascheberg	205
Billerbeck, Stadt	206
Coesfeld, Stadt	207
Dülmen, Stadt	208
Havixbeck	209
Lüdinghausen, Stadt	210
Nordkirchen	211
Nottuln	212
Offen, Stadt	213
Rosendahl	214
Senden	215
<b>Recklinghausen, Kreis</b>	
	<b>216</b>
Castrop-Rauxel, Stadt	217
Datteln, Stadt	218
Dorsten, Stadt	219
Gladbeck, Stadt	220
Haltern am See, Stadt	221
Herten, Stadt	222
Marl, Stadt	223
Oer-Erkenschwick, Stadt	224
Recklinghausen, Stadt	225
Waltrop, Stadt	226
<b>Steinfurt, Kreis</b>	
	<b>227</b>
Altenberge	228
Emsdetten, Stadt	229
Greven, Stadt	230
Hörstel, Stadt	231
Hopsten	232
Horstmar, Stadt	233

## Verarbeitendes Gewerbe sowie Bergbau und

Betriebe	Beschäftigte	darunter im					
		Herstellung von Nahrungs- und Futtermitteln		Herstellung von Papier, Pappe und Waren daraus		Herstellung von chemischen Erzeugnissen	
		Betriebe	Beschäftigte	Betriebe	Beschäftigte	Betriebe	Beschäftigte
113	114	115	116	117	118	119	120
4	219	3	.	-	-	-	-
6	1 019	-	-	-	-	-	-
6	211	1	.	1	.	-	-
6	450	1	.	-	-	-	-
5	891	1	.	-	-	-	-
20	860	2	.	-	-	1	.
8	811	4	320	-	-	-	-
21	2 471	-	-	1	.	-	-
14	1 194	2	.	-	-	1	.
7	620	2	.	-	-	1	.
30	3 632	-	-	1	.	-	-
<b>122</b>	<b>11 412</b>	<b>31</b>	<b>2 618</b>	<b>1</b>	<b>.</b>	<b>5</b>	<b>1 121</b>
10	424	2	.	-	-	-	-
8	824	2	.	-	-	-	-
17	2 857	5	467	-	-	1	.
27	2 725	4	245	-	-	1	.
2	.	1	.	-	-	-	-
12	1 212	3	655	1	.	1	.
5	.	3	78	-	-	1	.
9	641	1	.	-	-	-	-
10	795	4	.	-	-	-	-
13	1 154	5	261	-	-	1	.
9	492	1	.	-	-	-	-
<b>207</b>	<b>24 416</b>	<b>24</b>	<b>2 162</b>	<b>3</b>	<b>410</b>	<b>20</b>	<b>5 864</b>
17	1 058	-	-	2	.	1	.
14	1 477	-	-	-	-	-	-
28	1 624	4	327	-	-	-	-
24	3 001	3	74	-	-	2	.
11	630	1	.	-	-	1	.
16	1 644	2	.	-	-	1	.
40	10 132	5	259	-	-	13	4 813
10	1 152	1	.	-	-	-	-
39	3 093	7	265	1	.	2	.
8	605	1	.	-	-	-	-
<b>302</b>	<b>33 257</b>	<b>42</b>	<b>5 336</b>	<b>8</b>	<b>833</b>	<b>11</b>	<b>907</b>
9	1 085	3	189	2	.	-	-
39	4 110	3	87	1	.	-	-
25	1 951	1	.	1	.	1	.
27	1 951	-	-	1	.	2	.
8	452	-	-	-	-	-	-
4	594	-	-	-	-	-	-

Verwaltungsbezirk	Lfd. Nr.
<b>Noch: Borken, Kreis</b>	
Heiden	193
Isselburg, Stadt	194
Legden	195
Raesfeld	196
Reken	197
Rhede, Stadt	198
Schöppingen	199
Stadtlohn, Stadt	200
Südlohn	201
Velen	202
Vreden, Stadt	203
<b>Coesfeld, Kreis</b>	
	<b>204</b>
Ascheberg	205
Billerbeck, Stadt	206
Coesfeld, Stadt	207
Dülmen, Stadt	208
Havixbeck	209
Lüdinghausen, Stadt	210
Nordkirchen	211
Nottuln	212
Offen, Stadt	213
Rosendahl	214
Senden	215
<b>Recklinghausen, Kreis</b>	
	<b>216</b>
Castrop-Rauxel, Stadt	217
Datteln, Stadt	218
Dorsten, Stadt	219
Gladbeck, Stadt	220
Haltern am See, Stadt	221
Herten, Stadt	222
Marl, Stadt	223
Oer-Erkenschwick, Stadt	224
Recklinghausen, Stadt	225
Waltrop, Stadt	226
<b>Steinfurt, Kreis</b>	
	<b>227</b>
Altenberge	228
Emsdetten, Stadt	229
Greven, Stadt	230
Hörstel, Stadt	231
Hopsten	232
Horstmar, Stadt	233

Gewinnung von Steinen und Erden <sup>19)</sup> am 30.09.2009						Bauhauptgewerbe am 30.06.2010 <sup>20)</sup>		Lfd. Nr.
Wirtschaftszweig								
Herstellung von Metallerzeugnissen		Herstellung von elektrischen Ausrüstungen		Maschinenbau		Betriebe	Beschäftigte	
Betriebe	Beschäftigte	Betriebe	Beschäftigte	Betriebe	Beschäftigte			
121	122	123	124	125	126	127	128	
-	-	-	-	-	-	11	553	193
1	.	-	-	3	.	12	133	194
-	-	-	-	1	.	5	211	195
1	.	-	-	-	-	17	127	196
1	.	-	-	-	-	13	156	197
5	195	1	.	2	.	38	505	198
-	-	-	-	2	.	4	22	199
5	599	-	-	5	434	27	514	200
2	.	2	.	2	.	5	43	201
-	-	-	-	3	248	14	150	202
4	201	1	.	5	565	19	292	203
<b>8</b>	<b>432</b>	<b>2</b>	<b>.</b>	<b>24</b>	<b>3 067</b>	<b>187</b>	<b>1 395</b>	<b>204</b>
1	.	-	-	4	210	15	148	205
1	.	-	-	3	182	12	89	206
-	-	-	-	3	642	27	222	207
4	266	1	.	7	1 391	32	279	208
-	-	-	-	-	-	8	52	209
1	.	-	-	-	-	19	165	210
-	-	-	-	1	.	13	62	211
1	.	-	-	2	.	16	113	212
-	-	1	.	2	.	8	65	213
-	-	-	-	-	-	8	52	214
-	-	-	-	2	.	29	148	215
<b>26</b>	<b>1 174</b>	<b>7</b>	<b>437</b>	<b>31</b>	<b>1 516</b>	<b>293</b>	<b>3 408</b>	<b>216</b>
3	101	-	-	3	190	37	343	217
2	.	-	-	1	.	18	191	218
2	.	1	.	7	339	40	437	219
4	203	1	.	7	454	45	786	220
1	.	-	-	2	.	18	231	221
-	-	2	.	3	77	19	272	222
6	213	1	.	-	-	39	400	223
4	230	1	.	2	.	11	88	224
4	145	1	.	5	199	45	427	225
-	-	-	-	1	.	21	233	226
<b>34</b>	<b>2 455</b>	<b>6</b>	<b>387</b>	<b>37</b>	<b>5 609</b>	<b>316</b>	<b>4 141</b>	<b>227</b>
-	-	-	-	-	-	11	68	228
5	695	-	-	5	278	30	379	229
2	.	-	-	2	.	18	241	230
1	.	-	-	7	620	14	300	231
1	.	-	-	2	.	8	139	232
-	-	1	.	-	-	7	46	233

Verwaltungsbezirk	Lfd. Nr.
<hr/>	
<b>Noch: Borken, Kreis</b>	
Heiden	193
Isselburg, Stadt	194
Legden	195
Raesfeld	196
Reken	197
Rhede, Stadt	198
Schöppingen	199
Stadtlohn, Stadt	200
Südlohn	201
Velen	202
Vreden, Stadt	203
 <b>Coesfeld, Kreis</b>	 <b>204</b>
Ascheberg	205
Billerbeck, Stadt	206
Coesfeld, Stadt	207
Dülmen, Stadt	208
Havixbeck	209
Lüdinghausen, Stadt	210
Nordkirchen	211
Nottuln	212
Offen, Stadt	213
Rosendahl	214
Senden	215
 <b>Recklinghausen, Kreis</b>	 <b>216</b>
Castrop-Rauxel, Stadt	217
Datteln, Stadt	218
Dorsten, Stadt	219
Gladbeck, Stadt	220
Haltern am See, Stadt	221
Herten, Stadt	222
Marl, Stadt	223
Oer-Erkenschwick, Stadt	224
Recklinghausen, Stadt	225
Waltrop, Stadt	226
 <b>Steinfurt, Kreis</b>	 <b>227</b>
Altenberge	228
Emsdetten, Stadt	229
Greven, Stadt	230
Hörstel, Stadt	231
Hopsten	232
Horstmar, Stadt	233

Kraftfahrzeugbestand am 01.01.2010			Straßenverkehrsunfälle (ohne Bagatellunfälle <sup>21</sup> ) 2009					
ins- gesamt <sup>22</sup> )	darunter Personenkraftwagen <sup>23</sup> )		insgesamt	nur mit Sach- schaden	mit Personenschaden			
	zusammen	je 1 000 Ein wohner <sup>24</sup> )			zusammen	darunter innerorts	dabei Personen	
							getötet	verletzt
129	130	131	132	133	134	135	136	137
5 593	4 437	546	52	13	39	10	1	65
7 256	5 984	533	51	15	36	21	1	46
4 497	3 493	516	65	25	40	13	1	50
7 752	6 203	564	44	11	33	15	-	40
9 617	7 669	544	48	12	36	13	-	44
11 522	9 590	494	83	12	71	32	1	85
4 450	3 457	420	37	19	18	1	1	25
12 969	10 552	509	102	25	77	59	-	88
5 859	4 751	528	47	8	39	19	-	49
8 155	6 601	509	56	15	41	22	-	54
13 821	11 031	487	87	17	70	36	2	85
<b>148 846</b>	<b>123 153</b>	<b>559</b>	<b>1 007</b>	<b>274</b>	<b>733</b>	<b>336</b>	<b>13</b>	<b>917</b>
10 606	8 611	576	80	30	50	11	4	62
8 462	6 916	599	59	12	47	18	-	57
23 062	19 327	530	164	37	127	74	1	152
29 689	24 821	530	258	69	189	104	1	236
7 924	6 725	572	43	9	34	10	-	41
15 988	13 094	541	104	20	84	47	1	100
7 507	6 238	590	33	9	24	6	-	28
13 881	11 445	569	76	26	50	20	1	66
9 386	7 846	641	47	16	31	14	1	50
8 220	6 585	604	45	15	30	10	1	43
14 121	11 545	558	98	31	67	22	3	82
<b>362 820</b>	<b>313 013</b>	<b>495</b>	<b>2 759</b>	<b>762</b>	<b>1 997</b>	<b>1 553</b>	<b>21</b>	<b>2 399</b>
43 115	37 448	494	333	98	235	178	3	282
20 761	17 697	495	162	35	127	116	-	147
48 810	41 234	533	334	81	253	182	1	289
39 812	34 787	461	327	85	242	195	3	302
23 770	20 209	532	153	41	112	57	4	138
35 756	30 822	492	239	71	168	148	2	195
49 159	42 710	484	396	112	284	216	1	361
16 668	14 591	478	109	25	84	71	2	98
66 397	57 840	486	591	187	404	328	3	488
18 572	15 675	525	115	27	88	62	2	99
<b>274 875</b>	<b>228 177</b>	<b>514</b>	<b>2 272</b>	<b>624</b>	<b>1 648</b>	<b>1 038</b>	<b>19</b>	<b>2 005</b>
6 557	5 371	526	61	23	38	15	-	44
20 343	17 436	490	146	24	122	107	-	133
23 249	18 299	510	228	64	164	106	2	187
12 956	10 579	532	85	27	58	35	1	73
5 557	4 212	551	38	8	30	10	1	37
4 391	3 603	553	18	4	14	4	-	16



Verwaltungsbezirk	Lfd. Nr.
<b>Noch: Borken, Kreis</b>	
Heiden	193
Isselburg, Stadt	194
Legden	195
Raesfeld	196
Reken	197
Rhede, Stadt	198
Schöppingen	199
Stadtlohn, Stadt	200
Südlohn	201
Velen	202
Vreden, Stadt	203
<b>Coesfeld, Kreis</b>	
	<b>204</b>
Ascheberg	205
Billerbeck, Stadt	206
Coesfeld, Stadt	207
Dülmen, Stadt	208
Havixbeck	209
Lüdinghausen, Stadt	210
Nordkirchen	211
Nottuln	212
Offen, Stadt	213
Rosendahl	214
Senden	215
<b>Recklinghausen, Kreis</b>	
	<b>216</b>
Castrop-Rauxel, Stadt	217
Datteln, Stadt	218
Dorsten, Stadt	219
Gladbeck, Stadt	220
Haltern am See, Stadt	221
Herten, Stadt	222
Marl, Stadt	223
Oer-Erkenschwick, Stadt	224
Recklinghausen, Stadt	225
Waltrop, Stadt	226
<b>Steinfurt, Kreis</b>	
	<b>227</b>
Altenberge	228
Emsdetten, Stadt	229
Greven, Stadt	230
Hörstel, Stadt	231
Hopsten	232
Horstmar, Stadt	233

Wohnungsbestand am 31.12.2009								Lfd. Nr.
Wohnungen <sup>25)</sup> in Wohn- und Nichtwohngebäuden							Räume <sup>26)</sup> in Wohnungen	
insgesamt	davon mit ... Raum/Räumen <sup>26)</sup> in %							
	1	2	3	4	5	6 u. mehr		
138	139	140	141	142	143	144	145	
2 932	0,3	2,5	10,5	17,2	24,3	45,3	16 199	193
4 355	0,8	3,4	13,3	21,8	25,9	34,7	21 897	194
2 400	0,5	1,3	9,6	16,7	20,8	51,1	13 848	195
4 190	0,6	2,8	12,6	21,0	25,8	37,3	22 041	196
5 332	0,6	2,8	10,5	19,4	24,5	42,2	28 877	197
7 410	0,6	3,0	13,0	20,5	23,0	39,8	38 692	198
2 212	0,9	3,5	8,1	13,7	20,5	53,2	12 845	199
7 877	0,4	3,2	11,9	18,1	21,8	44,6	42 532	200
3 295	0,2	2,7	10,3	15,5	21,2	50,1	18 638	201
4 678	0,3	2,2	11,0	17,6	24,5	44,5	25 588	202
8 465	0,5	3,2	11,0	17,8	21,3	46,2	46 462	203
<b>83 714</b>	<b>0,9</b>	<b>3,1</b>	<b>13,3</b>	<b>22,1</b>	<b>23,3</b>	<b>37,3</b>	<b>430 853</b>	<b>204</b>
5 431	0,7	2,2	11,1	23,8	23,8	38,5	28 517	205
4 368	0,7	3,4	14,7	17,4	18,7	45,1	24 392	206
15 361	0,1	3,4	14,8	21,7	22,9	37,2	78 819	207
18 919	1,2	3,1	14,4	25,1	24,3	32,0	93 612	208
4 514	2,8	3,6	11,6	18,8	21,6	41,7	23 487	209
8 480	0,9	3,6	16,5	24,5	21,1	33,3	42 290	210
3 808	0,3	2,4	10,6	23,2	24,8	38,8	19 997	211
6 798	1,1	3,8	11,5	19,7	24,5	39,4	35 291	212
4 524	0,6	3,6	12,2	24,0	25,2	34,4	22 829	213
3 588	0,8	1,6	8,1	15,4	22,4	51,8	20 590	214
7 923	1,1	2,5	12,1	19,8	25,2	39,3	41 029	215
<b>303 444</b>	<b>1,0</b>	<b>4,5</b>	<b>21,5</b>	<b>35,9</b>	<b>21,3</b>	<b>15,7</b>	<b>1 306 795</b>	<b>216</b>
36 459	0,9	4,7	23,5	39,6	19,4	11,9	151 427	217
17 174	0,6	4,0	19,9	36,4	23,0	16,0	75 054	218
35 623	0,7	4,5	15,9	29,9	25,5	23,4	165 346	219
36 762	1,0	4,9	25,6	38,3	19,4	10,8	150 497	220
16 594	0,9	4,0	15,6	26,2	24,7	28,6	79 761	221
31 262	1,2	4,8	23,2	37,0	20,6	13,3	131 236	222
42 229	1,2	3,9	19,7	37,5	21,9	15,8	182 993	223
13 568	0,8	2,7	20,4	41,6	21,2	13,3	58 111	224
60 212	1,1	5,5	24,4	35,6	19,7	13,7	251 643	225
13 561	0,5	3,4	19,4	35,1	22,0	19,6	60 727	226
<b>181 747</b>	<b>0,7</b>	<b>3,2</b>	<b>13,1</b>	<b>21,1</b>	<b>23,7</b>	<b>38,2</b>	<b>941 235</b>	<b>227</b>
3 950	2,3	3,4	10,5	18,8	23,7	41,3	20 835	228
14 930	0,3	3,2	13,0	21,8	22,9	38,8	77 847	229
15 819	1,4	4,1	16,1	24,1	24,6	29,7	76 229	230
7 530	0,2	1,9	8,9	16,0	23,3	49,6	42 390	231
2 646	0,1	1,2	4,6	11,8	22,9	59,5	16 320	232
2 374	0,4	1,6	8,0	18,6	23,5	48,0	13 397	233

Verwaltungsbezirk	Lfd. Nr.
<b>Noch: Borken, Kreis</b>	
Heiden	193
Isselburg, Stadt	194
Legden	195
Raesfeld	196
Reken	197
Rhede, Stadt	198
Schöppingen	199
Stadtlohn, Stadt	200
Südlohn	201
Velen	202
Vreden, Stadt	203
<b>Coesfeld, Kreis</b>	
	<b>204</b>
Ascheberg	205
Billerbeck, Stadt	206
Coesfeld, Stadt	207
Dülmen, Stadt	208
Havixbeck	209
Lüdinghausen, Stadt	210
Nordkirchen	211
Nottuln	212
Offen, Stadt	213
Rosendahl	214
Senden	215
<b>Recklinghausen, Kreis</b>	
	<b>216</b>
Castrop-Rauxel, Stadt	217
Datteln, Stadt	218
Dorsten, Stadt	219
Gladbeck, Stadt	220
Haltern am See, Stadt	221
Herten, Stadt	222
Marl, Stadt	223
Oer-Erkenschwick, Stadt	224
Recklinghausen, Stadt	225
Waltrop, Stadt	226
<b>Steinfurt, Kreis</b>	
	<b>227</b>
Altenberge	228
Emsdetten, Stadt	229
Greven, Stadt	230
Hörstel, Stadt	231
Hopsten	232
Horstmar, Stadt	233

Wohngebäude- und Wohnungsbestand am 31.12.2009					Baufertig		
Wohngebäude <sup>27)</sup>					2009		
insgesamt	Ein- und Zwei- familien- häuser	Wohnfläche je Wohnung in m <sup>2</sup>		Wohnfläche je Person m <sup>2</sup>	Wohn		
		Ein- und Zwei- familienhäuser	Häuser mit drei und mehr Wohnungen		insgesamt	Wohn- fläche <sup>29)</sup> 1 000 m <sup>2</sup>	Wohn- nungen <sup>29)</sup>
146	147	148	149	150	151	152	153
1 900	1 776	122,97	78,95	40,35	8	1	10
2 921	2 732	115,12	67,07	39,26	7	1	8
1 769	1 702	122,90	77,52	40,54	12	2	19
2 653	2 417	122,20	77,52	41,24	24	4	36
3 430	3 175	120,85	78,62	41,44	15	3	22
4 876	4 552	118,24	71,78	40,77	31	5	44
1 670	1 605	125,96	71,95	31,32	5	1	9
5 310	5 035	120,67	70,63	41,59	11	2	27
2 380	2 296	126,90	78,51	43,21	30	4	43
3 183	2 999	120,79	74,91	40,00	6	3	44
5 955	5 644	120,54	73,15	41,27	27	4	34
<b>52 430</b>	<b>48 029</b>	<b>116,13</b>	<b>74,28</b>	<b>38,97</b>	<b>308</b>	<b>54</b>	<b>453</b>
3 544	3 244	119,25	76,98	38,72	35	5	39
3 032	2 894	117,27	73,61	39,58	4	1	4
9 219	8 360	114,18	74,24	41,90	41	9	92
11 407	10 340	111,08	71,68	39,44	48	10	102
2 917	2 705	120,88	73,35	40,89	36	6	43
4 841	4 222	116,05	73,76	34,70	27	4	30
2 491	2 317	117,69	77,64	38,51	6	1	6
4 439	4 140	119,28	74,58	36,02	9	1	11
2 915	2 684	112,60	79,45	38,27	36	6	41
2 625	2 540	122,46	78,11	37,17	4	1	5
5 000	4 583	120,80	76,57	40,92	62	10	80
<b>126 209</b>	<b>93 332</b>	<b>100,65</b>	<b>69,34</b>	<b>38,76</b>	<b>530</b>	<b>96</b>	<b>877</b>
15 874	11 855	89,96	66,44	36,36	49	8	64
7 532	5 686	102,18	69,68	39,54	29	8	92
17 550	14 409	108,95	74,34	41,86	57	10	78
12 204	7 475	100,25	67,96	36,88	102	18	174
9 268	8 028	108,03	75,50	41,56	65	13	109
12 162	8 608	96,09	67,67	38,50	56	8	79
18 063	14 140	98,88	68,08	38,27	76	13	125
5 240	3 773	99,04	70,71	35,59	16	3	36
21 953	14 325	100,43	69,53	39,54	26	4	31
6 363	5 033	103,64	72,25	39,31	54	11	89
<b>113 581</b>	<b>104 647</b>	<b>115,99</b>	<b>73,35</b>	<b>42,02</b>	<b>662</b>	<b>113</b>	<b>968</b>
2 600	2 417	123,98	72,40	42,16	15	2	16
9 057	8 282	117,49	74,88	43,39	43	8	50
8 678	7 664	113,32	74,27	42,51	72	11	108
5 345	5 108	122,20	74,73	42,91	32	5	32
2 098	2 061	135,56	87,41	44,81	12	2	13
1 713	1 641	120,02	71,78	40,37	4	1	6

Verwaltungsbezirk	Lfd. Nr.
<hr/>	
<b>Noch: Borken, Kreis</b>	
Heiden	193
Isselburg, Stadt	194
Legden	195
Raesfeld	196
Reken	197
Rhede, Stadt	198
Schöppingen	199
Stadtlohn, Stadt	200
Südlohn	201
Velen	202
Vreden, Stadt	203
 <b>Coesfeld, Kreis</b>	 <b>204</b>
Ascheberg	205
Billerbeck, Stadt	206
Coesfeld, Stadt	207
Dülmen, Stadt	208
Havixbeck	209
Lüdinghausen, Stadt	210
Nordkirchen	211
Nottuln	212
Offen, Stadt	213
Rosendahl	214
Senden	215
 <b>Recklinghausen, Kreis</b>	 <b>216</b>
Castrop-Rauxel, Stadt	217
Datteln, Stadt	218
Dorsten, Stadt	219
Gladbeck, Stadt	220
Haltern am See, Stadt	221
Herten, Stadt	222
Marl, Stadt	223
Oer-Erkenschwick, Stadt	224
Recklinghausen, Stadt	225
Waltrop, Stadt	226
 <b>Steinfurt, Kreis</b>	 <b>227</b>
Altenberge	228
Emsdetten, Stadt	229
Greven, Stadt	230
Hörstel, Stadt	231
Hopsten	232
Horstmar, Stadt	233

stellungen								Lfd. Nr.
2009				Jahresdurchschnitt 1999 – 2008				
gebäude <sup>28)</sup>		Nichtwohngebäude		Wohngebäude				
Ein- und Zwei- familienhäuser		insgesamt	Rauminhalt 1 000 m <sup>3</sup>	insgesamt	Wohn- fläche <sup>29)</sup> 1 000 m <sup>2</sup>	Woh- nungen <sup>29)</sup>	Ein- und Zwei- familien- häuser	
Gebäude	Wohnfläche 1 000 m <sup>2</sup>							
154	155	156	157	158	159	160	161	
8	1	9	41	27	5	46	24	193
7	1	7	17	29	5	40	28	194
11	2	6	18	30	5	38	29	195
22	3	20	67	34	6	53	30	196
14	3	5	22	56	9	78	53	197
29	4	24	152	80	13	107	76	198
4	1	6	23	16	3	27	15	199
8	2	21	93	71	12	101	67	200
29	4	8	45	39	6	53	38	201
4	1	6	24	40	6	54	39	202
27	4	9	26	87	14	125	82	203
<b>291</b>	<b>44</b>	<b>75</b>	<b>399</b>	<b>613</b>	<b>100</b>	<b>880</b>	<b>582</b>	<b>204</b>
34	5	1	4	34	5	43	33	205
4	1	9	52	36	6	51	35	206
34	5	14	104	104	18	168	97	207
42	6	19	98	135	21	184	127	208
34	5	3	5	39	6	47	37	209
27	4	3	11	20	4	52	18	210
6	1	4	26	34	6	50	32	211
9	1	5	16	39	6	53	38	212
36	6	3	7	55	9	78	53	213
4	1	9	22	23	4	30	22	214
61	9	5	52	94	15	124	91	215
<b>477</b>	<b>68</b>	<b>104</b>	<b>560</b>	<b>860</b>	<b>158</b>	<b>1 577</b>	<b>776</b>	<b>216</b>
47	7	10	87	58	11	119	51	217
22	3	9	30	60	11	110	54	218
52	8	38	212	141	27	282	125	219
93	12	5	27	88	16	149	80	220
56	9	7	47	116	20	177	106	221
54	7	10	67	63	12	122	54	222
64	9	14	31	104	20	208	96	223
13	2	2	11	46	8	79	42	224
25	4	–	–	136	24	239	125	225
51	8	9	48	49	9	92	43	226
<b>616</b>	<b>93</b>	<b>250</b>	<b>1 775</b>	<b>1 502</b>	<b>246</b>	<b>2 196</b>	<b>1 421</b>	<b>227</b>
15	2	8	92	44	7	61	42	228
41	8	21	340	118	21	187	108	229
67	9	15	70	122	21	200	111	230
32	5	21	192	88	14	119	86	231
12	2	7	12	31	5	41	30	232
3	–	3	13	16	2	20	15	233

Verwaltungsbezirk	Lfd. Nr.
<b>Noch: Borken, Kreis</b>	
Heiden	193
Isselburg, Stadt	194
Legden	195
Raesfeld	196
Reken	197
Rhede, Stadt	198
Schöppingen	199
Stadtlohn, Stadt	200
Südlohn	201
Velen	202
Vreden, Stadt	203
<b>Coesfeld, Kreis</b>	
	<b>204</b>
Ascheberg	205
Billerbeck, Stadt	206
Coesfeld, Stadt	207
Dülmen, Stadt	208
Havixbeck	209
Lüdinghausen, Stadt	210
Nordkirchen	211
Nottuln	212
Offen, Stadt	213
Rosendahl	214
Senden	215
<b>Recklinghausen, Kreis</b>	
	<b>216</b>
Castrop-Rauxel, Stadt	217
Datteln, Stadt	218
Dorsten, Stadt	219
Gladbeck, Stadt	220
Haltern am See, Stadt	221
Herten, Stadt	222
Marl, Stadt	223
Oer-Erkenschwick, Stadt	224
Recklinghausen, Stadt	225
Waltrop, Stadt	226
<b>Steinfurt, Kreis</b>	
	<b>227</b>
Altenberge	228
Emsdetten, Stadt	229
Greven, Stadt	230
Hörstel, Stadt	231
Hopsten	232
Horstmar, Stadt	233

Beherbergungskapazität <sup>30)</sup> im Dezember 2009		Ankünfte und Übernachtungen in Beherbergungsstätten <sup>30)</sup> 2009				Mittlere Aufent- haltsdauer aller Gäste in Tagen	Mittlere Auslas- tung der ange- botenen Betten in %
geöffnete Betriebe	angebotene Betten <sup>31)</sup>	Ankünfte		Übernachtungen			
		insgesamt	darunter von Aus- ländern/ -innen <sup>32)</sup>	insgesamt	darunter der aus- ländischen Gäste <sup>32)</sup>	2009	
162	163	164	165	166	167	168	169
3	112	4 160	169	12 798	252	3,1	34,4
5	139	10 033	3 354	14 112	4 652	1,4	28,1
7	620	34 691	3 310	56 805	5 371	1,6	25,8
5	147	8 399	105	13 033	287	1,6	19,5
9	302	15 790	661	31 110	1 491	2,0	27,1
3	77	5 276	426	9 217	790	1,7	32,4
5	125	.	.	.	.	.	.
4	123	8 768	889	14 094	2 128	1,6	30,1
4	194	11 766	1 933	19 410	3 085	1,6	27,5
7	365	17 971	1 018	35 458	3 150	2,0	25,7
8	220	9 822	1 156	17 878	2 473	1,8	22,3
<b>85</b>	<b>3 913</b>	<b>166 034</b>	<b>10 582</b>	<b>459 410</b>	<b>22 373</b>	<b>2,8</b>	<b>31,4</b>
7	367	21 234	946	35 648	1 709	1,7	26,7
7	443	24 486	1 458	62 291	4 091	2,5	38,6
8	340	22 139	1 092	41 392	2 917	1,9	30,5
17	569	22 613	2 537	44 458	5 248	2,0	20,8
6	191	6 336	1 188	20 534	2 488	3,2	29,6
10	191	10 113	401	17 136	719	1,7	23,6
4	1 002	.	.	.	.	.	.
10	382	20 408	1 050	39 902	2 113	2,0	28,6
3	61	2 604	85	4 155	121	1,6	24,1
2	88	.	.	.	.	.	.
11	279	16 774	1 503	31 434	2 462	1,9	24,9
<b>99</b>	<b>4 673</b>	<b>289 849</b>	<b>41 299</b>	<b>614 128</b>	<b>125 977</b>	<b>2,1</b>	<b>35,3</b>
9	529	31 836	5 218	56 400	12 164	1,8	29,3
8	301	28 478	1 177	66 526	3 154	2,3	57,0
20	622	20 246	1 857	55 782	14 219	2,8	24,6
3	404	.	.	.	.	.	.
18	832	59 135	1 661	123 076	3 296	2,1	36,1
7	270	13 409	1 078	29 190	2 686	2,2	29,8
11	393	24 796	4 758	42 360	8 971	1,7	29,6
5	455	17 455	1 634	75 131	32 149	4,3	45,5
14	769	45 154	6 209	81 003	12 854	1,8	29,7
4	98	.	.	.	.	.	.
<b>180</b>	<b>4 850</b>	<b>287 842</b>	<b>34 540</b>	<b>648 694</b>	<b>83 284</b>	<b>2,3</b>	<b>31,1</b>
4	160	11 459	209	17 239	429	1,5	30,7
11	317	20 123	905	38 965	2 520	1,9	34,6
13	358	30 906	2 741	50 584	4 421	1,6	27,9
14	276	27 614	4 882	65 883	12 110	2,4	26,0
3	53	1 956	219	4 264	577	2,2	17,2
4	69	2 914	73	6 735	198	2,3	22,8



Verwaltungsbezirk	Lfd. Nr.
<hr/>	
<b>Noch: Borken, Kreis</b>	
Heiden	193
Isselburg, Stadt	194
Legden	195
Raesfeld	196
Reken	197
Rhede, Stadt	198
Schöppingen	199
Stadtlohn, Stadt	200
Südlohn	201
Velen	202
Vreden, Stadt	203
 <b>Coesfeld, Kreis</b>	 <b>204</b>
Ascheberg	205
Billerbeck, Stadt	206
Coesfeld, Stadt	207
Dülmen, Stadt	208
Havixbeck	209
Lüdinghausen, Stadt	210
Nordkirchen	211
Nottuln	212
Offen, Stadt	213
Rosendahl	214
Senden	215
 <b>Recklinghausen, Kreis</b>	 <b>216</b>
Castrop-Rauxel, Stadt	217
Datteln, Stadt	218
Dorsten, Stadt	219
Gladbeck, Stadt	220
Haltern am See, Stadt	221
Herten, Stadt	222
Marl, Stadt	223
Oer-Erkenschwick, Stadt	224
Recklinghausen, Stadt	225
Waltrop, Stadt	226
 <b>Steinfurt, Kreis</b>	 <b>227</b>
Altenberge	228
Emsdetten, Stadt	229
Greven, Stadt	230
Hörstel, Stadt	231
Hopsten	232
Horstmar, Stadt	233

Gemeindefinanzen 2009									Vollzeit- beschäftigtes Personal <sup>37)</sup> am 30.06. 2009 je 10 000 Einwohner	Lfd. Nr.
Steuern und ähnliche Abgaben <sup>33)</sup>					Realsteuervergleich		Schulden- stand <sup>37)</sup> am 31.12. 2009	178		
insgesamt		darunter			Real- steuer- aufbrin- gungs- kraft <sup>35)</sup>	Steuer- ein- nahme- kraft <sup>36)</sup>				
brutto	netto <sup>34)</sup>	Gewerbe- steuer	Gemeindeanteil an der							
			Einkom- mensteuer	Umsatz- steuer						
EUR je Einwohner <sup>38)</sup>										
170	171	172	173	174	175	176	177	178		
808,36	746,52	331,22	303,35	19,92	489,66	765,45	436,90	39	193	
659,85	636,71	217,60	271,33	20,24	368,16	617,87	991,21	41	194	
788,94	743,01	324,75	252,14	21,05	488,50	702,71	477,27	43	195	
720,86	679,50	235,20	323,45	16,51	386,68	680,58	-	30	196	
744,04	730,84	256,77	313,09	26,45	413,21	703,28	-	45	197	
821,73	769,95	325,87	307,16	29,80	491,52	768,09	474,69	50	198	
726,84	659,67	390,02	196,71	23,92	525,51	677,72	191,74	28	199	
945,76	816,21	470,43	276,99	37,17	651,09	882,02	1 180,59	50	200	
807,15	746,07	347,93	261,95	35,07	521,44	755,46	1 133,14	45	201	
642,76	609,25	189,38	277,24	21,01	341,19	602,08	9,28	40	202	
626,18	574,56	175,43	265,31	30,73	328,41	590,15	591,56	38	203	
<b>821,89</b>	<b>775,34</b>	<b>297,15</b>	<b>328,80</b>	<b>26,76</b>	<b>450,04</b>	<b>751,40</b>	<b>561,23</b>	<b>48</b>	<b>204</b>	
976,85	921,05	444,79	346,51	22,24	616,88	905,16	212,97	43	205	
754,06	710,06	220,46	329,19	29,89	390,77	706,90	568,99	40	206	
850,27	810,89	306,99	312,68	45,41	474,00	776,83	710,92	53	207	
903,86	831,83	388,25	321,46	26,55	535,84	815,75	795,16	64	208	
689,24	667,44	143,79	367,48	13,05	286,40	635,28	458,28	40	209	
868,88	820,65	339,12	324,91	30,44	487,69	782,56	239,00	48	210	
711,50	680,30	204,56	326,65	24,20	335,27	646,91	1 278,37	43	211	
771,77	739,98	210,77	365,86	19,67	364,21	711,77	791,15	24	212	
653,66	620,49	176,42	314,74	18,70	305,95	603,00	-	41	213	
794,93	747,43	330,52	278,95	20,77	483,03	724,73	927,22	44	214	
751,08	713,17	232,62	342,97	15,49	384,15	696,88	1,45	45	215	
<b>795,17</b>	<b>753,38</b>	<b>283,22</b>	<b>301,67</b>	<b>31,09</b>	<b>397,34</b>	<b>682,26</b>	<b>1 382,36</b>	<b>73</b>	<b>216</b>	
746,37	704,69	287,12	295,79	20,66	371,78	640,79	809,02	74	217	
751,20	722,28	275,03	282,27	32,98	394,87	662,49	1 248,19	84	218	
803,14	765,42	268,67	331,34	29,42	378,23	692,68	1 886,95	77	219	
752,27	703,69	309,16	273,73	28,11	402,71	652,04	1 003,37	82	220	
850,33	825,15	268,59	373,56	23,89	394,00	743,71	499,56	75	221	
878,92	847,57	260,02	280,42	35,69	491,70	761,52	1 762,16	63	222	
955,83	867,72	420,55	296,52	46,89	501,36	780,39	1 247,83	68	223	
531,65	518,89	101,92	271,94	17,92	198,05	468,41	1 449,08	78	224	
793,63	756,62	280,07	304,62	33,66	391,77	682,03	1 732,95	76	225	
612,90	607,21	113,34	320,80	23,09	224,35	544,22	1 901,48	47	226	
<b>793,28</b>	<b>747,30</b>	<b>309,43</b>	<b>288,41</b>	<b>31,23</b>	<b>473,01</b>	<b>736,08</b>	<b>801,93</b>	<b>49</b>	<b>227</b>	
623,30	575,15	45,45	374,03	28,92	199,29	586,60	761,88	46	228	
857,10	806,60	317,40	305,93	46,64	503,63	797,51	847,90	59	229	
859,63	805,11	322,82	311,25	33,87	495,21	782,77	1 741,33	50	230	
675,79	638,90	235,05	271,10	23,87	385,64	636,11	600,97	39	231	
601,12	567,07	195,99	245,27	17,36	337,13	562,57	335,35	31	232	
685,23	623,32	247,66	280,77	16,37	410,43	681,51	482,48	46	233	



**7**

**Lfd. Nr. 234 – 273**

Verwaltungsbezirk	Lfd. Nr.
<b>Noch: Steinfurt, Kreis</b>	
Ibbenbüren, Stadt	234
Ladbergen	235
Laer	236
Lengerich, Stadt	237
Lienen	238
Lotte	239
Metelen	240
Mettingen	241
Neuenkirchen	242
Nordwalde	243
Ochtrup, Stadt	244
Recke	245
Rheine, Stadt	246
Saerbeck	247
Steinfurt, Stadt	248
Tecklenburg, Stadt	249
Westerkappeln	250
Wettringen	251
<b>Warendorf, Kreis</b>	
<b>252</b>	
Ahlen, Stadt	253
Beckum, Stadt	254
Beelen	255
Drensteinfurt, Stadt	256
Ennigerloh, Stadt	257
Everswinkel	258
Oelde, Stadt	259
Ostbevern	260
Sassenberg, Stadt	261
Sendenhorst, Stadt	262
Telgte, Stadt	263
Wadersloh	264
Warendorf, Stadt	265
<b>Detmold, Regierungsbezirk</b>	
<b>266</b>	
Bielefeld, krfr. Stadt	267
<b>Gütersloh, Kreis</b>	
<b>268</b>	
Borgholzhausen, Stadt	269
Gütersloh, Stadt	270
Halle (Westf.), Stadt	271
Harsewinkel, Stadt	272
Herzebrock-Clarholz	273

### Katasterfläche 2010 nach Nutzungsarten der Vermessungsverwaltung (Ergebnisse der Flächenerhebung)

insgesamt	davon							
	Gebäude- und Frei- fläche <sup>1)</sup>	Betriebs- fläche <sup>2)</sup>	Erholungs- fläche <sup>3)</sup>	Verkehrs- fläche	Landwirt- schafts- fläche	Wald- fläche	Wasser- fläche	Flächen anderer Nutzung
km <sup>2</sup>	Anteil an der Katasterfläche insgesamt in %							
1	2	3	4	5	6	7	8	9
108,59	16,9	2,8	1,5	7,7	51,3	17,6	1,8	0,3
52,34	7,3	0,3	0,8	6,0	66,7	15,3	3,5	0,2
35,03	7,4	0,1	0,3	3,9	77,8	9,6	0,8	0
90,77	10,7	1,7	0,7	7,0	63,9	13,4	2,5	0,1
73,34	6,6	0,5	0,5	4,4	69,0	17,7	1,3	0,1
37,65	13,1	0,7	0,7	9,1	50,7	23,4	1,9	0,4
40,23	6,9	0,1	1,1	5,0	72,7	12,4	1,8	0
40,60	12,1	0,2	0,5	5,6	68,5	11,1	1,6	0,3
48,30	11,2	0,5	0,8	6,2	69,0	10,1	1,9	0,3
51,27	7,6	0,1	0,2	3,4	75,0	12,9	0,7	0,1
105,53	7,8	0,2	0,4	5,8	70,5	13,9	1,4	0,1
53,61	9,2	1,0	0,5	5,8	71,7	10,0	1,8	0,1
144,88	16,7	0,5	1,7	8,0	52,4	18,1	1,9	0,8
59,02	5,4	0,2	0,3	4,7	70,8	15,4	3,2	0,1
111,41	10,0	0,1	0,6	5,9	68,7	13,3	1,1	0,2
70,37	6,3	0,2	0,8	5,7	63,2	22,8	0,9	0,1
85,78	7,0	0,1	0,4	5,6	70,8	14,0	2,1	0
57,53	7,3	0,3	0,3	4,3	75,3	10,6	1,7	0,1
<b>1 317,81</b>	<b>7,6</b>	<b>0,4</b>	<b>1,0</b>	<b>5,1</b>	<b>71,1</b>	<b>12,8</b>	<b>1,7</b>	<b>0,3</b>
123,13	11,9	1,1	1,8	6,2	67,5	9,6	1,5	0,3
111,39	10,9	1,6	0,9	6,4	66,5	10,9	1,6	1,3
31,35	8,8	0,3	1,1	6,1	76,3	5,1	2,3	0,1
106,42	5,6	0	0,4	4,5	74,0	13,8	1,5	0,1
125,22	7,0	0,9	1,0	4,6	74,0	10,5	1,5	0,5
68,93	6,3	0,1	1,2	4,0	70,8	16,3	1,3	0,1
102,63	9,7	0,1	1,0	5,5	66,7	15,8	1,1	0,1
89,50	5,2	0,1	0,6	4,8	67,9	19,3	2,1	0
78,08	7,4	0,3	1,1	5,9	68,7	14,0	2,7	0,1
96,68	5,2	0,1	0,6	3,6	80,3	8,5	1,7	0
90,70	6,9	0	1,7	5,0	67,9	15,8	1,8	0,9
117,03	5,8	0	0,3	4,3	78,1	9,7	1,7	0,2
176,76	7,7	0,1	1,3	5,3	69,2	14,3	2,1	0,1
<b>6 520,56</b>	<b>10,5</b>	<b>0,4</b>	<b>1,3</b>	<b>6,0</b>	<b>57,6</b>	<b>22,2</b>	<b>1,5</b>	<b>0,4</b>
257,91	26,7	0,5	4,2	9,7	36,5	21,0	0,7	0,8
<b>968,08</b>	<b>13,0</b>	<b>0,4</b>	<b>1,4</b>	<b>6,0</b>	<b>63,1</b>	<b>13,5</b>	<b>1,6</b>	<b>0,9</b>
55,86	8,0	0,4	0,3	5,6	59,9	25,0	0,6	0,2
111,99	24,8	0,3	2,0	8,6	53,2	6,8	0,9	3,4
69,29	11,7	1,3	1,8	5,9	62,0	16,7	0,5	0,2
100,59	8,6	0,3	1,4	5,2	65,7	15,8	2,9	0,1
79,28	8,9	0,3	0,4	4,6	71,2	12,4	2,1	0,1

Verwaltungsbezirk	Lfd. Nr.
<b>Noch: Steinfurt, Kreis</b>	
Ibbenbüren, Stadt	234
Ladbergen	235
Laer	236
Lengerich, Stadt	237
Lienen	238
Lotte	239
Metelen	240
Mettingen	241
Neuenkirchen	242
Nordwalde	243
Ochtrup, Stadt	244
Recke	245
Rheine, Stadt	246
Saerbeck	247
Steinfurt, Stadt	248
Tecklenburg, Stadt	249
Westerkappeln	250
Wettringen	251
<b>Warendorf, Kreis</b>	
<b>252</b>	
Ahlen, Stadt	253
Beckum, Stadt	254
Beelen	255
Drensteinfurt, Stadt	256
Ennigerloh, Stadt	257
Everswinkel	258
Oelde, Stadt	259
Ostbevern	260
Sassenberg, Stadt	261
Sendenhorst, Stadt	262
Telgte, Stadt	263
Wadersloh	264
Warendorf, Stadt	265
<b>Detmold, Regierungsbezirk</b>	
<b>266</b>	
Bielefeld, krfr. Stadt	267
<b>Gütersloh, Kreis</b>	
<b>268</b>	
Borgholzhausen, Stadt	269
Gütersloh, Stadt	270
Halle (Westf.), Stadt	271
Harsewinkel, Stadt	272
Herzebrock-Clarholz	273

Bevölkerung am 31.12.2009				Altersstruktur am 31.12.2009								Lfd. Nr.
insgesamt	weiblich	je km <sup>2</sup>	Ver- änder- ung gegen- über dem 31.12. 1999 in %	Bevölkerung im Alter von ... bis unter ... Jahren								
				unter 6	6 – 18	18 – 25	25 – 30	30 – 50	50 – 65	65 und mehr		
				Anteil an der Gesamtbevölkerung in %								
10	11	12	13	14	15	16	17	18	19	20		
51 477	26 073	474,1	+5,7	5,6	14,1	9,0	5,3	29,0	18,1	18,8	234	
6 378	3 254	121,8	+0,4	4,8	13,4	7,8	4,9	28,4	19,7	21,0	235	
6 286	3 099	179,4	-1,6	6,6	16,7	7,2	4,6	30,3	17,6	17,0	236	
22 315	11 361	245,8	+1,2	5,2	13,1	8,5	5,6	26,9	18,8	21,8	237	
8 613	4 279	117,4	-4,3	5,1	13,7	8,3	4,9	28,5	20,0	19,5	238	
13 720	6 951	364,4	+7,9	5,5	14,2	8,2	5,6	29,4	19,4	17,7	239	
6 340	3 176	157,6	+0,5	6,1	15,4	9,0	5,1	29,4	18,1	16,9	240	
12 158	6 251	299,4	-0,9	4,8	16,4	9,6	4,5	28,5	18,3	17,9	241	
13 858	6 922	286,9	+3,4	5,3	16,6	8,7	5,0	30,6	16,6	17,1	242	
9 375	4 740	182,9	-0,6	5,3	15,4	8,9	5,5	27,7	18,3	18,9	243	
19 437	9 691	184,2	+3,2	6,2	15,6	8,8	5,9	29,7	17,5	16,2	244	
11 697	5 884	218,2	+2,7	5,6	17,1	9,5	4,6	29,0	16,7	17,5	245	
76 529	38 509	528,2	+1,1	5,0	13,1	8,7	5,5	30,1	18,1	19,4	246	
7 231	3 640	122,5	+17,0	6,4	16,6	8,2	5,2	31,8	17,1	14,8	247	
34 085	17 194	306,0	+0,9	5,3	14,5	9,6	5,5	28,4	18,2	18,5	248	
9 225	4 616	131,1	-2,2	4,8	12,8	7,5	4,4	29,6	19,3	21,5	249	
11 249	5 671	131,1	+0	5,2	14,2	8,7	5,0	29,3	19,9	17,7	250	
7 926	3 887	137,8	+4,4	6,6	16,0	8,8	5,2	31,4	16,1	15,9	251	
<b>279 003</b>	<b>141 916</b>	<b>211,7</b>	<b>+0,2</b>	<b>5,4</b>	<b>14,1</b>	<b>8,5</b>	<b>5,3</b>	<b>28,6</b>	<b>18,8</b>	<b>19,3</b>	<b>252</b>	
53 516	27 506	434,6	-3,6	5,6	13,9	8,7	5,5	27,1	18,9	20,3	253	
36 764	18 661	330,1	-3,3	5,0	13,2	8,2	5,2	27,9	19,1	21,3	254	
6 269	3 113	199,9	+2,4	5,8	16,5	9,7	6,1	29,1	17,1	15,5	255	
15 314	7 792	143,9	+8,1	5,5	15,1	8,0	4,3	31,4	19,4	16,2	256	
19 949	9 974	159,3	-3,4	5,0	13,4	8,4	5,5	27,7	19,4	20,6	257	
9 452	4 764	137,1	+5,4	5,2	15,2	8,8	5,2	28,2	20,3	17,1	258	
29 456	14 883	287,0	+1,1	5,3	13,0	8,2	5,3	29,2	17,5	21,4	259	
10 649	5 504	119,0	+9,2	6,4	17,0	9,8	5,2	29,6	17,4	14,6	260	
14 266	7 135	182,7	+8,7	6,0	16,0	8,7	5,4	30,7	18,2	15,0	261	
13 296	6 792	137,5	+4,3	5,3	15,2	8,0	5,5	29,5	18,0	18,5	262	
19 204	9 851	211,7	+2,0	5,0	14,2	8,1	5,0	28,3	19,6	19,8	263	
12 667	6 344	108,2	-3,7	4,9	13,7	8,6	4,9	29,2	18,5	20,3	264	
38 201	19 597	216,1	-0,4	5,7	13,8	8,5	5,3	28,7	19,3	18,7	265	
<b>2 043 212</b>	<b>1 045 649</b>	<b>313,3</b>	<b>-0,3</b>	<b>5,4</b>	<b>13,4</b>	<b>8,7</b>	<b>5,8</b>	<b>28,3</b>	<b>18,2</b>	<b>20,2</b>	<b>266</b>	
323 084	168 587	1 252,7	+0,6	5,5	11,8	9,1	7,2	28,6	17,2	20,8	267	
<b>353 514</b>	<b>178 691</b>	<b>365,2</b>	<b>+3,1</b>	<b>5,6</b>	<b>14,2</b>	<b>8,5</b>	<b>5,6</b>	<b>29,5</b>	<b>18,0</b>	<b>18,7</b>	<b>268</b>	
8 673	4 422	155,3	+0,4	5,6	15,1	8,2	4,7	29,3	18,4	18,7	269	
96 320	49 079	860,1	+1,4	5,4	12,8	8,6	5,9	29,0	18,7	19,5	270	
21 058	10 865	303,9	+4,0	5,6	13,6	7,7	5,1	28,4	18,9	20,7	271	
24 101	12 098	239,6	+2,7	6,9	16,3	9,3	5,7	27,9	16,9	17,1	272	
16 067	7 911	202,7	+2,4	5,7	14,5	8,9	6,1	30,5	17,4	16,9	273	



Verwaltungsbezirk	Lfd. Nr.
<b>Noch: Steinfurt, Kreis</b>	
Ibbenbüren, Stadt	234
Ladbergen	235
Laer	236
Lengerich, Stadt	237
Lienen	238
Lotte	239
Metelen	240
Mettingen	241
Neuenkirchen	242
Nordwalde	243
Ochtrup, Stadt	244
Recke	245
Rheine, Stadt	246
Saerbeck	247
Steinfurt, Stadt	248
Tecklenburg, Stadt	249
Westerkappeln	250
Wettringen	251
<b>Warendorf, Kreis</b>	
<b>252</b>	
Ahlen, Stadt	253
Beckum, Stadt	254
Beelen	255
Drensteinfurt, Stadt	256
Ennigerloh, Stadt	257
Everswinkel	258
Oelde, Stadt	259
Ostbevern	260
Sassenberg, Stadt	261
Sendenhorst, Stadt	262
Telgte, Stadt	263
Wadersloh	264
Warendorf, Stadt	265
<b>Detmold, Regierungsbezirk</b>	
<b>266</b>	
Bielefeld, krfr. Stadt	267
<b>Gütersloh, Kreis</b>	
<b>268</b>	
Borgholzhausen, Stadt	269
Gütersloh, Stadt	270
Halle (Westf.), Stadt	271
Harsewinkel, Stadt	272
Herzebrock-Clarholz	273

## Bevölkerungs

Lebendgeborene			Gestorbene			Zugezogene		
ins- gesamt	darunter Ausländer/ -innen <sup>4)</sup>	je 1 000 Einwohner	ins- gesamt	darunter Ausländer/ -innen	je 1 000 Einwohner	ins- gesamt	darunter Ausländer/ -innen	je 1 000 Einwohner
21	22	23	24	25	26	27	28	29
435	7	8,5	477	8	9,3	2 175	535	42,3
44	1	6,9	65	2	10,2	303	26	47,5
74	5	11,8	39	–	6,2	268	29	42,6
177	6	7,9	252	5	11,3	1 017	169	45,6
63	2	7,3	98	2	11,4	426	83	49,5
118	4	8,6	109	1	7,9	1 130	219	82,4
73	1	11,5	54	–	8,5	256	56	40,4
76	1	6,3	109	2	9,0	543	107	44,7
96	5	6,9	117	3	8,4	405	32	29,2
76	6	8,1	104	–	11,1	365	70	38,9
209	13	10,8	149	1	7,7	561	141	28,9
100	1	8,5	111	–	9,5	359	44	30,7
623	29	8,1	738	9	9,6	2 678	445	35,0
58	3	8,0	46	1	6,4	293	40	40,5
266	11	7,8	320	4	9,4	1 306	239	38,3
70	1	7,6	96	–	10,4	448	47	48,6
84	1	7,5	119	–	10,6	525	41	46,7
92	5	11,6	84	1	10,6	282	25	35,6
<b>2 249</b>	<b>30</b>	<b>8,1</b>	<b>2 636</b>	<b>45</b>	<b>9,4</b>	<b>10 434</b>	<b>2 475</b>	<b>37,4</b>
452	6	8,4	546	17	10,2	1 586	491	29,6
283	5	7,7	402	5	10,9	1 277	270	34,7
57	1	9,1	59	1	9,4	237	39	37,8
137	1	8,9	126	–	8,2	565	43	36,9
151	–	7,6	205	4	10,3	670	121	33,6
79	–	8,4	71	1	7,5	415	70	43,9
214	2	7,3	267	4	9,1	1 507	810	51,2
109	–	10,2	73	1	6,9	437	81	41,0
124	2	8,7	109	1	7,6	525	79	36,8
101	4	7,6	123	1	9,3	565	83	42,5
141	4	7,3	154	4	8,0	869	142	45,3
86	–	6,8	174	3	13,7	409	37	32,3
315	5	8,2	327	3	8,6	1 372	209	35,9
<b>17 583</b>	<b>551</b>	<b>8,6</b>	<b>21 286</b>	<b>394</b>	<b>10,4</b>	<b>93 359</b>	<b>20 749</b>	<b>45,7</b>
2 919	133	9,0	3 519	109	10,9	14 044	3 818	43,5
<b>3 021</b>	<b>111</b>	<b>8,5</b>	<b>3 228</b>	<b>78</b>	<b>9,1</b>	<b>18 721</b>	<b>7 545</b>	<b>53,0</b>
75	–	8,6	73	–	8,4	471	62	54,3
803	53	8,3	933	29	9,7	4 512	1 765	46,8
175	5	8,3	207	5	9,8	1 000	152	47,5
248	10	10,3	197	9	8,2	948	328	39,3
144	3	9,0	140	1	8,7	1 157	689	72,0

Verwaltungsbezirk	Lfd. Nr.
<b>Noch: Steinfurt, Kreis</b>	
Ibbenbüren, Stadt	234
Ladbergen	235
Laer	236
Lengerich, Stadt	237
Lienen	238
Lotte	239
Metelen	240
Mettingen	241
Neuenkirchen	242
Nordwalde	243
Ochtrup, Stadt	244
Recke	245
Rheine, Stadt	246
Saerbeck	247
Steinfurt, Stadt	248
Tecklenburg, Stadt	249
Westerkappeln	250
Wettringen	251
<b>Warendorf, Kreis</b>	
<b>252</b>	
Ahlen, Stadt	253
Beckum, Stadt	254
Beelen	255
Drensteinfurt, Stadt	256
Ennigerloh, Stadt	257
Everswinkel	258
Oelde, Stadt	259
Ostbevern	260
Sassenberg, Stadt	261
Sendenhorst, Stadt	262
Telgte, Stadt	263
Wadersloh	264
Warendorf, Stadt	265
<b>Detmold, Regierungsbezirk</b>	
<b>266</b>	
Bielefeld, krfr. Stadt	267
<b>Gütersloh, Kreis</b>	
<b>268</b>	
Borgholzhausen, Stadt	269
Gütersloh, Stadt	270
Halle (Westf.), Stadt	271
Harsewinkel, Stadt	272
Herzebrock-Clarholz	273

## bewegung 2009

Fortgezogene			Überschuss der Geborenen (+) bzw. Gestorbenen (-)		Überschuss der Zugezogenen (+) bzw. Fortgezogenen (-)		Gesamt- veränderung		Lfd. Nr.
ins- gesamt	darunter Ausländer/ -innen	je 1 000 Einwohner	ins- gesamt	je 1 000 Einwohner	ins- gesamt	je 1 000 Einwohner	ins- gesamt	je 1 000 Einwohner	
30	31	32	33	34	35	36	37	38	
2 236	577	43,4	-42	-0,8	-61	-1,2	-103	-2,0	234
291	29	45,6	-21	-3,3	+12	+1,9	-9	-1,4	235
342	75	54,4	+35	+5,6	-74	-11,8	-39	-6,2	236
981	163	44,0	-75	-3,4	+36	+1,6	-39	-1,7	237
433	56	50,3	-35	-4,1	-7	-0,8	-42	-4,9	238
816	91	59,5	+9	+0,7	+314	+22,9	+323	+23,5	239
276	48	43,5	+19	+3,0	-20	-3,2	-1	-0,2	240
561	87	46,1	-33	-2,7	-18	-1,5	-51	-4,2	241
510	53	36,8	-21	-1,5	-105	-7,6	-126	-9,1	242
426	54	45,4	-28	-3,0	-61	-6,5	-89	-9,5	243
580	104	29,8	+60	+3,1	-19	-1,0	+41	+2,1	244
423	37	36,2	-11	-0,9	-64	-5,5	-75	-6,4	245
2 502	300	32,7	-115	-1,5	+176	+2,3	+61	+0,8	246
314	44	43,4	+12	+1,7	-21	-2,9	-9	-1,2	247
1 434	242	42,1	-54	-1,6	-128	-3,8	-182	-5,3	248
583	77	63,2	-26	-2,8	-135	-14,6	-161	-17,5	249
566	51	50,3	-35	-3,1	-41	-3,6	-76	-6,8	250
317	31	40,0	+8	+1,0	-35	-4,4	-27	-3,4	251
<b>11 141</b>	<b>2 412</b>	<b>39,9</b>	<b>-387</b>	<b>-1,4</b>	<b>-707</b>	<b>-2,5</b>	<b>-1 094</b>	<b>-3,9</b>	<b>252</b>
1 851	521	34,6	-94	-1,8	-265	-5,0	-359	-6,7	253
1 359	308	37,0	-119	-3,2	-82	-2,2	-201	-5,5	254
276	40	44,0	-2	-0,3	-39	-6,2	-41	-6,5	255
605	48	39,5	+11	+0,7	-40	-2,6	-29	-1,9	256
843	145	42,3	-54	-2,7	-173	-8,7	-227	-11,4	257
350	32	37,0	+8	+0,8	+65	+6,9	+73	+7,7	258
1 576	772	53,5	-53	-1,8	-69	-2,3	-122	-4,1	259
487	82	45,7	+36	+3,4	-50	-4,7	-14	-1,3	260
538	85	37,7	+15	+1,1	-13	-0,9	+2	+0,1	261
528	67	39,7	-22	-1,7	+37	+2,8	+15	+1,1	262
842	92	43,8	-13	-0,7	+27	+1,4	+14	+0,7	263
459	56	36,2	-88	-6,9	-50	-3,9	-138	-10,9	264
1 427	164	37,4	-12	-0,3	-55	-1,4	-67	-1,8	265
<b>97 064</b>	<b>19 279</b>	<b>47,5</b>	<b>-3 703</b>	<b>-1,8</b>	<b>-3 705</b>	<b>-1,8</b>	<b>-7 408</b>	<b>-3,6</b>	<b>266</b>
13 974	3 127	43,3	-600	-1,9	+70	+0,2	-530	-1,6	267
<b>18 940</b>	<b>7 223</b>	<b>53,6</b>	<b>-207</b>	<b>-0,6</b>	<b>-219</b>	<b>-0,6</b>	<b>-426</b>	<b>-1,2</b>	<b>268</b>
487	56	56,2	+2	+0,2	-16	-1,8	-14	-1,6	269
4 406	1 518	45,7	-130	-1,3	+106	+1,1	-24	-0,2	270
975	145	46,3	-32	-1,5	+25	+1,2	-7	-0,3	271
1 053	331	43,7	+51	+2,1	-105	-4,4	-54	-2,2	272
1 234	655	76,8	+4	+0,2	-77	-4,8	-73	-4,5	273

Verwaltungsbezirk	Lfd. Nr.
<b>Noch: Steinfurt, Kreis</b>	
Ibbenbüren, Stadt	234
Ladbergen	235
Laer	236
Lengerich, Stadt	237
Lienen	238
Lotte	239
Metelen	240
Mettingen	241
Neuenkirchen	242
Nordwalde	243
Ochtrup, Stadt	244
Recke	245
Rheine, Stadt	246
Saerbeck	247
Steinfurt, Stadt	248
Tecklenburg, Stadt	249
Westerkappeln	250
Wettringen	251
<b>Warendorf, Kreis</b>	
<b>252</b>	
Ahlen, Stadt	253
Beckum, Stadt	254
Beelen	255
Drensteinfurt, Stadt	256
Ennigerloh, Stadt	257
Everswinkel	258
Oelde, Stadt	259
Ostbevern	260
Sassenberg, Stadt	261
Sendenhorst, Stadt	262
Telgte, Stadt	263
Wadersloh	264
Warendorf, Stadt	265
<b>Detmold, Regierungsbezirk</b>	
<b>266</b>	
Bielefeld, krfr. Stadt	267
<b>Gütersloh, Kreis</b>	
<b>268</b>	
Borgholzhausen, Stadt	269
Gütersloh, Stadt	270
Halle (Westf.), Stadt	271
Harsewinkel, Stadt	272
Herzebrock-Clarholz	273

## Wahlen

Kommunalwahlen <sup>5)</sup> am 30.08.2009						Landtagswahl <sup>6)</sup> am 09.05.2010					
Wahlbeteiligung	CDU	SPD	GRÜNE	FDP	DIE LINKE <sup>7)</sup>	Wahlbeteiligung	CDU	SPD	GRÜNE	FDP	DIE LINKE <sup>7)</sup>
%	Stimmenanteile in %					%	Stimmenanteile in %				
39	40	41	42	43	44	45	46	47	48	49	50
57,0	36,3	37,7	7,7	6,6	3,7	61,3	34,8	42,8	9,6	5,0	4,6
72,4	33,1	29,6	13,6	23,7	x	64,2	34,8	34,6	13,2	10,5	3,7
66,2	40,0	18,4	18,7	14,9	x	68,0	45,3	23,0	15,6	9,0	3,0
53,8	41,4	32,0	13,6	10,1	x	55,3	32,6	41,4	11,0	5,8	4,7
64,2	37,2	37,4	x	13,2	x	61,1	34,6	37,7	12,5	7,6	4,4
44,0	32,4	42,5	12,6	12,6	x	51,1	27,8	43,8	11,4	6,7	6,1
70,2	45,8	32,3	x	x	x	65,4	49,2	29,2	8,7	5,7	3,5
62,5	43,9	45,0	x	6,3	x	64,7	39,4	42,6	8,0	4,2	2,9
63,3	53,7	21,4	8,7	4,0	x	63,3	49,6	27,1	9,7	5,8	3,5
69,3	48,7	22,5	7,8	9,3	x	64,3	48,2	27,8	9,8	6,2	3,1
64,8	36,4	28,4	5,0	12,5	x	61,9	44,5	32,5	8,5	7,4	3,1
66,0	47,4	18,4	x	x	x	67,6	46,8	34,9	8,7	4,2	2,5
53,0	45,5	34,5	10,7	9,3	x	57,2	41,3	33,2	9,2	6,7	4,7
65,5	46,6	15,8	10,4	5,6	x	66,3	47,7	26,3	12,3	6,3	3,6
52,4	35,3	18,7	9,0	13,6	3,0	60,4	38,3	31,9	13,7	7,5	4,0
67,8	31,5	35,6	15,7	14,3	x	65,9	35,9	36,5	12,6	7,7	3,7
54,3	26,9	47,6	8,6	10,5	x	55,8	29,0	45,6	10,5	6,3	4,5
65,7	56,4	15,7	x	8,2	x	66,6	52,7	24,7	9,2	6,5	3,3
<b>58,4</b>	<b>44,7</b>	<b>22,3</b>	<b>11,2</b>	<b>10,3</b>	<b>3,0</b>	<b>61,1</b>	<b>43,3</b>	<b>30,3</b>	<b>11,1</b>	<b>6,6</b>	<b>4,3</b>
55,0	39,7	31,5	6,1	6,3	5,0	56,4	37,4	39,2	7,5	4,9	6,5
49,3	38,0	31,2	11,3	7,8	x	56,4	37,8	36,2	10,0	5,8	5,4
68,3	26,3	9,0	x	11,0	x	56,0	47,2	24,6	11,6	8,3	3,9
62,0	54,4	17,1	18,9	9,6	x	67,2	44,6	28,3	12,9	6,9	3,3
56,4	39,6	27,5	x	11,5	x	59,6	43,1	32,8	7,7	6,7	4,7
66,0	46,8	24,1	7,1	22,0	x	70,1	45,5	26,0	12,2	9,2	3,4
62,4	42,5	21,2	8,4	8,2	x	62,2	43,3	31,2	10,9	6,1	3,7
70,7	47,0	15,0	13,6	24,4	x	63,5	50,8	20,8	12,5	9,9	3,1
54,8	43,1	12,7	6,5	8,1	x	55,1	48,3	26,6	9,3	7,3	3,5
64,6	50,2	28,9	x	11,8	x	63,6	47,0	28,4	9,9	6,2	3,5
56,9	38,9	16,3	29,2	15,7	x	71,8	44,0	21,3	21,4	7,3	3,1
64,4	51,5	16,3	x	14,3	x	64,3	47,5	26,7	10,3	7,9	3,0
59,6	43,3	20,7	13,8	11,5	x	62,1	46,3	26,5	12,3	6,9	3,6
<b>54,2</b>	<b>40,5</b>	<b>29,3</b>	<b>11,4</b>	<b>8,7</b>	<b>3,8</b>	<b>58,3</b>	<b>36,2</b>	<b>34,7</b>	<b>11,8</b>	<b>6,0</b>	<b>5,4</b>
52,9	33,2	30,3	17,2	5,6	5,7	61,0	29,2	35,4	16,8	5,1	7,7
<b>55,4</b>	<b>44,2</b>	<b>24,6</b>	<b>11,3</b>	<b>8,0</b>	<b>2,9</b>	<b>58,6</b>	<b>39,7</b>	<b>31,5</b>	<b>12,3</b>	<b>6,7</b>	<b>4,9</b>
58,0	27,2	28,9	9,2	16,3	x	59,2	31,8	35,5	14,3	6,6	6,8
51,0	38,6	28,1	11,1	7,0	3,6	56,5	33,7	35,5	14,2	5,7	5,9
58,1	33,2	33,5	11,8	6,6	x	60,3	34,1	37,4	13,6	5,3	4,8
61,7	41,2	31,5	6,7	4,7	x	59,7	42,4	31,3	10,2	5,7	4,6
55,7	46,1	12,4	x	11,7	x	60,4	47,6	25,2	10,1	8,0	4,2

Verwaltungsbezirk	Lfd. Nr.
<b>Noch: Steinfurt, Kreis</b>	
Ibbenbüren, Stadt	234
Ladbergen	235
Laer	236
Lengerich, Stadt	237
Lienen	238
Lotte	239
Metelen	240
Mettingen	241
Neuenkirchen	242
Nordwalde	243
Ochtrup, Stadt	244
Recke	245
Rheine, Stadt	246
Saerbeck	247
Steinfurt, Stadt	248
Tecklenburg, Stadt	249
Westerkappeln	250
Wettringen	251
<b>Warendorf, Kreis</b>	
<b>252</b>	
Ahlen, Stadt	253
Beckum, Stadt	254
Beelen	255
Drensteinfurt, Stadt	256
Ennigerloh, Stadt	257
Everswinkel	258
Oelde, Stadt	259
Ostbevern	260
Sassenberg, Stadt	261
Sendenhorst, Stadt	262
Telgte, Stadt	263
Wadersloh	264
Warendorf, Stadt	265
<b>Detmold, Regierungsbezirk</b>	
<b>266</b>	
Bielefeld, krfr. Stadt	267
<b>Gütersloh, Kreis</b>	
<b>268</b>	
Borgholzhausen, Stadt	269
Gütersloh, Stadt	270
Halle (Westf.), Stadt	271
Harsewinkel, Stadt	272
Herzebrock-Clarholz	273

Wahlen												Lfd. Nr.
Bundestagswahl <sup>(6)</sup> am 27.09.2009						Europawahl am 07.06.2009						
Wahl- beteili- gung	CDU	SPD	FDP	GRÜNE	DIE LINKE <sup>(7)</sup>	Wahl- beteili- gung	CDU	SPD	GRÜNE	FDP	DIE LINKE <sup>(7)</sup>	
%	Stimmenanteile in %					%	Stimmenanteile in %					
51	52	53	54	55	56	57	58	59	60	61	62	
73,9	33,4	35,8	11,9	8,3	7,1	45,7	39,8	33,1	9,2	9,4	3,8	234
78,6	33,8	29,0	18,9	9,8	5,5	50,8	36,4	29,6	11,8	15,4	2,6	235
80,1	40,4	19,3	18,5	12,3	5,7	53,8	48,2	15,2	13,6	15,2	2,7	236
70,6	30,8	34,2	13,5	9,6	7,7	42,6	34,8	33,9	9,6	12,1	4,2	237
76,0	33,2	32,5	14,9	10,5	5,6	46,8	39,0	30,3	10,3	12,4	3,6	238
71,0	27,3	33,5	16,1	10,1	8,7	41,7	37,4	32,1	10,4	10,5	4,5	239
77,8	45,1	26,2	14,1	6,1	5,0	48,7	55,3	22,5	6,8	9,8	2,3	240
78,1	37,2	35,6	11,4	7,4	5,4	48,9	45,3	32,8	7,6	7,6	2,4	241
75,7	45,7	22,8	14,5	8,4	4,9	47,7	54,8	20,4	8,3	10,0	2,6	242
77,5	45,4	22,7	15,3	7,6	5,0	50,7	52,4	21,5	8,2	10,2	2,2	243
75,1	41,3	27,4	15,3	6,8	5,5	48,6	49,7	23,2	7,6	12,1	2,7	244
78,8	43,1	29,8	11,2	7,7	4,7	51,4	53,4	25,9	7,7	7,1	2,1	245
70,3	38,6	28,1	14,5	7,4	7,2	43,8	45,7	26,2	8,1	11,5	3,6	246
78,0	44,2	21,8	15,4	10,2	5,3	51,1	52,3	19,2	10,2	12,0	2,5	247
73,1	35,0	26,1	17,0	10,9	6,6	45,5	40,6	24,5	12,3	13,4	3,6	248
79,1	32,3	31,4	15,2	11,2	6,9	50,6	37,7	28,8	11,6	13,0	3,8	249
72,3	26,0	36,3	16,1	10,2	7,1	41,7	33,9	34,7	11,2	11,6	4,1	250
78,1	48,0	19,9	16,2	7,5	5,0	50,3	56,7	17,8	7,8	11,1	2,3	251
<b>73,9</b>	<b>40,6</b>	<b>24,4</b>	<b>15,3</b>	<b>9,5</b>	<b>6,4</b>	<b>44,4</b>	<b>47,4</b>	<b>21,5</b>	<b>10,4</b>	<b>12,1</b>	<b>3,1</b>	<b>252</b>
69,9	35,4	31,9	12,1	6,6	9,9	37,9	41,3	28,8	8,1	10,6	5,3	253
69,4	35,7	29,2	13,7	9,2	7,9	38,5	43,3	25,9	10,1	11,0	3,7	254
74,0	45,7	17,4	17,9	9,1	5,4	42,3	50,4	17,9	9,2	12,6	2,1	255
79,3	43,4	21,2	15,5	11,6	4,9	52,0	49,1	19,0	13,0	11,5	2,3	256
71,7	39,8	26,2	15,8	7,5	6,7	43,4	48,3	24,1	6,7	12,0	3,7	257
81,7	40,9	22,5	18,5	9,8	4,3	53,7	47,2	18,6	11,4	14,9	2,5	258
76,7	41,7	25,0	14,3	9,9	5,0	46,6	48,5	21,3	10,2	12,4	2,5	259
77,2	47,2	16,9	18,9	10,3	4,0	51,8	54,4	15,0	10,6	13,4	2,3	260
71,6	44,4	19,9	17,2	8,1	6,1	41,5	54,9	16,7	8,4	11,8	2,3	261
75,9	44,0	22,9	15,6	8,4	4,8	47,8	50,7	19,9	9,6	12,0	2,6	262
77,2	40,1	19,0	17,8	15,4	5,0	51,1	45,7	17,6	16,3	14,1	2,3	263
76,3	46,3	19,6	16,3	8,6	5,2	48,5	52,9	18,9	8,7	12,0	2,3	264
75,3	42,7	21,0	16,6	10,6	5,3	45,5	48,3	18,8	12,0	12,9	2,5	265
<b>71,9</b>	<b>35,9</b>	<b>29,0</b>	<b>13,9</b>	<b>9,3</b>	<b>7,3</b>	<b>42,4</b>	<b>40,6</b>	<b>25,3</b>	<b>12,1</b>	<b>11,1</b>	<b>4,0</b>	<b>266</b>
72,9	30,4	30,0	11,1	14,1	9,7	44,3	33,3	25,9	18,9	9,4	5,9	267
<b>72,5</b>	<b>38,9</b>	<b>25,4</b>	<b>14,9</b>	<b>9,7</b>	<b>6,5</b>	<b>44,6</b>	<b>45,1</b>	<b>21,5</b>	<b>12,1</b>	<b>12,0</b>	<b>3,2</b>	<b>268</b>
72,1	32,1	29,1	14,7	11,4	8,2	44,8	37,3	24,6	14,8	12,8	3,9	269
70,2	34,0	28,1	13,7	11,7	7,7	42,4	38,9	24,2	14,8	11,5	3,9	270
73,0	35,1	31,1	12,0	10,7	6,7	44,4	38,8	26,4	14,1	10,4	3,5	271
73,7	43,3	24,9	13,1	8,1	5,9	46,0	48,8	21,2	10,2	10,8	2,4	272
74,1	44,7	19,5	17,2	7,7	5,6	47,2	52,9	15,9	9,0	13,2	3,1	273



Verwaltungsbezirk	Lfd. Nr.
<b>Noch: Steinfurt, Kreis</b>	
Ibbenbüren, Stadt	234
Ladbergen	235
Laer	236
Lengerich, Stadt	237
Lienen	238
Lotte	239
Metelen	240
Mettingen	241
Neuenkirchen	242
Nordwalde	243
Ochtrup, Stadt	244
Recke	245
Rheine, Stadt	246
Saerbeck	247
Steinfurt, Stadt	248
Tecklenburg, Stadt	249
Westerkappeln	250
Wettringen	251
<b>Warendorf, Kreis</b>	
<b>252</b>	
Ahlen, Stadt	253
Beckum, Stadt	254
Beelen	255
Drensteinfurt, Stadt	256
Ennigerloh, Stadt	257
Everswinkel	258
Oelde, Stadt	259
Ostbevern	260
Sassenberg, Stadt	261
Sendenhorst, Stadt	262
Telgte, Stadt	263
Wadersloh	264
Warendorf, Stadt	265
<b>Detmold, Regierungsbezirk</b>	
<b>266</b>	
Bielefeld, krfr. Stadt	267
<b>Gütersloh, Kreis</b>	
<b>268</b>	
Borgholzhausen, Stadt	269
Gütersloh, Stadt	270
Halle (Westf.), Stadt	271
Harsewinkel, Stadt	272
Herzebrock-Clarholz	273

## Allgemeinbildende

Grundschulen <sup>10)</sup>				Hauptschulen				
Anzahl	Schülerbestand		Lehrkräfte	Anzahl	Schülerbestand			Lehrkräfte
	insgesamt	ausländisch %			insgesamt	und zwar		
						ausländisch %	7. Schuljahrgang	
63	64	65	66	67	68	69	70	71
9	2 334	6,6	129	3	913	11,6	166	86
1	292	3,8	18	–	–	–	–	–
1	368	3,5	20	–	–	–	–	–
4	905	9,3	56	1	249	37,3	47	24
2	327	2,8	22	1	166	7,2	21	15
3	581	3,6	31	1	477	8,8	62	38
1	296	2,7	15	1	186	16,1	45	18
3	594	3,5	32	1	319	4,7	49	23
3	681	4,3	37	1	350	8,6	73	26
2	433	2,8	23	–	–	–	–	–
3	953	5,6	45	1	369	13,8	61	29
3	574	3,0	34	1	299	4,7	62	24
15	2 934	6,0	175	3	1 076	16,4	159	87
1	365	3,3	18	–	–	–	–	–
8	1 525	6,2	88	2	531	20,7	98	55
3	391	2,3	24	1	455	9,5	77	34
2	462	1,9	27	–	–	–	–	–
1	426	4,0	22	1	186	6,5	40	18
<b>58</b>	<b>12 397</b>	<b>6,8</b>	<b>734</b>	<b>18</b>	<b>5 141</b>	<b>15,9</b>	<b>737</b>	<b>392</b>
11	2 390	14,7	154	3	921	31,6	142	69
8	1 499	6,1	83	3	660	20,8	101	46
1	292	6,8	17	1	207	12,1	22	15
3	734	1,4	44	1	212	1,9	32	20
5	866	6,8	45	1	377	9,5	47	32
2	420	4,5	25	1	273	5,5	34	19
7	1 237	4,3	74	1	491	23,2	68	34
2	573	1,7	38	1	373	3,5	36	26
3	717	4,2	38	1	369	5,1	66	32
2	653	2,3	40	1	162	13,6	21	15
4	851	8,7	54	1	249	16,1	36	23
3	529	2,3	29	1	268	4,9	50	18
7	1 636	5,9	93	2	579	15,2	82	43
<b>399</b>	<b>85 380</b>	<b>7,9</b>	<b>5 267</b>	<b>82</b>	<b>24 295</b>	<b>17,4</b>	<b>4 179</b>	<b>2 126</b>
50	12 384	17,1	815	9	2 483	46,1	438	240
<b>70</b>	<b>15 677</b>	<b>7,5</b>	<b>954</b>	<b>14</b>	<b>4 819</b>	<b>19,5</b>	<b>880</b>	<b>398</b>
2	428	3,5	26	–	–	–	–	–
18	3 789	8,1	238	2	725	25,7	126	65
4	911	11,7	57	1	215	21,4	45	17
5	1 205	5,6	75	1	575	27,8	96	47
3	738	6,1	42	1	275	9,8	56	22

Verwaltungsbezirk	Lfd. Nr.
<b>Noch: Steinfurt, Kreis</b>	
Ibbenbüren, Stadt	234
Ladbergen	235
Laer	236
Lengerich, Stadt	237
Lienen	238
Lotte	239
Metelen	240
Mettingen	241
Neuenkirchen	242
Nordwalde	243
Ochtrup, Stadt	244
Recke	245
Rheine, Stadt	246
Saerbeck	247
Steinfurt, Stadt	248
Tecklenburg, Stadt	249
Westerkappeln	250
Wettringen	251
<b>Warendorf, Kreis</b>	
<b>252</b>	
Ahlen, Stadt	253
Beckum, Stadt	254
Beelen	255
Drensteinfurt, Stadt	256
Ennigerloh, Stadt	257
Everswinkel	258
Oelde, Stadt	259
Ostbevern	260
Sassenberg, Stadt	261
Sendenhorst, Stadt	262
Telgte, Stadt	263
Wadersloh	264
Warendorf, Stadt	265
<b>Detmold, Regierungsbezirk</b>	
<b>266</b>	
Bielefeld, krfr. Stadt	267
<b>Gütersloh, Kreis</b>	
<b>268</b>	
Borgholzhausen, Stadt	269
Gütersloh, Stadt	270
Halle (Westf.), Stadt	271
Harsewinkel, Stadt	272
Herzebrock-Clarholz	273



Verwaltungsbezirk	Lfd. Nr.
<b>Noch: Steinfurt, Kreis</b>	
Ibbenbüren, Stadt	234
Ladbergen	235
Laer	236
Lengerich, Stadt	237
Lienen	238
Lotte	239
Metelen	240
Mettingen	241
Neuenkirchen	242
Nordwalde	243
Ochtrup, Stadt	244
Recke	245
Rheine, Stadt	246
Saerbeck	247
Steinfurt, Stadt	248
Tecklenburg, Stadt	249
Westerkappeln	250
Wettringen	251
<b>Warendorf, Kreis</b>	
<b>252</b>	
Ahlen, Stadt	253
Beckum, Stadt	254
Beelen	255
Drensteinfurt, Stadt	256
Ennigerloh, Stadt	257
Everswinkel	258
Oelde, Stadt	259
Ostbevern	260
Sassenberg, Stadt	261
Sendenhorst, Stadt	262
Telgte, Stadt	263
Wadersloh	264
Warendorf, Stadt	265
<b>Detmold, Regierungsbezirk</b>	
<b>266</b>	
Bielefeld, krfr. Stadt	267
<b>Gütersloh, Kreis</b>	
<b>268</b>	
Borgholzhausen, Stadt	269
Gütersloh, Stadt	270
Halle (Westf.), Stadt	271
Harsewinkel, Stadt	272
Herzebrock-Clarholz	273

Arbeitslose am 30.06.2010<sup>12)</sup>

insgesamt	weiblich	Ausländer/ -innen	im Alter von ... Jahren		
			unter 20	unter 25	55 und mehr
84	85	86	87	88	89
1 168	573	159	14	101	226
115	55	5	–	7	23
142	65	20	.	11	29
588	266	114	10	75	70
196	88	15	.	27	35
440	201	60	5	25	89
116	60	15	.	15	21
175	97	19	3	21	44
324	157	59	–	38	74
150	69	32	3	13	31
553	260	86	14	72	96
200	91	26	3	25	43
2 579	1 228	334	21	190	473
127	60	15	7	29	25
917	409	156	8	89	123
144	53	16	.	19	22
274	125	22	.	16	59
117	63	11	3	11	29
<b>8 751</b>	<b>3 973</b>	<b>1 530</b>	<b>117</b>	<b>962</b>	<b>1 345</b>
2 813	1 264	706	42	326	317
1 433	656	248	22	149	226
170	76	25	.	22	37
273	130	14	3	26	49
597	270	62	6	67	107
159	69	14	.	14	38
736	327	144	9	82	104
244	125	26	4	31	42
350	166	35	3	28	64
275	119	23	5	30	39
392	190	46	10	48	79
248	102	11	4	20	55
1 061	479	176	6	119	188
<b>77 018</b>	<b>35 112</b>	<b>12 972</b>	<b>1 192</b>	<b>8 205</b>	<b>11 710</b>
16 768	7 480	4 505	325	1 865	2 206
<b>9 987</b>	<b>4 590</b>	<b>1 859</b>	<b>158</b>	<b>1 247</b>	<b>1 364</b>
181	82	20	3	22	25
3 296	1 455	677	53	407	389
593	274	92	10	62	82
797	352	159	17	132	98
309	127	35	.	44	53

Verwaltungsbezirk	Lfd. Nr.
<b>Noch: Steinfurt, Kreis</b>	
Ibbenbüren, Stadt	234
Ladbergen	235
Laer	236
Lengerich, Stadt	237
Lienen	238
Lotte	239
Metelen	240
Mettingen	241
Neuenkirchen	242
Nordwalde	243
Ochtrup, Stadt	244
Recke	245
Rheine, Stadt	246
Saerbeck	247
Steinfurt, Stadt	248
Tecklenburg, Stadt	249
Westerkappeln	250
Wettringen	251
<b>Warendorf, Kreis</b>	
<b>252</b>	
Ahlen, Stadt	253
Beckum, Stadt	254
Beelen	255
Drensteinfurt, Stadt	256
Ennigerloh, Stadt	257
Everswinkel	258
Oelde, Stadt	259
Ostbevern	260
Sassenberg, Stadt	261
Sendenhorst, Stadt	262
Telgte, Stadt	263
Wadersloh	264
Warendorf, Stadt	265
<b>Detmold, Regierungsbezirk</b>	
<b>266</b>	
Bielefeld, krfr. Stadt	267
<b>Gütersloh, Kreis</b>	
<b>268</b>	
Borgholzhausen, Stadt	269
Gütersloh, Stadt	270
Halle (Westf.), Stadt	271
Harsewinkel, Stadt	272
Herzebrock-Clarholz	273

Pendler am 30.06.2006						Lfd. Nr.
Einpendler <sup>13)</sup>		innergemeindliche Pendler <sup>14)</sup>		Auspendler <sup>13)</sup>		
insgesamt	darunter Berufspendler	insgesamt	darunter Berufspendler	insgesamt	darunter Berufspendler	
90	91	92	93	94	95	
14 266	11 892	19 752	12 492	12 969	11 575	234
1 740	1 732	1 497	1 193	3 160	2 456	235
886	882	1 111	716	3 365	2 517	236
6 861	6 110	8 080	5 655	5 732	4 798	237
960	940	1 851	1 269	4 003	3 091	238
4 617	4 106	2 237	1 227	5 895	4 839	239
926	926	1 475	930	2 937	2 363	240
4 086	2 809	3 775	1 798	4 359	3 939	241
3 442	2 417	4 101	2 042	5 681	4 822	242
2 040	1 562	2 434	1 550	4 415	3 547	243
3 602	3 176	7 567	4 749	5 383	4 712	244
2 464	1 538	3 509	1 553	4 660	4 163	245
18 940	15 890	31 611	20 697	16 360	14 598	246
2 096	1 513	1 751	979	3 326	2 739	247
14 497	8 316	13 224	7 781	10 131	9 365	248
3 062	2 179	2 135	1 247	3 972	3 400	249
2 607	2 359	2 305	1 529	5 049	3 910	250
1 395	1 262	1 936	1 303	3 510	2 732	251
<b>66 273</b>	<b>58 001</b>	<b>96 326</b>	<b>62 009</b>	<b>91 708</b>	<b>78 296</b>	<b>252</b>
10 371	9 023	19 771	12 221	12 678	11 131	253
10 432	8 871	14 711	9 812	9 385	8 269	254
3 313	3 310	1 592	987	2 886	2 268	255
1 607	1 546	3 424	2 031	7 555	6 257	256
4 476	4 331	5 735	3 955	7 946	6 531	257
2 623	2 322	2 314	1 562	4 614	3 636	258
7 116	6 779	11 236	7 750	7 936	6 692	259
2 231	1 670	3 182	1 903	4 514	3 629	260
2 769	2 766	4 170	2 460	5 787	4 834	261
3 326	2 948	4 379	3 099	5 081	4 081	262
4 728	4 301	5 845	3 545	7 596	6 639	263
2 564	2 086	4 365	2 639	4 754	4 190	264
10 717	8 048	15 602	10 045	10 976	10 139	265
<b>580 336</b>	<b>490 179</b>	<b>769 961</b>	<b>494 110</b>	<b>560 139</b>	<b>475 226</b>	<b>266</b>
87 737	71 481	166 939	109 071	37 315	34 085	267
<b>105 261</b>	<b>96 477</b>	<b>128 691</b>	<b>84 171</b>	<b>104 185</b>	<b>89 490</b>	<b>268</b>
3 218	2 152	2 199	1 449	3 716	2 932	269
32 589	30 198	44 089	31 220	18 836	16 746	270
9 194	7 698	6 942	4 494	6 856	5 856	271
6 380	6 083	8 568	5 115	7 360	6 371	272
5 079	5 071	4 576	2 995	6 409	5 201	273



Verwaltungsbezirk	Lfd. Nr.
<b>Noch: Steinfurt, Kreis</b>	
Ibbenbüren, Stadt	234
Ladbergen	235
Laer	236
Lengerich, Stadt	237
Lienen	238
Lotte	239
Metelen	240
Mettingen	241
Neuenkirchen	242
Nordwalde	243
Ochtrup, Stadt	244
Recke	245
Rheine, Stadt	246
Saerbeck	247
Steinfurt, Stadt	248
Tecklenburg, Stadt	249
Westerkappeln	250
Wettringen	251
<b>Warendorf, Kreis</b>	
<b>252</b>	
Ahlen, Stadt	253
Beckum, Stadt	254
Beelen	255
Drensteinfurt, Stadt	256
Ennigerloh, Stadt	257
Everswinkel	258
Oelde, Stadt	259
Ostbevern	260
Sassenberg, Stadt	261
Sendenhorst, Stadt	262
Telgte, Stadt	263
Wadersloh	264
Warendorf, Stadt	265
<b>Detmold, Regierungsbezirk</b>	
<b>266</b>	
Bielefeld, krfr. Stadt	267
<b>Gütersloh, Kreis</b>	
<b>268</b>	
Borgholzhausen, Stadt	269
Gütersloh, Stadt	270
Halle (Westf.), Stadt	271
Harsewinkel, Stadt	272
Herzebrock-Clarholz	273

**Sozialversicherungspflichtig Beschäftigte<sup>15)</sup> am 30.06.2009**

insgesamt	und zwar in %								
	weiblich	Ausländer/-innen	in den Wirtschaftszweigen				im Alter von ... bis unter ... Jahren		
			Land- und Forstwirtschaft <sup>16)</sup>	Produzierendes Gewerbe	Handel, Gastgewerbe und Verkehr	sonstige Dienstleistungen	unter 25	25 – 45	45 und mehr
96	97	98	99	100	101	102	103	104	105
16 858	42,1	3,0	0,5	38,6	27,1	33,8	12,7	47,6	39,8
1 767	39,3	8,1	0,8	24,1	50,9	24,2	11,7	49,3	39,0
986	37,5	6,4	3,4	44,4	26,2	26,0	14,0	51,8	34,2
8 614	38,0	4,2	1,3	52,2	14,8	31,8	10,2	43,9	45,9
1 207	37,7	5,1	2,2	53,3	17,1	27,5	11,8	48,0	40,3
3 707	33,9	4,4	0,6	42,9	38,5	17,9	9,4	50,4	40,2
1 093	39,8	1,9	0,3	48,6	22,6	28,5	15,4	47,3	37,3
3 746	55,8	4,0	0,2	66,8	10,9	22,0	11,3	45,0	43,8
2 850	38,9	5,0	1,2	46,9	30,0	21,9	13,0	50,3	36,7
1 869	45,1	2,6	2,2	32,2	32,3	33,3	14,7	44,0	41,4
4 987	39,3	4,2	1,8	48,9	19,0	30,3	13,1	47,8	39,1
2 179	48,9	2,8	1,1	42,6	23,1	33,1	11,4	45,3	43,3
23 716	45,5	3,5	0,2	23,9	29,0	46,9	13,6	46,9	39,6
1 865	32,9	2,9	5,7	50,9	22,7	20,6	12,8	54,0	33,2
9 006	52,2	3,2	1,0	18,7	21,2	59,0	11,8	45,5	42,7
2 051	57,9	2,7	0,8	16,5	15,9	66,7	10,2	48,0	41,7
2 500	37,2	5,6	1,3	32,7	38,1	27,8	11,8	48,7	39,5
1 681	36,9	4,2	2,7	47,1	23,7	26,6	12,8	52,6	34,6
<b>78 955</b>	<b>39,5</b>	<b>5,5</b>	<b>1,3</b>	<b>45,3</b>	<b>19,4</b>	<b>34,0</b>	<b>11,7</b>	<b>47,2</b>	<b>41,1</b>
13 181	43,9	6,8	0,7	38,5	20,8	40,1	12,7	46,7	40,6
13 078	34,7	4,7	0,3	49,4	18,3	31,9	11,3	45,5	43,2
3 178	27,8	20,7	5,0	44,9	11,8	38,4	10,7	50,5	38,8
1 962	41,6	3,7	5,9	33,1	22,8	38,2	11,6	48,6	39,8
5 010	37,4	4,1	0,7	51,3	17,8	30,2	10,6	46,9	42,4
2 684	35,5	3,4	6,3	45,9	23,6	24,2	11,7	49,9	38,3
10 828	35,4	4,5	0,3	62,2	15,1	22,4	11,8	45,7	42,5
2 440	41,9	3,4	1,2	58,5	14,8	25,5	13,2	48,9	37,9
3 696	33,2	4,1	2,0	68,9	12,3	16,8	11,2	48,0	40,8
4 034	37,6	5,2	1,4	47,2	16,3	35,1	10,4	50,0	39,6
5 304	47,0	6,2	1,0	31,4	30,3	37,2	12,8	50,9	36,3
2 785	38,7	4,0	2,4	51,9	18,0	27,6	11,0	50,7	38,3
10 775	48,1	3,8	1,1	24,6	24,2	50,1	11,8	44,9	43,3
<b>691 414</b>	<b>43,6</b>	<b>5,3</b>	<b>0,5</b>	<b>37,6</b>	<b>22,1</b>	<b>39,8</b>	<b>11,0</b>	<b>47,2</b>	<b>41,8</b>
127 316	46,7	7,4	0,1	25,2	24,8	49,9	10,5	48,6	41,0
<b>138 022</b>	<b>39,3</b>	<b>6,9</b>	<b>0,5</b>	<b>45,7</b>	<b>21,5</b>	<b>32,2</b>	<b>11,1</b>	<b>48,7</b>	<b>40,3</b>
3 193	31,1	7,2	0,6	54,6	28,5	16,3	10,1	48,0	41,9
46 233	44,9	6,8	0,3	28,7	19,2	51,8	11,4	48,7	39,9
10 012	52,9	5,8	0,2	54,2	22,1	23,5	9,7	47,5	42,7
9 452	28,5	7,6	0,5	68,5	16,1	14,9	12,4	47,4	40,2
5 637	32,1	6,5	0,8	63,5	14,8	21,0	11,1	52,3	36,6

Verwaltungsbezirk	Lfd. Nr.
<b>Noch: Steinfurt, Kreis</b>	
Ibbenbüren, Stadt	234
Ladbergen	235
Laer	236
Lengerich, Stadt	237
Lienen	238
Lotte	239
Metelen	240
Mettingen	241
Neuenkirchen	242
Nordwalde	243
Ochtrup, Stadt	244
Recke	245
Rheine, Stadt	246
Saerbeck	247
Steinfurt, Stadt	248
Tecklenburg, Stadt	249
Westerkappeln	250
Wettringen	251
<b>Warendorf, Kreis</b>	
<b>252</b>	
Ahlen, Stadt	253
Beckum, Stadt	254
Beelen	255
Drensteinfurt, Stadt	256
Ennigerloh, Stadt	257
Everswinkel	258
Oelde, Stadt	259
Ostbevern	260
Sassenberg, Stadt	261
Sendenhorst, Stadt	262
Telgte, Stadt	263
Wadersloh	264
Warendorf, Stadt	265
<b>Detmold, Regierungsbezirk</b>	
<b>266</b>	
Bielefeld, krfr. Stadt	267
<b>Gütersloh, Kreis</b>	
<b>268</b>	
Borgholzhausen, Stadt	269
Gütersloh, Stadt	270
Halle (Westf.), Stadt	271
Harsewinkel, Stadt	272
Herzebrock-Clarholz	273

Landwirtschaftliche Betriebe <sup>17)</sup> im Mai 2007						Anteil der Neben- erwerbs- betriebe <sup>18)</sup> 2007 in %	Lfd. Nr.
Betriebe	darunter Betriebe mit ... bis unter ... ha landwirtschaftlich genutzter Fläche (LF)				Fläche (LF) ha		
	2 – 10	10 – 30	30 – 50	50 und mehr			
106	107	108	109	110	111	112	
183	85	28	29	34	4 695	60,99	234
131	60	42	14	14	2 812	71,32	235
66	17	12	13	21	2 757	37,70	236
157	60	29	20	46	5 066	60,13	237
135	73	31	7	21	3 114	75,94	238
58	25	17	4	9	1 325	58,62	239
90	29	22	19	20	2 638	50,00	240
93	46	18	9	17	2 283	73,91	241
132	41	45	21	18	3 092	49,61	242
105	38	28	14	24	3 204	59,00	243
265	87	99	43	31	6 313	59,92	244
124	41	38	24	21	3 476	61,48	245
206	47	57	43	50	6 837	40,30	246
110	21	27	28	34	4 188	39,62	247
247	61	67	54	58	7 764	49,57	248
140	54	37	22	24	3 446	62,69	249
166	64	46	26	27	4 653	65,22	250
153	48	35	40	26	4 217	48,63	251
<b>2 706</b>	<b>918</b>	<b>621</b>	<b>418</b>	<b>687</b>	<b>88 059</b>	<b>55,28</b>	<b>252</b>
209	66	39	32	64	7 453	48,04	253
170	52	33	24	56	7 181	55,42	254
142	73	39	15	12	2 804	75,35	255
184	56	49	24	50	6 741	53,37	256
251	81	58	42	69	8 600	53,60	257
123	43	27	16	35	4 121	55,00	258
213	92	41	28	44	5 877	65,53	259
176	49	53	25	45	5 589	52,00	260
210	72	63	26	45	5 984	56,31	261
171	45	25	36	63	7 356	40,36	262
184	60	38	39	43	5 616	50,57	263
266	96	62	37	64	8 099	62,16	264
407	133	94	74	97	12 637	53,18	265
<b>11 089</b>	<b>4 295</b>	<b>2 894</b>	<b>1 338</b>	<b>2 238</b>	<b>337 517</b>	<b>64,58</b>	<b>266</b>
301	126	74	20	51	7 316	56,38	267
<b>2 405</b>	<b>1 102</b>	<b>619</b>	<b>296</b>	<b>327</b>	<b>55 702</b>	<b>65,21</b>	<b>268</b>
96	45	21	10	17	2 412	72,53	269
244	106	73	29	27	4 885	65,24	270
147	54	47	21	24	4 238	57,86	271
205	75	54	36	39	5 860	65,33	272
226	101	59	32	30	4 963	68,18	273

Verwaltungsbezirk	Lfd. Nr.
<b>Noch: Steinfurt, Kreis</b>	
Ibbenbüren, Stadt	234
Ladbergen	235
Laer	236
Lengerich, Stadt	237
Lienen	238
Lotte	239
Metelen	240
Mettingen	241
Neuenkirchen	242
Nordwalde	243
Ochtrup, Stadt	244
Recke	245
Rheine, Stadt	246
Saerbeck	247
Steinfurt, Stadt	248
Tecklenburg, Stadt	249
Westerkappeln	250
Wettringen	251
<b>Warendorf, Kreis</b>	
<b>252</b>	
Ahlen, Stadt	253
Beckum, Stadt	254
Beelen	255
Drensteinfurt, Stadt	256
Ennigerloh, Stadt	257
Everswinkel	258
Oelde, Stadt	259
Ostbevern	260
Sassenberg, Stadt	261
Sendenhorst, Stadt	262
Telgte, Stadt	263
Wadersloh	264
Warendorf, Stadt	265
<b>Detmold, Regierungsbezirk</b>	
<b>266</b>	
Bielefeld, krfr. Stadt	267
<b>Gütersloh, Kreis</b>	
<b>268</b>	
Borgholzhausen, Stadt	269
Gütersloh, Stadt	270
Halle (Westf.), Stadt	271
Harsewinkel, Stadt	272
Herzebrock-Clarholz	273

### Verarbeitendes Gewerbe sowie Bergbau und

Betriebe	Beschäftigte	darunter im					
		Herstellung von Nahrungs- und Futtermitteln		Herstellung von Papier, Pappe und Waren daraus		Herstellung von chemischen Erzeugnissen	
		Betriebe	Beschäftigte	Betriebe	Beschäftigte	Betriebe	Beschäftigte
113	114	115	116	117	118	119	120
34	5 034	7	495	–	–	6	342
2	.	1	.	–	–	–	–
2	.	–	–	–	–	–	–
15	3 709	1	.	–	–	1	.
5	257	–	–	–	–	–	–
7	1 283	–	–	–	–	–	–
3	356	2	.	–	–	–	–
4	.	3	.	–	–	–	–
8	494	3	180	–	–	–	–
9	767	1	.	–	–	1	.
22	1 727	4	113	1	.	–	–
8	652	3	500	–	–	–	–
39	4 126	6	.	–	–	–	–
8	748	1	.	–	–	–	–
11	784	1	.	2	.	–	–
2	.	1	.	–	–	–	–
5	246	–	–	–	–	–	–
6	442	1	.	–	–	–	–
<b>206</b>	<b>25 927</b>	<b>30</b>	<b>2 817</b>	<b>2</b>	<b>.</b>	<b>5</b>	<b>714</b>
28	3 635	4	132	–	–	3	.
39	4 920	1	.	–	–	1	.
10	1 291	5	642	–	–	–	–
5	263	1	.	–	–	–	–
15	1 753	1	.	–	–	–	–
10	949	2	.	–	–	–	–
29	5 010	5	128	–	–	–	–
9	1 043	2	.	–	–	–	–
17	2 280	3	.	1	.	–	–
7	1 594	–	–	1	.	–	–
9	1 057	2	.	–	–	1	.
11	1 016	1	.	–	–	–	–
17	1 116	3	51	–	–	–	–
<b>1 615</b>	<b>190 177</b>	<b>168</b>	<b>17 374</b>	<b>43</b>	<b>5 251</b>	<b>41</b>	<b>4 061</b>
184	20 831	15	2 075	11	1 464	4	401
<b>333</b>	<b>50 198</b>	<b>54</b>	<b>8 338</b>	<b>2</b>	<b>.</b>	<b>3</b>	<b>345</b>
15	1 611	5	167	–	–	1	.
51	11 286	7	783	1	.	2	.
17	4 422	2	.	–	–	–	–
24	4 509	4	378	–	–	–	–
26	2 534	4	264	–	–	–	–

Verwaltungsbezirk	Lfd. Nr.
<b>Noch: Steinfurt, Kreis</b>	
Ibbenbüren, Stadt	234
Ladbergen	235
Laer	236
Lengerich, Stadt	237
Lienen	238
Lotte	239
Metelen	240
Mettingen	241
Neuenkirchen	242
Nordwalde	243
Ochtrup, Stadt	244
Recke	245
Rheine, Stadt	246
Saerbeck	247
Steinfurt, Stadt	248
Tecklenburg, Stadt	249
Westerkappeln	250
Wettringen	251
<b>Warendorf, Kreis</b>	
<b>252</b>	
Ahlen, Stadt	253
Beckum, Stadt	254
Beelen	255
Drensteinfurt, Stadt	256
Ennigerloh, Stadt	257
Everswinkel	258
Oelde, Stadt	259
Ostbevern	260
Sassenberg, Stadt	261
Sendenhorst, Stadt	262
Telgte, Stadt	263
Wadersloh	264
Warendorf, Stadt	265
<b>Detmold, Regierungsbezirk</b>	
<b>266</b>	
Bielefeld, krfr. Stadt	267
<b>Gütersloh, Kreis</b>	
<b>268</b>	
Borgholzhausen, Stadt	269
Gütersloh, Stadt	270
Halle (Westf.), Stadt	271
Harsewinkel, Stadt	272
Herzebrock-Clarholz	273

Gewinnung von Steinen und Erden <sup>19)</sup> am 30.09.2009						Bauhauptgewerbe am 30.06.2010 <sup>20)</sup>		Lfd. Nr.
Wirtschaftszweig								
Herstellung von Metallerzeugnissen		Herstellung von elektrischen Ausrüstungen		Maschinenbau		Betriebe	Beschäftigte	
Betriebe	Beschäftigte	Betriebe	Beschäftigte	Betriebe	Beschäftigte			
121	122	123	124	125	126	127	128	
1	.	1	.	3	655	28	634	234
-	-	1	.	-	-	3	38	235
-	-	-	-	1	-	6	29	236
3	113	-	-	4	.	16	147	237
1	.	-	-	-	-	8	89	238
1	.	1	.	1	.	8	66	239
-	-	-	-	1	.	5	20	240
-	-	-	-	-	-	7	79	241
1	.	-	-	1	.	12	217	242
2	.	-	-	1	.	9	88	243
1	.	-	-	3	104	14	189	244
-	-	-	-	-	-	4	60	245
8	517	1	.	5	918	33	472	246
2	.	-	-	1	.	11	91	247
-	-	-	-	-	-	24	300	248
1	.	-	-	-	-	7	28	249
2	.	-	-	-	-	11	227	250
2	.	1	.	-	-	22	194	251
<b>32</b>	<b>3 731</b>	<b>6</b>	<b>1 226</b>	<b>47</b>	<b>7 692</b>	<b>196</b>	<b>1 979</b>	<b>252</b>
10	1 767	-	-	5	637	25	177	253
6	345	1	.	15	1 788	19	361	254
2	.	-	-	1	.	6	.	255
2	.	-	-	1	.	15	104	256
3	249	-	-	4	468	13	53	257
2	.	-	-	2	.	7	57	258
1	.	3	.	7	2 987	18	139	259
-	-	2	.	1	.	9	.	260
3	216	-	-	2	.	9	59	261
1	.	-	-	2	.	15	134	262
2	.	-	-	1	.	17	127	263
-	-	-	-	4	382	15	98	264
-	-	-	-	2	.	28	481	265
<b>224</b>	<b>20 609</b>	<b>79</b>	<b>22 551</b>	<b>251</b>	<b>34 120</b>	<b>1 552</b>	<b>14 910</b>	<b>266</b>
25	2 963	7	.	42	5 425	147	1 585	267
<b>53</b>	<b>6 240</b>	<b>15</b>	<b>6 521</b>	<b>55</b>	<b>9 515</b>	<b>299</b>	<b>2 957</b>	<b>268</b>
2	.	1	.	3	240	5	43	269
9	649	2	.	9	505	53	651	270
-	-	-	-	3	.	17	161	271
8	541	3	120	4	.	20	233	272
2	.	2	.	3	913	18	277	273



Verwaltungsbezirk	Lfd. Nr.
<b>Noch: Steinfurt, Kreis</b>	
Ibbenbüren, Stadt	234
Ladbergen	235
Laer	236
Lengerich, Stadt	237
Lienen	238
Lotte	239
Metelen	240
Mettingen	241
Neuenkirchen	242
Nordwalde	243
Ochtrup, Stadt	244
Recke	245
Rheine, Stadt	246
Saerbeck	247
Steinfurt, Stadt	248
Tecklenburg, Stadt	249
Westerkappeln	250
Wettringen	251
<b>Warendorf, Kreis</b>	
<b>252</b>	
Ahlen, Stadt	253
Beckum, Stadt	254
Beelen	255
Drensteinfurt, Stadt	256
Ennigerloh, Stadt	257
Everswinkel	258
Oelde, Stadt	259
Ostbevern	260
Sassenberg, Stadt	261
Sendenhorst, Stadt	262
Telgte, Stadt	263
Wadersloh	264
Warendorf, Stadt	265
<b>Detmold, Regierungsbezirk</b>	
<b>266</b>	
Bielefeld, krfr. Stadt	267
<b>Gütersloh, Kreis</b>	
<b>268</b>	
Borgholzhausen, Stadt	269
Gütersloh, Stadt	270
Halle (Westf.), Stadt	271
Harsewinkel, Stadt	272
Herzebrock-Clarholz	273

Kraftfahrzeugbestand am 01.01.2010			Straßenverkehrsunfälle (ohne Bagatellunfälle <sup>21</sup> ) 2009					
ins- gesamt <sup>22)</sup>	darunter Personenkraftwagen <sup>23)</sup>		insgesamt	nur mit Sach- schaden	mit Personenschaden			
	zusammen	je 1 000 Ein wohner <sup>24)</sup>			zusammen	darunter innerorts	dabei Personen	
							getötet	verletzt
129	130	131	132	133	134	135	136	137
32 242	27 584	536	299	95	204	134	1	253
4 815	3 706	581	40	10	30	9	-	37
4 006	3 297	524	17	10	7	4	-	7
13 565	11 304	507	131	35	96	54	2	125
6 199	4 906	570	50	13	37	7	1	43
8 357	7 174	523	54	27	27	10	-	38
4 006	3 367	531	20	4	16	9	1	18
7 746	6 455	531	63	17	46	25	-	61
8 739	7 179	518	47	15	32	20	-	41
5 916	4 755	507	40	10	30	19	-	35
11 950	9 623	495	103	29	74	41	-	93
7 775	6 257	535	56	9	47	32	1	53
42 563	36 635	479	410	113	297	248	5	353
4 641	3 797	525	23	8	15	6	-	18
19 585	16 889	495	190	46	144	104	1	184
6 732	5 524	599	53	13	40	8	-	60
7 782	6 220	553	69	17	52	20	3	65
5 203	4 005	505	31	3	28	11	-	31
<b>176 066</b>	<b>146 796</b>	<b>526</b>	<b>1 442</b>	<b>360</b>	<b>1 082</b>	<b>638</b>	<b>17</b>	<b>1 377</b>
29 647	25 750	481	318	58	260	204	3	327
23 055	19 547	532	232	66	166	87	1	212
4 493	3 429	547	23	5	18	7	1	21
10 090	8 225	537	63	23	40	9	-	47
13 602	11 076	555	80	21	59	28	1	75
6 337	5 231	553	38	10	28	9	-	48
18 534	15 793	536	152	46	106	70	1	132
6 960	5 556	522	54	19	35	13	-	44
9 200	7 551	529	63	17	46	26	1	52
8 529	6 829	514	75	14	61	26	1	81
12 125	10 184	530	95	20	75	40	-	93
9 073	7 238	571	61	22	39	14	5	50
24 421	20 387	534	188	39	149	105	3	195
<b>1 279 224</b>	<b>1 081 955</b>	<b>530</b>	<b>9 938</b>	<b>2 948</b>	<b>6 990</b>	<b>4 713</b>	<b>103</b>	<b>8 857</b>
168 324	147 271	456	1 688	430	1 258	1 050	7	1 505
<b>230 096</b>	<b>192 522</b>	<b>545</b>	<b>1 852</b>	<b>631</b>	<b>1 221</b>	<b>801</b>	<b>18</b>	<b>1 521</b>
6 165	5 063	584	46	12	34	8	-	50
58 742	50 652	526	509	131	378	318	4	447
13 780	11 725	557	98	46	52	32	1	68
15 634	12 909	536	110	31	79	38	3	103
10 907	8 967	558	84	25	59	31	1	72

Verwaltungsbezirk	Lfd. Nr.
<b>Noch: Steinfurt, Kreis</b>	
Ibbenbüren, Stadt	234
Ladbergen	235
Laer	236
Lengerich, Stadt	237
Lienen	238
Lotte	239
Metelen	240
Mettingen	241
Neuenkirchen	242
Nordwalde	243
Ochtrup, Stadt	244
Recke	245
Rheine, Stadt	246
Saerbeck	247
Steinfurt, Stadt	248
Tecklenburg, Stadt	249
Westerkappeln	250
Wettringen	251
<b>Warendorf, Kreis</b>	
<b>252</b>	
Ahlen, Stadt	253
Beckum, Stadt	254
Beelen	255
Drensteinfurt, Stadt	256
Ennigerloh, Stadt	257
Everswinkel	258
Oelde, Stadt	259
Ostbevern	260
Sassenberg, Stadt	261
Sendenhorst, Stadt	262
Telgte, Stadt	263
Wadersloh	264
Warendorf, Stadt	265
<b>Detmold, Regierungsbezirk</b>	
<b>266</b>	
Bielefeld, krfr. Stadt	267
<b>Gütersloh, Kreis</b>	
<b>268</b>	
Borgholzhausen, Stadt	269
Gütersloh, Stadt	270
Halle (Westf.), Stadt	271
Harsewinkel, Stadt	272
Herzebrock-Clarholz	273

Wohnungsbestand am 31.12.2009								Lfd. Nr.
Wohnungen <sup>25)</sup> in Wohn- und Nichtwohngebäuden							Räume <sup>26)</sup> in Wohnungen	
insgesamt	davon mit ... Raum/Räumen <sup>26)</sup> in %							
	1	2	3	4	5	6 u. mehr		
138	139	140	141	142	143	144	145	
21 353	0,4	3,7	13,8	20,0	22,4	39,8	111 071	234
2 691	0,3	2,1	12,5	18,2	27,2	39,7	14 227	235
2 509	0,4	2,8	12,4	19,2	19,3	45,9	13 617	236
9 333	1,0	3,1	16,7	25,4	23,2	30,6	45 708	237
3 563	0,3	3,4	12,2	19,7	25,8	38,6	18 806	238
6 080	0,7	3,0	12,2	27,1	24,3	32,7	29 996	239
2 337	0,6	2,7	10,5	15,9	22,8	47,5	13 066	240
4 694	0,8	2,4	8,5	17,2	24,4	46,7	26 091	241
5 290	0,3	2,4	9,3	18,2	24,5	45,3	29 289	242
3 306	0,7	2,8	11,8	17,2	23,2	44,3	17 929	243
7 351	0,5	2,6	12,0	19,7	23,5	41,7	39 206	244
4 086	0,4	1,9	6,6	16,9	22,5	51,7	23 556	245
33 506	0,6	3,3	16,3	24,6	24,3	31,0	163 574	246
2 705	0,3	2,9	8,3	18,9	26,4	43,1	14 799	247
14 713	1,9	4,4	13,1	20,3	24,8	35,6	73 999	248
3 548	0,7	2,5	12,7	18,8	22,6	42,8	19 098	249
4 540	0,8	2,9	10,9	20,7	23,7	41,1	24 130	250
2 893	0,8	3,1	12,6	16,4	20,3	46,9	16 055	251
<b>118 944</b>	<b>0,8</b>	<b>3,5</b>	<b>14,6</b>	<b>25,3</b>	<b>23,6</b>	<b>32,2</b>	<b>590 456</b>	<b>252</b>
24 621	0,8	3,6	17,0	33,2	23,9	21,4	112 916	253
16 814	1,0	4,0	15,8	27,3	23,2	28,7	80 993	254
2 251	1,1	2,4	10,7	20,3	23,3	42,2	12 052	255
6 496	0,5	2,8	11,3	20,9	27,2	37,2	33 710	256
8 614	0,5	2,9	13,6	24,4	23,8	34,9	43 880	257
3 705	0,9	3,4	10,9	17,6	25,7	41,5	19 694	258
13 232	0,8	3,4	14,9	26,0	23,6	31,3	65 152	259
3 823	0,5	3,0	11,7	21,0	24,8	39,0	20 197	260
4 579	0,5	2,7	11,9	22,4	23,7	38,8	24 179	261
5 554	0,7	3,3	14,2	22,6	23,8	35,5	28 159	262
8 242	1,4	4,2	14,2	21,5	24,7	34,0	41 180	263
4 909	0,7	2,3	11,4	18,8	22,7	44,1	26 965	264
16 104	1,0	3,8	15,4	21,8	21,2	36,7	81 379	265
<b>918 982</b>	<b>1,4</b>	<b>4,2</b>	<b>17,4</b>	<b>27,3</b>	<b>21,8</b>	<b>27,9</b>	<b>4 358 858</b>	<b>266</b>
156 957	2,3	6,2	24,1	33,5	18,8	15,0	653 839	267
<b>153 276</b>	<b>1,0</b>	<b>3,6</b>	<b>15,6</b>	<b>26,0</b>	<b>22,9</b>	<b>30,9</b>	<b>749 099</b>	<b>268</b>
3 686	0,4	3,6	16,2	21,8	24,4	33,6	18 446	269
45 436	1,2	4,2	17,6	30,1	22,2	24,7	210 198	270
9 574	0,9	4,2	17,3	26,1	24,2	27,3	45 443	271
9 836	0,8	2,6	10,5	22,2	23,3	40,6	51 818	272
6 418	0,6	2,8	13,4	20,6	22,8	39,7	33 742	273

Verwaltungsbezirk	Lfd. Nr.
<b>Noch: Steinfurt, Kreis</b>	
Ibbenbüren, Stadt	234
Ladbergen	235
Laer	236
Lengerich, Stadt	237
Lienen	238
Lotte	239
Metelen	240
Mettingen	241
Neuenkirchen	242
Nordwalde	243
Ochtrup, Stadt	244
Recke	245
Rheine, Stadt	246
Saerbeck	247
Steinfurt, Stadt	248
Tecklenburg, Stadt	249
Westerkappeln	250
Wettringen	251
<b>Warendorf, Kreis</b>	
<b>252</b>	
Ahlen, Stadt	253
Beckum, Stadt	254
Beelen	255
Drensteinfurt, Stadt	256
Ennigerloh, Stadt	257
Everswinkel	258
Oelde, Stadt	259
Ostbevern	260
Sassenberg, Stadt	261
Sendenhorst, Stadt	262
Telgte, Stadt	263
Wadersloh	264
Warendorf, Stadt	265
<b>Detmold, Regierungsbezirk</b>	
<b>266</b>	
Bielefeld, krfr. Stadt	267
<b>Gütersloh, Kreis</b>	
<b>268</b>	
Borgholzhausen, Stadt	269
Gütersloh, Stadt	270
Halle (Westf.), Stadt	271
Harsewinkel, Stadt	272
Herzebrock-Clarholz	273

Wohngebäude- und Wohnungsbestand am 31.12.2009					Baufertig		
Wohngebäude <sup>27)</sup>					2009		
insgesamt	Ein- und Zwei- familien- häuser	Wohnfläche je Wohnung in m <sup>2</sup>		Wohnfläche je Person m <sup>2</sup>	Wohn		
		Ein- und Zwei- familienhäuser	Häuser mit drei und mehr Wohnungen		insgesamt	Wohn- fläche <sup>29)</sup> 1 000 m <sup>2</sup>	Wohn- nungen <sup>29)</sup>
146	147	148	149	150	151	152	153
13 523	12 495	115,33	75,45	42,99	83	15	156
1 715	1 597	116,39	77,21	44,51	19	3	21
1 644	1 550	122,04	71,20	42,75	11	2	11
5 142	4 532	110,96	77,46	40,41	12	2	14
2 291	2 160	116,28	77,03	43,86	15	3	18
3 340	2 992	113,05	77,72	43,72	24	4	26
1 686	1 621	118,70	74,23	40,76	8	1	15
3 098	2 922	120,75	77,45	42,69	8	2	10
3 633	3 466	117,97	71,66	41,18	20	3	24
2 242	2 134	117,29	70,75	37,59	11	2	12
4 984	4 677	117,92	68,52	39,89	38	6	41
2 794	2 675	124,25	77,57	40,14	9	2	11
19 528	17 482	108,73	70,48	41,14	137	26	257
1 868	1 760	125,49	77,25	42,59	10	1	11
9 219	8 453	113,52	68,41	42,67	32	5	53
2 386	2 254	117,73	79,35	41,60	7	1	8
2 894	2 678	117,54	76,73	42,82	20	3	31
2 103	2 026	119,04	64,33	39,97	20	3	24
<b>68 661</b>	<b>60 886</b>	<b>115,82</b>	<b>72,72</b>	<b>42,16</b>	<b>318</b>	<b>56</b>	<b>502</b>
12 632	10 543	103,52	69,09	39,87	27	6	55
9 000	7 798	111,14	70,67	42,33	26	4	35
1 451	1 336	125,13	78,02	39,91	3	–	3
4 263	3 932	118,92	78,83	46,11	25	6	73
5 223	4 713	116,61	72,31	43,52	45	7	56
2 496	2 335	123,84	77,28	44,06	23	3	25
7 172	6 206	118,01	74,58	44,53	60	11	108
2 325	2 114	124,19	80,46	38,95	5	1	7
3 034	2 827	121,37	75,98	34,87	22	3	22
3 401	3 062	119,77	75,14	43,56	24	3	27
4 928	4 468	119,18	75,27	44,32	2	1	9
3 284	3 085	123,73	75,99	43,71	15	2	16
9 452	8 467	118,30	73,93	42,49	41	7	66
<b>475 870</b>	<b>407 260</b>	<b>109,97</b>	<b>70,84</b>	<b>41,35</b>	<b>2 149</b>	<b>403</b>	<b>3 524</b>
58 031	40 873	102,57	66,77	37,87	318	69	662
<b>83 393</b>	<b>72 000</b>	<b>114,82</b>	<b>73,87</b>	<b>41,98</b>	<b>493</b>	<b>95</b>	<b>873</b>
2 079	1 848	111,29	77,60	40,68	8	1	9
22 293	18 122	110,76	72,49	42,68	133	28	263
5 083	4 391	108,85	72,23	41,65	28	4	29
6 062	5 480	121,26	76,46	43,15	43	6	49
3 892	3 550	120,81	75,99	42,34	12	4	46

Verwaltungsbezirk	Lfd. Nr.
<b>Noch: Steinfurt, Kreis</b>	
Ibbenbüren, Stadt	234
Ladbergen	235
Laer	236
Lengerich, Stadt	237
Lienen	238
Lotte	239
Metelen	240
Mettingen	241
Neuenkirchen	242
Nordwalde	243
Ochtrup, Stadt	244
Recke	245
Rheine, Stadt	246
Saerbeck	247
Steinfurt, Stadt	248
Tecklenburg, Stadt	249
Westerkappeln	250
Wettringen	251
<b>Warendorf, Kreis</b>	
<b>252</b>	
Ahlen, Stadt	253
Beckum, Stadt	254
Beelen	255
Drensteinfurt, Stadt	256
Ennigerloh, Stadt	257
Everswinkel	258
Oelde, Stadt	259
Ostbevern	260
Sassenberg, Stadt	261
Sendenhorst, Stadt	262
Telgte, Stadt	263
Wadersloh	264
Warendorf, Stadt	265
<b>Detmold, Regierungsbezirk</b>	
<b>266</b>	
Bielefeld, krfr. Stadt	267
<b>Gütersloh, Kreis</b>	
<b>268</b>	
Borgholzhausen, Stadt	269
Gütersloh, Stadt	270
Halle (Westf.), Stadt	271
Harsewinkel, Stadt	272
Herzebrock-Clarholz	273

stellungen								Lfd. Nr.
2009				Jahresdurchschnitt 1999 – 2008				
gebäude <sup>28)</sup>		Nichtwohngebäude		Wohngebäude				
Ein- und Zwei- familienhäuser		insgesamt	Rauminhalt 1 000 m <sup>3</sup>	insgesamt	Wohn- fläche <sup>29)</sup> 1 000 m <sup>2</sup>	Woh- nungen <sup>29)</sup>	Ein- und Zwei- familien- häuser	
Gebäude	Wohnfläche 1 000 m <sup>2</sup>							
154	155	156	157	158	159	160	161	
73	10	24	76	227	37	340	213	234
19	3	6	20	20	3	30	19	235
11	2	9	45	18	3	28	17	236
12	2	13	120	34	6	64	32	237
15	3	3	6	17	3	22	16	238
24	4	5	21	56	8	72	55	239
6	1	3	12	25	4	33	24	240
8	2	4	93	33	5	41	33	241
20	3	9	11	63	10	80	61	242
11	2	6	15	15	3	24	15	243
38	6	17	47	72	12	100	69	244
9	2	1	–	31	5	43	30	245
114	16	24	379	226	38	354	211	246
10	1	6	10	53	8	68	51	247
30	4	13	50	118	19	171	113	248
7	1	8	29	12	2	19	11	249
19	3	7	40	34	5	46	33	250
20	3	17	82	30	4	36	29	251
<b>298</b>	<b>43</b>	<b>121</b>	<b>620</b>	<b>747</b>	<b>125</b>	<b>1 112</b>	<b>702</b>	<b>252</b>
24	3	15	65	90	17	157	81	253
25	4	9	25	68	13	147	60	254
3	–	6	14	20	3	27	19	255
19	3	9	173	90	13	106	88	256
44	7	15	46	44	7	64	41	257
23	3	4	16	36	5	42	35	258
56	8	16	95	76	14	126	70	259
5	1	18	57	32	5	49	30	260
22	3	4	22	32	5	40	31	261
24	3	1	1	59	9	84	56	262
1	–	4	13	73	11	89	71	263
15	2	9	47	35	5	45	33	264
37	6	11	47	93	15	135	87	265
<b>1 989</b>	<b>300</b>	<b>579</b>	<b>4 574</b>	<b>4 675</b>	<b>809</b>	<b>7 155</b>	<b>4 360</b>	<b>266</b>
284	41	43	358	396	76	725	359	267
<b>442</b>	<b>65</b>	<b>159</b>	<b>894</b>	<b>997</b>	<b>174</b>	<b>1 587</b>	<b>912</b>	<b>268</b>
8	1	5	27	24	4	39	23	269
108	15	23	184	247	45	425	218	270
28	4	10	29	66	11	105	60	271
42	6	14	70	94	15	121	90	272
11	2	10	46	41	7	58	40	273



Verwaltungsbezirk	Lfd. Nr.
<b>Noch: Steinfurt, Kreis</b>	
Ibbenbüren, Stadt	234
Ladbergen	235
Laer	236
Lengerich, Stadt	237
Lienen	238
Lotte	239
Metelen	240
Mettingen	241
Neuenkirchen	242
Nordwalde	243
Ochtrup, Stadt	244
Recke	245
Rheine, Stadt	246
Saerbeck	247
Steinfurt, Stadt	248
Tecklenburg, Stadt	249
Westerkappeln	250
Wettringen	251
<b>Warendorf, Kreis</b>	
<b>252</b>	
Ahlen, Stadt	253
Beckum, Stadt	254
Beelen	255
Drensteinfurt, Stadt	256
Ennigerloh, Stadt	257
Everswinkel	258
Oelde, Stadt	259
Ostbevern	260
Sassenberg, Stadt	261
Sendenhorst, Stadt	262
Telgte, Stadt	263
Wadersloh	264
Warendorf, Stadt	265
<b>Detmold, Regierungsbezirk</b>	
<b>266</b>	
Bielefeld, krfr. Stadt	267
<b>Gütersloh, Kreis</b>	
<b>268</b>	
Borgholzhausen, Stadt	269
Gütersloh, Stadt	270
Halle (Westf.), Stadt	271
Harsewinkel, Stadt	272
Herzebrock-Clarholz	273

Beherbergungskapazität <sup>30)</sup> im Dezember 2009		Ankünfte und Übernachtungen in Beherbergungsstätten <sup>30)</sup> 2009				Mittlere Aufent- haltsdauer aller Gäste in Tagen	Mittlere Auslas- tung der ange- botenen Betten in %
geöffnete Betriebe	angebotene Betten <sup>31)</sup>	Ankünfte		Übernachtungen			
		insgesamt	darunter von Aus- ländern/ -innen <sup>32)</sup>	insgesamt	darunter der aus- ländischen Gäste <sup>32)</sup>	2009	
162	163	164	165	166	167	168	169
13	381	26 342	2 807	52 864	5 941	2,0	36,5
8	150	13 758	2 391	19 739	3 195	1,4	28,5
3	76	3 670	268	8 454	547	2,3	30,5
6	134	7 291	1 257	18 430	4 822	2,5	27,5
10	174	5 256	1 427	15 340	4 984	2,9	17,0
1	14	.	.	.	.	.	.
5	114	2 185	94	8 148	264	3,7	22,9
6	132	6 828	1 165	17 456	3 664	2,6	27,3
4	121	5 311	850	11 585	2 363	2,2	27,4
4	171	.	.	.	.	.	.
3	40	2 643	528	3 908	878	1,5	26,8
5	117	4 902	237	11 805	1 072	2,4	31,5
19	550	30 022	3 851	54 053	9 055	1,8	27,2
5	211	13 030	1 568	26 399	1 931	2,0	34,5
10	261	11 883	648	24 265	1 303	2,0	26,1
21	729	45 182	7 482	144 251	16 278	3,2	45,5
3	71	802	65	3 575	314	4,5	29,4
5	171	5 007	833	22 400	6 256	4,5	21,6
<b>87</b>	<b>2 731</b>	<b>127 475</b>	<b>13 333</b>	<b>269 079</b>	<b>46 056</b>	<b>2,1</b>	<b>28,2</b>
9	279	14 258	1 397	29 569	6 500	2,1	30,8
7	215	9 841	1 214	21 800	6 834	2,2	27,9
4	56	1 559	111	3 672	336	2,4	18,0
5	105	4 372	443	6 694	668	1,5	18,2
5	119	5 299	652	11 641	1 544	2,2	31,0
7	160	5 101	274	15 321	915	3,0	26,9
9	380	20 088	3 051	31 968	7 343	1,6	22,0
7	360	6 577	270	12 494	659	1,9	26,2
6	88	6 343	1 561	20 853	7 597	3,3	22,4
5	115	6 084	716	11 296	1 982	1,9	26,7
4	147	11 261	1 089	20 658	3 117	1,8	34,9
5	113	3 129	118	8 384	291	2,7	22,5
14	594	33 563	2 437	74 729	8 270	2,2	34,8
<b>856</b>	<b>41 101</b>	<b>1 779 823</b>	<b>200 072</b>	<b>6 499 238</b>	<b>498 721</b>	<b>3,7</b>	<b>41,5</b>
59	3 786	269 492	39 230	487 867	79 143	1,8	35,7
<b>105</b>	<b>3 685</b>	<b>231 610</b>	<b>30 373</b>	<b>426 858</b>	<b>64 323</b>	<b>1,8</b>	<b>30,1</b>
2	40	.	.	.	.	.	.
21	896	49 527	9 602	93 588	21 254	1,9	28,5
10	518	39 296	3 440	73 032	7 810	1,9	39,2
10	401	34 066	7 467	55 605	15 129	1,6	39,2
3	89	3 564	550	5 418	1 177	1,5	16,7

Verwaltungsbezirk	Lfd. Nr.
<b>Noch: Steinfurt, Kreis</b>	
Ibbenbüren, Stadt	234
Ladbergen	235
Laer	236
Lengerich, Stadt	237
Lienen	238
Lotte	239
Metelen	240
Mettingen	241
Neuenkirchen	242
Nordwalde	243
Ochtrup, Stadt	244
Recke	245
Rheine, Stadt	246
Saerbeck	247
Steinfurt, Stadt	248
Tecklenburg, Stadt	249
Westerkappeln	250
Wettringen	251
<b>Warendorf, Kreis</b>	
<b>252</b>	
Ahlen, Stadt	253
Beckum, Stadt	254
Beelen	255
Drensteinfurt, Stadt	256
Ennigerloh, Stadt	257
Everswinkel	258
Oelde, Stadt	259
Ostbevern	260
Sassenberg, Stadt	261
Sendenhorst, Stadt	262
Telgte, Stadt	263
Wadersloh	264
Warendorf, Stadt	265
<b>Detmold, Regierungsbezirk</b>	
<b>266</b>	
Bielefeld, krfr. Stadt	267
<b>Gütersloh, Kreis</b>	
<b>268</b>	
Borgholzhausen, Stadt	269
Gütersloh, Stadt	270
Halle (Westf.), Stadt	271
Harsewinkel, Stadt	272
Herzebrock-Clarholz	273

Gemeindefinanzen 2009									Vollzeit- beschäftigtes Personal <sup>37)</sup> am 30.06. 2009 je 10 000 Einwohner	Lfd. Nr.	
Steuern und ähnliche Abgaben <sup>33)</sup>					Realsteuervergleich		Schulden- stand <sup>37)</sup> am 31.12. 2009	178			
insgesamt		darunter			Real- steuer- aufbrin- gungs- kraft <sup>35)</sup>	Steuer- ein- nahme- kraft <sup>36)</sup>					177
brutto	netto <sup>34)</sup>	Gewerbe- steuer	Gemeindeanteil an der								
			Einkom- mensteuer	Umsatz- steuer							
EUR je Einwohner <sup>38)</sup>											
170	171	172	173	174	175	176	177	178			
734,71	686,82	276,27	273,91	33,64	420,78	676,55	651,26	60	234		
909,23	847,81	406,79	316,18	22,97	573,83	838,83	824,92	61	235		
710,94	680,63	182,87	335,56	17,34	347,10	662,39	590,83	41	236		
807,84	767,59	302,96	293,43	44,02	468,58	749,92	868,14	61	237		
703,07	679,22	229,87	321,74	20,71	357,94	655,48	266,76	47	238		
1 653,66	1 637,71	1 154,55	305,54	39,67	1 379,24	1 528,98	350,81	38	239		
656,78	622,04	194,91	270,88	23,36	341,23	599,37	508,11	33	240		
747,85	693,18	288,31	280,43	31,34	440,37	698,84	602,89	49	241		
669,54	651,66	228,32	275,13	22,12	404,81	656,50	210,15	43	242		
830,42	786,91	343,08	297,54	21,61	500,11	758,02	853,68	30	243		
787,41	751,09	319,58	275,25	35,72	491,81	743,72	375,60	45	244		
505,49	490,38	98,94	246,97	18,07	223,07	466,82	1 147,94	39	245		
755,63	708,64	280,53	266,09	33,30	452,77	700,41	771,15	47	246		
1 102,99	980,77	627,07	296,83	19,71	817,98	1 025,41	1 226,61	44	247		
795,52	729,91	293,09	298,13	29,94	445,02	719,90	1 614,43	60	248		
826,58	791,77	321,36	337,50	16,18	458,41	752,81	160,48	39	249		
852,18	794,82	384,27	295,48	29,57	534,41	790,06	53,45	24	250		
675,44	640,47	250,47	272,37	18,43	435,95	675,68	208,87	30	251		
<b>888,42</b>	<b>823,13</b>	<b>378,43</b>	<b>309,49</b>	<b>37,27</b>	<b>543,32</b>	<b>822,35</b>	<b>798,90</b>	<b>57</b>	<b>252</b>		
871,20	794,87	425,23	249,32	37,41	572,96	788,02	1 010,27	84	253		
923,05	852,67	398,08	306,39	47,02	575,70	856,72	1 651,39	60	254		
1 460,57	1 313,47	994,21	273,57	34,60	1 215,91	1 366,34	360,17	43	255		
736,23	708,42	202,88	368,12	15,86	339,69	682,52	-	42	256		
725,77	673,98	213,40	308,84	34,97	380,28	682,05	392,52	28	257		
850,64	824,44	296,03	363,40	24,80	459,48	791,37	54,54	46	258		
1 002,84	897,32	433,29	344,21	62,26	639,02	965,51	1 432,26	70	259		
854,04	780,68	391,07	296,25	19,84	547,45	792,95	560,93	39	260		
866,88	823,03	384,73	286,75	42,35	550,96	810,88	416,32	58	261		
1 072,13	996,37	523,50	338,76	41,18	711,18	997,97	451,43	42	262		
780,79	755,07	217,11	361,66	26,55	378,05	722,56	898,90	54	263		
677,53	649,33	189,72	307,60	25,84	337,91	633,27	332,29	42	264		
929,72	863,46	413,94	316,29	32,45	561,76	838,50	412,52	50	265		
<b>929,11</b>	<b>859,17</b>	<b>408,38</b>	<b>306,34</b>	<b>46,87</b>	<b>588,88</b>	<b>868,03</b>	<b>738,80</b>	<b>55</b>	<b>266</b>		
985,49	919,85	420,37	311,26	58,97	568,27	867,64	149,01	64	267		
<b>1 190,41</b>	<b>1 065,32</b>	<b>648,51</b>	<b>331,44</b>	<b>50,85</b>	<b>904,51</b>	<b>1 166,51</b>	<b>449,19</b>	<b>53</b>	<b>268</b>		
918,02	867,20	370,81	319,84	55,66	548,94	856,63	412,77	41	269		
989,61	914,93	434,01	344,65	54,53	658,10	974,03	1 000,74	84	270		
2 127,53	1 857,67	1 521,27	350,46	63,46	1 803,61	1 960,74	513,68	57	271		
1 042,45	890,45	549,85	307,12	53,16	803,00	1 058,06	340,30	37	272		
1 311,85	1 141,90	756,81	335,69	54,65	1 030,22	1 281,33	177,59	32	273		



**8**

**Lfd. Nr. 274 – 314**

Verwaltungsbezirk	Lfd. Nr.
<hr/>	
<b>Noch: Gütersloh, Kreis</b> Langenberg Rheda-Wiedenbrück, Stadt Rietberg, Stadt Schloß Holte-Stukenbrock, St. Steinhagen Verl Versmold, Stadt Werther (Westf.), Stadt	 274 275 276 277 278 279 280 281
<b>Herford, Kreis</b>	<b>282</b>
Bünde, Stadt Enger, Stadt Herford, Stadt Hiddenhausen Kirchlengern Löhne, Stadt Rödinghausen Spenge, Stadt Vlotho, Stadt	 283 284 285 286 287 288 289 290 291
<b>Höxter, Kreis</b>	<b>292</b>
Bad Driburg, Stadt Beverungen, Stadt Borgentreich, Stadt Brakel, Stadt Höxter, Stadt Marienmünster, Stadt Nieheim, Stadt Steinheim, Stadt Warburg, Stadt Willebadessen, Stadt	 293 294 295 296 297 298 299 300 301 302
<b>Lippe, Kreis</b>	<b>303</b>
Augustdorf Bad Salzuflen, Stadt Barntrup, Stadt Blomberg, Stadt Detmold, Stadt Dörentrup Extertal Horn-Bad Meinberg, Stadt Kalletal Lage, Stadt Lemgo, Stadt	 304 305 306 307 308 309 310 311 312 313 314

### Katasterfläche 2010 nach Nutzungsarten der Vermessungsverwaltung (Ergebnisse der Flächenerhebung)

insgesamt	davon							
	Gebäude- und Frei- fläche <sup>1)</sup>	Betriebs- fläche <sup>2)</sup>	Erholungs- fläche <sup>3)</sup>	Verkehrs- fläche	Landwirt- schafts- fläche	Wald- fläche	Wasser- fläche	Flächen anderer Nutzung
km <sup>2</sup>	Anteil an der Katasterfläche insgesamt in %							
1	2	3	4	5	6	7	8	9
38,31	9,2	0,1	0,6	4,9	76,3	6,8	2,1	0,1
86,68	16,1	0,6	1,1	8,0	57,5	14,5	2,0	0,2
110,31	11,5	0,3	1,7	5,4	73,8	4,2	3,0	0,1
67,46	14,9	0,8	1,0	6,7	34,9	35,6	0,7	5,4
56,21	13,1	0,4	1,1	5,5	60,1	18,7	0,7	0,3
71,36	14,0	0,5	0,6	5,8	72,1	6,1	0,8	0,2
85,43	9,3	0,2	3,4	5,3	70,2	9,0	2,4	0,2
35,32	11,1	0,2	1,7	5,0	64,7	16,3	0,7	0,3
<b>450,09</b>	<b>19,7</b>	<b>0,5</b>	<b>1,0</b>	<b>8,1</b>	<b>60,6</b>	<b>8,4</b>	<b>1,1</b>	<b>0,6</b>
59,31	24,9	0,7	0,7	10,1	57,5	4,2	1,0	0,9
41,21	16,8	0,8	0,5	7,4	67,8	5,7	0,6	0,4
79,00	24,8	0,8	1,6	8,9	53,0	9,1	1,1	0,9
23,86	27,8	0,2	1,3	10,5	50,6	7,8	0,9	0,8
33,78	19,4	1,1	0,5	8,4	61,3	7,2	1,5	0,7
59,44	24,6	0,2	1,7	9,5	56,8	5,1	1,2	0,8
36,27	12,9	0,6	0,6	7,6	63,6	13,8	0,7	0,2
40,26	13,6	0,2	0,4	5,4	71,5	7,8	0,9	0,3
76,94	12,1	0,2	1,2	5,7	65,4	13,5	1,5	0,4
<b>1 199,99</b>	<b>4,9</b>	<b>0,2</b>	<b>0,4</b>	<b>4,7</b>	<b>59,0</b>	<b>29,4</b>	<b>1,0</b>	<b>0,2</b>
115,08	6,1	0,1	0,8	4,9	44,3	42,9	0,6	0,2
97,84	5,6	0,4	0,6	5,3	51,1	34,8	2,1	0,2
138,76	3,4	0,1	0,2	3,9	80,4	11,1	0,6	0,2
173,74	3,8	0,1	0,3	4,1	56,3	34,8	0,6	0,1
157,89	6,3	0,3	0,7	5,1	44,8	40,1	2,4	0,3
64,35	4,3	0,4	0,4	4,9	70,8	18,2	0,8	0,2
79,79	3,7	0,3	0,3	4,8	67,7	22,2	0,9	0,1
75,68	7,5	0,2	0,4	5,6	62,8	22,5	0,8	0,1
168,71	5,7	0,4	0,4	5,3	57,6	29,1	0,9	0,5
128,14	3,0	0,1	0,3	4,1	64,3	27,4	0,6	0,2
<b>1 246,21</b>	<b>9,5</b>	<b>0,5</b>	<b>1,6</b>	<b>5,1</b>	<b>51,8</b>	<b>30,4</b>	<b>0,9</b>	<b>0,3</b>
42,18	10,7	1,0	0,4	4,2	33,6	49,3	0,2	0,5
100,05	16,3	1,1	2,1	6,3	57,5	15,0	1,1	0,5
59,46	6,1	1,0	0,8	4,6	57,2	29,8	0,4	0,2
99,10	5,8	0,2	1,7	5,2	59,8	26,6	0,5	0,2
129,39	15,9	0,5	2,9	6,5	40,3	32,9	0,6	0,3
49,79	7,1	0,5	0,7	3,6	61,8	25,7	0,4	0,2
92,49	6,4	0,2	0,6	3,8	64,2	24,1	0,7	0,2
90,15	7,6	0,3	1,1	4,9	48,1	36,8	0,8	0,4
112,42	5,8	0,4	1,0	4,4	58,1	28,3	1,5	0,5
76,04	14,3	0,8	2,8	5,8	56,8	17,2	2,0	0,3
100,86	12,7	0,4	1,9	5,4	56,3	22,2	0,8	0,3



Verwaltungsbezirk	Lfd. Nr.
<hr/>	
<b>Noch: Gütersloh, Kreis</b> Langenberg Rheda-Wiedenbrück, Stadt Rietberg, Stadt Schloß Holte-Stukenbrock, St. Steinhagen Verl Versmold, Stadt Werther (Westf.), Stadt	 274 275 276 277 278 279 280 281
<b>Herford, Kreis</b>	<b>282</b>
Bünde, Stadt Enger, Stadt Herford, Stadt Hiddenhausen Kirchlengern Löhne, Stadt Rödinghausen Spenge, Stadt Vlotho, Stadt	 283 284 285 286 287 288 289 290 291
<b>Höxter, Kreis</b>	<b>292</b>
Bad Driburg, Stadt Beverungen, Stadt Borgentreich, Stadt Brakel, Stadt Höxter, Stadt Marienmünster, Stadt Nieheim, Stadt Steinheim, Stadt Warburg, Stadt Willebadessen, Stadt	 293 294 295 296 297 298 299 300 301 302
<b>Lippe, Kreis</b>	<b>303</b>
Augustdorf Bad Salzuflen, Stadt Barntrup, Stadt Blomberg, Stadt Detmold, Stadt Dörentrup Extertal Horn-Bad Meinberg, Stadt Kalletal Lage, Stadt Lemgo, Stadt	 304 305 306 307 308 309 310 311 312 313 314

Bevölkerung am 31.12.2009				Altersstruktur am 31.12.2009								Lfd. Nr.
insgesamt	weiblich	je km <sup>2</sup>	Ver- änder- ung gegen- über dem 31.12. 1999 in %	Bevölkerung im Alter von ... bis unter ... Jahren								
				unter 6	6 – 18	18 – 25	25 – 30	30 – 50	50 – 65	65 und mehr		
				Anteil an der Gesamtbevölkerung in %								
10	11	12	13	14	15	16	17	18	19	20		
8 060	4 017	210,4	+0,7	5,4	15,5	8,1	4,7	30,8	17,6	17,9	274	
46 988	23 737	542,1	+5,9	5,5	14,0	8,4	5,6	30,5	16,9	19,2	275	
28 824	14 322	261,3	+3,6	5,9	15,9	8,9	5,7	29,5	17,6	16,6	276	
26 109	13 269	387,0	+3,5	5,7	15,0	8,4	5,5	29,2	18,3	18,0	277	
19 859	10 274	353,3	+1,9	5,2	14,3	7,6	4,6	29,3	18,9	20,2	278	
24 968	12 206	349,9	+8,4	5,6	14,6	8,7	6,4	31,7	16,6	16,5	279	
21 032	10 637	246,2	+4,1	5,5	14,2	8,4	5,1	29,4	18,6	18,9	280	
11 455	5 854	324,3	-1,4	5,2	13,8	8,3	4,7	28,4	19,1	20,5	281	
<b>250 247</b>	<b>129 046</b>	<b>556,0</b>	<b>-1,5</b>	<b>5,2</b>	<b>13,2</b>	<b>8,2</b>	<b>5,2</b>	<b>27,9</b>	<b>18,7</b>	<b>21,6</b>	<b>282</b>	
44 733	23 175	754,3	+0,8	5,2	13,3	8,7	5,4	27,8	18,5	21,2	283	
20 090	10 170	487,5	+1,5	5,5	14,1	7,9	4,7	28,9	19,3	19,5	284	
64 469	33 576	816,0	-1,1	5,8	13,0	8,5	5,7	27,0	18,2	21,8	285	
19 986	10 319	837,6	-4,1	4,7	12,3	8,0	4,9	27,3	19,4	23,4	286	
16 195	8 290	479,4	+0,8	5,2	13,8	8,4	4,9	28,4	18,9	20,5	287	
40 313	20 735	678,2	-2,7	4,9	12,8	7,7	5,3	29,0	18,5	21,9	288	
9 914	4 982	273,3	-0,5	5,0	14,3	7,9	4,7	29,8	18,8	19,5	289	
15 047	7 750	373,7	-4,3	4,6	13,5	8,0	4,5	27,5	19,7	22,2	290	
19 500	10 049	253,4	-5,3	4,9	12,8	7,5	5,1	27,7	19,1	22,8	291	
<b>148 470</b>	<b>74 984</b>	<b>123,7</b>	<b>-4,6</b>	<b>5,0</b>	<b>13,7</b>	<b>8,5</b>	<b>5,1</b>	<b>27,6</b>	<b>19,0</b>	<b>20,9</b>	<b>292</b>	
19 100	9 883	166,0	-1,4	5,1	12,9	8,9	5,1	27,4	18,6	21,9	293	
14 279	7 251	145,9	-8,8	4,3	13,3	8,0	4,6	27,2	20,0	22,7	294	
9 182	4 455	66,2	-7,0	4,8	14,0	8,3	6,0	27,3	19,8	19,8	295	
17 067	8 611	98,2	-4,3	5,4	14,9	9,7	5,3	26,4	18,5	19,9	296	
31 415	16 026	199,0	-5,6	4,7	12,5	8,0	5,0	28,1	19,3	22,3	297	
5 335	2 642	82,9	-1,7	5,5	15,6	8,7	4,8	27,3	19,1	18,9	298	
6 621	3 276	83,0	-6,6	5,1	15,4	8,3	4,3	28,2	18,3	20,4	299	
13 270	6 720	175,3	-3,8	5,4	14,6	8,5	5,3	28,8	17,9	19,4	300	
23 611	11 926	139,9	-2,6	4,9	13,7	8,6	5,0	28,1	19,4	20,4	301	
8 590	4 194	67,0	-5,9	6,6	14,9	8,8	5,4	26,1	18,6	19,6	302	
<b>353 007</b>	<b>181 789</b>	<b>283,3</b>	<b>-3,2</b>	<b>5,4</b>	<b>13,6</b>	<b>8,5</b>	<b>5,3</b>	<b>26,8</b>	<b>18,7</b>	<b>21,7</b>	<b>303</b>	
9 568	4 753	226,8	-6,3	7,2	17,5	11,7	6,7	25,8	16,3	14,8	304	
54 010	28 290	539,8	-1,5	5,0	11,6	7,3	4,9	26,5	18,9	25,8	305	
9 021	4 628	151,7	-8,5	5,4	15,7	9,2	5,0	25,1	18,5	21,1	306	
16 269	8 220	164,2	-7,3	5,6	15,0	8,7	4,5	27,2	19,2	19,9	307	
73 003	38 498	564,2	-1,1	5,8	13,5	8,9	5,9	26,3	18,5	21,1	308	
8 304	4 100	166,8	-6,3	4,7	15,1	8,6	4,9	27,9	18,9	19,9	309	
12 222	6 158	132,1	-9,0	4,7	13,3	8,0	4,9	26,9	19,8	22,3	310	
17 795	9 093	197,4	-4,7	4,9	13,7	7,5	4,5	27,3	19,2	23,0	311	
14 689	7 479	130,7	-7,7	5,2	13,8	8,6	4,8	26,9	18,8	21,9	312	
35 267	18 154	463,8	-2,3	6,2	14,0	9,0	5,6	26,3	18,2	20,6	313	
41 619	21 290	412,7	-0,2	5,1	13,0	9,0	6,1	26,6	18,6	21,6	314	

Verwaltungsbezirk	Lfd. Nr.
<hr/>	
<b>Noch: Gütersloh, Kreis</b> Langenberg Rheda-Wiedenbrück, Stadt Rietberg, Stadt Schloß Holte-Stukenbrock, St. Steinhagen Verl Versmold, Stadt Werther (Westf.), Stadt	 274 275 276 277 278 279 280 281
<b>Herford, Kreis</b>	<b>282</b>
Bünde, Stadt Enger, Stadt Herford, Stadt Hiddenhausen Kirchlengern Löhne, Stadt Rödinghausen Spenge, Stadt Vlotho, Stadt	 283 284 285 286 287 288 289 290 291
<b>Höxter, Kreis</b>	<b>292</b>
Bad Driburg, Stadt Beverungen, Stadt Borgentreich, Stadt Brakel, Stadt Höxter, Stadt Marienmünster, Stadt Nieheim, Stadt Steinheim, Stadt Warburg, Stadt Willebadessen, Stadt	 293 294 295 296 297 298 299 300 301 302
<b>Lippe, Kreis</b>	<b>303</b>
Augustdorf Bad Salzuflen, Stadt Barntrup, Stadt Blomberg, Stadt Detmold, Stadt Dörentrup Extetal Horn-Bad Meinberg, Stadt Kalletal Lage, Stadt Lemgo, Stadt	 304 305 306 307 308 309 310 311 312 313 314

## Bevölkerungs

Lebendgeborene			Gestorbene			Zugezogene		
ins- gesamt	darunter Ausländer/ -innen <sup>4)</sup>	je 1 000 Einwohner	ins- gesamt	darunter Ausländer/ -innen	je 1 000 Einwohner	ins- gesamt	darunter Ausländer/ -innen	je 1 000 Einwohner
21	22	23	24	25	26	27	28	29
54	–	6,7	74	–	9,2	409	131	50,7
413	16	8,8	424	8	9,0	3 239	1 963	68,9
265	6	9,2	246	5	8,5	1 329	526	46,1
223	5	8,5	247	6	9,5	1 112	174	42,6
167	7	8,4	181	3	9,1	899	126	45,3
202	2	8,1	198	4	7,9	2 246	1 404	90,0
176	1	8,4	216	8	10,3	811	163	38,6
76	3	6,6	92	–	8,0	588	62	51,3
<b>2 054</b>	<b>57</b>	<b>8,2</b>	<b>2 800</b>	<b>41</b>	<b>11,2</b>	<b>11 861</b>	<b>1 532</b>	<b>47,4</b>
357	6	8,0	447	12	10,0	2 154	304	48,2
175	2	8,7	166	1	8,3	1 153	133	57,4
620	30	9,6	719	15	11,2	2 952	490	45,8
149	1	7,5	232	2	11,6	948	83	47,4
119	2	7,3	149	2	9,2	836	66	51,6
309	11	7,7	538	6	13,3	1 725	264	42,8
62	1	6,3	119	1	12,0	458	29	46,2
122	–	8,1	208	2	13,8	777	61	51,6
141	4	7,2	222	–	11,4	858	102	44,0
<b>1 163</b>	<b>18</b>	<b>7,8</b>	<b>1 678</b>	<b>15</b>	<b>11,3</b>	<b>5 152</b>	<b>684</b>	<b>34,7</b>
147	2	7,7	215	2	11,3	681	79	35,7
95	–	6,7	184	2	12,9	521	43	36,5
74	–	8,1	102	–	11,1	254	26	27,7
154	2	9,0	165	–	9,7	535	62	31,3
235	7	7,5	353	6	11,2	1 292	291	41,1
34	–	6,4	76	–	14,2	149	10	27,9
51	–	7,7	98	–	14,8	227	18	34,3
115	2	8,7	127	–	9,6	334	27	25,2
173	5	7,3	287	5	12,2	861	90	36,5
85	–	9,9	71	–	8,3	298	38	34,7
<b>2 963</b>	<b>89</b>	<b>8,4</b>	<b>3 989</b>	<b>55</b>	<b>11,3</b>	<b>15 969</b>	<b>2 324</b>	<b>45,2</b>
108	3	11,3	58	1	6,1	514	83	53,7
423	15	7,8	738	11	13,7	2 349	420	43,5
74	2	8,2	103	–	11,4	405	33	44,9
131	–	8,1	169	2	10,4	564	65	34,7
670	22	9,2	840	15	11,5	3 467	576	47,5
58	–	7,0	96	1	11,6	452	56	54,4
77	1	6,3	147	2	12,0	506	33	41,4
117	9	6,6	224	1	12,6	857	128	48,2
110	4	7,5	174	–	11,8	551	72	37,5
381	17	10,8	364	5	10,3	1 554	219	44,1
331	7	8,0	450	9	10,8	1 938	341	46,6

Verwaltungsbezirk	Lfd. Nr.
<hr/>	
<b>Noch: Gütersloh, Kreis</b>	
Langenberg	274
Rheda-Wiedenbrück, Stadt	275
Rietberg, Stadt	276
Schloß Holte-Stukenbrock, St.	277
Steinhagen	278
Verl	279
Versmold, Stadt	280
Werther (Westf.), Stadt	281
 <b>Herford, Kreis</b>	 <b>282</b>
Bünde, Stadt	283
Enger, Stadt	284
Herford, Stadt	285
Hiddenhausen	286
Kirchlengern	287
Löhne, Stadt	288
Rödinghausen	289
Spenge, Stadt	290
Vlotho, Stadt	291
 <b>Höxter, Kreis</b>	 <b>292</b>
Bad Driburg, Stadt	293
Beverungen, Stadt	294
Borgentreich, Stadt	295
Brakel, Stadt	296
Höxter, Stadt	297
Marienmünster, Stadt	298
Nieheim, Stadt	299
Steinheim, Stadt	300
Warburg, Stadt	301
Willebadessen, Stadt	302
 <b>Lippe, Kreis</b>	 <b>303</b>
Augustdorf	304
Bad Salzuflen, Stadt	305
Barntrup, Stadt	306
Blomberg, Stadt	307
Detmold, Stadt	308
Dörentrup	309
Extetal	310
Horn-Bad Meinberg, Stadt	311
Kalletal	312
Lage, Stadt	313
Lemgo, Stadt	314

## bewegung 2009

Fortgezogene			Überschuss der Geborenen (+) bzw. Gestorbenen (-)		Überschuss der Zugezogenen (+) bzw. Fortgezogenen (-)		Gesamtveränderung		Lfd. Nr.
insgesamt	darunter Ausländer/-innen	je 1 000 Einwohner	insgesamt	je 1 000 Einwohner	insgesamt	je 1 000 Einwohner	insgesamt	je 1 000 Einwohner	
30	31	32	33	34	35	36	37	38	
523	162	64,9	-20	-2,5	-114	-14,1	-134	-16,6	274
3 189	1 789	67,9	-11	-0,2	+50	+1,1	+39	+0,8	275
1 352	560	46,9	+19	+0,7	-23	-0,8	-4	-0,1	276
1 133	220	43,4	-24	-0,9	-21	-0,8	-45	-1,7	277
962	131	48,4	-14	-0,7	-63	-3,2	-77	-3,9	278
2 190	1 401	87,7	+4	+0,2	+56	+2,2	+60	+2,4	279
815	165	38,8	-40	-1,9	-4	-0,2	-44	-2,1	280
621	90	54,2	-16	-1,4	-33	-2,9	-49	-4,3	281
<b>12 438</b>	<b>1 584</b>	<b>49,7</b>	<b>-746</b>	<b>-3,0</b>	<b>-577</b>	<b>-2,3</b>	<b>-1 323</b>	<b>-5,3</b>	<b>282</b>
2 006	283	44,8	-90	-2,0	+148	+3,3	+58	+1,3	283
1 148	148	57,1	+9	+0,4	+5	+0,2	+14	+0,7	284
3 235	513	50,2	-99	-1,5	-283	-4,4	-382	-5,9	285
1 067	86	53,4	-83	-4,2	-119	-6,0	-202	-10,1	286
902	82	55,7	-30	-1,9	-66	-4,1	-96	-5,9	287
1 893	266	47,0	-229	-5,7	-168	-4,2	-397	-9,8	288
451	27	45,5	-57	-5,7	+7	+0,7	-50	-5,0	289
824	83	54,8	-86	-5,7	-47	-3,1	-133	-8,8	290
912	96	46,8	-81	-4,2	-54	-2,8	-135	-6,9	291
<b>5 947</b>	<b>676</b>	<b>40,1</b>	<b>-515</b>	<b>-3,5</b>	<b>-795</b>	<b>-5,4</b>	<b>-1 310</b>	<b>-8,8</b>	<b>292</b>
794	84	41,6	-68	-3,6	-113	-5,9	-181	-9,5	293
594	46	41,6	-89	-6,2	-73	-5,1	-162	-11,3	294
355	22	38,7	-28	-3,0	-101	-11,0	-129	-14,0	295
640	62	37,5	-11	-0,6	-105	-6,2	-116	-6,8	296
1 385	279	44,1	-118	-3,8	-93	-3,0	-211	-6,7	297
203	11	38,1	-42	-7,9	-54	-10,1	-96	-18,0	298
231	8	34,9	-47	-7,1	-4	-0,6	-51	-7,7	299
522	43	39,3	-12	-0,9	-188	-14,2	-200	-15,1	300
862	81	36,5	-114	-4,8	-1	-0	-115	-4,9	301
361	40	42,0	+14	+1,6	-63	-7,3	-49	-5,7	302
<b>17 111</b>	<b>2 287</b>	<b>48,5</b>	<b>-1 026</b>	<b>-2,9</b>	<b>-1 142</b>	<b>-3,2</b>	<b>-2 168</b>	<b>-6,1</b>	<b>303</b>
578	64	60,4	+50	+5,2	-64	-6,7	-14	-1,5	304
2 104	328	39,0	-315	-5,8	+245	+4,5	-70	-1,3	305
476	43	52,8	-29	-3,2	-71	-7,9	-100	-11,1	306
752	79	46,2	-38	-2,3	-188	-11,6	-226	-13,9	307
3 663	520	50,2	-170	-2,3	-196	-2,7	-366	-5,0	308
495	50	59,6	-38	-4,6	-43	-5,2	-81	-9,8	309
605	49	49,5	-70	-5,7	-99	-8,1	-169	-13,8	310
960	131	53,9	-107	-6,0	-103	-5,8	-210	-11,8	311
591	58	40,2	-64	-4,4	-40	-2,7	-104	-7,1	312
1 806	298	51,2	+17	+0,5	-252	-7,1	-235	-6,7	313
2 011	350	48,3	-119	-2,9	-73	-1,8	-192	-4,6	314

Verwaltungsbezirk	Lfd. Nr.
<hr/>	
<b>Noch: Gütersloh, Kreis</b> Langenberg Rheda-Wiedenbrück, Stadt Rietberg, Stadt Schloß Holte-Stukenbrock, St. Steinhagen Verl Versmold, Stadt Werther (Westf.), Stadt	 274 275 276 277 278 279 280 281
<b>Herford, Kreis</b>	<b>282</b>
Bünde, Stadt Enger, Stadt Herford, Stadt Hiddenhausen Kirchlengern Löhne, Stadt Rödinghausen Spenge, Stadt Vlotho, Stadt	 283 284 285 286 287 288 289 290 291
<b>Höxter, Kreis</b>	<b>292</b>
Bad Driburg, Stadt Beverungen, Stadt Borgentreich, Stadt Brakel, Stadt Höxter, Stadt Marienmünster, Stadt Nieheim, Stadt Steinheim, Stadt Warburg, Stadt Willebadessen, Stadt	 293 294 295 296 297 298 299 300 301 302
<b>Lippe, Kreis</b>	<b>303</b>
Augustdorf Bad Salzuflen, Stadt Barntrup, Stadt Blomberg, Stadt Detmold, Stadt Dörentrup Extetal Horn-Bad Meinberg, Stadt Kalletal Lage, Stadt Lemgo, Stadt	 304 305 306 307 308 309 310 311 312 313 314

## Wahlen

Kommunalwahlen <sup>5)</sup> am 30.08.2009						Landtagswahl <sup>6)</sup> am 09.05.2010					
Wahlbeteiligung	CDU	SPD	GRÜNE	FDP	DIE LINKE <sup>7)</sup>	Wahlbeteiligung	CDU	SPD	GRÜNE	FDP	DIE LINKE <sup>7)</sup>
%	Stimmenanteile in %					%	Stimmenanteile in %				
39	40	41	42	43	44	45	46	47	48	49	50
58,8	40,6	12,6	5,2	8,8	x	59,3	44,4	25,7	11,4	8,7	4,1
52,2	48,4	17,3	14,3	12,4	3,1	58,9	42,1	29,0	12,2	7,3	4,8
60,1	52,2	9,1	5,1	4,5	x	60,0	55,4	20,7	9,4	7,2	3,0
53,9	50,3	15,7	14,7	9,2	x	58,9	42,2	28,3	11,0	7,3	4,8
61,3	31,8	37,1	11,1	7,1	x	62,5	35,3	34,6	13,3	7,4	4,8
56,0	58,4	26,5	x	8,2	x	58,8	47,2	26,4	10,1	7,7	3,8
54,1	28,9	43,4	9,6	13,0	x	53,1	35,1	38,9	10,4	7,1	4,7
64,9	25,3	39,4	16,8	5,9	x	64,9	31,1	35,7	17,3	6,0	5,5
<b>53,4</b>	<b>35,4</b>	<b>37,3</b>	<b>10,4</b>	<b>9,2</b>	<b>4,1</b>	<b>57,6</b>	<b>32,0</b>	<b>40,5</b>	<b>10,8</b>	<b>5,4</b>	<b>5,8</b>
50,9	35,0	32,3	13,7	10,5	4,0	55,4	31,3	40,0	11,8	5,5	6,1
56,2	33,2	43,4	14,2	9,2	x	60,7	30,5	40,6	12,7	5,4	5,2
48,0	37,4	34,8	9,9	8,7	4,4	54,9	34,4	36,8	10,9	5,8	6,2
57,6	30,7	48,7	10,3	5,9	x	62,7	31,0	43,3	10,4	5,1	4,8
58,0	41,6	36,5	8,1	5,4	x	57,9	32,0	42,5	9,3	4,9	5,6
53,0	32,6	44,1	6,6	5,7	4,5	56,4	31,2	43,5	9,1	4,8	6,2
66,6	23,7	52,8	x	10,0	x	60,6	27,3	46,8	9,7	5,3	5,7
61,6	33,6	36,2	9,8	5,7	x	64,1	31,0	40,9	12,4	4,9	5,3
54,5	32,2	34,3	x	12,9	5,7	58,3	34,0	38,7	10,5	6,4	5,1
<b>59,6</b>	<b>49,3</b>	<b>23,2</b>	<b>8,6</b>	<b>8,0</b>	<b>3,1</b>	<b>59,3</b>	<b>48,1</b>	<b>26,8</b>	<b>8,3</b>	<b>7,0</b>	<b>4,2</b>
55,3	48,9	15,8	9,8	8,2	x	58,3	46,8	24,1	9,2	8,1	4,3
57,0	52,5	26,5	8,4	12,6	x	58,4	47,1	26,6	8,0	9,5	4,4
66,9	60,8	30,2	x	9,0	x	61,0	53,9	23,6	5,9	7,4	4,1
62,7	45,5	20,3	6,6	4,7	x	60,1	51,4	23,8	7,8	7,2	4,4
57,5	37,8	33,0	6,9	8,3	2,9	58,4	44,6	30,4	9,5	6,5	4,4
72,1	50,6	17,0	x	x	x	64,7	56,9	22,9	7,6	5,1	3,3
68,7	50,2	35,1	x	5,9	x	63,9	46,8	29,6	7,0	7,1	4,1
60,4	38,3	26,1	7,7	6,2	x	61,2	43,5	32,5	8,1	6,3	4,2
55,6	55,1	19,0	7,5	5,4	2,5	57,5	49,3	25,1	9,4	6,2	3,9
62,3	57,4	34,7	x	7,9	x	58,6	50,6	26,6	6,1	6,3	4,0
<b>55,8</b>	<b>35,1</b>	<b>35,2</b>	<b>10,5</b>	<b>9,8</b>	<b>4,0</b>	<b>59,7</b>	<b>30,3</b>	<b>40,4</b>	<b>11,1</b>	<b>5,9</b>	<b>5,1</b>
55,7	41,7	29,6	x	6,5	x	51,4	37,9	33,1	8,0	5,6	6,2
52,5	35,5	34,1	8,4	10,1	3,4	58,4	32,5	38,3	10,4	7,1	5,1
59,7	35,6	42,8	10,5	11,2	x	58,9	31,0	41,7	9,6	5,6	4,7
59,2	24,6	53,0	7,3	7,9	x	61,8	24,3	50,0	10,0	4,7	4,7
52,6	27,8	38,6	11,9	8,6	3,8	59,2	28,1	39,8	13,8	5,9	5,3
56,3	38,3	31,3	12,6	17,8	x	57,8	27,4	44,2	9,2	7,3	5,4
55,2	37,0	35,7	x	7,4	x	56,4	32,0	40,9	8,4	5,5	6,1
57,4	35,4	39,6	7,0	5,2	3,6	62,0	30,7	40,9	10,4	5,7	5,9
64,3	41,2	41,2	6,2	x	x	60,7	32,0	44,1	8,4	4,5	4,6
52,3	38,8	26,4	10,5	8,3	x	58,1	31,3	39,3	10,5	5,3	5,1
57,7	34,6	28,4	8,6	7,8	2,9	61,5	30,8	39,6	11,5	5,5	4,6



Verwaltungsbezirk	Lfd. Nr.
<hr/>	
<b>Noch: Gütersloh, Kreis</b> Langenberg Rheda-Wiedenbrück, Stadt Rietberg, Stadt Schloß Holte-Stukenbrock, St. Steinhagen Verl Versmold, Stadt Werther (Westf.), Stadt	 274 275 276 277 278 279 280 281
<b>Herford, Kreis</b>	<b>282</b>
Bünde, Stadt Enger, Stadt Herford, Stadt Hiddenhausen Kirchlengern Löhne, Stadt Rödinghausen Spenge, Stadt Vlotho, Stadt	 283 284 285 286 287 288 289 290 291
<b>Höxter, Kreis</b>	<b>292</b>
Bad Driburg, Stadt Beverungen, Stadt Borgentreich, Stadt Brakel, Stadt Höxter, Stadt Marienmünster, Stadt Nieheim, Stadt Steinheim, Stadt Warburg, Stadt Willebadessen, Stadt	 293 294 295 296 297 298 299 300 301 302
<b>Lippe, Kreis</b>	<b>303</b>
Augustdorf Bad Salzuflen, Stadt Barntrup, Stadt Blomberg, Stadt Detmold, Stadt Dörentrup Extetal Horn-Bad Meinberg, Stadt Kalletal Lage, Stadt Lemgo, Stadt	 304 305 306 307 308 309 310 311 312 313 314

Wahlen												Lfd. Nr.
Bundestagswahl <sup>(6)</sup> am 27.09.2009						Europawahl am 07.06.2009						
Wahl- beteili- gung	CDU	SPD	FDP	GRÜNE	DIE LINKE <sup>(7)</sup>	Wahl- beteili- gung	CDU	SPD	GRÜNE	FDP	DIE LINKE <sup>(7)</sup>	
%	Stimmenanteile in %					%	Stimmenanteile in %					
51	52	53	54	55	56	57	58	59	60	61	62	
74,7	43,4	19,8	18,5	8,0	5,8	46,6	51,6	17,1	8,6	14,0	3,0	274
72,7	40,3	23,1	15,9	9,5	6,9	46,4	46,5	19,5	11,4	13,6	3,6	275
74,1	51,3	16,8	16,7	7,1	4,2	46,5	59,9	13,6	8,2	11,6	1,9	276
73,5	41,6	21,5	16,2	8,8	6,7	43,8	51,0	18,1	9,3	11,8	2,9	277
75,9	33,9	29,7	15,0	10,9	6,4	47,0	39,1	25,5	13,6	12,3	3,1	278
74,1	45,4	21,9	16,2	7,5	5,0	45,3	52,6	17,5	9,0	13,1	2,3	279
67,4	33,9	32,9	15,1	7,4	6,7	38,7	39,6	28,9	10,0	13,1	3,3	280
76,6	30,9	30,6	13,3	13,8	6,5	50,0	35,7	24,4	19,9	10,2	3,8	281
<b>71,0</b>	<b>32,2</b>	<b>33,3</b>	<b>13,4</b>	<b>8,7</b>	<b>7,9</b>	<b>41,2</b>	<b>35,3</b>	<b>30,5</b>	<b>11,1</b>	<b>11,1</b>	<b>4,3</b>	<b>282</b>
69,3	32,2	32,4	13,2	9,2	8,4	39,6	35,0	29,9	11,1	11,1	4,4	283
74,4	31,3	34,7	12,5	9,4	7,7	46,0	33,8	31,5	12,8	10,5	4,4	284
67,9	34,0	30,1	13,8	9,2	8,5	39,0	38,2	26,9	11,3	11,4	4,7	285
75,4	30,8	36,3	13,3	8,5	6,7	45,1	34,7	34,0	10,0	11,0	3,8	286
73,2	33,5	34,1	12,9	7,2	7,7	42,0	34,4	32,0	9,9	11,6	3,5	287
69,5	30,8	35,7	13,1	7,4	8,5	39,0	33,8	33,0	10,0	10,6	4,8	288
74,9	29,3	38,2	13,0	7,4	7,4	44,3	30,7	37,0	10,4	11,0	3,4	289
76,0	31,1	35,0	12,7	9,7	6,8	46,5	33,6	31,0	13,9	10,4	3,7	290
71,9	33,3	31,0	15,2	9,1	7,1	40,7	37,4	28,2	11,3	12,3	4,5	291
<b>73,8</b>	<b>43,4</b>	<b>23,6</b>	<b>16,4</b>	<b>6,3</b>	<b>6,1</b>	<b>45,1</b>	<b>53,0</b>	<b>19,3</b>	<b>7,2</b>	<b>11,2</b>	<b>2,9</b>	<b>292</b>
72,2	42,5	20,2	18,1	7,5	6,3	43,8	49,9	16,3	8,5	13,2	3,5	293
74,0	42,5	23,9	18,2	5,5	6,5	44,4	55,0	19,5	5,9	11,6	3,1	294
76,9	48,8	20,9	16,3	3,9	6,1	46,0	59,2	15,7	4,4	11,7	2,9	295
73,9	46,4	20,5	16,8	5,9	6,2	46,5	55,9	17,2	7,1	10,9	2,8	296
73,6	40,0	26,1	16,8	6,9	6,1	43,7	50,7	20,8	8,5	11,1	3,2	297
79,2	51,0	21,2	14,2	5,6	4,7	51,6	62,9	15,4	5,2	8,3	1,9	298
76,5	44,1	27,1	13,8	4,7	6,0	49,6	54,1	21,5	5,4	10,4	2,3	299
75,2	39,1	31,2	14,1	6,1	5,7	45,3	48,6	24,3	6,9	11,3	3,4	300
71,6	44,1	21,6	16,1	7,3	6,0	43,8	51,2	19,9	8,5	11,0	2,5	301
72,7	45,8	22,7	14,8	4,8	6,7	45,5	54,7	19,5	5,2	10,3	2,7	302
<b>72,8</b>	<b>31,7</b>	<b>34,8</b>	<b>13,1</b>	<b>8,4</b>	<b>7,2</b>	<b>43,0</b>	<b>34,9</b>	<b>30,2</b>	<b>11,5</b>	<b>11,4</b>	<b>4,0</b>	<b>303</b>
67,8	40,2	28,9	13,0	5,4	7,3	36,4	42,0	26,5	6,9	10,1	4,0	304
72,3	32,3	32,0	16,0	7,6	7,5	40,1	37,4	28,1	9,6	13,8	4,3	305
72,5	32,7	37,3	12,0	7,2	6,3	43,0	35,1	36,6	8,8	10,2	3,2	306
74,3	26,3	44,6	10,4	7,5	6,2	45,2	30,3	38,1	10,5	10,0	3,5	307
71,6	30,1	34,5	13,0	10,6	7,3	42,4	33,0	28,4	15,4	11,4	4,5	308
70,5	30,0	36,1	13,1	8,2	8,0	40,9	31,8	33,1	10,9	13,2	4,0	309
71,4	32,8	34,0	12,4	6,2	8,7	42,2	35,8	32,0	8,2	11,5	4,4	310
73,3	30,9	36,7	12,5	8,1	7,5	45,1	35,8	30,7	10,6	10,5	4,6	311
75,4	33,6	38,4	10,1	6,2	6,7	44,8	36,5	36,0	8,0	8,2	3,7	312
70,5	33,9	32,3	12,9	8,3	7,4	42,3	35,4	27,7	11,4	11,5	4,0	313
73,4	32,1	34,3	12,2	9,1	7,3	44,7	35,4	29,9	12,0	10,3	4,0	314

Verwaltungsbezirk	Lfd. Nr.
<hr/>	
<b>Noch: Gütersloh, Kreis</b> Langenberg Rheda-Wiedenbrück, Stadt Rietberg, Stadt Schloß Holte-Stukenbrock, St. Steinhagen Verl Versmold, Stadt Werther (Westf.), Stadt	 274 275 276 277 278 279 280 281
<b>Herford, Kreis</b>	<b>282</b>
Bünde, Stadt Enger, Stadt Herford, Stadt Hiddenhausen Kirchlengern Löhne, Stadt Rödinghausen Spenge, Stadt Vlotho, Stadt	 283 284 285 286 287 288 289 290 291
<b>Höxter, Kreis</b>	<b>292</b>
Bad Driburg, Stadt Beverungen, Stadt Borgentreich, Stadt Brakel, Stadt Höxter, Stadt Marienmünster, Stadt Nieheim, Stadt Steinheim, Stadt Warburg, Stadt Willebadessen, Stadt	 293 294 295 296 297 298 299 300 301 302
<b>Lippe, Kreis</b>	<b>303</b>
Augustdorf Bad Salzuflen, Stadt Barntrup, Stadt Blomberg, Stadt Detmold, Stadt Dörentrup Extetal Horn-Bad Meinberg, Stadt Kalletal Lage, Stadt Lemgo, Stadt	 304 305 306 307 308 309 310 311 312 313 314

## Allgemeinbildende

Grundschulen <sup>10)</sup>				Hauptschulen				
Anzahl	Schülerbestand		Lehrkräfte	Anzahl	Schülerbestand			Lehrkräfte
	insgesamt	ausländisch %			insgesamt	und zwar		
						ausländisch %	7. Schuljahrgang	
63	64	65	66	67	68	69	70	71
2	405	1,5	21	1	239	3,3	50	20
9	2 006	8,4	120	2	780	25,5	162	67
6	1 392	8,9	86	1	523	14,0	93	35
5	1 278	6,7	74	1	407	18,9	58	33
5	988	5,0	65	1	226	20,4	41	21
5	1 126	11,5	64	1	448	17,6	85	36
4	921	6,5	55	2	406	10,1	68	35
2	490	3,5	31	–	–	–	–	–
<b>50</b>	<b>10 187</b>	<b>8,6</b>	<b>642</b>	<b>5</b>	<b>1 331</b>	<b>17,0</b>	<b>229</b>	<b>145</b>
8	1 824	8,0	116	1	327	25,4	51	33
4	843	4,2	53	1	234	8,5	39	28
12	2 641	17,8	171	1	352	25,9	58	41
6	790	2,9	50	–	–	–	–	–
3	711	2,5	42	–	–	–	–	–
8	1 577	4,9	102	1	232	5,6	41	27
3	407	0,5	22	–	–	–	–	–
3	645	11,2	43	–	–	–	–	–
3	749	4,1	43	1	186	10,2	40	16
<b>32</b>	<b>6 218</b>	<b>3,8</b>	<b>359</b>	<b>11</b>	<b>2 544</b>	<b>7,0</b>	<b>410</b>	<b>211</b>
3	801	1,6	43	1	260	6,9	44	21
4	582	5,8	34	1	231	3,9	40	17
3	355	3,1	20	–	–	–	–	–
2	763	9,6	44	1	469	13,4	87	38
7	1 188	1,1	70	2	443	6,5	85	40
2	259	–	15	1	134	2,2	18	9
1	315	1,0	18	1	189	2,1	25	13
3	599	11,5	34	1	147	16,3	20	16
5	951	1,7	57	2	388	5,9	42	37
2	405	1,2	24	1	283	1,8	49	20
<b>66</b>	<b>14 746</b>	<b>5,1</b>	<b>898</b>	<b>17</b>	<b>5 048</b>	<b>13,9</b>	<b>910</b>	<b>445</b>
2	497	9,7	32	1	273	15,8	46	30
8	2 020	9,2	119	2	647	32,1	115	64
1	394	3,0	22	1	199	4,0	39	14
5	684	1,3	44	1	268	8,2	48	27
13	3 146	4,3	206	2	627	11,5	134	51
2	350	0,3	20	–	–	–	–	–
2	492	1,2	27	1	279	3,9	46	25
3	708	9,2	42	1	273	24,9	46	23
3	576	2,4	34	1	276	3,3	41	19
9	1 470	8,2	94	2	588	9,7	102	58
7	1 838	4,1	115	2	551	14,0	101	45

Verwaltungsbezirk	Lfd. Nr.
<hr/>	
<b>Noch: Gütersloh, Kreis</b> Langenberg Rheda-Wiedenbrück, Stadt Rietberg, Stadt Schloß Holte-Stukenbrock, St. Steinhagen Verl Versmold, Stadt Werther (Westf.), Stadt	 274 275 276 277 278 279 280 281
<b>Herford, Kreis</b>	<b>282</b>
Bünde, Stadt Enger, Stadt Herford, Stadt Hiddenhausen Kirchlengern Löhne, Stadt Rödinghausen Spenge, Stadt Vlotho, Stadt	 283 284 285 286 287 288 289 290 291
<b>Höxter, Kreis</b>	<b>292</b>
Bad Driburg, Stadt Beverungen, Stadt Borgentreich, Stadt Brakel, Stadt Höxter, Stadt Marienmünster, Stadt Nieheim, Stadt Steinheim, Stadt Warburg, Stadt Willebadessen, Stadt	 293 294 295 296 297 298 299 300 301 302
<b>Lippe, Kreis</b>	<b>303</b>
Augustdorf Bad Salzuflen, Stadt Barntrup, Stadt Blomberg, Stadt Detmold, Stadt Dörentrup Extetal Horn-Bad Meinberg, Stadt Kalletal Lage, Stadt Lemgo, Stadt	 304 305 306 307 308 309 310 311 312 313 314

## Schulen am 15.10.2009

Schulen am 15.10.2009												Lfd. Nr.
Realschulen				Gymnasien				Gesamtschulen <sup>11)</sup>				
Anzahl	Schülerbestand		Lehrkräfte	Anzahl	Schülerbestand		Lehrkräfte	Anzahl	Schülerbestand		Lehrkräfte	
	insgesamt	darunter 7. Schuljahrgang			insgesamt	darunter 7. Schuljahrgang			insgesamt	darunter 7. Schuljahrgang		
72	73	74	75	76	77	78	79	80	81	82	83	
–	–	–	–	–	–	–	–	–	–	–	–	274
2	1 399	265	81	2	2 042	246	131	–	–	–	–	275
1	929	143	48	1	1 098	124	68	–	–	–	–	276
1	696	111	34	1	1 074	120	69	–	–	–	–	277
1	462	91	28	1	983	120	68	–	–	–	–	278
1	746	128	43	1	1 074	141	65	–	–	–	–	279
1	675	120	36	1	936	102	64	–	–	–	–	280
–	–	–	–	1	733	94	47	–	–	–	–	281
<b>10</b>	<b>5 421</b>	<b>920</b>	<b>309</b>	<b>8</b>	<b>8 642</b>	<b>1 046</b>	<b>558</b>	<b>6</b>	<b>6 485</b>	<b>924</b>	<b>487</b>	<b>282</b>
2	1 494	252	82	2	2 573	299	160	1	1 551	235	116	283
1	530	83	32	1	1 281	137	90	–	–	–	–	284
3	1 672	297	101	3	2 792	325	189	1	1 249	176	88	285
–	–	–	–	–	–	–	–	1	1 031	148	82	286
–	–	–	–	–	–	–	–	–	–	–	–	287
2	931	155	51	1	1 116	165	66	1	938	134	75	288
–	–	–	–	–	–	–	–	1	878	115	59	289
1	349	66	20	–	–	–	–	1	838	116	67	290
1	445	67	23	1	880	120	53	–	–	–	–	291
<b>9</b>	<b>4 839</b>	<b>909</b>	<b>279</b>	<b>10</b>	<b>7 397</b>	<b>838</b>	<b>460</b>	–	–	–	–	<b>292</b>
1	566	93	32	3	1 874	214	112	–	–	–	–	293
1	447	84	24	1	699	76	44	–	–	–	–	294
1	481	99	35	–	–	–	–	–	–	–	–	295
1	500	102	25	2	1 377	177	89	–	–	–	–	296
1	862	168	48	1	999	99	61	–	–	–	–	297
–	–	–	–	–	–	–	–	–	–	–	–	298
1	508	87	30	–	–	–	–	–	–	–	–	299
1	551	98	33	1	736	82	48	–	–	–	–	300
1	589	103	32	2	1 712	190	106	–	–	–	–	301
1	335	75	20	–	–	–	–	–	–	–	–	302
<b>13</b>	<b>7 295</b>	<b>1 279</b>	<b>420</b>	<b>13</b>	<b>10 960</b>	<b>1 225</b>	<b>732</b>	<b>4</b>	<b>4 361</b>	<b>613</b>	<b>311</b>	<b>303</b>
1	396	75	26	–	–	–	–	–	–	–	–	304
2	1 222	201	65	2	1 325	180	91	–	–	–	–	305
–	–	–	–	1	858	89	59	–	–	–	–	306
1	652	126	35	1	1 021	101	68	–	–	–	–	307
2	1 436	258	79	4	3 472	391	231	2	2 005	287	142	308
–	–	–	–	–	–	–	–	–	–	–	–	309
1	450	73	28	–	–	–	–	–	–	–	–	310
1	428	78	27	1	828	83	50	–	–	–	–	311
2	563	112	39	–	–	–	–	–	–	–	–	312
1	685	112	39	1	755	83	49	–	–	–	–	313
1	844	155	43	2	1 877	214	130	1	1 289	180	91	314

Verwaltungsbezirk	Lfd. Nr.
<hr/>	
<b>Noch: Gütersloh, Kreis</b> Langenberg Rheda-Wiedenbrück, Stadt Rietberg, Stadt Schloß Holte-Stukenbrock, St. Steinhagen Verl Versmold, Stadt Werther (Westf.), Stadt	 274 275 276 277 278 279 280 281
<b>Herford, Kreis</b>	<b>282</b>
Bünde, Stadt Enger, Stadt Herford, Stadt Hiddenhausen Kirchlengern Löhne, Stadt Rödinghausen Spenge, Stadt Vlotho, Stadt	 283 284 285 286 287 288 289 290 291
<b>Höxter, Kreis</b>	<b>292</b>
Bad Driburg, Stadt Beverungen, Stadt Borgentreich, Stadt Brakel, Stadt Höxter, Stadt Marienmünster, Stadt Nieheim, Stadt Steinheim, Stadt Warburg, Stadt Willebadessen, Stadt	 293 294 295 296 297 298 299 300 301 302
<b>Lippe, Kreis</b>	<b>303</b>
Augustdorf Bad Salzuflen, Stadt Barntrup, Stadt Blomberg, Stadt Detmold, Stadt Dörentrup Extertal Horn-Bad Meinberg, Stadt Kalletal Lage, Stadt Lemgo, Stadt	 304 305 306 307 308 309 310 311 312 313 314

Arbeitslose am 30.06.2010<sup>12)</sup>

insgesamt	weiblich	Ausländer/ -innen	im Alter von ... Jahren		
			unter 20	unter 25	55 und mehr
84	85	86	87	88	89
173	88	14	.	13	34
1 292	603	311	24	178	174
688	326	121	8	93	99
712	340	101	12	74	127
624	304	122	5	58	87
508	255	75	9	66	69
508	235	81	10	70	73
306	149	51	3	28	54
<b>9 029</b>	<b>4 076</b>	<b>1 437</b>	<b>129</b>	<b>897</b>	<b>1 521</b>
1 614	759	273	14	132	275
575	247	56	6	59	102
3 159	1 383	662	59	349	444
518	235	46	7	57	91
414	189	33	6	38	91
1 505	697	231	24	130	260
243	121	17	3	22	48
399	185	30	5	53	72
602	260	89	5	57	138
<b>4 378</b>	<b>1 937</b>	<b>328</b>	<b>57</b>	<b>493</b>	<b>780</b>
618	267	53	5	68	104
469	222	40	6	52	76
240	107	12	4	29	52
490	202	48	.	52	77
965	420	72	14	117	180
110	47	7	3	13	25
172	69	4	.	11	53
455	192	46	8	59	75
641	302	36	7	73	100
218	109	10	6	19	38
<b>14 349</b>	<b>6 449</b>	<b>1 986</b>	<b>236</b>	<b>1 551</b>	<b>2 223</b>
389	183	58	9	61	49
2 452	1 108	482	38	261	374
344	148	22	5	30	69
515	237	48	10	55	85
3 518	1 620	514	75	410	477
291	121	8	6	30	55
495	214	32	7	44	89
830	370	181	12	76	123
428	178	22	8	52	67
1 536	674	226	15	147	272
1 487	659	208	24	161	240



Verwaltungsbezirk	Lfd. Nr.
<hr/>	
<b>Noch: Gütersloh, Kreis</b> Langenberg Rheda-Wiedenbrück, Stadt Rietberg, Stadt Schloß Holte-Stukenbrock, St. Steinhagen Verl Versmold, Stadt Werther (Westf.), Stadt	 274 275 276 277 278 279 280 281
<b>Herford, Kreis</b>	<b>282</b>
Bünde, Stadt Enger, Stadt Herford, Stadt Hiddenhausen Kirchlengern Löhne, Stadt Rödinghausen Spenge, Stadt Vlotho, Stadt	 283 284 285 286 287 288 289 290 291
<b>Höxter, Kreis</b>	<b>292</b>
Bad Driburg, Stadt Beverungen, Stadt Borgentreich, Stadt Brakel, Stadt Höxter, Stadt Marienmünster, Stadt Nieheim, Stadt Steinheim, Stadt Warburg, Stadt Willebadessen, Stadt	 293 294 295 296 297 298 299 300 301 302
<b>Lippe, Kreis</b>	<b>303</b>
Augustdorf Bad Salzuflen, Stadt Barntrup, Stadt Blomberg, Stadt Detmold, Stadt Dörentrup Extertal Horn-Bad Meinberg, Stadt Kalletal Lage, Stadt Lemgo, Stadt	 304 305 306 307 308 309 310 311 312 313 314

Pendler am 30.06.2006						Lfd. Nr.
Einpendler <sup>13)</sup>		innergemeindliche Pendler <sup>14)</sup>		Auspendler <sup>13)</sup>		
insgesamt	darunter Berufspendler	insgesamt	darunter Berufspendler	insgesamt	darunter Berufspendler	
90	91	92	93	94	95	
1 375	1 373	1 757	1 075	3 769	2 953	274
12 013	10 318	16 906	10 555	12 516	11 249	275
7 066	6 812	11 010	6 761	8 232	7 125	276
5 603	5 428	8 098	4 909	9 426	8 081	277
5 862	5 555	5 264	3 121	8 211	6 952	278
8 556	8 259	8 063	4 859	8 165	7 210	279
5 911	5 444	8 851	6 127	5 598	4 770	280
2 415	2 086	2 368	1 491	5 091	4 044	281
<b>82 471</b>	<b>71 792</b>	<b>76 880</b>	<b>47 304</b>	<b>88 710</b>	<b>76 097</b>	<b>282</b>
13 161	10 616	16 214	10 006	13 806	12 355	283
5 197	4 448	4 521	2 174	9 037	7 844	284
32 276	28 024	25 566	16 621	15 496	13 630	285
5 695	4 633	3 484	1 958	9 968	8 260	286
4 940	4 893	2 876	2 048	8 118	6 187	287
10 887	9 902	12 626	7 470	13 815	12 338	288
2 596	2 293	2 272	1 237	4 481	3 752	289
2 800	2 294	3 352	1 965	6 989	5 702	290
4 919	4 689	5 969	3 825	7 000	6 029	291
<b>34 847</b>	<b>26 816</b>	<b>55 173</b>	<b>35 612</b>	<b>41 545</b>	<b>35 042</b>	<b>292</b>
4 885	3 673	7 429	4 926	4 726	3 983	293
2 047	1 587	4 674	2 876	4 169	3 556	294
799	773	2 795	1 829	3 764	3 091	295
5 975	3 965	7 206	4 428	4 217	3 760	296
8 167	6 722	12 090	8 175	6 793	5 711	297
837	821	1 288	854	2 589	1 980	298
958	612	1 841	1 062	2 814	2 326	299
3 554	2 913	4 523	2 784	4 383	3 722	300
6 991	5 239	10 931	7 288	4 675	4 099	301
634	511	2 396	1 390	3 415	2 814	302
<b>92 618</b>	<b>77 257</b>	<b>114 301</b>	<b>72 050</b>	<b>115 465</b>	<b>95 152</b>	<b>303</b>
3 582	3 577	2 537	1 161	3 807	2 980	304
12 221	11 797	18 235	12 904	14 519	11 631	305
2 184	1 553	2 543	1 525	3 616	2 752	306
5 445	4 847	5 776	3 362	5 465	4 688	307
25 993	20 403	32 812	21 287	14 654	13 348	308
847	774	1 414	1 020	4 446	3 234	309
2 377	1 924	3 767	2 584	4 078	3 129	310
3 874	3 354	5 498	3 391	6 074	5 076	311
1 649	1 596	4 021	2 354	6 106	4 883	312
5 044	4 738	8 847	5 004	14 019	11 603	313
16 695	11 298	16 408	10 231	10 038	9 057	314

Verwaltungsbezirk	Lfd. Nr.
<hr/>	
<b>Noch: Gütersloh, Kreis</b> Langenberg Rheda-Wiedenbrück, Stadt Rietberg, Stadt Schloß Holte-Stukenbrock, St. Steinhagen Verl Versmold, Stadt Werther (Westf.), Stadt	 274 275 276 277 278 279 280 281
<b>Herford, Kreis</b>	<b>282</b>
Bünde, Stadt Enger, Stadt Herford, Stadt Hiddenhausen Kirchlengern Löhne, Stadt Rödinghausen Spenge, Stadt Vlotho, Stadt	 283 284 285 286 287 288 289 290 291
<b>Höxter, Kreis</b>	<b>292</b>
Bad Driburg, Stadt Beverungen, Stadt Borgentreich, Stadt Brakel, Stadt Höxter, Stadt Marienmünster, Stadt Nieheim, Stadt Steinheim, Stadt Warburg, Stadt Willebadessen, Stadt	 293 294 295 296 297 298 299 300 301 302
<b>Lippe, Kreis</b>	<b>303</b>
Augustdorf Bad Salzuflen, Stadt Barntrup, Stadt Blomberg, Stadt Detmold, Stadt Dörentrup Extetal Horn-Bad Meinberg, Stadt Kalletal Lage, Stadt Lemgo, Stadt	 304 305 306 307 308 309 310 311 312 313 314

### Sozialversicherungspflichtig Beschäftigte<sup>15)</sup> am 30.06.2009

ins-gesamt	und zwar in %								
	weiblich	Aus-länder/-innen	in den Wirtschaftszweigen				im Alter von ... bis unter ... Jahren		
			Land- und Forstwirtschaft <sup>16)</sup>	Produzierendes Gewerbe	Handel, Gast-gewerbe und Verkehr	sonstige Dienst-leis-tungen	unter 25	25 – 45	45 und mehr
96	97	98	99	100	101	102	103	104	105
1 361	37,6	3,2	3,1	46,0	26,7	24,2	11,3	47,0	41,7
15 726	38,4	7,3	0,3	45,3	25,2	29,2	11,3	47,3	41,4
10 157	32,5	6,1	1,0	60,6	23,8	14,6	10,9	48,1	41,0
7 451	33,4	5,8	0,5	56,0	21,2	22,2	12,0	47,5	40,5
6 843	44,2	8,2	0,5	46,0	18,7	34,8	8,3	46,2	45,5
11 209	29,1	6,0	0,7	59,3	19,9	20,1	11,6	53,6	34,8
8 097	37,8	9,3	0,9	42,6	36,4	20,2	10,5	49,3	40,3
2 651	40,8	7,5	2,2	50,4	18,3	29,1	10,7	47,5	41,8
<b>82 391</b>	<b>43,6</b>	<b>5,3</b>	<b>0,4</b>	<b>44,6</b>	<b>23,2</b>	<b>31,8</b>	<b>9,9</b>	<b>46,8</b>	<b>43,3</b>
14 447	45,5	4,8	0,2	43,9	24,9	31,0	10,4	46,6	42,9
4 508	44,2	6,6	0,5	51,3	17,5	30,6	9,9	44,0	46,2
29 809	48,5	5,9	0,3	34,3	24,0	41,4	10,3	47,2	42,5
4 807	38,7	5,0	0,3	42,2	25,7	31,8	11,4	43,3	45,3
5 225	34,7	4,3	0,3	63,8	16,4	19,5	8,8	46,7	44,5
12 013	40,3	5,6	0,5	48,4	26,4	24,7	8,8	48,2	43,0
2 761	34,8	2,6	1,2	68,8	12,3	17,7	8,9	47,9	43,2
2 650	43,0	4,1	1,2	47,0	23,5	28,3	10,3	46,2	43,5
6 171	37,0	4,6	0,3	57,7	21,9	20,0	9,1	46,5	44,3
<b>38 276</b>	<b>44,5</b>	<b>2,5</b>	<b>0,8</b>	<b>38,6</b>	<b>21,7</b>	<b>38,9</b>	<b>11,9</b>	<b>44,8</b>	<b>43,4</b>
5 759	55,2	1,9	0,2	26,9	28,2	44,6	11,6	44,6	43,7
2 719	35,4	3,5	0,3	47,6	23,5	28,5	12,9	44,7	42,4
1 284	33,7	0,9	2,6	50,7	22,0	24,7	11,6	42,9	45,5
5 328	42,8	4,1	1,0	41,3	16,2	41,5	11,7	43,9	44,4
9 186	47,3	2,6	0,5	33,4	22,1	43,9	12,0	45,0	43,1
999	40,7	3,4	0,4	60,0	10,0	29,6	11,0	46,8	42,1
942	45,5	0,8	3,9	40,2	17,1	38,7	12,0	40,1	47,9
3 195	40,3	2,8	0,7	35,8	31,0	32,4	11,8	46,2	42,0
8 069	41,6	1,7	0,5	45,3	17,4	36,7	11,6	45,3	43,1
795	46,2	2,9	7,0	28,3	25,4	39,2	14,2	44,4	41,4
<b>97 454</b>	<b>44,9</b>	<b>4,1</b>	<b>0,8</b>	<b>39,0</b>	<b>20,2</b>	<b>40,0</b>	<b>10,9</b>	<b>45,4</b>	<b>43,7</b>
1 990	34,9	6,0	–	47,0	11,9	41,0	9,5	43,8	46,7
17 043	45,1	5,6	1,3	36,7	27,0	35,1	10,2	46,1	43,7
2 039	40,8	2,5	1,0	50,5	18,7	29,8	12,1	46,1	41,9
6 302	38,2	2,8	0,3	68,2	12,8	18,7	10,6	50,8	38,7
27 403	52,1	3,4	0,3	23,8	17,3	58,6	12,4	44,7	42,9
1 204	55,8	2,2	4,0	30,9	19,7	45,4	10,7	44,6	44,7
2 994	33,5	2,5	1,3	59,7	18,4	20,4	8,3	42,0	49,7
3 874	46,7	6,6	1,4	36,0	28,8	33,8	10,4	44,7	44,9
2 343	39,6	2,5	2,0	48,9	18,4	30,7	8,9	43,4	47,7
5 676	43,9	3,9	0,7	39,2	26,6	33,5	12,3	44,3	43,4
14 484	46,0	3,6	0,6	39,4	17,2	42,8	10,4	44,8	44,8

Verwaltungsbezirk	Lfd. Nr.
<hr/>	
<b>Noch: Gütersloh, Kreis</b> Langenberg Rheda-Wiedenbrück, Stadt Rietberg, Stadt Schloß Holte-Stukenbrock, St. Steinhagen Verl Versmold, Stadt Werther (Westf.), Stadt	 274 275 276 277 278 279 280 281
<b>Herford, Kreis</b>	<b>282</b>
Bünde, Stadt Enger, Stadt Herford, Stadt Hiddenhausen Kirchlengern Löhne, Stadt Rödinghausen Spenge, Stadt Vlotho, Stadt	 283 284 285 286 287 288 289 290 291
<b>Höxter, Kreis</b>	<b>292</b>
Bad Driburg, Stadt Beverungen, Stadt Borgentreich, Stadt Brakel, Stadt Höxter, Stadt Marienmünster, Stadt Nieheim, Stadt Steinheim, Stadt Warburg, Stadt Willebadessen, Stadt	 293 294 295 296 297 298 299 300 301 302
<b>Lippe, Kreis</b>	<b>303</b>
Augustdorf Bad Salzuflen, Stadt Barntrup, Stadt Blomberg, Stadt Detmold, Stadt Dörentrup Extetal Horn-Bad Meinberg, Stadt Kalletal Lage, Stadt Lemgo, Stadt	 304 305 306 307 308 309 310 311 312 313 314

Landwirtschaftliche Betriebe <sup>17)</sup> im Mai 2007						Anteil der Neben- erwerbs- betriebe <sup>18)</sup> 2007 in %	Lfd. Nr.
Betriebe	darunter Betriebe mit ... bis unter ... ha landwirtschaftlich genutzter Fläche (LF)				Fläche (LF) ha		
	2 – 10	10 – 30	30 – 50	50 und mehr			
106	107	108	109	110	111	112	
113	55	23	18	12	2 391	70,27	274
216	103	42	26	35	5 365	58,37	275
418	209	114	46	41	8 136	68,78	276
106	61	21	8	11	1 902	70,48	277
104	47	22	15	18	3 041	56,00	278
248	135	68	17	23	4 536	70,90	279
198	74	58	29	34	5 722	55,73	280
84	37	17	9	16	2 251	63,86	281
<b>874</b>	<b>388</b>	<b>227</b>	<b>94</b>	<b>128</b>	<b>21 731</b>	<b>70,20</b>	<b>282</b>
123	60	36	11	13	2 535	76,42	283
74	25	14	11	17	2 500	49,32	284
132	48	34	21	20	3 568	61,72	285
28	7	9	2	7	841	53,57	286
65	23	26	8	6	1 697	74,19	287
108	49	26	11	16	2 393	69,16	288
82	37	28	5	11	2 241	79,75	289
87	40	19	10	15	2 363	71,95	290
175	99	35	15	23	3 593	77,84	291
<b>1 795</b>	<b>512</b>	<b>513</b>	<b>278</b>	<b>456</b>	<b>66 879</b>	<b>61,32</b>	<b>292</b>
134	42	38	29	23	4 035	58,65	293
139	45	46	25	22	3 924	69,85	294
306	75	91	47	90	11 777	58,56	295
224	70	54	33	62	8 889	62,09	296
205	79	67	18	36	6 381	71,36	297
147	44	55	24	22	4 113	69,01	298
129	40	35	21	33	5 023	68,29	299
110	32	27	18	30	4 865	61,90	300
224	41	53	41	79	9 971	47,69	301
177	44	47	22	59	7 901	53,94	302
<b>1 255</b>	<b>399</b>	<b>256</b>	<b>156</b>	<b>396</b>	<b>55 107</b>	<b>56,67</b>	<b>303</b>
21	16	4	1	–	172	90,00	304
128	39	33	13	36	5 206	55,74	305
56	11	7	8	28	3 839	33,96	306
99	27	15	16	40	5 466	52,13	307
119	37	27	10	37	4 876	55,26	308
61	18	15	9	17	2 592	55,36	309
118	43	26	12	33	4 539	66,38	310
82	21	15	14	29	3 498	58,75	311
130	45	29	17	38	5 201	60,94	312
89	23	16	11	32	4 126	51,72	313
94	28	15	10	37	5 206	42,70	314

Verwaltungsbezirk	Lfd. Nr.
<hr/>	
<b>Noch: Gütersloh, Kreis</b> Langenberg Rheda-Wiedenbrück, Stadt Rietberg, Stadt Schloß Holte-Stukenbrock, St. Steinhagen Verl Versmold, Stadt Werther (Westf.), Stadt	 274 275 276 277 278 279 280 281
<b>Herford, Kreis</b>	<b>282</b>
Bünde, Stadt Enger, Stadt Herford, Stadt Hiddenhausen Kirchlengern Löhne, Stadt Rödinghausen Spenge, Stadt Vlotho, Stadt	 283 284 285 286 287 288 289 290 291
<b>Höxter, Kreis</b>	<b>292</b>
Bad Driburg, Stadt Beverungen, Stadt Borgentreich, Stadt Brakel, Stadt Höxter, Stadt Marienmünster, Stadt Nieheim, Stadt Steinheim, Stadt Warburg, Stadt Willebadessen, Stadt	 293 294 295 296 297 298 299 300 301 302
<b>Lippe, Kreis</b>	<b>303</b>
Augustdorf Bad Salzuflen, Stadt Barntrup, Stadt Blomberg, Stadt Detmold, Stadt Dörentrup Extertal Horn-Bad Meinberg, Stadt Kalletal Lage, Stadt Lemgo, Stadt	 304 305 306 307 308 309 310 311 312 313 314

### Verarbeitendes Gewerbe sowie Bergbau und

Betriebe	Beschäftigte	darunter im					
		Herstellung von Nahrungs- und Futtermitteln		Herstellung von Papier, Pappe und Waren daraus		Herstellung von chemischen Erzeugnissen	
		Betriebe	Beschäftigte	Betriebe	Beschäftigte	Betriebe	Beschäftigte
113	114	115	116	117	118	119	120
11	416	-	-	-	-	-	-
37	5 764	8	949	-	-	-	-
43	4 866	4	874	-	-	-	-
32	3 056	3	78	-	-	-	-
15	2 103	2	.	-	-	-	-
34	6 207	6	402	-	-	-	-
17	2 666	9	2 194	1	.	-	-
11	758	-	-	-	-	-	-
<b>270</b>	<b>26 760</b>	<b>19</b>	<b>1 729</b>	<b>10</b>	<b>942</b>	<b>11</b>	<b>866</b>
42	4 466	4	297	-	-	-	-
20	1 886	1	.	2	.	2	.
70	6 656	5	681	3	353	3	142
18	1 437	2	.	1	.	3	345
27	2 705	3	54	1	.	1	.
45	4 421	4	575	1	.	-	-
8	1 525	-	-	-	-	-	-
14	813	-	-	2	.	-	-
26	2 851	-	-	-	-	2	.
<b>88</b>	<b>9 241</b>	<b>8</b>	<b>646</b>	<b>3</b>	<b>156</b>	<b>3</b>	<b>.</b>
8	653	1	.	-	-	1	.
6	520	-	-	-	-	-	-
5	396	-	-	-	-	-	-
11	1 585	1	.	-	-	-	-
14	1 740	1	.	1	.	1	.
3	231	1	.	-	-	-	-
3	153	-	-	-	-	-	-
12	1 039	2	.	-	-	-	-
26	2 924	2	.	2	.	1	.
-	-	-	-	-	-	-	-
<b>250</b>	<b>27 424</b>	<b>22</b>	<b>1 126</b>	<b>4</b>	<b>.</b>	<b>11</b>	<b>1 004</b>
10	642	-	-	-	-	-	-
50	4 281	3	121	2	.	-	-
5	.	2	.	-	-	-	-
9	.	-	-	-	-	1	.
37	4 127	4	160	-	-	4	662
3	177	1	.	-	-	-	-
10	1 369	1	.	-	-	-	-
10	1 020	-	-	1	.	1	.
15	812	-	-	-	-	-	-
24	1 200	7	320	-	-	1	.
33	4 337	2	.	-	-	1	.



Verwaltungsbezirk	Lfd. Nr.
<hr/>	
<b>Noch: Gütersloh, Kreis</b>	
Langenberg	274
Rheda-Wiedenbrück, Stadt	275
Rietberg, Stadt	276
Schloß Holte-Stukenbrock, St.	277
Steinhagen	278
Verl	279
Versmold, Stadt	280
Werther (Westf.), Stadt	281
 <b>Herford, Kreis</b>	 <b>282</b>
Bünde, Stadt	283
Enger, Stadt	284
Herford, Stadt	285
Hiddenhausen	286
Kirchlengern	287
Löhne, Stadt	288
Rödinghausen	289
Spenge, Stadt	290
Vlotho, Stadt	291
 <b>Höxter, Kreis</b>	 <b>292</b>
Bad Driburg, Stadt	293
Beverungen, Stadt	294
Borgentreich, Stadt	295
Brakel, Stadt	296
Höxter, Stadt	297
Marienmünster, Stadt	298
Nieheim, Stadt	299
Steinheim, Stadt	300
Warburg, Stadt	301
Willebadessen, Stadt	302
 <b>Lippe, Kreis</b>	 <b>303</b>
Augustdorf	304
Bad Salzuflen, Stadt	305
Barntrup, Stadt	306
Blomberg, Stadt	307
Detmold, Stadt	308
Dörentrup	309
Extetal	310
Horn-Bad Meinberg, Stadt	311
Kalletal	312
Lage, Stadt	313
Lemgo, Stadt	314

Gewinnung von Steinen und Erden <sup>19)</sup> am 30.09.2009						Bauhauptgewerbe am 30.06.2010 <sup>20)</sup>		Lfd. Nr.
Wirtschaftszweig								
Herstellung von Metallerzeugnissen		Herstellung von elektrischen Ausrüstungen		Maschinenbau		Betriebe	Beschäftigte	
Betriebe	Beschäftigte	Betriebe	Beschäftigte	Betriebe	Beschäftigte			
121	122	123	124	125	126	127	128	
2	.	-	-	2	.	10	84	274
5	794	1	.	2	.	38	410	275
6	962	1	.	5	891	34	346	276
6	153	1	.	12	1 872	31	169	277
3	821	2	.	3	738	15	193	278
6	1 117	2	.	7	607	21	141	279
2	.	-	-	-	-	24	169	280
2	.	-	-	2	.	13	80	281
<b>33</b>	<b>3 732</b>	<b>13</b>	<b>1 261</b>	<b>28</b>	<b>3 169</b>	<b>215</b>	<b>1 701</b>	<b>282</b>
6	462	3	.	2	.	43	266	283
1	.	1	.	3	207	18	102	284
7	514	4	235	9	921	51	583	285
2	.	1	.	1	.	13	68	286
3	.	1	.	5	434	10	63	287
5	183	1	.	4	306	36	212	288
-	-	-	-	-	-	15	105	289
4	312	1	.	-	-	18	203	290
5	733	1	.	4	994	11	99	291
<b>8</b>	<b>973</b>	<b>3</b>	<b>.</b>	<b>14</b>	<b>1 420</b>	<b>145</b>	<b>1 332</b>	<b>292</b>
1	.	-	-	-	-	18	113	293
1	.	1	.	2	.	19	219	294
1	.	-	-	-	-	15	132	295
2	.	-	-	-	-	23	225	296
-	-	-	-	4	.	21	174	297
-	-	-	-	-	-	5	27	298
-	-	-	-	1	.	7	50	299
-	-	2	.	2	.	12	81	300
3	80	-	-	5	371	17	270	301
-	-	-	-	-	-	8	41	302
<b>32</b>	<b>1 786</b>	<b>20</b>	<b>7 994</b>	<b>30</b>	<b>2 366</b>	<b>286</b>	<b>2 380</b>	<b>303</b>
5	152	-	-	1	.	6	31	304
8	575	-	-	8	733	41	441	305
-	-	1	.	-	-	11	111	306
1	.	2	.	1	.	14	77	307
1	.	4	.	4	251	50	450	308
-	-	1	.	-	-	6	48	309
-	-	1	.	1	.	9	52	310
-	-	1	.	1	.	16	111	311
3	126	-	-	3	94	22	107	312
4	132	2	.	2	.	30	196	313
5	287	3	719	5	434	33	314	314

Verwaltungsbezirk	Lfd. Nr.
<hr/>	
<b>Noch: Gütersloh, Kreis</b>	
Langenberg	274
Rheda-Wiedenbrück, Stadt	275
Rietberg, Stadt	276
Schloß Holte-Stukenbrock, St.	277
Steinhagen	278
Verl	279
Versmold, Stadt	280
Werther (Westf.), Stadt	281
 <b>Herford, Kreis</b>	 <b>282</b>
Bünde, Stadt	283
Enger, Stadt	284
Herford, Stadt	285
Hiddenhausen	286
Kirchlengern	287
Löhne, Stadt	288
Rödinghausen	289
Spenge, Stadt	290
Vlotho, Stadt	291
 <b>Höxter, Kreis</b>	 <b>292</b>
Bad Driburg, Stadt	293
Beverungen, Stadt	294
Borgentreich, Stadt	295
Brakel, Stadt	296
Höxter, Stadt	297
Marienmünster, Stadt	298
Nieheim, Stadt	299
Steinheim, Stadt	300
Warburg, Stadt	301
Willebadessen, Stadt	302
 <b>Lippe, Kreis</b>	 <b>303</b>
Augustdorf	304
Bad Salzuflen, Stadt	305
Barntrup, Stadt	306
Blomberg, Stadt	307
Detmold, Stadt	308
Dörentrup	309
Extetal	310
Horn-Bad Meinberg, Stadt	311
Kalletal	312
Lage, Stadt	313
Lemgo, Stadt	314

Kraftfahrzeugbestand am 01.01.2010			Straßenverkehrsunfälle (ohne Bagatellunfälle <sup>21</sup> ) 2009					
ins- gesamt <sup>22</sup> )	darunter Personenkraftwagen <sup>23</sup> )		insgesamt	nur mit Sach- schaden	mit Personenschaden			
	zusammen	je 1 000 Ein wohner <sup>24</sup> )			zusammen	darunter innerorts	dabei Personen	
							getötet	verletzt
129	130	131	132	133	134	135	136	137
5 881	4 617	573	30	9	21	9	1	28
27 494	23 387	498	318	114	204	142	–	277
19 673	15 985	555	119	44	75	52	2	94
17 541	14 939	572	145	50	95	63	1	110
14 080	11 658	587	73	38	35	18	–	47
17 297	14 116	565	138	56	82	38	2	96
15 332	12 181	579	139	47	92	43	3	113
7 570	6 323	552	43	28	15	9	–	16
<b>166 154</b>	<b>141 952</b>	<b>567</b>	<b>1 190</b>	<b>408</b>	<b>782</b>	<b>574</b>	<b>8</b>	<b>989</b>
29 125	25 148	562	256	82	174	148	2	223
13 385	11 552	575	81	32	49	29	1	60
40 875	34 717	539	384	131	253	191	2	311
13 829	11 891	595	67	30	37	28	–	46
11 478	9 793	605	68	23	45	29	2	51
25 761	22 369	555	182	57	125	94	1	165
7 004	5 806	586	27	4	23	12	–	30
10 583	8 893	591	33	11	22	12	–	27
14 114	11 783	604	92	38	54	31	–	76
<b>97 935</b>	<b>79 215</b>	<b>534</b>	<b>580</b>	<b>161</b>	<b>419</b>	<b>199</b>	<b>11</b>	<b>587</b>
11 970	10 046	526	72	21	51	31	1	64
9 462	7 703	539	49	12	37	20	–	53
7 286	5 339	581	29	7	22	7	–	32
10 919	8 879	520	68	12	56	16	3	88
18 869	15 663	499	118	27	91	54	2	126
4 027	3 163	593	16	1	15	5	–	16
4 608	3 608	545	15	3	12	5	–	18
8 605	7 101	535	47	16	31	17	2	42
16 360	13 172	558	132	55	77	34	1	112
5 829	4 541	529	34	7	27	10	2	36
<b>222 755</b>	<b>190 657</b>	<b>540</b>	<b>1 438</b>	<b>423</b>	<b>1 015</b>	<b>624</b>	<b>18</b>	<b>1 281</b>
5 418	4 696	491	40	14	26	21	–	27
33 579	29 032	538	244	83	161	98	3	200
5 855	4 911	544	37	9	28	11	–	32
10 792	9 163	563	64	20	44	19	1	61
44 242	38 706	530	346	97	249	188	2	319
5 810	4 853	584	28	4	24	11	2	27
8 476	6 941	568	42	15	27	11	1	31
11 108	9 313	523	93	30	63	26	2	81
10 442	8 553	582	51	11	40	19	5	50
21 919	18 854	535	118	30	88	57	–	108
24 995	21 373	514	154	47	107	78	1	128

Verwaltungsbezirk	Lfd. Nr.
<hr/>	
<b>Noch: Gütersloh, Kreis</b> Langenberg Rheda-Wiedenbrück, Stadt Rietberg, Stadt Schloß Holte-Stukenbrock, St. Steinhagen Verl Versmold, Stadt Werther (Westf.), Stadt	 274 275 276 277 278 279 280 281
<b>Herford, Kreis</b>	<b>282</b>
Bünde, Stadt Enger, Stadt Herford, Stadt Hiddenhausen Kirchlengern Löhne, Stadt Rödinghausen Spenge, Stadt Vlotho, Stadt	 283 284 285 286 287 288 289 290 291
<b>Höxter, Kreis</b>	<b>292</b>
Bad Driburg, Stadt Beverungen, Stadt Borgentreich, Stadt Brakel, Stadt Höxter, Stadt Marienmünster, Stadt Nieheim, Stadt Steinheim, Stadt Warburg, Stadt Willebadessen, Stadt	 293 294 295 296 297 298 299 300 301 302
<b>Lippe, Kreis</b>	<b>303</b>
Augustdorf Bad Salzuflen, Stadt Barntrup, Stadt Blomberg, Stadt Detmold, Stadt Dörentrup Extetal Horn-Bad Meinberg, Stadt Kalletal Lage, Stadt Lemgo, Stadt	 304 305 306 307 308 309 310 311 312 313 314

Wohnungsbestand am 31.12.2009								Lfd. Nr.
Wohnungen <sup>25)</sup> in Wohn- und Nichtwohngebäuden							Räume <sup>26)</sup> in Wohnungen	
insgesamt	davon mit ... Raum/Räumen <sup>26)</sup> in %							
	1	2	3	4	5	6 u. mehr		
138	139	140	141	142	143	144	145	
3 380	0,6	2,6	10,9	21,7	22,6	41,6	18 099	274
20 018	1,3	3,6	16,5	27,8	22,4	28,4	95 497	275
11 391	0,6	2,4	12,1	19,9	21,3	43,8	61 713	276
10 903	0,9	3,2	13,9	23,8	24,6	33,7	54 545	277
9 201	1,2	4,0	19,1	26,2	23,0	26,6	43 095	278
9 748	0,6	2,7	11,7	22,6	23,8	38,6	51 218	279
8 760	1,0	4,0	16,2	25,7	24,4	28,6	42 202	280
4 925	2,7	3,9	18,1	25,7	22,5	27,0	23 083	281
<b>116 475</b>	<b>0,8</b>	<b>3,7</b>	<b>16,8</b>	<b>28,6</b>	<b>23,8</b>	<b>26,3</b>	<b>549 919</b>	<b>282</b>
20 902	0,7	3,6	16,9	28,5	24,2	26,2	98 568	283
9 337	0,7	3,4	13,7	25,2	25,6	31,3	45 799	284
32 947	1,3	4,9	20,9	32,7	21,0	19,2	145 369	285
9 375	0,3	2,7	16,0	27,9	25,0	27,5	45 000	286
6 829	0,2	2,1	13,2	25,1	26,1	33,3	34 570	287
17 262	0,7	3,8	15,8	27,7	23,7	28,3	82 714	288
4 055	0,2	2,2	10,5	23,0	26,7	37,4	21 130	289
6 996	0,4	3,3	14,5	26,8	26,3	28,6	33 951	290
8 772	0,5	3,3	15,5	26,4	24,3	30,0	42 818	291
<b>64 157</b>	<b>0,7</b>	<b>3,2</b>	<b>14,1</b>	<b>21,7</b>	<b>19,9</b>	<b>40,4</b>	<b>336 806</b>	<b>292</b>
8 930	0,8	4,8	20,3	23,4	18,4	32,3	43 453	293
6 468	0,7	3,0	16,1	23,6	19,6	37,0	33 068	294
3 474	–	1,1	6,9	17,7	21,7	52,5	20 305	295
6 830	0,7	2,5	11,4	22,4	20,5	42,4	36 943	296
14 946	1,0	3,7	15,4	23,9	19,8	36,3	75 614	297
2 034	–	1,3	7,8	15,2	20,2	55,5	11 976	298
2 822	0,6	4,3	11,3	15,3	19,4	49,1	15 678	299
5 481	0,7	2,8	13,4	21,7	18,9	42,5	29 146	300
10 049	0,6	2,9	13,2	21,2	21,4	40,7	53 022	301
3 123	0,5	1,8	11,1	17,4	19,9	49,2	17 601	302
<b>163 120</b>	<b>1,2</b>	<b>4,1</b>	<b>17,8</b>	<b>28,4</b>	<b>22,1</b>	<b>26,3</b>	<b>765 643</b>	<b>303</b>
3 383	0,4	1,9	11,7	29,3	25,2	31,5	16 947	304
27 226	1,7	4,7	22,4	31,3	19,5	20,4	120 043	305
4 036	0,2	1,9	15,4	29,1	21,9	31,5	20 104	306
7 130	0,4	4,8	13,7	24,0	26,4	30,6	35 194	307
34 909	1,8	5,0	18,2	29,7	22,0	23,3	158 849	308
3 537	0,1	2,5	15,4	23,8	23,7	34,6	17 903	309
5 666	0,4	2,6	14,4	27,6	24,2	30,8	28 185	310
8 391	1,2	4,5	20,2	26,7	20,8	26,6	39 309	311
6 207	0,2	2,2	14,6	25,1	23,6	34,2	31 552	312
15 718	0,8	3,6	17,5	28,8	22,2	27,1	74 618	313
19 468	1,7	5,0	19,2	28,1	21,3	24,6	89 088	314

Verwaltungsbezirk	Lfd. Nr.
<hr/>	
<b>Noch: Gütersloh, Kreis</b> Langenberg Rheda-Wiedenbrück, Stadt Rietberg, Stadt Schloß Holte-Stukenbrock, St. Steinhagen Verl Versmold, Stadt Werther (Westf.), Stadt	 274 275 276 277 278 279 280 281
<b>Herford, Kreis</b>	<b>282</b>
Bünde, Stadt Enger, Stadt Herford, Stadt Hiddenhausen Kirchlengern Löhne, Stadt Rödinghausen Spenge, Stadt Vlotho, Stadt	 283 284 285 286 287 288 289 290 291
<b>Höxter, Kreis</b>	<b>292</b>
Bad Driburg, Stadt Beverungen, Stadt Borgentreich, Stadt Brakel, Stadt Höxter, Stadt Marienmünster, Stadt Nieheim, Stadt Steinheim, Stadt Warburg, Stadt Willebadessen, Stadt	 293 294 295 296 297 298 299 300 301 302
<b>Lippe, Kreis</b>	<b>303</b>
Augustdorf Bad Salzuflen, Stadt Barntrup, Stadt Blomberg, Stadt Detmold, Stadt Dörentrup Extetal Horn-Bad Meinberg, Stadt Kalletal Lage, Stadt Lemgo, Stadt	 304 305 306 307 308 309 310 311 312 313 314

Wohngebäude- und Wohnungsbestand am 31.12.2009					Baufertig		
Wohngebäude <sup>27)</sup>					2009		
insgesamt	Ein- und Zwei- familien- häuser	Wohnfläche je Wohnung in m <sup>2</sup>		Wohnfläche je Person m <sup>2</sup>	Wohn		
		Ein- und Zwei- familienhäuser	Häuser mit drei und mehr Wohnungen		insgesamt	Wohn- fläche <sup>29)</sup> 1 000 m <sup>2</sup>	Wohn- nungen <sup>29)</sup>
146	147	148	149	150	151	152	153
2 188	2 035	120,52	75,55	46,02	10	2	26
10 584	9 007	113,06	72,47	40,24	60	12	122
6 988	6 339	125,32	78,58	43,69	67	14	127
6 429	5 744	115,28	77,63	42,40	47	7	50
4 827	4 118	108,60	71,86	42,28	33	7	62
5 785	5 181	122,65	79,48	41,89	30	7	67
4 702	4 080	111,30	73,61	39,07	15	2	16
2 481	2 105	108,05	72,38	38,84	7	1	7
<b>62 223</b>	<b>54 521</b>	<b>104,13</b>	<b>72,11</b>	<b>42,36</b>	<b>263</b>	<b>45</b>	<b>359</b>
11 403	10 140	106,60	71,84	43,24	45	9	92
5 206	4 657	104,61	76,68	44,19	43	8	62
14 041	10 829	101,92	69,93	42,52	80	12	85
5 437	4 971	100,24	75,21	43,88	19	3	19
4 439	4 223	104,78	75,85	41,36	23	3	23
9 931	8 957	103,80	70,54	39,41	26	5	45
2 582	2 442	109,52	80,44	41,00	7	1	8
3 913	3 518	105,26	77,44	43,92	14	2	19
5 271	4 784	104,37	76,83	42,72	6	1	6
<b>39 888</b>	<b>36 489</b>	<b>115,94</b>	<b>73,60</b>	<b>44,36</b>	<b>109</b>	<b>21</b>	<b>169</b>
4 722	4 109	114,08	69,90	44,24	21	5	52
4 025	3 719	112,03	72,75	45,28	15	2	17
2 670	2 600	124,56	78,46	44,53	8	1	8
4 435	4 123	117,63	70,70	41,76	9	1	9
8 297	7 231	112,47	75,40	46,74	15	3	21
1 589	1 562	120,62	77,88	43,84	4	1	5
1 943	1 847	120,27	72,64	46,47	11	2	13
3 427	3 144	113,80	73,67	41,98	1	–	1
6 483	5 955	116,53	76,53	44,73	21	4	38
2 297	2 199	120,50	76,17	40,63	4	1	5
<b>86 422</b>	<b>74 333</b>	<b>103,67</b>	<b>71,49</b>	<b>41,44</b>	<b>255</b>	<b>50</b>	<b>441</b>
1 944	1 659	109,92	74,98	34,00	7	1	8
12 492	9 910	103,07	70,62	42,75	41	10	83
2 354	2 123	103,98	73,55	41,71	2	–	2
4 351	3 974	100,47	72,61	40,15	2	–	2
17 133	14 047	104,18	70,50	41,69	58	12	103
2 193	2 042	102,27	76,18	40,76	3	–	3
3 427	3 124	103,73	72,78	43,74	3	1	5
4 385	3 760	105,02	69,97	41,89	5	1	6
3 805	3 493	103,27	75,36	40,25	3	–	3
8 564	7 458	103,67	70,81	40,29	34	6	50
10 058	8 663	101,42	69,62	41,13	38	9	112



Verwaltungsbezirk	Lfd. Nr.
<hr/>	
<b>Noch: Gütersloh, Kreis</b> Langenberg Rheda-Wiedenbrück, Stadt Rietberg, Stadt Schloß Holte-Stukenbrock, St. Steinhagen Verl Versmold, Stadt Werther (Westf.), Stadt	 274 275 276 277 278 279 280 281
<b>Herford, Kreis</b>	<b>282</b>
Bünde, Stadt Enger, Stadt Herford, Stadt Hiddenhausen Kirchlengern Löhne, Stadt Rödinghausen Spenge, Stadt Vlotho, Stadt	 283 284 285 286 287 288 289 290 291
<b>Höxter, Kreis</b>	<b>292</b>
Bad Driburg, Stadt Beverungen, Stadt Borgentreich, Stadt Brakel, Stadt Höxter, Stadt Marienmünster, Stadt Nieheim, Stadt Steinheim, Stadt Warburg, Stadt Willebadessen, Stadt	 293 294 295 296 297 298 299 300 301 302
<b>Lippe, Kreis</b>	<b>303</b>
Augustdorf Bad Salzuflen, Stadt Barntrup, Stadt Blomberg, Stadt Detmold, Stadt Dörentrup Extertal Horn-Bad Meinberg, Stadt Kalletal Lage, Stadt Lemgo, Stadt	 304 305 306 307 308 309 310 311 312 313 314

stellungen								Lfd. Nr.
2009				Jahresdurchschnitt 1999 – 2008				
gebäude <sup>28)</sup>		Nichtwohngebäude		Wohngebäude				
Ein- und Zwei- familienhäuser		insgesamt	Rauminhalt 1 000 m <sup>3</sup>	insgesamt	Wohn- fläche <sup>29)</sup> 1 000 m <sup>2</sup>	Woh- nungen <sup>29)</sup>	Ein- und Zwei- familien- häuser	
Gebäude	Wohnfläche 1 000 m <sup>2</sup>							
154	155	156	157	158	159	160	161	
9	1	2	3	32	5	42	31	274
49	7	22	166	118	21	204	104	275
62	10	23	88	86	16	136	79	276
47	7	16	72	97	17	156	89	277
29	4	5	18	58	10	98	53	278
27	5	11	72	80	14	121	74	279
15	2	8	31	40	7	60	38	280
7	1	10	86	13	2	22	11	281
<b>248</b>	<b>36</b>	<b>57</b>	<b>527</b>	<b>619</b>	<b>101</b>	<b>877</b>	<b>584</b>	<b>282</b>
36	5	13	73	141	23	203	132	283
42	6	4	32	72	11	95	69	284
79	12	12	254	138	25	226	127	285
19	3	2	13	49	8	69	45	286
23	3	9	67	51	7	61	50	287
23	3	4	32	62	10	85	59	288
7	1	5	20	35	5	43	34	289
13	2	5	33	31	5	45	29	290
6	1	3	2	40	6	51	39	291
<b>103</b>	<b>17</b>	<b>53</b>	<b>216</b>	<b>354</b>	<b>59</b>	<b>474</b>	<b>343</b>	<b>292</b>
18	3	14	86	59	9	77	58	293
15	2	4	13	28	5	37	27	294
8	1	7	16	17	3	26	16	295
9	1	3	9	37	6	52	35	296
14	3	9	54	67	12	97	65	297
4	1	–	–	17	3	20	17	298
11	2	6	23	18	3	23	18	299
1	–	–	–	35	5	42	34	300
19	3	7	9	60	10	83	58	301
4	1	3	7	17	2	18	17	302
<b>235</b>	<b>37</b>	<b>62</b>	<b>526</b>	<b>650</b>	<b>112</b>	<b>987</b>	<b>609</b>	<b>303</b>
7	1	3	23	17	3	21	16	304
34	5	9	53	77	14	119	72	305
2	–	1	17	14	2	25	13	306
2	–	4	126	19	3	24	19	307
53	9	7	47	97	17	154	90	308
3	–	2	4	17	3	21	16	309
2	–	2	29	28	5	37	27	310
5	1	6	29	30	5	42	29	311
3	–	2	19	23	4	34	22	312
32	5	10	119	82	14	128	77	313
33	5	6	42	88	15	145	80	314

Verwaltungsbezirk	Lfd. Nr.
<hr/>	
<b>Noch: Gütersloh, Kreis</b> Langenberg Rheda-Wiedenbrück, Stadt Rietberg, Stadt Schloß Holte-Stukenbrock, St. Steinhagen Verl Versmold, Stadt Werther (Westf.), Stadt	 274 275 276 277 278 279 280 281
<b>Herford, Kreis</b>	<b>282</b>
Bünde, Stadt Enger, Stadt Herford, Stadt Hiddenhausen Kirchlengern Löhne, Stadt Rödinghausen Spenge, Stadt Vlotho, Stadt	 283 284 285 286 287 288 289 290 291
<b>Höxter, Kreis</b>	<b>292</b>
Bad Driburg, Stadt Beverungen, Stadt Borgentreich, Stadt Brakel, Stadt Höxter, Stadt Marienmünster, Stadt Nieheim, Stadt Steinheim, Stadt Warburg, Stadt Willebadessen, Stadt	 293 294 295 296 297 298 299 300 301 302
<b>Lippe, Kreis</b>	<b>303</b>
Augustdorf Bad Salzuflen, Stadt Barntrup, Stadt Blomberg, Stadt Detmold, Stadt Dörentrup Extertal Horn-Bad Meinberg, Stadt Kalletal Lage, Stadt Lemgo, Stadt	 304 305 306 307 308 309 310 311 312 313 314

Beherbergungskapazität <sup>30)</sup> im Dezember 2009		Ankünfte und Übernachtungen in Beherbergungsstätten <sup>30)</sup> 2009				Mittlere Aufenthaltsdauer aller Gäste in Tagen	Mittlere Auslastung der angebotenen Betten in %
geöffnete Betriebe	angebotene Betten <sup>31)</sup>	Ankünfte		Übernachtungen			
		insgesamt	darunter von Ausländern/-innen <sup>32)</sup>	insgesamt	darunter der ausländischen Gäste <sup>32)</sup>	2009	
162	163	164	165	166	167	168	169
2	41	.	.	.	.	.	.
14	582	40 254	3 167	66 470	5 463	1,7	30,7
7	234	13 668	749	27 530	1 454	2,0	32,2
12	290	17 447	2 737	35 186	6 048	2,0	26,5
4	115	4 986	303	7 460	389	1,5	17,8
7	176	8 639	1 022	15 170	1 964	1,8	23,6
8	172	11 488	387	29 045	1 322	2,5	27,9
5	131	4 565	206	10 597	456	2,3	22,3
<b>65</b>	<b>2 855</b>	<b>110 501</b>	<b>9 937</b>	<b>456 277</b>	<b>23 040</b>	<b>4,1</b>	<b>41,9</b>
8	229	9 772	733	35 952	964	3,7	39,9
1	19	.	.	.	.	.	.
13	473	22 156	3 160	42 418	6 331	1,9	24,3
6	251	11 055	984	20 455	1 771	1,9	22,2
1	17	.	.	.	.	.	.
11	584	11 310	557	109 224	1 383	9,7	54,6
7	245	13 615	135	35 105	599	2,6	39,2
2	77	.	.	.	.	.	.
16	960	39 159	4 181	203 549	11 656	5,2	51,2
<b>138</b>	<b>6 448</b>	<b>242 668</b>	<b>12 839</b>	<b>1 140 617</b>	<b>52 285</b>	<b>4,7</b>	<b>45,9</b>
39	2 761	70 525	1 375	703 054	10 910	10,0	67,8
16	503	26 896	1 418	64 400	3 430	2,4	27,4
2	32	.	.	.	.	.	.
13	606	22 127	1 260	61 203	5 085	2,8	27,0
22	798	48 412	3 463	95 475	8 652	2,0	27,7
10	230	5 360	679	18 729	4 004	3,5	22,3
11	648	20 826	1 244	68 983	8 094	3,3	26,9
3	70	3 033	51	5 265	84	1,7	28,4
19	586	37 392	1 337	94 294	3 117	2,5	40,4
3	214	.	.	.	.	.	.
<b>247</b>	<b>10 904</b>	<b>376 488</b>	<b>43 824</b>	<b>1 656 830</b>	<b>139 853</b>	<b>4,4</b>	<b>37,8</b>
1	15	.	.	.	.	.	.
65	4 049	116 264	13 834	809 563	35 139	7,0	54,0
1	10	.	.	.	.	.	.
8	418	15 256	870	39 057	1 952	2,6	20,1
26	895	59 231	7 829	107 894	14 234	1,8	33,9
9	292	6 638	248	21 981	604	3,3	23,0
9	657	15 474	2 007	68 433	12 349	4,4	24,4
49	2 388	65 454	4 067	332 843	16 117	5,1	37,2
11	235	12 779	760	34 971	2 460	2,7	9,1
15	374	14 275	400	38 936	1 228	2,7	28,5
12	318	15 095	2 205	29 453	6 245	2,0	22,3

Verwaltungsbezirk	Lfd. Nr.
<hr/>	
<p>Noch: <b>Gütersloh, Kreis</b></p> <p>Langenberg 274</p> <p>Rheda-Wiedenbrück, Stadt 275</p> <p>Rietberg, Stadt 276</p> <p>Schloß Holte-Stukenbrock, St. 277</p> <p>Steinhagen 278</p> <p>Verl 279</p> <p>Versmold, Stadt 280</p> <p>Werther (Westf.), Stadt 281</p>	
<b>Herford, Kreis</b>	<b>282</b>
Bünde, Stadt 283	
Enger, Stadt 284	
Herford, Stadt 285	
Hiddenhausen 286	
Kirchlengern 287	
Löhne, Stadt 288	
Rödinghausen 289	
Spenge, Stadt 290	
Vlotho, Stadt 291	
<b>Höxter, Kreis</b>	<b>292</b>
Bad Driburg, Stadt 293	
Beverungen, Stadt 294	
Borgentreich, Stadt 295	
Brakel, Stadt 296	
Höxter, Stadt 297	
Marienmünster, Stadt 298	
Nieheim, Stadt 299	
Steinheim, Stadt 300	
Warburg, Stadt 301	
Willebadessen, Stadt 302	
<b>Lippe, Kreis</b>	<b>303</b>
Augustdorf 304	
Bad Salzuflen, Stadt 305	
Barntrup, Stadt 306	
Blomberg, Stadt 307	
Detmold, Stadt 308	
Dörentrup 309	
Extetal 310	
Horn-Bad Meinberg, Stadt 311	
Kalletal 312	
Lage, Stadt 313	
Lemgo, Stadt 314	

Gemeindefinanzen 2009									Vollzeit- beschäftigtes Perso- nal <sup>37)</sup> am 30.06. 2009 je 10 000 Einwoh- ner	Lfd. Nr.
Steuern und ähnliche Abgaben <sup>33)</sup>					Realsteuervergleich		Schulden- stand <sup>37)</sup> am 31.12. 2009			
insgesamt		darunter			Real- steuer- aufbrin- gungs- kraft <sup>35)</sup>	Steuer- ein- nahme- kraft <sup>36)</sup>				
brutto	netto <sup>34)</sup>	Gewerbe- steuer	Gemeindeanteil an der							
			Einkom- mensteuer	Umsatz- steuer						
EUR je Einwohner <sup>38)</sup>										
170	171	172	173	174	175	176	177	178		
851,01	789,77	377,08	302,97	23,94	554,10	811,91	266,03	34	274	
1 333,76	1 186,08	776,28	318,58	47,49	1 003,21	1 235,18	117,76	48	275	
922,87	846,25	433,96	296,13	42,93	660,41	916,21	247,31	43	276	
1 131,61	1 005,39	634,97	336,29	37,09	978,05	1 225,40	67,08	36	277	
1 417,52	1 285,03	816,87	369,23	62,01	1 067,49	1 353,70	844,22	44	278	
1 829,29	1 517,27	1 292,39	338,72	56,06	1 815,64	1 951,98	–	41	279	
844,85	816,26	315,07	303,76	57,10	483,38	784,55	141,68	37	280	
811,58	764,19	268,73	359,90	25,00	421,94	754,26	60,81	38	281	
<b>926,02</b>	<b>860,33</b>	<b>394,77</b>	<b>323,42</b>	<b>53,52</b>	<b>568,92</b>	<b>875,58</b>	<b>1 199,04</b>	<b>40</b>	<b>282</b>	
826,52	765,87	315,20	326,02	48,12	493,98	806,67	2 301,54	40	283	
682,58	658,94	174,94	336,22	38,80	312,47	650,80	1 015,10	25	284	
1 141,12	1 024,32	589,73	306,75	67,77	794,83	1 064,34	1 384,73	49	285	
721,13	690,55	178,39	343,36	51,78	315,20	672,97	422,38	24	286	
931,47	896,96	406,35	324,37	57,30	570,48	877,60	537,49	34	287	
841,50	803,32	310,25	312,78	57,45	472,94	802,84	952,87	45	288	
1 472,47	1 328,70	918,35	345,00	50,80	1 140,63	1 377,00	700,00	38	289	
666,72	633,99	163,15	343,62	27,21	306,61	640,56	880,58	41	290	
994,67	938,62	457,32	333,69	45,91	625,98	922,74	616,04	37	291	
<b>685,91</b>	<b>651,19</b>	<b>243,77</b>	<b>259,15</b>	<b>31,54</b>	<b>390,15</b>	<b>635,32</b>	<b>699,76</b>	<b>51</b>	<b>292</b>	
641,46	603,70	192,38	259,47	29,76	348,83	600,42	355,56	48	293	
793,82	747,02	372,34	232,10	37,25	534,53	737,61	226,35	40	294	
604,49	568,64	185,27	254,08	18,57	322,55	559,15	136,97	42	295	
746,96	716,46	316,90	246,34	40,24	468,74	697,26	50,83	44	296	
734,10	695,72	287,12	270,38	29,41	428,87	676,63	1 702,19	74	297	
551,79	533,29	148,14	242,67	22,17	283,54	518,53	267,94	63	298	
501,30	468,38	126,03	239,32	14,48	236,62	459,66	924,90	65	299	
622,68	600,74	161,02	258,18	38,59	320,13	584,65	1 181,54	44	300	
793,91	753,46	286,72	294,98	41,47	439,04	723,87	577,41	38	301	
420,65	403,54	62,86	221,58	10,98	174,47	391,80	156,49	37	302	
<b>801,84</b>	<b>753,98</b>	<b>289,67</b>	<b>300,45</b>	<b>40,70</b>	<b>454,66</b>	<b>740,73</b>	<b>1 280,42</b>	<b>57</b>	<b>303</b>	
588,66	548,93	208,86	217,34	17,83	354,64	550,30	766,84	45	304	
870,06	798,34	333,99	301,69	43,00	526,68	809,79	1 737,90	68	305	
811,75	750,08	334,35	277,43	32,78	510,63	759,67	1 421,71	54	306	
876,22	807,84	303,72	315,55	78,49	486,69	823,94	47,65	53	307	
995,83	940,38	446,71	322,19	50,00	620,99	906,88	2 026,96	73	308	
704,89	659,37	261,20	279,66	15,72	398,45	644,96	1 727,03	49	309	
507,83	508,05	30,64	280,90	32,85	178,17	480,36	753,47	42	310	
621,61	601,13	130,86	270,58	32,91	303,55	580,10	288,08	48	311	
549,44	532,92	98,77	273,29	26,01	240,78	517,35	967,90	40	312	
582,01	564,23	117,85	281,92	27,74	262,03	544,92	1 202,98	65	313	
947,22	883,97	440,40	299,98	46,21	589,01	859,77	1 534,92	43	314	



9

**Lfd. Nr. 315 – 352**



Verwaltungsbezirk	Lfd. Nr.
<hr/>	
<b>Noch: Lippe, Kreis</b>	
Leopoldshöhe	315
Lügde, Stadt	316
Oerlinghausen, Stadt	317
Schieder-Schwalenberg, Stadt	318
Schlangen	319
 <b>Minden-Lübbecke, Kreis</b>	 <b>320</b>
Bad Oeynhausen, Stadt	321
Espelkamp, Stadt	322
Hille	323
Hüllhorst	324
Lübbecke, Stadt	325
Minden, Stadt	326
Petershagen, Stadt	327
Porta Westfalica, Stadt	328
Preußisch Oldendorf, Stadt	329
Rahden, Stadt	330
Stemwede	331
 <b>Paderborn, Kreis</b>	 <b>332</b>
Altenbeken	333
Bad Lippspringe, Stadt	334
Borchen	335
Büren, Stadt	336
Delbrück, Stadt	337
Hövelhof	338
Lichtenau, Stadt	339
Paderborn, Stadt	340
Salzkotten, Stadt	341
Bad Wünnenberg, Stadt	342
 <b>Arnsberg, Regierungsbezirk</b>	 <b>343</b>
Bochum, krfr. Stadt	344
Dortmund, krfr. Stadt	345
Hagen, krfr. Stadt	346
Hamm, krfr. Stadt	347
Herne, krfr. Stadt	348
 <b>Ennepe-Ruhr-Kreis</b>	 <b>349</b>
Breckerfeld, Stadt	350
Ennepetal, Stadt	351
Gevelsberg, Stadt	352

**Katasterfläche 2010 nach Nutzungsarten der Vermessungsverwaltung  
(Ergebnisse der Flächenerhebung)**

insgesamt	davon							
	Gebäude- und Frei- fläche <sup>1)</sup>	Betriebs- fläche <sup>2)</sup>	Erholungs- fläche <sup>3)</sup>	Verkehrs- fläche	Landwirt- schafts- fläche	Wald- fläche	Wasser- fläche	Flächen anderer Nutzung
km <sup>2</sup>	Anteil an der Katasterfläche insgesamt in %							
1	2	3	4	5	6	7	8	9
36,93	15,4	0,3	2,0	5,3	67,0	8,9	0,8	0,3
88,64	4,7	0,2	1,2	4,8	49,9	38,2	0,7	0,2
32,69	13,6	0,7	4,2	7,9	23,4	49,0	0,7	0,3
60,04	5,3	0,2	1,5	4,4	39,7	46,6	2,1	0,1
75,97	4,1	0,1	0,5	4,7	38,0	51,9	0,3	0,2
<b>1 152,22</b>	<b>11,6</b>	<b>0,5</b>	<b>0,7</b>	<b>6,7</b>	<b>65,8</b>	<b>11,2</b>	<b>3,0</b>	<b>0,5</b>
64,80	25,4	0,1	2,5	10,4	50,9	8,2	1,7	0,7
84,16	11,6	0,2	0,8	7,0	63,1	14,5	2,5	0,3
102,99	8,9	0,4	0,5	6,1	74,1	7,6	2,2	0,2
44,73	13,1	0,2	0,4	6,6	65,3	13,0	0,9	0,4
65,05	15,3	0,5	0,8	6,6	54,8	20,2	1,5	0,3
101,08	26,0	0,8	1,8	10,1	51,4	4,4	4,0	1,5
211,95	7,0	0,6	0,3	6,2	69,5	11,6	4,5	0,4
105,17	14,9	2,2	1,1	8,0	52,1	16,3	3,8	1,5
68,79	8,9	0,2	0,4	5,4	62,9	19,5	2,7	0,1
137,35	7,1	0,1	0,4	5,0	78,8	5,3	3,1	0,2
166,13	5,8	0	0,3	5,0	75,6	10,9	2,3	0,1
<b>1 246,06</b>	<b>7,5</b>	<b>0,4</b>	<b>1,5</b>	<b>5,9</b>	<b>53,6</b>	<b>29,4</b>	<b>1,4</b>	<b>0,1</b>
76,23	3,9	0,1	0,4	5,4	34,3	55,5	0,3	0,1
50,95	7,1	0	2,7	5,7	44,6	38,7	1,0	0,2
77,19	5,5	0,3	0,9	5,6	66,7	20,4	0,4	0,1
170,87	5,2	0,1	0,7	6,0	49,2	38,3	0,4	0,1
157,27	8,4	0,4	1,9	5,9	74,3	5,3	3,8	0,1
70,75	8,7	0,3	1,5	5,3	52,2	30,5	1,4	0,1
192,40	2,7	0,1	0,5	4,2	49,4	42,4	0,7	0,1
179,51	19,6	1,5	3,8	9,6	46,2	16,2	2,7	0,4
109,61	8,4	0,7	2,1	5,5	68,9	13,2	1,1	0,1
161,28	3,3	0,2	0,5	4,9	47,5	42,3	1,1	0,1
<b>8 002,81</b>	<b>11,3</b>	<b>0,7</b>	<b>1,2</b>	<b>6,8</b>	<b>36,0</b>	<b>42,1</b>	<b>1,4</b>	<b>0,5</b>
145,46	42,8	1,6	9,3	14,9	20,9	7,1	1,2	2,2
280,42	36,5	1,4	4,2	15,7	26,0	13,8	0,7	1,7
160,35	21,0	1,4	2,7	9,6	19,6	42,1	2,3	1,3
226,25	19,2	1,6	2,4	8,8	55,3	8,7	2,7	1,3
51,41	44,2	3,0	8,0	19,2	13,8	5,3	4,5	1,9
<b>408,34</b>	<b>18,6</b>	<b>0,9</b>	<b>1,6</b>	<b>7,0</b>	<b>39,2</b>	<b>30,1</b>	<b>1,7</b>	<b>0,9</b>
58,68	5,1	0	0,6	2,8	46,9	42,3	2,1	0,2
57,43	15,1	0,1	0,8	4,5	35,0	43,0	1,0	0,6
26,29	25,7	0,6	2,1	11,6	36,4	21,7	0,9	1,0

Verwaltungsbezirk	Lfd. Nr.
<hr/>	
<b>Noch: Lippe, Kreis</b>	
Leopoldshöhe	315
Lügde, Stadt	316
Oerlinghausen, Stadt	317
Schieder-Schwalenberg, Stadt	318
Schlangen	319
 <b>Minden-Lübbecke, Kreis</b>	 <b>320</b>
Bad Oeynhausen, Stadt	321
Espelkamp, Stadt	322
Hille	323
Hüllhorst	324
Lübbecke, Stadt	325
Minden, Stadt	326
Petershagen, Stadt	327
Porta Westfalica, Stadt	328
Preußisch Oldendorf, Stadt	329
Rahden, Stadt	330
Stemwede	331
 <b>Paderborn, Kreis</b>	 <b>332</b>
Altenbeken	333
Bad Lippspringe, Stadt	334
Borchen	335
Büren, Stadt	336
Delbrück, Stadt	337
Hövelhof	338
Lichtenau, Stadt	339
Paderborn, Stadt	340
Salzkotten, Stadt	341
Bad Wünnenberg, Stadt	342
 <b>Arnsberg, Regierungsbezirk</b>	 <b>343</b>
Bochum, krfr. Stadt	344
Dortmund, krfr. Stadt	345
Hagen, krfr. Stadt	346
Hamm, krfr. Stadt	347
Herne, krfr. Stadt	348
 <b>Ennepe-Ruhr-Kreis</b>	 <b>349</b>
Breckerfeld, Stadt	350
Ennepetal, Stadt	351
Gevelsberg, Stadt	352

Bevölkerung am 31.12.2009				Altersstruktur am 31.12.2009								Lfd. Nr.
insgesamt	weiblich	je km <sup>2</sup>	Ver- ände- rung gegen- über dem 31.12. 1999 in %	Bevölkerung im Alter von ... bis unter ... Jahren								
				unter 6	6 – 18	18 – 25	25 – 30	30 – 50	50 – 65	65 und mehr		
				Anteil an der Gesamtbevölkerung in %								
10	11	12	13	14	15	16	17	18	19	20		
16 216	8 205	439,1	+0,1	5,5	14,8	8,6	4,9	29,0	17,9	19,3	315	
10 494	5 280	118,4	-11,2	4,1	14,5	7,6	4,5	29,1	18,5	21,8	316	
16 771	8 668	513,0	-4,2	5,1	13,1	7,3	4,8	28,1	19,4	22,1	317	
8 940	4 564	148,9	-7,8	5,3	15,0	9,2	4,1	26,4	18,4	21,4	318	
8 819	4 409	116,1	+0,7	5,0	14,9	8,3	5,0	28,3	19,4	19,1	319	
<b>315 784</b>	<b>161 474</b>	<b>274,1</b>	<b>-1,9</b>	<b>5,3</b>	<b>13,5</b>	<b>8,4</b>	<b>5,3</b>	<b>27,6</b>	<b>18,5</b>	<b>21,4</b>	<b>320</b>	
48 516	25 366	748,7	-2,6	5,2	12,5	8,1	5,2	27,2	18,4	23,4	321	
25 240	12 808	299,9	-6,4	6,1	15,2	9,8	5,9	25,2	17,2	20,5	322	
16 230	8 170	157,6	-2,0	5,0	13,7	8,1	4,7	29,8	18,9	19,9	323	
13 429	6 754	300,2	-0,6	5,5	14,7	9,0	5,5	28,5	18,6	18,1	324	
25 885	13 392	397,9	+1,3	5,5	14,6	8,1	5,3	27,9	18,4	20,3	325	
82 400	42 364	815,2	-1,1	5,4	12,5	8,4	5,7	27,7	18,8	21,6	326	
26 027	13 165	122,8	-3,8	4,7	14,1	7,8	4,3	28,3	19,5	21,2	327	
35 348	17 971	336,1	-2,2	5,3	13,6	7,9	5,0	27,4	18,5	22,4	328	
12 997	6 642	188,9	-1,6	5,5	14,4	9,0	5,4	27,6	18,1	20,1	329	
15 795	7 962	115,0	+1,2	5,4	14,3	8,8	5,0	27,6	18,1	20,8	330	
13 917	6 880	83,8	-2,7	5,1	13,9	8,0	4,7	27,8	19,1	21,3	331	
<b>299 106</b>	<b>151 078</b>	<b>240,0</b>	<b>+3,8</b>	<b>5,7</b>	<b>13,8</b>	<b>9,4</b>	<b>6,6</b>	<b>29,8</b>	<b>17,9</b>	<b>16,8</b>	<b>332</b>	
9 341	4 645	122,5	-2,6	5,0	15,5	9,2	5,3	28,1	18,4	18,5	333	
15 165	7 875	297,6	+1,6	5,3	11,8	7,9	6,2	26,8	19,1	22,9	334	
13 508	6 878	175,0	+4,8	5,8	15,6	8,1	5,2	30,4	18,5	16,4	335	
21 531	10 710	126,0	-3,1	5,7	15,0	9,0	5,6	28,7	18,2	17,7	336	
30 096	14 948	191,4	+3,9	6,0	15,7	9,2	5,7	29,6	18,4	15,4	337	
16 021	7 973	226,5	+2,8	5,9	14,6	8,6	5,9	29,8	18,2	17,0	338	
11 021	5 391	57,3	+1,2	5,6	14,6	8,9	5,6	29,6	18,7	17,0	339	
145 320	73 872	809,5	+5,6	5,7	12,6	10,0	7,7	30,4	17,3	16,4	340	
24 813	12 649	226,4	+6,7	6,4	14,8	8,7	5,3	29,7	18,9	16,2	341	
12 290	6 137	76,2	+1,2	5,5	15,9	9,2	5,5	30,1	17,1	16,8	342	
<b>3 676 032</b>	<b>1 874 542</b>	<b>459,3</b>	<b>-3,6</b>	<b>4,8</b>	<b>12,2</b>	<b>8,4</b>	<b>5,8</b>	<b>28,4</b>	<b>19,4</b>	<b>21,0</b>	<b>343</b>	
376 319	192 671	2 587,1	-4,2	4,4	10,1	8,5	6,7	29,1	19,8	21,4	344	
581 308	296 639	2 073,0	-1,5	4,9	11,3	8,5	6,7	28,4	19,2	21,0	345	
190 121	98 576	1 185,7	-7,3	4,9	12,3	8,3	5,6	27,0	19,1	22,8	346	
181 741	91 490	803,3	-0	5,2	13,1	8,4	5,8	28,9	18,9	19,8	347	
165 632	84 331	3 221,8	-5,7	4,5	11,4	7,9	5,6	28,8	20,1	21,7	348	
<b>333 729</b>	<b>172 947</b>	<b>817,3</b>	<b>-5,0</b>	<b>4,5</b>	<b>11,5</b>	<b>7,7</b>	<b>5,1</b>	<b>28,3</b>	<b>20,3</b>	<b>22,6</b>	<b>349</b>	
9 344	4 748	159,2	+4,5	4,7	12,9	7,4	4,6	29,5	21,5	19,4	350	
30 778	15 824	535,9	-9,0	4,6	12,4	7,5	4,9	27,8	20,2	22,7	351	
31 651	16 389	1 203,9	-6,3	4,3	12,0	8,1	5,1	28,5	19,9	22,0	352	

Verwaltungsbezirk	Lfd. Nr.
<hr/>	
<b>Noch: Lippe, Kreis</b>	
Leopoldshöhe	315
Lügde, Stadt	316
Oerlinghausen, Stadt	317
Schieder-Schwalenberg, Stadt	318
Schlangen	319
 <b>Minden-Lübbecke, Kreis</b>	 <b>320</b>
Bad Oeynhausen, Stadt	321
Espelkamp, Stadt	322
Hille	323
Hüllhorst	324
Lübbecke, Stadt	325
Minden, Stadt	326
Petershagen, Stadt	327
Porta Westfalica, Stadt	328
Preußisch Oldendorf, Stadt	329
Rahden, Stadt	330
Stemwede	331
 <b>Paderborn, Kreis</b>	 <b>332</b>
Altenbeken	333
Bad Lippspringe, Stadt	334
Borchen	335
Büren, Stadt	336
Delbrück, Stadt	337
Hövelhof	338
Lichtenau, Stadt	339
Paderborn, Stadt	340
Salzkotten, Stadt	341
Bad Wünnenberg, Stadt	342
 <b>Arnsberg, Regierungsbezirk</b>	 <b>343</b>
Bochum, krfr. Stadt	344
Dortmund, krfr. Stadt	345
Hagen, krfr. Stadt	346
Hamm, krfr. Stadt	347
Herne, krfr. Stadt	348
 <b>Ennepe-Ruhr-Kreis</b>	 <b>349</b>
Breckerfeld, Stadt	350
Ennepetal, Stadt	351
Gevelsberg, Stadt	352

## Bevölkerungs

Lebendgeborene			Gestorbene			Zugezogene		
ins-gesamt	darunter Ausländer/-innen <sup>4)</sup>	je 1 000 Einwohner	ins-gesamt	darunter Ausländer/-innen	je 1 000 Einwohner	ins-gesamt	darunter Ausländer/-innen	je 1 000 Einwohner
21	22	23	24	25	26	27	28	29
136	2	8,4	147	1	9,1	792	80	48,8
61	1	5,8	112	2	10,7	342	32	32,6
138	5	8,2	180	3	10,7	929	113	55,4
80	1	8,9	103	2	11,5	345	31	38,6
68	–	7,7	84	–	9,5	404	42	45,8
<b>2 622</b>	<b>69</b>	<b>8,3</b>	<b>3 599</b>	<b>53</b>	<b>11,4</b>	<b>13 935</b>	<b>2 122</b>	<b>44,1</b>
394	20	8,1	652	13	13,4	2 378	446	49,0
236	4	9,4	237	4	9,4	926	182	36,7
118	–	7,3	149	–	9,2	648	72	39,9
138	2	10,3	128	1	9,5	603	42	44,9
222	4	8,6	252	8	9,7	1 232	193	47,6
709	28	8,6	962	21	11,7	3 846	685	46,7
184	4	7,1	301	2	11,6	1 033	124	39,7
260	1	7,4	390	3	11,0	1 673	170	47,3
109	1	8,4	122	–	9,4	552	105	42,5
149	2	9,4	198	–	12,5	538	54	34,1
103	3	7,4	208	1	14,9	506	49	36,4
<b>2 841</b>	<b>74</b>	<b>9,5</b>	<b>2 473</b>	<b>43</b>	<b>8,3</b>	<b>13 677</b>	<b>2 724</b>	<b>45,7</b>
78	1	8,4	112	2	12,0	381	49	40,8
120	2	7,9	221	6	14,6	1 162	204	76,6
114	–	8,4	105	–	7,8	657	98	48,6
208	1	9,7	182	2	8,5	729	132	33,9
288	4	9,6	203	1	6,7	991	123	32,9
165	5	10,3	119	1	7,4	625	78	39,0
111	3	10,1	101	–	9,2	426	61	38,7
1 433	52	9,9	1 106	30	7,6	7 274	1 807	50,1
230	4	9,3	223	1	9,0	982	113	39,6
94	2	7,6	101	–	8,2	450	59	36,6
<b>28 229</b>	<b>1 139</b>	<b>7,7</b>	<b>41 451</b>	<b>935</b>	<b>11,3</b>	<b>144 735</b>	<b>37 866</b>	<b>39,4</b>
2 715	153	7,2	4 392	83	11,7	15 009	4 691	39,9
4 782	267	8,2	6 751	219	11,6	23 351	8 934	40,2
1 447	85	7,6	2 325	60	12,2	5 628	1 770	29,6
1 519	57	8,4	2 012	50	11,1	5 318	1 823	29,3
1 198	50	7,2	2 079	50	12,6	5 385	1 746	32,5
<b>2 336</b>	<b>64</b>	<b>7,0</b>	<b>4 061</b>	<b>79</b>	<b>12,2</b>	<b>14 028</b>	<b>2 076</b>	<b>42,0</b>
59	1	6,3	97	–	10,4	500	44	53,5
212	4	6,9	361	11	11,7	1 245	183	40,5
216	8	6,8	433	11	13,7	1 456	248	46,0

Verwaltungsbezirk	Lfd. Nr.
<hr/>	
<b>Noch: Lippe, Kreis</b>	
Leopoldshöhe	315
Lügde, Stadt	316
Oerlinghausen, Stadt	317
Schieder-Schwalenberg, Stadt	318
Schlangen	319
 <b>Minden-Lübbecke, Kreis</b>	 <b>320</b>
Bad Oeynhausen, Stadt	321
Espelkamp, Stadt	322
Hille	323
Hüllhorst	324
Lübbecke, Stadt	325
Minden, Stadt	326
Petershagen, Stadt	327
Porta Westfalica, Stadt	328
Preußisch Oldendorf, Stadt	329
Rahden, Stadt	330
Stemwede	331
 <b>Paderborn, Kreis</b>	 <b>332</b>
Altenbeken	333
Bad Lippspringe, Stadt	334
Borchen	335
Büren, Stadt	336
Delbrück, Stadt	337
Hövelhof	338
Lichtenau, Stadt	339
Paderborn, Stadt	340
Salzkotten, Stadt	341
Bad Wünnenberg, Stadt	342
 <b>Arnsberg, Regierungsbezirk</b>	 <b>343</b>
Bochum, krfr. Stadt	344
Dortmund, krfr. Stadt	345
Hagen, krfr. Stadt	346
Hamm, krfr. Stadt	347
Herne, krfr. Stadt	348
 <b>Ennepe-Ruhr-Kreis</b>	 <b>349</b>
Breckerfeld, Stadt	350
Ennepetal, Stadt	351
Gevelsberg, Stadt	352

## bewegung 2009

Fortgezogene			Überschuss der Geborenen (+) bzw. Gestorbenen (-)		Überschuss der Zugezogenen (+) bzw. Fortgezogenen (-)		Gesamt- veränderung		Lfd. Nr.
ins- gesamt	darunter Ausländer/ -innen	je 1 000 Einwohner	ins- gesamt	je 1 000 Einwohner	ins- gesamt	je 1 000 Einwohner	ins- gesamt	je 1 000 Einwohner	
30	31	32	33	34	35	36	37	38	
740	65	45,6	-11	-0,7	+52	+3,2	+41	+2,5	315
447	47	42,6	-51	-4,9	-105	-10,0	-156	-14,9	316
1 020	131	60,8	-42	-2,5	-91	-5,4	-133	-7,9	317
462	35	51,7	-23	-2,6	-117	-13,1	-140	-15,7	318
401	39	45,5	-16	-1,8	+3	+0,3	-13	-1,5	319
<b>14 840</b>	<b>1 949</b>	<b>47,0</b>	<b>-977</b>	<b>-3,1</b>	<b>-905</b>	<b>-2,9</b>	<b>-1 882</b>	<b>-6,0</b>	<b>320</b>
2 472	450	51,0	-258	-5,3	-94	-1,9	-352	-7,3	321
1 092	169	43,3	-1	-0	-166	-6,6	-167	-6,6	322
746	77	46,0	-31	-1,9	-98	-6,0	-129	-7,9	323
708	51	52,7	+10	+0,7	-105	-7,8	-95	-7,1	324
1 312	189	50,7	-30	-1,2	-80	-3,1	-110	-4,2	325
4 000	579	48,5	-253	-3,1	-154	-1,9	-407	-4,9	326
1 084	109	41,6	-117	-4,5	-51	-2,0	-168	-6,5	327
1 644	147	46,5	-130	-3,7	+29	+0,8	-101	-2,9	328
626	77	48,2	-13	-1,0	-74	-5,7	-87	-6,7	329
582	48	36,8	-49	-3,1	-44	-2,8	-93	-5,9	330
574	53	41,2	-105	-7,5	-68	-4,9	-173	-12,4	331
<b>13 814</b>	<b>2 433</b>	<b>46,2</b>	<b>+368</b>	<b>+1,2</b>	<b>-137</b>	<b>-0,5</b>	<b>+231</b>	<b>+0,8</b>	<b>332</b>
421	32	45,1	-34	-3,6	-40	-4,3	-74	-7,9	333
1 023	213	67,5	-101	-6,7	+139	+9,2	+38	+2,5	334
755	116	55,9	+9	+0,7	-98	-7,3	-89	-6,6	335
802	97	37,2	+26	+1,2	-73	-3,4	-47	-2,2	336
1 059	106	35,2	+85	+2,8	-68	-2,3	+17	+0,6	337
592	56	37,0	+46	+2,9	+33	+2,1	+79	+4,9	338
473	53	42,9	+10	+0,9	-47	-4,3	-37	-3,4	339
7 089	1 568	48,8	+327	+2,3	+185	+1,3	+512	+3,5	340
1 087	148	43,8	+7	+0,3	-105	-4,2	-98	-3,9	341
513	44	41,7	-7	-0,6	-63	-5,1	-70	-5,7	342
<b>155 212</b>	<b>38 375</b>	<b>42,2</b>	<b>-13 222</b>	<b>-3,6</b>	<b>-10 477</b>	<b>-2,9</b>	<b>-23 699</b>	<b>-6,4</b>	<b>343</b>
15 619	4 457	41,5	-1 677	-4,5	-610	-1,6	-2 287	-6,1	344
24 501	9 240	42,1	-1 969	-3,4	-1 150	-2,0	-3 119	-5,4	345
6 795	1 840	35,7	-878	-4,6	-1 167	-6,1	-2 045	-10,8	346
5 540	1 655	30,5	-493	-2,7	-222	-1,2	-715	-3,9	347
5 801	1 639	35,0	-881	-5,3	-416	-2,5	-1 297	-7,8	348
<b>14 491</b>	<b>2 240</b>	<b>43,4</b>	<b>-1 725</b>	<b>-5,2</b>	<b>-463</b>	<b>-1,4</b>	<b>-2 188</b>	<b>-6,6</b>	<b>349</b>
437	31	46,8	-38	-4,1	+63	+6,7	+25	+2,7	350
1 429	235	46,4	-149	-4,8	-184	-6,0	-333	-10,8	351
1 538	290	48,6	-217	-6,9	-82	-2,6	-299	-9,4	352



Verwaltungsbezirk	Lfd. Nr.
<hr/>	
<b>Noch: Lippe, Kreis</b>	
Leopoldshöhe	315
Lügde, Stadt	316
Oerlinghausen, Stadt	317
Schieder-Schwalenberg, Stadt	318
Schlangen	319
 <b>Minden-Lübbecke, Kreis</b>	 <b>320</b>
Bad Oeynhausen, Stadt	321
Espelkamp, Stadt	322
Hille	323
Hüllhorst	324
Lübbecke, Stadt	325
Minden, Stadt	326
Petershagen, Stadt	327
Porta Westfalica, Stadt	328
Preußisch Oldendorf, Stadt	329
Rahden, Stadt	330
Stemwede	331
 <b>Paderborn, Kreis</b>	 <b>332</b>
Altenbeken	333
Bad Lippspringe, Stadt	334
Borchen	335
Büren, Stadt	336
Delbrück, Stadt	337
Hövelhof	338
Lichtenau, Stadt	339
Paderborn, Stadt	340
Salzkotten, Stadt	341
Bad Wünnenberg, Stadt	342
 <b>Arnsberg, Regierungsbezirk</b>	 <b>343</b>
Bochum, krfr. Stadt	344
Dortmund, krfr. Stadt	345
Hagen, krfr. Stadt	346
Hamm, krfr. Stadt	347
Herne, krfr. Stadt	348
 <b>Ennepe-Ruhr-Kreis</b>	 <b>349</b>
Breckerfeld, Stadt	350
Ennepetal, Stadt	351
Gevelsberg, Stadt	352

## Wahlen

Kommunalwahlen <sup>5)</sup> am 30.08.2009						Landtagswahl <sup>6)</sup> am 09.05.2010					
Wahlbeteiligung	CDU	SPD	GRÜNE	FDP	DIE LINKE <sup>7)</sup>	Wahlbeteiligung	CDU	SPD	GRÜNE	FDP	DIE LINKE <sup>7)</sup>
%	Stimmenanteile in %					%	Stimmenanteile in %				
39	40	41	42	43	44	45	46	47	48	49	50
59,8	36,0	41,5	11,8	6,8	x	64,7	30,8	40,0	10,5	5,1	4,4
55,4	39,7	30,5	x	5,9	x	55,8	38,6	38,5	8,4	5,8	4,0
58,9	28,3	32,1	15,2	14,9	x	64,8	28,0	39,1	13,8	8,0	4,6
62,1	24,7	46,2	6,8	14,8	x	60,2	25,9	46,8	10,2	6,3	5,5
52,9	33,0	40,9	13,1	13,0	x	59,5	30,9	42,3	9,4	5,9	4,8
<b>52,8</b>	<b>38,6</b>	<b>33,5</b>	<b>9,6</b>	<b>9,1</b>	<b>3,3</b>	<b>55,4</b>	<b>33,9</b>	<b>39,3</b>	<b>10,3</b>	<b>5,9</b>	<b>5,1</b>
49,3	33,6	31,0	9,3	7,3	3,8	55,0	34,0	37,8	11,3	5,9	5,8
49,9	56,3	26,9	4,5	5,6	x	49,0	44,5	32,4	7,0	4,9	4,8
67,1	39,7	36,7	4,8	12,9	x	62,2	33,4	42,9	8,3	6,7	3,8
62,7	45,5	40,8	7,6	6,1	x	60,5	34,2	41,8	8,9	5,0	4,4
56,6	35,6	38,0	8,6	7,5	x	56,5	32,8	41,3	10,1	5,3	5,0
47,1	28,7	38,6	9,5	7,1	3,6	54,5	28,1	42,0	12,4	5,7	6,2
58,8	51,2	29,8	6,1	9,9	1,9	56,1	33,9	41,5	9,4	5,4	4,6
50,5	32,0	41,0	10,1	10,5	3,0	56,6	28,7	42,1	11,2	6,4	5,2
57,5	43,3	32,3	6,8	x	x	55,6	38,0	38,1	7,8	5,9	4,6
55,0	48,6	24,1	5,0	8,1	x	53,9	46,7	30,5	7,6	7,2	3,3
56,2	51,9	22,3	6,5	12,4	x	54,1	48,4	27,9	8,2	6,9	3,2
<b>51,9</b>	<b>52,6</b>	<b>18,3</b>	<b>11,1</b>	<b>10,8</b>	<b>3,5</b>	<b>56,8</b>	<b>47,4</b>	<b>24,4</b>	<b>11,1</b>	<b>6,6</b>	<b>4,6</b>
62,5	46,3	38,0	8,4	x	x	58,0	45,6	28,8	10,4	5,4	4,4
56,2	31,1	18,2	10,2	9,6	4,2	56,3	44,1	26,7	9,9	6,4	6,7
63,1	45,5	29,3	x	5,7	x	62,6	44,7	27,2	13,2	5,2	4,2
58,2	58,7	25,8	5,4	10,1	x	57,5	51,9	24,8	6,9	6,9	4,0
59,4	59,5	12,0	x	17,8	x	58,1	59,3	18,0	7,7	7,6	3,1
51,5	67,2	21,5	x	11,3	x	57,6	55,5	20,1	8,5	6,5	3,9
63,5	56,4	24,9	8,1	10,6	x	63,4	50,0	24,5	9,3	6,6	3,1
45,2	43,0	19,2	14,4	12,2	x	54,1	42,0	25,9	13,7	6,5	5,4
55,9	59,9	15,9	7,0	12,0	x	61,4	50,7	22,9	9,8	6,7	3,6
56,3	58,9	27,3	x	13,8	x	59,7	54,4	21,8	7,5	7,6	3,2
<b>51,3</b>	<b>36,0</b>	<b>33,4</b>	<b>10,7</b>	<b>8,4</b>	<b>4,7</b>	<b>58,3</b>	<b>32,2</b>	<b>38,8</b>	<b>10,6</b>	<b>5,7</b>	<b>5,9</b>
49,5	27,4	38,9	12,4	7,7	6,9	61,1	24,9	43,5	12,9	4,2	7,3
46,7	28,7	37,8	15,4	6,3	5,5	55,5	26,0	42,0	13,6	4,8	7,1
45,7	33,3	29,3	11,9	7,6	4,1	55,3	30,0	39,5	9,9	5,4	6,1
52,2	47,0	32,3	8,2	5,7	4,7	57,2	33,3	41,7	8,2	4,9	6,4
45,2	25,9	45,4	9,3	6,4	7,4	55,6	22,9	47,8	8,6	4,1	7,9
<b>54,8</b>	<b>29,4</b>	<b>38,8</b>	<b>12,8</b>	<b>8,6</b>	<b>5,3</b>	<b>62,1</b>	<b>27,8</b>	<b>41,4</b>	<b>12,5</b>	<b>5,7</b>	<b>5,9</b>
61,5	49,5	20,7	11,1	7,7	x	64,3	34,2	37,1	11,3	5,8	4,2
54,2	33,8	35,9	10,1	10,1	3,1	59,8	31,8	39,1	9,7	6,2	5,4
57,2	21,3	55,4	6,1	5,4	3,9	61,7	27,8	45,0	9,7	5,1	5,6

Verwaltungsbezirk	Lfd. Nr.
<hr/>	
<b>Noch: Lippe, Kreis</b>	
Leopoldshöhe	315
Lügde, Stadt	316
Oerlinghausen, Stadt	317
Schieder-Schwalenberg, Stadt	318
Schlangen	319
 <b>Minden-Lübbecke, Kreis</b>	 <b>320</b>
Bad Oeynhausen, Stadt	321
Espelkamp, Stadt	322
Hille	323
Hüllhorst	324
Lübbecke, Stadt	325
Minden, Stadt	326
Petershagen, Stadt	327
Porta Westfalica, Stadt	328
Preußisch Oldendorf, Stadt	329
Rahden, Stadt	330
Stemwede	331
 <b>Paderborn, Kreis</b>	 <b>332</b>
Altenbeken	333
Bad Lippspringe, Stadt	334
Borchen	335
Büren, Stadt	336
Delbrück, Stadt	337
Hövelhof	338
Lichtenau, Stadt	339
Paderborn, Stadt	340
Salzkotten, Stadt	341
Bad Wünnenberg, Stadt	342
 <b>Arnsberg, Regierungsbezirk</b>	 <b>343</b>
Bochum, krfr. Stadt	344
Dortmund, krfr. Stadt	345
Hagen, krfr. Stadt	346
Hamm, krfr. Stadt	347
Herne, krfr. Stadt	348
 <b>Ennepe-Ruhr-Kreis</b>	 <b>349</b>
Breckerfeld, Stadt	350
Ennepetal, Stadt	351
Gevelsberg, Stadt	352

Wahlen												Lfd. Nr.
Bundestagswahl <sup>(6)</sup> am 27.09.2009						Europawahl am 07.06.2009						
Wahl- beteili- gung	CDU	SPD	FDP	GRÜNE	DIE LINKE <sup>(7)</sup>	Wahl- beteili- gung	CDU	SPD	GRÜNE	FDP	DIE LINKE <sup>(7)</sup>	
%	Stimmenanteile in %					%	Stimmenanteile in %					
51	52	53	54	55	56	57	58	59	60	61	62	
78,0	34,3	34,3	12,2	8,3	6,1	47,8	34,5	29,5	11,6	11,0	2,9	315
73,0	34,7	34,5	13,8	6,1	6,5	41,0	44,2	29,3	7,5	11,2	2,4	316
76,9	30,3	32,6	14,9	10,8	6,8	49,2	33,0	28,5	13,7	12,6	3,8	317
76,0	25,0	46,9	11,2	6,2	6,9	42,4	28,7	38,2	9,2	12,6	4,8	318
72,0	32,5	34,3	14,4	7,6	6,7	41,3	34,2	32,6	10,1	12,2	3,0	319
<b>70,2</b>	<b>35,4</b>	<b>32,2</b>	<b>12,7</b>	<b>8,0</b>	<b>7,2</b>	<b>38,2</b>	<b>36,9</b>	<b>30,9</b>	<b>10,0</b>	<b>11,5</b>	<b>4,0</b>	<b>320</b>
68,9	34,2	30,8	14,2	8,5	7,8	36,9	36,9	28,4	11,0	12,0	4,4	321
66,6	45,8	26,9	10,8	5,3	6,3	34,3	46,5	26,2	6,2	9,0	3,4	322
76,6	36,2	34,9	12,7	6,3	6,1	43,4	36,6	34,0	8,2	12,9	2,7	323
75,0	36,0	33,6	12,5	6,8	6,2	42,8	38,3	32,5	8,7	10,5	3,4	324
71,2	35,5	34,0	12,0	7,5	6,9	39,9	36,9	31,1	10,4	11,1	3,7	325
68,3	30,7	34,6	11,6	9,9	8,9	37,8	30,8	33,5	12,9	11,2	5,0	326
71,3	36,1	33,0	12,1	7,7	6,9	38,5	37,6	32,8	9,4	10,8	3,8	327
71,5	30,9	34,6	13,3	8,8	7,4	37,5	30,4	34,2	9,9	13,6	4,3	328
73,1	38,7	31,3	12,9	6,2	6,5	38,8	42,2	30,2	7,3	9,9	2,7	329
69,9	44,5	26,5	14,1	5,8	4,6	38,1	50,4	23,1	6,9	11,2	2,4	330
69,9	44,5	23,6	15,8	6,9	5,0	38,5	50,9	22,0	6,9	12,5	2,8	331
<b>70,6</b>	<b>43,2</b>	<b>20,4</b>	<b>17,0</b>	<b>8,6</b>	<b>6,0</b>	<b>41,6</b>	<b>51,7</b>	<b>16,2</b>	<b>11,1</b>	<b>11,0</b>	<b>3,0</b>	<b>332</b>
72,7	43,5	24,1	14,3	7,7	5,9	42,5	50,9	18,9	10,2	10,0	3,2	333
68,8	39,9	23,5	16,9	7,6	7,6	42,3	47,0	18,1	9,7	13,6	4,0	334
76,2	41,7	23,7	14,7	10,2	5,6	45,0	48,3	17,5	14,7	9,5	2,6	335
70,8	47,4	21,0	16,0	5,2	5,4	41,6	57,1	17,0	6,4	11,0	2,6	336
72,3	52,1	14,7	19,7	5,3	4,4	41,9	65,1	11,0	6,3	10,6	2,1	337
72,8	49,4	16,4	17,8	6,0	5,1	43,6	59,2	13,4	7,6	11,0	2,2	338
76,7	46,9	20,7	15,7	7,2	4,9	47,3	56,3	16,8	6,9	11,0	2,2	339
68,3	38,7	21,5	16,7	10,6	7,0	39,6	45,6	17,4	14,5	11,2	3,7	340
73,6	46,3	19,4	17,5	7,7	4,6	44,4	55,7	15,6	9,4	10,0	2,2	341
73,8	48,2	17,6	19,0	6,2	4,3	44,0	60,5	13,8	6,7	11,3	1,8	342
<b>70,7</b>	<b>31,0</b>	<b>31,8</b>	<b>13,3</b>	<b>9,2</b>	<b>9,3</b>	<b>40,1</b>	<b>36,7</b>	<b>29,0</b>	<b>11,1</b>	<b>10,6</b>	<b>5,1</b>	<b>343</b>
71,1	24,2	37,1	10,4	11,4	11,3	38,4	28,9	33,2	14,5	8,7	7,0	344
68,7	24,4	34,3	11,7	12,4	11,2	39,9	27,3	33,4	14,8	9,8	6,6	345
67,8	30,3	32,7	11,4	9,1	10,3	33,9	34,2	29,4	10,7	10,9	5,4	346
69,3	33,5	32,5	12,1	7,3	9,5	39,0	38,2	31,1	8,9	10,0	5,3	347
67,4	22,9	40,7	9,0	8,1	12,8	37,4	28,6	37,7	9,2	7,6	7,4	348
<b>73,4</b>	<b>27,8</b>	<b>34,4</b>	<b>12,8</b>	<b>10,7</b>	<b>9,2</b>	<b>42,1</b>	<b>30,7</b>	<b>31,5</b>	<b>13,6</b>	<b>11,3</b>	<b>5,3</b>	<b>349</b>
76,2	34,9	29,7	13,4	10,1	7,3	44,1	37,6	27,7	12,1	12,1	3,8	350
68,7	31,3	32,4	14,0	8,6	8,8	38,6	35,3	28,4	10,8	12,4	5,0	351
73,2	27,7	37,2	12,8	8,9	8,5	39,8	31,5	34,0	11,2	11,4	4,6	352

Verwaltungsbezirk	Lfd. Nr.
<hr/>	
<b>Noch: Lippe, Kreis</b>	
Leopoldshöhe	315
Lügde, Stadt	316
Oerlinghausen, Stadt	317
Schieder-Schwalenberg, Stadt	318
Schlangen	319
 <b>Minden-Lübbecke, Kreis</b>	 <b>320</b>
Bad Oeynhausen, Stadt	321
Espelkamp, Stadt	322
Hille	323
Hüllhorst	324
Lübbecke, Stadt	325
Minden, Stadt	326
Petershagen, Stadt	327
Porta Westfalica, Stadt	328
Preußisch Oldendorf, Stadt	329
Rahden, Stadt	330
Stemwede	331
 <b>Paderborn, Kreis</b>	 <b>332</b>
Altenbeken	333
Bad Lippspringe, Stadt	334
Borchen	335
Büren, Stadt	336
Delbrück, Stadt	337
Hövelhof	338
Lichtenau, Stadt	339
Paderborn, Stadt	340
Salzkotten, Stadt	341
Bad Wünnenberg, Stadt	342
 <b>Arnsberg, Regierungsbezirk</b>	 <b>343</b>
Bochum, krfr. Stadt	344
Dortmund, krfr. Stadt	345
Hagen, krfr. Stadt	346
Hamm, krfr. Stadt	347
Herne, krfr. Stadt	348
 <b>Ennepe-Ruhr-Kreis</b>	 <b>349</b>
Breckerfeld, Stadt	350
Ennepetal, Stadt	351
Gevelsberg, Stadt	352

## Allgemeinbildende

Grundschulen <sup>10)</sup>				Hauptschulen				
Anzahl	Schülerbestand		Lehrkräfte	Anzahl	Schülerbestand			Lehrkräfte
	ins-gesamt	aus-ländisch %			ins-gesamt	und zwar		
						aus-ländisch %	7. Schul-jahrgang	
63	64	65	66	67	68	69	70	71
2	691	1,3	39	–	–	–	–	–
3	405	2,5	24	–	–	–	–	–
2	698	4,2	37	1	566	8,3	110	40
2	384	0,8	22	1	174	3,4	35	17
2	393	7,1	21	1	327	23,2	47	32
<b>71</b>	<b>13 286</b>	<b>5,5</b>	<b>823</b>	<b>11</b>	<b>3 356</b>	<b>16,6</b>	<b>517</b>	<b>293</b>
9	1 875	4,4	120	1	326	26,1	42	32
5	1 180	10,1	76	3	805	24,8	108	80
4	653	1,8	38	–	–	–	–	–
5	585	1,7	40	–	–	–	–	–
5	1 182	4,6	71	1	309	8,7	54	27
13	3 329	9,7	202	2	806	22,5	132	64
9	1 098	2,9	66	1	414	4,1	76	31
10	1 409	2,4	90	1	81	4,9	–	10
2	580	4,3	34	1	278	8,3	51	23
4	658	2,1	40	1	337	6,2	54	26
5	737	4,1	46	–	–	–	–	–
<b>60</b>	<b>12 882</b>	<b>6,6</b>	<b>776</b>	<b>15</b>	<b>4 714</b>	<b>10,0</b>	<b>795</b>	<b>394</b>
2	428	1,6	25	1	154	2,6	30	17
2	541	4,6	31	–	–	–	–	–
4	600	1,3	38	1	472	2,1	78	34
6	1 005	3,8	62	1	399	6,3	54	35
7	1 490	3,8	86	3	817	6,4	151	58
3	708	5,5	42	1	319	6,9	64	23
3	475	1,1	28	1	173	1,2	25	15
24	5 850	10,6	362	4	1 591	21,2	254	146
5	1 169	2,6	63	2	553	2,7	98	48
4	616	2,9	39	1	236	1,3	41	18
<b>686</b>	<b>138 012</b>	<b>12,5</b>	<b>8 294</b>	<b>160</b>	<b>45 134</b>	<b>23,3</b>	<b>7 718</b>	<b>3 694</b>
58	11 946	15,0	744	8	2 507	32,4	447	228
93	20 677	15,9	1 269	16	4 434	32,0	857	384
34	7 250	27,1	447	8	2 455	38,2	444	197
28	7 425	14,0	435	10	2 736	30,4	439	248
27	5 766	19,1	369	7	1 549	41,8	251	136
<b>65</b>	<b>11 421</b>	<b>14,8</b>	<b>695</b>	<b>12</b>	<b>2 703</b>	<b>24,9</b>	<b>427</b>	<b>247</b>
1	383	2,9	19	1	158	12,7	21	12
8	1 105	14,6	75	2	414	28,0	62	39
6	1 248	14,2	74	1	330	35,8	62	31

Verwaltungsbezirk	Lfd. Nr.
<hr/>	
<b>Noch: Lippe, Kreis</b>	
Leopoldshöhe	315
Lügde, Stadt	316
Oerlinghausen, Stadt	317
Schieder-Schwalenberg, Stadt	318
Schlangen	319
 <b>Minden-Lübbecke, Kreis</b>	 <b>320</b>
Bad Oeynhausen, Stadt	321
Espelkamp, Stadt	322
Hille	323
Hüllhorst	324
Lübbecke, Stadt	325
Minden, Stadt	326
Petershagen, Stadt	327
Porta Westfalica, Stadt	328
Preußisch Oldendorf, Stadt	329
Rahden, Stadt	330
Stemwede	331
 <b>Paderborn, Kreis</b>	 <b>332</b>
Altenbeken	333
Bad Lippspringe, Stadt	334
Borchen	335
Büren, Stadt	336
Delbrück, Stadt	337
Hövelhof	338
Lichtenau, Stadt	339
Paderborn, Stadt	340
Salzkotten, Stadt	341
Bad Wünnenberg, Stadt	342
 <b>Arnsberg, Regierungsbezirk</b>	 <b>343</b>
Bochum, krfr. Stadt	344
Dortmund, krfr. Stadt	345
Hagen, krfr. Stadt	346
Hamm, krfr. Stadt	347
Herne, krfr. Stadt	348
 <b>Ennepe-Ruhr-Kreis</b>	 <b>349</b>
Breckerfeld, Stadt	350
Ennepetal, Stadt	351
Gevelsberg, Stadt	352

## Schulen am 15.10.2009

Schulen am 15.10.2009												Lfd. Nr.
Realschulen				Gymnasien				Gesamtschulen <sup>11)</sup>				
Anzahl	Schülerbestand		Lehrkräfte	Anzahl	Schülerbestand		Lehrkräfte	Anzahl	Schülerbestand		Lehrkräfte	
	insgesamt	darunter 7. Schuljahrgang			insgesamt	darunter 7. Schuljahrgang			insgesamt	darunter 7. Schuljahrgang		
72	73	74	75	76	77	78	79	80	81	82	83	
–	–	–	–	–	–	–	–	1	1 067	146	78	315
1	619	89	39	–	–	–	–	–	–	–	–	316
–	–	–	–	1	824	84	54	–	–	–	–	317
–	–	–	–	–	–	–	–	–	–	–	–	318
–	–	–	–	–	–	–	–	–	–	–	–	319
<b>11</b>	<b>6 568</b>	<b>1 184</b>	<b>374</b>	<b>9</b>	<b>11 242</b>	<b>1 257</b>	<b>691</b>	<b>6</b>	<b>6 095</b>	<b>883</b>	<b>438</b>	<b>320</b>
2	1 053	219	62	1	1 567	200	94	1	966	117	67	321
1	863	156	46	1	1 392	146	85	–	–	–	–	322
–	–	–	–	–	–	–	–	1	1 223	204	81	323
–	–	–	–	–	–	–	–	1	1 244	172	88	324
1	582	95	41	1	1 121	130	64	–	–	–	–	325
2	1 037	173	57	3	3 560	386	223	2	1 676	234	131	326
1	699	123	36	1	1 240	138	75	–	–	–	–	327
1	608	111	36	1	1 068	120	67	1	986	156	71	328
1	451	75	25	–	–	–	–	–	–	–	–	329
1	598	124	31	1	1 294	137	83	–	–	–	–	330
1	677	108	40	–	–	–	–	–	–	–	–	331
<b>12</b>	<b>6 926</b>	<b>1 223</b>	<b>399</b>	<b>9</b>	<b>9 517</b>	<b>1 090</b>	<b>606</b>	<b>2</b>	<b>2 255</b>	<b>310</b>	<b>175</b>	<b>332</b>
–	–	–	–	–	–	–	–	–	–	–	–	333
1	621	122	40	–	–	–	–	–	–	–	–	334
–	–	–	–	–	–	–	–	–	–	–	–	335
1	660	108	38	2	1 780	192	105	–	–	–	–	336
1	879	143	53	1	1 148	126	60	–	–	–	–	337
1	462	72	27	–	–	–	–	–	–	–	–	338
1	403	68	23	–	–	–	–	–	–	–	–	339
5	2 901	554	163	6	6 589	772	441	2	2 255	310	175	340
1	616	90	32	–	–	–	–	–	–	–	–	341
1	384	66	23	–	–	–	–	–	–	–	–	342
<b>123</b>	<b>65 692</b>	<b>11 520</b>	<b>3 672</b>	<b>129</b>	<b>115 788</b>	<b>13 656</b>	<b>7 306</b>	<b>45</b>	<b>46 810</b>	<b>6 432</b>	<b>3 481</b>	<b>343</b>
8	4 554	795	265	11	10 607	1 254	670	6	5 893	782	485	344
14	8 497	1 466	483	16	15 306	1 902	969	9	9 172	1 299	687	345
6	2 782	453	154	8	6 000	728	384	3	3 567	478	253	346
6	3 738	638	205	6	5 306	606	357	2	2 346	344	171	347
4	2 390	422	139	5	4 272	514	269	3	3 030	433	231	348
<b>11</b>	<b>5 243</b>	<b>958</b>	<b>298</b>	<b>10</b>	<b>10 118</b>	<b>1 174</b>	<b>636</b>	<b>5</b>	<b>4 985</b>	<b>678</b>	<b>371</b>	<b>349</b>
1	538	111	31	–	–	–	–	–	–	–	–	350
1	376	74	22	1	1 385	173	86	–	–	–	–	351
1	488	96	28	1	1 113	127	71	–	–	–	–	352



Verwaltungsbezirk	Lfd. Nr.
<hr/>	
<b>Noch: Lippe, Kreis</b>	
Leopoldshöhe	315
Lügde, Stadt	316
Oerlinghausen, Stadt	317
Schieder-Schwalenberg, Stadt	318
Schlangen	319
 <b>Minden-Lübbecke, Kreis</b>	 <b>320</b>
Bad Oeynhausen, Stadt	321
Espelkamp, Stadt	322
Hille	323
Hüllhorst	324
Lübbecke, Stadt	325
Minden, Stadt	326
Petershagen, Stadt	327
Porta Westfalica, Stadt	328
Preußisch Oldendorf, Stadt	329
Rahden, Stadt	330
Stemwede	331
 <b>Paderborn, Kreis</b>	 <b>332</b>
Altenbeken	333
Bad Lippspringe, Stadt	334
Borchen	335
Büren, Stadt	336
Delbrück, Stadt	337
Hövelhof	338
Lichtenau, Stadt	339
Paderborn, Stadt	340
Salzkotten, Stadt	341
Bad Wünnenberg, Stadt	342
 <b>Arnsberg, Regierungsbezirk</b>	 <b>343</b>
Bochum, krfr. Stadt	344
Dortmund, krfr. Stadt	345
Hagen, krfr. Stadt	346
Hamm, krfr. Stadt	347
Herne, krfr. Stadt	348
 <b>Ennepe-Ruhr-Kreis</b>	 <b>349</b>
Breckerfeld, Stadt	350
Ennepetal, Stadt	351
Gevelsberg, Stadt	352

Arbeitslose am 30.06.2010<sup>12)</sup>

insgesamt	weiblich	Ausländer/ -innen	im Alter von ... Jahren		
			unter 20	unter 25	55 und mehr
84	85	86	87	88	89
448	211	35	7	52	66
342	136	36	8	40	53
604	278	68	10	64	96
352	160	18	.	39	62
318	152	28	–	29	46
<b>11 237</b>	<b>5 377</b>	<b>1 295</b>	<b>105</b>	<b>899</b>	<b>2 029</b>
1 733	843	271	12	124	358
996	470	171	14	85	209
395	211	15	6	34	91
311	140	16	–	21	61
930	449	104	7	81	181
3 783	1 829	543	33	241	573
869	411	35	19	113	161
1 105	496	57	5	92	173
338	168	27	–	31	75
464	209	32	7	52	71
313	151	24	.	25	76
<b>11 270</b>	<b>5 203</b>	<b>1 562</b>	<b>182</b>	<b>1 253</b>	<b>1 587</b>
248	104	15	7	39	37
840	357	165	13	89	120
346	163	30	7	37	54
711	329	45	6	73	121
736	333	84	8	80	125
379	190	39	5	45	68
227	105	8	6	30	35
6 800	3 140	1 088	110	741	851
681	326	66	14	81	116
302	156	22	6	38	60
<b>173 654</b>	<b>79 219</b>	<b>34 007</b>	<b>2 478</b>	<b>15 988</b>	<b>26 150</b>
18 176	7 829	3 324	249	1 702	2 608
37 144	16 538	9 041	575	3 329	5 018
11 140	4 694	2 949	167	988	1 518
9 110	4 305	2 058	149	822	1 560
10 371	4 718	2 282	130	927	1 344
<b>14 307</b>	<b>6 542</b>	<b>2 319</b>	<b>156</b>	<b>1 069</b>	<b>2 506</b>
236	101	14	3	33	48
1 210	567	207	21	124	222
1 415	611	277	14	129	239

Verwaltungsbezirk	Lfd. Nr.
<hr/>	
<b>Noch: Lippe, Kreis</b>	
Leopoldshöhe	315
Lügde, Stadt	316
Oerlinghausen, Stadt	317
Schieder-Schwalenberg, Stadt	318
Schlangen	319
 <b>Minden-Lübbecke, Kreis</b>	 <b>320</b>
Bad Oeynhausen, Stadt	321
Espelkamp, Stadt	322
Hille	323
Hüllhorst	324
Lübbecke, Stadt	325
Minden, Stadt	326
Petershagen, Stadt	327
Porta Westfalica, Stadt	328
Preußisch Oldendorf, Stadt	329
Rahden, Stadt	330
Stemwede	331
 <b>Paderborn, Kreis</b>	 <b>332</b>
Altenbeken	333
Bad Lippspringe, Stadt	334
Borchen	335
Büren, Stadt	336
Delbrück, Stadt	337
Hövelhof	338
Lichtenau, Stadt	339
Paderborn, Stadt	340
Salzkotten, Stadt	341
Bad Wünnenberg, Stadt	342
 <b>Arnsberg, Regierungsbezirk</b>	 <b>343</b>
Bochum, krfr. Stadt	344
Dortmund, krfr. Stadt	345
Hagen, krfr. Stadt	346
Hamm, krfr. Stadt	347
Herne, krfr. Stadt	348
 <b>Ennepe-Ruhr-Kreis</b>	 <b>349</b>
Breckerfeld, Stadt	350
Ennepetal, Stadt	351
Gevelsberg, Stadt	352

Pendler am 30.06.2006						Lfd. Nr.
Einpendler <sup>13)</sup>		innergemeindliche Pendler <sup>14)</sup>		Auspendler <sup>13)</sup>		
insgesamt	darunter Berufspendler	insgesamt	darunter Berufspendler	insgesamt	darunter Berufspendler	
90	91	92	93	94	95	
4 266	3 775	2 700	1 484	8 148	6 323	315
1 433	1 365	2 812	1 668	3 859	3 220	316
4 158	3 455	3 342	1 771	8 053	6 800	317
1 735	1 724	1 996	1 339	4 153	3 054	318
1 115	1 077	1 593	965	4 430	3 374	319
<b>93 256</b>	<b>82 415</b>	<b>110 826</b>	<b>70 574</b>	<b>91 689</b>	<b>79 146</b>	<b>320</b>
17 683	17 177	18 466	12 241	11 968	10 483	321
7 930	6 793	8 539	4 860	7 116	5 958	322
2 965	2 343	3 778	2 273	7 490	6 153	323
2 673	2 256	3 291	1 817	5 961	4 983	324
12 112	9 977	9 203	5 961	7 779	6 571	325
28 171	23 731	34 416	23 112	14 434	13 052	326
2 441	2 025	7 771	4 339	9 829	8 753	327
8 567	8 414	10 837	6 376	11 959	10 633	328
2 351	2 218	3 545	2 161	5 393	4 398	329
4 000	3 255	5 936	3 786	5 230	4 564	330
4 363	4 226	5 044	3 648	4 530	3 598	331
<b>84 146</b>	<b>63 941</b>	<b>117 151</b>	<b>75 328</b>	<b>81 230</b>	<b>66 214</b>	<b>332</b>
627	625	1 626	914	4 876	3 580	333
3 275	2 977	3 179	2 065	5 793	4 352	334
2 031	1 590	2 629	1 383	6 803	5 254	335
4 738	3 626	7 725	4 628	7 577	6 109	336
4 192	4 057	10 987	6 675	10 125	8 243	337
2 914	2 904	4 496	2 880	6 266	4 807	338
1 228	1 161	2 955	1 799	4 877	3 786	339
57 833	40 235	72 990	48 243	19 555	18 303	340
5 154	4 629	6 748	4 302	10 525	8 113	341
2 154	2 137	3 816	2 439	4 833	3 667	342
<b>914 639</b>	<b>782 764</b>	<b>1 394 110</b>	<b>905 496</b>	<b>920 146</b>	<b>799 226</b>	<b>343</b>
111 758	83 665	160 501	100 741	71 261	65 727	344
138 394	119 654	257 552	170 346	89 952	80 183	345
42 792	38 980	84 873	57 409	32 637	28 498	346
29 551	27 331	76 266	50 247	31 108	28 040	347
34 535	33 363	47 380	26 012	42 355	38 770	348
<b>83 366</b>	<b>74 977</b>	<b>97 221</b>	<b>61 324</b>	<b>118 520</b>	<b>101 795</b>	<b>349</b>
2 225	1 917	2 030	1 309	4 446	3 695	350
11 059	10 126	10 366	6 767	10 736	9 171	351
8 083	7 518	8 082	4 948	12 733	10 735	352

Verwaltungsbezirk	Lfd. Nr.
<hr/>	
<b>Noch: Lippe, Kreis</b>	
Leopoldshöhe	315
Lügde, Stadt	316
Oerlinghausen, Stadt	317
Schieder-Schwalenberg, Stadt	318
Schlangen	319
 <b>Minden-Lübbecke, Kreis</b>	 <b>320</b>
Bad Oeynhausen, Stadt	321
Espelkamp, Stadt	322
Hille	323
Hüllhorst	324
Lübbecke, Stadt	325
Minden, Stadt	326
Petershagen, Stadt	327
Porta Westfalica, Stadt	328
Preußisch Oldendorf, Stadt	329
Rahden, Stadt	330
Stemwede	331
 <b>Paderborn, Kreis</b>	 <b>332</b>
Altenbeken	333
Bad Lippspringe, Stadt	334
Borchen	335
Büren, Stadt	336
Delbrück, Stadt	337
Hövelhof	338
Lichtenau, Stadt	339
Paderborn, Stadt	340
Salzkotten, Stadt	341
Bad Wünnenberg, Stadt	342
 <b>Arnsberg, Regierungsbezirk</b>	 <b>343</b>
Bochum, krfr. Stadt	344
Dortmund, krfr. Stadt	345
Hagen, krfr. Stadt	346
Hamm, krfr. Stadt	347
Herne, krfr. Stadt	348
 <b>Ennepe-Ruhr-Kreis</b>	 <b>349</b>
Breckerfeld, Stadt	350
Ennepetal, Stadt	351
Gevelsberg, Stadt	352

### Sozialversicherungspflichtig Beschäftigte<sup>15)</sup> am 30.06.2009

ins- gesamt	und zwar in %								
	weiblich	Aus- länder/ -innen	in den Wirtschaftszweigen				im Alter von ... bis unter ... Jahren		
			Land- und Forst- wirtschaft <sup>16)</sup>	Produ- zieren- des Ge- werbe	Handel, Gast- gewerbe und Verkehr	sonstige Dienst- leis- tungen	unter 25	25 – 45	45 und mehr
96	97	98	99	100	101	102	103	104	105
4 148	32,9	6,5	1,1	51,1	25,5	22,3	10,3	47,4	42,2
1 601	37,8	4,5	1,2	45,5	32,1	21,2	10,2	46,6	43,2
3 597	37,4	6,1	0,1	60,4	14,3	25,2	10,2	43,3	46,6
1 421	37,4	2,5	0,6	42,3	21,3	35,8	8,9	42,9	48,1
1 335	36,6	3,5	0,5	51,3	17,5	30,6	8,2	47,5	44,3
<b>107 776</b>	<b>45,8</b>	<b>3,3</b>	<b>0,4</b>	<b>36,9</b>	<b>21,8</b>	<b>40,8</b>	<b>10,8</b>	<b>46,4</b>	<b>42,7</b>
19 970	54,1	4,2	0,2	26,2	18,3	55,3	10,0	47,7	42,3
9 667	42,8	3,8	0,2	54,7	12,7	32,5	11,8	45,9	42,4
2 863	40,0	1,5	1,4	44,1	26,4	28,0	10,7	45,8	43,5
2 994	35,9	2,3	0,6	48,5	27,5	23,4	12,8	47,7	39,4
10 784	47,3	2,7	0,1	39,6	18,1	42,2	11,6	45,5	42,9
33 793	47,6	3,5	0,1	27,2	24,8	47,9	10,6	45,4	44,0
3 668	46,4	2,2	2,1	33,3	22,9	41,6	12,7	44,4	43,0
11 067	39,1	2,9	0,1	45,0	32,7	22,2	9,9	47,8	42,3
2 773	44,1	2,3	0,6	46,4	26,4	26,5	12,0	44,2	43,9
4 562	40,0	1,9	2,7	52,9	16,4	27,9	14,3	45,7	40,0
5 635	34,9	3,5	1,2	57,1	14,5	27,2	8,6	50,3	41,1
<b>100 179</b>	<b>41,3</b>	<b>4,5</b>	<b>0,6</b>	<b>35,8</b>	<b>20,8</b>	<b>42,8</b>	<b>12,7</b>	<b>47,3</b>	<b>40,0</b>
826	44,3	2,1	.	37,5	20,3	41,9	13,2	47,0	39,8
3 436	54,0	4,8	2,0	24,0	16,1	57,9	12,2	44,9	42,9
2 037	44,0	3,1	2,4	35,1	19,9	42,6	12,5	46,1	41,4
5 415	35,8	2,3	1,0	41,6	28,2	29,1	13,1	49,9	37,1
7 211	36,5	3,2	1,9	58,6	21,2	18,3	12,4	46,8	40,9
4 409	32,9	3,4	0,6	64,6	11,9	23,0	12,1	50,8	37,2
1 743	31,2	1,6	4,1	54,3	14,5	27,0	11,5	43,4	45,1
65 574	42,3	5,3	0,1	29,7	20,8	49,5	12,9	46,9	40,2
6 364	43,3	3,3	1,1	43,8	22,3	32,7	12,5	47,9	39,6
3 164	39,7	1,6	2,0	46,0	25,9	26,2	13,3	50,2	36,5
<b>1 147 229</b>	<b>43,0</b>	<b>7,2</b>	<b>0,3</b>	<b>36,7</b>	<b>21,8</b>	<b>41,2</b>	<b>11,0</b>	<b>47,0</b>	<b>42,0</b>
120 820	44,5	6,7	–	25,8	21,4	52,8	10,0	48,5	41,5
198 500	46,3	7,5	–	19,8	24,2	56,0	10,0	50,2	39,8
64 933	44,9	8,9	0,2	30,9	25,4	43,6	10,2	45,9	43,9
51 791	45,3	7,0	0,1	31,6	25,1	43,1	11,7	46,5	41,8
43 727	39,9	7,0	–	32,1	20,7	47,1	10,2	42,0	47,8
<b>94 255</b>	<b>41,7</b>	<b>8,7</b>	<b>0,2</b>	<b>42,3</b>	<b>20,3</b>	<b>37,3</b>	<b>9,5</b>	<b>45,9</b>	<b>44,5</b>
1 377	41,6	10,3	0,5	59,1	22,9	17,4	9,9	47,2	42,9
12 481	33,2	11,6	0,2	56,5	24,3	19,0	8,9	47,2	43,9
8 372	42,5	11,5	0,1	46,1	18,5	35,3	9,6	44,8	45,6

Verwaltungsbezirk	Lfd. Nr.
<hr/>	
<b>Noch: Lippe, Kreis</b>	
Leopoldshöhe	315
Lügde, Stadt	316
Oerlinghausen, Stadt	317
Schieder-Schwalenberg, Stadt	318
Schlagen	319
 <b>Minden-Lübbecke, Kreis</b>	 <b>320</b>
Bad Oeynhausen, Stadt	321
Espelkamp, Stadt	322
Hille	323
Hüllhorst	324
Lübbecke, Stadt	325
Minden, Stadt	326
Petershagen, Stadt	327
Porta Westfalica, Stadt	328
Preußisch Oldendorf, Stadt	329
Rahden, Stadt	330
Stemwede	331
 <b>Paderborn, Kreis</b>	 <b>332</b>
Altenbeken	333
Bad Lippspringe, Stadt	334
Borchen	335
Büren, Stadt	336
Delbrück, Stadt	337
Hövelhof	338
Lichtenau, Stadt	339
Paderborn, Stadt	340
Salzkotten, Stadt	341
Bad Wünnenberg, Stadt	342
 <b>Arnsberg, Regierungsbezirk</b>	 <b>343</b>
Bochum, krfr. Stadt	344
Dortmund, krfr. Stadt	345
Hagen, krfr. Stadt	346
Hamm, krfr. Stadt	347
Herne, krfr. Stadt	348
 <b>Ennepe-Ruhr-Kreis</b>	 <b>349</b>
Breckerfeld, Stadt	350
Ennepetal, Stadt	351
Gevelsberg, Stadt	352

Landwirtschaftliche Betriebe <sup>17)</sup> im Mai 2007						Anteil der Neben- erwerbs- betriebe <sup>18)</sup> 2007 in %	Lfd. Nr.
Betriebe	darunter Betriebe mit ... bis unter ... ha landwirtschaftlich genutzter Fläche (LF)				Fläche (LF) ha		
	2 – 10	10 – 30	30 – 50	50 und mehr			
106	107	108	109	110	111	112	
54	16	5	9	18	3 141	38,46	315
99	33	25	18	23	3 535	67,37	316
19	12	3	1	2	371	73,68	317
45	11	10	6	17	2 373	57,14	318
41	19	11	1	9	967	75,00	319
<b>2 348</b>	<b>954</b>	<b>627</b>	<b>272</b>	<b>440</b>	<b>66 644</b>	<b>67,05</b>	<b>320</b>
131	60	43	13	12	2 393	72,31	321
186	100	51	14	18	3 925	76,11	322
194	58	58	30	42	6 397	61,58	323
96	30	26	14	24	3 159	62,64	324
104	41	33	12	16	2 672	73,27	325
137	38	39	21	35	5 356	58,65	326
368	146	87	37	93	12 079	64,53	327
131	49	39	17	22	4 022	69,84	328
143	68	31	12	28	3 564	71,83	329
455	216	114	46	71	11 310	71,69	330
403	148	106	56	79	11 767	60,46	331
<b>2 111</b>	<b>814</b>	<b>578</b>	<b>222</b>	<b>440</b>	<b>64 138</b>	<b>67,30</b>	<b>332</b>
84	34	19	16	13	2 247	78,05	333
34	3	11	8	10	1 419	47,06	334
147	40	45	15	43	5 662	67,13	335
206	53	44	31	70	8 355	55,72	336
541	285	139	26	76	13 788	71,00	337
113	61	26	12	11	2 131	67,86	338
282	86	97	38	57	8 699	70,29	339
229	96	43	25	59	7 041	65,00	340
245	88	73	29	47	7 763	67,77	341
230	68	81	22	54	7 033	65,93	342
<b>8 571</b>	<b>3 201</b>	<b>2 237</b>	<b>1 131</b>	<b>1 710</b>	<b>250 455</b>	<b>61,64</b>	<b>343</b>
70	18	13	4	17	1 980	45,31	344
160	46	37	17	36	5 245	50,00	345
95	44	22	12	10	1 831	70,33	346
354	114	80	44	88	11 277	56,36	347
26	5	9	3	3	534	29,17	348
<b>588</b>	<b>274</b>	<b>159</b>	<b>60</b>	<b>66</b>	<b>12 110</b>	<b>60,82</b>	<b>349</b>
89	33	26	9	20	2 515	51,72	350
75	33	25	7	9	1 608	59,15	351
31	13	7	6	3	655	61,29	352



Verwaltungsbezirk	Lfd. Nr.
<hr/>	
<b>Noch: Lippe, Kreis</b>	
Leopoldshöhe	315
Lügde, Stadt	316
Oerlinghausen, Stadt	317
Schieder-Schwalenberg, Stadt	318
Schlangen	319
 <b>Minden-Lübbecke, Kreis</b>	 <b>320</b>
Bad Oeynhausen, Stadt	321
Espelkamp, Stadt	322
Hille	323
Hüllhorst	324
Lübbecke, Stadt	325
Minden, Stadt	326
Petershagen, Stadt	327
Porta Westfalica, Stadt	328
Preußisch Oldendorf, Stadt	329
Rahden, Stadt	330
Stemwede	331
 <b>Paderborn, Kreis</b>	 <b>332</b>
Altenbeken	333
Bad Lippspringe, Stadt	334
Borchen	335
Büren, Stadt	336
Delbrück, Stadt	337
Hövelhof	338
Lichtenau, Stadt	339
Paderborn, Stadt	340
Salzkotten, Stadt	341
Bad Wünnenberg, Stadt	342
 <b>Arnsberg, Regierungsbezirk</b>	 <b>343</b>
Bochum, krfr. Stadt	344
Dortmund, krfr. Stadt	345
Hagen, krfr. Stadt	346
Hamm, krfr. Stadt	347
Herne, krfr. Stadt	348
 <b>Ennepe-Ruhr-Kreis</b>	 <b>349</b>
Breckerfeld, Stadt	350
Ennepetal, Stadt	351
Gevelsberg, Stadt	352

## Verarbeitendes Gewerbe sowie Bergbau und

Betriebe	Beschäftigte	darunter im					
		Herstellung von Nahrungs- und Futtermitteln		Herstellung von Papier, Pappe und Waren daraus		Herstellung von chemischen Erzeugnissen	
		Betriebe	Beschäftigte	Betriebe	Beschäftigte	Betriebe	Beschäftigte
113	114	115	116	117	118	119	120
23	1 872	1	.	-	-	1	.
7	420	-	-	-	-	2	.
8	1 590	1	.	1	.	-	-
2	.	-	-	-	-	-	-
4	456	-	-	-	-	-	-
<b>271</b>	<b>28 823</b>	<b>23</b>	<b>1 567</b>	<b>7</b>	<b>1 397</b>	<b>7</b>	<b>776</b>
48	3 647	4	125	-	-	2	.
32	4 032	-	-	1	.	-	-
14	764	3	120	-	-	-	-
14	960	-	-	1	.	-	-
25	3 391	2	.	2	.	1	.
49	6 785	8	521	3	843	2	.
11	425	-	-	-	-	-	-
36	3 608	1	.	-	-	1	.
15	878	2	.	-	-	1	.
15	1 955	2	.	-	-	-	-
12	2 378	1	.	-	-	-	-
<b>219</b>	<b>26 900</b>	<b>27</b>	<b>1 893</b>	<b>6</b>	<b>553</b>	<b>2</b>	<b>.</b>
5	215	-	-	-	-	-	-
5	367	1	.	-	-	-	-
3	177	-	-	-	-	-	-
15	1 331	1	.	-	-	1	.
42	3 254	6	634	2	.	-	-
25	2 163	-	-	2	.	-	-
6	558	-	-	-	-	-	-
76	15 956	11	542	2	.	-	-
25	1 997	6	569	-	-	1	.
17	882	2	.	-	-	-	-
<b>2 703</b>	<b>307 459</b>	<b>165</b>	<b>10 484</b>	<b>41</b>	<b>5 585</b>	<b>58</b>	<b>6 313</b>
139	19 983	16	1 035	2	.	1	.
184	20 025	19	1 263	2	.	4	540
132	14 305	7	343	3	.	-	-
73	10 736	14	1 111	-	-	6	1 214
47	12 426	6	451	2	.	5	698
<b>288</b>	<b>29 913</b>	<b>12</b>	<b>465</b>	<b>2</b>	<b>.</b>	<b>14</b>	<b>1 475</b>
11	455	-	-	-	-	-	-
45	5 809	-	-	-	-	1	.
39	2 396	1	.	-	-	-	-

Verwaltungsbezirk	Lfd. Nr.
<hr/>	
<b>Noch: Lippe, Kreis</b>	
Leopoldshöhe	315
Lügde, Stadt	316
Oerlinghausen, Stadt	317
Schieder-Schwalenberg, Stadt	318
Schlangen	319
 <b>Minden-Lübbecke, Kreis</b>	 <b>320</b>
Bad Oeynhausen, Stadt	321
Espelkamp, Stadt	322
Hille	323
Hüllhorst	324
Lübbecke, Stadt	325
Minden, Stadt	326
Petershagen, Stadt	327
Porta Westfalica, Stadt	328
Preußisch Oldendorf, Stadt	329
Rahden, Stadt	330
Stemwede	331
 <b>Paderborn, Kreis</b>	 <b>332</b>
Altenbeken	333
Bad Lippspringe, Stadt	334
Borchen	335
Büren, Stadt	336
Delbrück, Stadt	337
Hövelhof	338
Lichtenau, Stadt	339
Paderborn, Stadt	340
Salzkotten, Stadt	341
Bad Wünnenberg, Stadt	342
 <b>Arnsberg, Regierungsbezirk</b>	 <b>343</b>
Bochum, krfr. Stadt	344
Dortmund, krfr. Stadt	345
Hagen, krfr. Stadt	346
Hamm, krfr. Stadt	347
Herne, krfr. Stadt	348
 <b>Ennepe-Ruhr-Kreis</b>	 <b>349</b>
Breckerfeld, Stadt	350
Ennepetal, Stadt	351
Gevelsberg, Stadt	352

Gewinnung von Steinen und Erden <sup>19)</sup> am 30.09.2009						Bauhauptgewerbe am 30.06.2010 <sup>20)</sup>		Lfd. Nr.
Wirtschaftszweig								
Herstellung von Metallerzeugnissen		Herstellung von elektrischen Ausrüstungen		Maschinenbau		Betriebe	Beschäftigte	
Betriebe	Beschäftigte	Betriebe	Beschäftigte	Betriebe	Beschäftigte			
121	122	123	124	125	126	127	128	
4	240	1	.	4	280	14	81	315
-	-	1	.	-	-	9	.	316
-	-	3	796	-	-	11	78	317
-	-	-	-	-	-	7	35	318
1	.	-	-	-	-	7	.	319
<b>37</b>	<b>2 615</b>	<b>13</b>	<b>3 896</b>	<b>50</b>	<b>6 409</b>	<b>223</b>	<b>2 885</b>	<b>320</b>
3	299	1	.	13	1 261	35	461	321
5	338	5	1 409	6	584	9	65	322
3	98	1	.	1	.	19	176	323
3	116	-	-	4	294	18	164	324
4	367	-	-	5	863	12	110	325
3	386	4	.	7	908	49	592	326
-	-	-	-	2	.	20	113	327
5	382	2	.	6	934	25	198	328
5	371	-	-	2	.	9	74	329
3	109	-	-	3	.	6	63	330
3	149	-	-	1	.	21	869	331
<b>36</b>	<b>2 300</b>	<b>8</b>	<b>501</b>	<b>32</b>	<b>5 816</b>	<b>237</b>	<b>2 070</b>	<b>332</b>
2	.	-	-	-	-	7	50	333
1	.	-	-	-	-	12	84	334
1	.	-	-	1	.	13	105	335
3	93	2	.	1	.	26	265	336
7	528	1	.	1	.	34	251	337
9	631	2	.	3	303	13	153	338
1	.	-	-	-	-	15	124	339
5	316	2	.	16	4 244	76	552	340
6	411	1	.	7	634	28	294	341
1	.	-	-	3	217	13	192	342
<b>781</b>	<b>67 190</b>	<b>164</b>	<b>27 778</b>	<b>355</b>	<b>52 034</b>	<b>2 139</b>	<b>25 546</b>	<b>343</b>
13	807	7	554	21	2 418	155	2 318	344
21	1 795	12	1 089	28	5 857	239	4 180	345
46	3 774	3	793	14	1 423	87	1 131	346
8	.	1	.	8	598	71	1 115	347
2	.	-	-	8	1 312	76	1 580	348
<b>82</b>	<b>8 422</b>	<b>3</b>	<b>.</b>	<b>62</b>	<b>7 617</b>	<b>203</b>	<b>1 616</b>	<b>349</b>
7	255	-	-	-	-	10	82	350
20	3 778	-	-	9	541	25	241	351
22	1 412	1	.	6	386	21	143	352

Verwaltungsbezirk	Lfd. Nr.
<hr/>	
<b>Noch: Lippe, Kreis</b>	
Leopoldshöhe	315
Lügde, Stadt	316
Oerlinghausen, Stadt	317
Schieder-Schwalenberg, Stadt	318
Schlangen	319
 <b>Minden-Lübbecke, Kreis</b>	 <b>320</b>
Bad Oeynhausen, Stadt	321
Espelkamp, Stadt	322
Hille	323
Hüllhorst	324
Lübbecke, Stadt	325
Minden, Stadt	326
Petershagen, Stadt	327
Porta Westfalica, Stadt	328
Preußisch Oldendorf, Stadt	329
Rahden, Stadt	330
Stemwede	331
 <b>Paderborn, Kreis</b>	 <b>332</b>
Altenbeken	333
Bad Lippspringe, Stadt	334
Borchen	335
Büren, Stadt	336
Delbrück, Stadt	337
Hövelhof	338
Lichtenau, Stadt	339
Paderborn, Stadt	340
Salzkotten, Stadt	341
Bad Wünnenberg, Stadt	342
 <b>Arnsberg, Regierungsbezirk</b>	 <b>343</b>
Bochum, krfr. Stadt	344
Dortmund, krfr. Stadt	345
Hagen, krfr. Stadt	346
Hamm, krfr. Stadt	347
Herne, krfr. Stadt	348
 <b>Ennepe-Ruhr-Kreis</b>	 <b>349</b>
Breckerfeld, Stadt	350
Ennepetal, Stadt	351
Gevelsberg, Stadt	352

Kraftfahrzeugbestand am 01.01.2010			Straßenverkehrsunfälle (ohne Bagatellunfälle <sup>21)</sup> ) 2009					
ins- gesamt <sup>(22)</sup>	darunter Personenkraftwagen <sup>(23)</sup>		insgesamt	nur mit Sach- schaden	mit Personenschaden			
	zusammen	je 1 000 Ein wohner <sup>(24)</sup>			zusammen	darunter innerorts	dabei Personen	
							getötet	verletzt
129	130	131	132	133	134	135	136	137
10 789	9 192	567	57	19	38	24	–	51
6 988	5 699	543	48	11	37	20	–	48
10 931	9 651	575	51	12	39	24	–	59
5 945	4 988	558	34	10	24	9	1	34
5 466	4 732	537	31	11	20	8	–	25
<b>211 345</b>	<b>177 260</b>	<b>561</b>	<b>1 561</b>	<b>432</b>	<b>1 129</b>	<b>783</b>	<b>17</b>	<b>1 454</b>
31 126	26 953	556	276	76	200	161	2	251
15 119	12 955	513	106	31	75	37	1	88
12 654	10 252	632	59	20	39	21	2	49
9 726	8 189	610	50	13	37	22	–	58
17 099	14 810	572	141	32	109	78	1	140
49 256	42 465	515	421	109	312	285	5	377
19 099	15 294	588	120	39	81	28	1	128
25 702	21 402	605	210	76	134	69	3	174
9 069	7 507	578	49	8	41	33	1	50
11 366	8 927	565	75	20	55	34	–	71
11 129	8 506	611	54	8	46	15	1	68
<b>182 615</b>	<b>153 078</b>	<b>512</b>	<b>1 629</b>	<b>463</b>	<b>1 166</b>	<b>682</b>	<b>24</b>	<b>1 520</b>
5 795	4 879	522	27	9	18	4	–	26
8 351	7 307	482	52	13	39	29	2	50
8 913	7 221	535	61	23	38	12	1	53
15 132	12 428	577	129	44	85	38	2	118
21 272	17 067	567	156	41	115	38	3	153
10 456	8 755	546	72	15	57	26	1	71
7 989	6 054	549	37	15	22	7	–	27
78 603	68 486	471	898	247	651	465	10	833
16 953	13 868	559	98	20	78	45	3	98
9 151	7 013	571	99	36	63	18	2	91
<b>2 151 554</b>	<b>1 837 260</b>	<b>500</b>	<b>17 060</b>	<b>5 191</b>	<b>11 869</b>	<b>8 832</b>	<b>121</b>	<b>14 875</b>
220 666	190 382	506	1 561	561	1 000	870	6	1 180
288 676	251 531	433	2 923	844	2 079	1 838	20	2 614
102 268	87 201	459	890	254	636	508	6	811
96 112	83 644	460	990	282	708	603	7	874
79 983	69 797	421	624	190	434	392	2	510
<b>210 033</b>	<b>178 786</b>	<b>536</b>	<b>1 361</b>	<b>398</b>	<b>963</b>	<b>705</b>	<b>9</b>	<b>1 205</b>
6 334	5 137	550	35	5	30	13	1	45
21 304	17 776	578	93	25	68	60	3	87
19 936	17 078	540	142	48	94	76	–	120

Verwaltungsbezirk	Lfd. Nr.
<hr/>	
<b>Noch: Lippe, Kreis</b>	
Leopoldshöhe	315
Lügde, Stadt	316
Oerlinghausen, Stadt	317
Schieder-Schwalenberg, Stadt	318
Schlangen	319
<b>Minden-Lübbecke, Kreis</b>	<b>320</b>
Bad Oeynhausen, Stadt	321
Espelkamp, Stadt	322
Hille	323
Hüllhorst	324
Lübbecke, Stadt	325
Minden, Stadt	326
Petershagen, Stadt	327
Porta Westfalica, Stadt	328
Preußisch Oldendorf, Stadt	329
Rahden, Stadt	330
Stemwede	331
<b>Paderborn, Kreis</b>	<b>332</b>
Altenbeken	333
Bad Lippspringe, Stadt	334
Borchen	335
Büren, Stadt	336
Delbrück, Stadt	337
Hövelhof	338
Lichtenau, Stadt	339
Paderborn, Stadt	340
Salzkotten, Stadt	341
Bad Wünnenberg, Stadt	342
<b>Arnsberg, Regierungsbezirk</b>	<b>343</b>
Bochum, krfr. Stadt	344
Dortmund, krfr. Stadt	345
Hagen, krfr. Stadt	346
Hamm, krfr. Stadt	347
Herne, krfr. Stadt	348
<b>Ennepe-Ruhr-Kreis</b>	<b>349</b>
Breckerfeld, Stadt	350
Ennepetal, Stadt	351
Gevelsberg, Stadt	352

Wohnungsbestand am 31.12.2009								Lfd. Nr.
Wohnungen <sup>25)</sup> in Wohn- und Nichtwohngebäuden							Räume <sup>26)</sup> in Wohnungen	
insgesamt	davon mit ... Raum/Räumen <sup>26)</sup> in %							
	1	2	3	4	5	6 u. mehr		
138	139	140	141	142	143	144	145	
6 652	1,3	2,6	14,3	27,0	24,7	30,1	32 319	315
4 730	0,7	3,1	14,1	24,5	21,9	35,6	23 964	316
8 362	0,8	3,9	17,1	29,9	22,8	25,4	39 031	317
3 882	0,4	3,3	15,4	26,5	23,3	31,1	19 182	318
3 823	0,5	3,9	12,9	23,4	24,2	35,1	19 355	319
<b>135 374</b>	<b>0,6</b>	<b>3,2</b>	<b>14,9</b>	<b>25,3</b>	<b>22,7</b>	<b>33,3</b>	<b>677 576</b>	<b>320</b>
23 339	1,0	3,7	19,6	28,1	20,6	27,0	109 586	321
9 783	0,1	3,6	15,4	25,6	21,1	34,2	49 131	322
6 213	–	1,7	8,1	17,3	23,6	49,2	35 457	323
4 940	0,4	1,7	10,1	21,6	24,9	41,3	26 437	324
10 983	0,6	3,5	14,0	25,4	22,6	33,9	55 323	325
39 213	0,6	3,9	18,0	29,2	23,6	24,5	183 009	326
10 238	0,2	1,8	9,5	19,3	23,2	46,0	56 389	327
15 318	0,6	3,1	13,6	25,8	24,0	32,8	76 599	328
4 764	0,3	2,7	11,5	19,5	22,8	43,2	25 685	329
5 574	0,4	2,2	9,5	19,5	20,9	47,5	30 959	330
5 009	–	2,2	8,2	16,3	21,2	52,0	29 001	331
<b>129 623</b>	<b>2,8</b>	<b>4,8</b>	<b>15,3</b>	<b>23,7</b>	<b>21,8</b>	<b>31,6</b>	<b>625 976</b>	<b>332</b>
3 462	0,5	2,7	10,5	20,0	23,6	42,8	18 526	333
7 411	2,5	5,3	24,7	28,8	18,4	20,3	32 204	334
5 056	1,5	4,1	10,9	19,8	23,9	39,9	26 410	335
8 904	0,4	2,6	11,1	19,9	21,3	44,7	48 354	336
11 173	0,3	2,3	8,7	17,6	24,1	47,0	62 368	337
6 465	0,7	2,7	12,1	22,4	25,5	36,4	33 252	338
4 146	0,2	1,8	8,1	17,1	21,3	51,5	23 688	339
68 927	4,6	6,3	18,2	26,7	20,9	23,3	304 725	340
9 314	0,5	2,5	10,0	19,2	25,0	42,9	50 530	341
4 765	1,0	3,4	11,0	17,3	22,1	45,2	25 919	342
<b>1 797 906</b>	<b>1,7</b>	<b>5,4</b>	<b>23,8</b>	<b>31,9</b>	<b>18,4</b>	<b>18,7</b>	<b>7 776 741</b>	<b>343</b>
192 484	2,3	6,5	30,0	35,2	15,7	10,3	757 486	344
309 817	2,5	7,0	28,4	36,3	15,6	10,1	1 216 502	345
105 427	1,8	7,2	30,2	34,9	15,3	10,7	415 842	346
84 808	1,4	4,2	22,2	33,7	20,3	18,1	369 246	347
85 257	1,0	6,0	30,3	38,7	15,7	8,3	334 491	348
<b>169 924</b>	<b>1,7</b>	<b>5,7</b>	<b>25,5</b>	<b>34,1</b>	<b>18,2</b>	<b>14,7</b>	<b>707 648</b>	<b>349</b>
4 021	1,3	3,6	18,5	26,1	21,9	28,6	19 131	350
15 564	0,8	5,4	23,8	33,2	19,6	17,2	66 963	351
16 214	1,8	6,6	25,8	34,2	18,4	13,2	66 437	352



Verwaltungsbezirk	Lfd. Nr.
<hr/>	
<b>Noch: Lippe, Kreis</b>	
Leopoldshöhe	315
Lügde, Stadt	316
Oerlinghausen, Stadt	317
Schieder-Schwalenberg, Stadt	318
Schlangen	319
 <b>Minden-Lübbecke, Kreis</b>	 <b>320</b>
Bad Oeynhausen, Stadt	321
Espelkamp, Stadt	322
Hille	323
Hüllhorst	324
Lübbecke, Stadt	325
Minden, Stadt	326
Petershagen, Stadt	327
Porta Westfalica, Stadt	328
Preußisch Oldendorf, Stadt	329
Rahden, Stadt	330
Stemwede	331
 <b>Paderborn, Kreis</b>	 <b>332</b>
Altenbeken	333
Bad Lippspringe, Stadt	334
Borchen	335
Büren, Stadt	336
Delbrück, Stadt	337
Hövelhof	338
Lichtenau, Stadt	339
Paderborn, Stadt	340
Salzkotten, Stadt	341
Bad Wünnenberg, Stadt	342
 <b>Arnsberg, Regierungsbezirk</b>	 <b>343</b>
Bochum, krfr. Stadt	344
Dortmund, krfr. Stadt	345
Hagen, krfr. Stadt	346
Hamm, krfr. Stadt	347
Herne, krfr. Stadt	348
 <b>Ennepe-Ruhr-Kreis</b>	 <b>349</b>
Breckerfeld, Stadt	350
Ennepetal, Stadt	351
Gevelsberg, Stadt	352

Wohngebäude- und Wohnungsbestand am 31.12.2009					Baufertig		
Wohngebäude <sup>27)</sup>					2009		
insgesamt	Ein- und Zwei- familien- häuser	Wohnfläche je Wohnung in m <sup>2</sup>		Wohnfläche je Person m <sup>2</sup>	Wohn		
		Ein- und Zwei- familienhäuser	Häuser mit drei und mehr Wohnungen		insgesamt	Wohn- fläche <sup>29)</sup> 1 000 m <sup>2</sup>	Woh- nungen <sup>29)</sup>
146	147	148	149	150	151	152	153
3 944	3 614	103,78	74,00	38,38	33	5	34
2 926	2 678	106,75	76,10	43,64	4	1	6
4 221	3 641	102,85	75,52	44,88	13	2	14
2 299	2 064	105,21	74,13	41,11	2	–	2
2 326	2 083	109,16	78,20	42,99	7	1	8
<b>78 344</b>	<b>70 790</b>	<b>112,24</b>	<b>72,75</b>	<b>41,59</b>	<b>278</b>	<b>48</b>	<b>405</b>
12 256	10 577	106,53	72,65	44,02	54	9	69
5 333	4 839	112,79	70,17	36,58	23	4	25
4 420	4 275	123,78	87,59	44,67	7	1	8
3 291	3 149	112,96	77,52	37,97	5	1	5
6 497	5 908	114,18	73,86	41,99	25	6	76
19 425	16 334	107,02	71,38	42,44	92	17	145
7 342	7 073	117,93	74,83	42,61	19	3	20
9 464	8 825	105,34	75,33	41,81	39	6	41
3 096	2 935	117,30	74,50	38,05	2	–	2
3 761	3 554	123,67	74,56	38,07	5	1	6
3 459	3 321	130,17	81,42	41,16	7	1	8
<b>67 569</b>	<b>58 254</b>	<b>117,17</b>	<b>71,32</b>	<b>41,65</b>	<b>433</b>	<b>76</b>	<b>615</b>
2 335	2 191	115,79	81,72	40,02	11	2	13
3 109	2 335	113,27	71,17	42,39	13	2	13
3 125	2 870	117,54	80,25	40,09	8	1	11
5 904	5 548	119,70	79,88	45,60	22	5	40
7 431	6 983	125,76	81,17	42,23	55	12	109
3 742	3 349	119,57	77,43	41,86	22	4	35
3 050	2 970	121,73	81,85	43,24	16	3	20
29 428	23 116	112,39	69,14	40,87	220	36	283
6 287	5 927	119,01	79,87	41,47	43	8	66
3 158	2 965	121,98	81,00	43,20	23	4	25
<b>727 212</b>	<b>548 694</b>	<b>105,63</b>	<b>67,80</b>	<b>40,10</b>	<b>2 848</b>	<b>527</b>	<b>4 941</b>
55 712	31 172	100,05	66,24	37,29	225	43	399
91 523	55 370	101,95	65,61	39,03	434	85	890
29 301	16 847	104,95	67,24	41,14	85	19	181
37 329	29 317	101,87	68,06	38,18	142	24	230
23 541	12 512	94,09	66,77	36,79	55	10	114
<b>61 499</b>	<b>42 556</b>	<b>103,09</b>	<b>68,63</b>	<b>40,34</b>	<b>276</b>	<b>55</b>	<b>476</b>
2 273	1 990	107,60	77,11	41,04	16	3	20
6 031	4 460	102,53	68,15	40,70	29	5	55
5 641	3 784	99,23	68,95	39,65	16	3	20

Verwaltungsbezirk	Lfd. Nr.
<hr/>	
<b>Noch: Lippe, Kreis</b>	
Leopoldshöhe	315
Lügde, Stadt	316
Oerlinghausen, Stadt	317
Schieder-Schwalenberg, Stadt	318
Schlangen	319
 <b>Minden-Lübbecke, Kreis</b>	 <b>320</b>
Bad Oeynhausen, Stadt	321
Espelkamp, Stadt	322
Hille	323
Hüllhorst	324
Lübbecke, Stadt	325
Minden, Stadt	326
Petershagen, Stadt	327
Porta Westfalica, Stadt	328
Preußisch Oldendorf, Stadt	329
Rahden, Stadt	330
Stemwede	331
 <b>Paderborn, Kreis</b>	 <b>332</b>
Altenbeken	333
Bad Lippspringe, Stadt	334
Borchen	335
Büren, Stadt	336
Delbrück, Stadt	337
Hövelhof	338
Lichtenau, Stadt	339
Paderborn, Stadt	340
Salzkotten, Stadt	341
Bad Wünnenberg, Stadt	342
 <b>Arnsberg, Regierungsbezirk</b>	 <b>343</b>
Bochum, krfr. Stadt	344
Dortmund, krfr. Stadt	345
Hagen, krfr. Stadt	346
Hamm, krfr. Stadt	347
Herne, krfr. Stadt	348
 <b>Ennepe-Ruhr-Kreis</b>	 <b>349</b>
Breckerfeld, Stadt	350
Ennepetal, Stadt	351
Gevelsberg, Stadt	352

stellungen								Lfd. Nr.
2009				Jahresdurchschnitt 1999 – 2008				
gebäude <sup>28)</sup>		Nichtwohngebäude		Wohngebäude				
Ein- und Zwei- familienhäuser		insgesamt	Rauminhalt 1 000 m <sup>3</sup>	insgesamt	Wohn- fläche <sup>29)</sup> 1 000 m <sup>2</sup>	Woh- nungen <sup>29)</sup>	Ein- und Zwei- familien- häuser	
Gebäude	Wohnfläche 1 000 m <sup>2</sup>							
154	155	156	157	158	159	160	161	
33	5	5	8	51	8	69	49	315
4	1	1	2	19	3	26	19	316
13	2	1	2	41	8	74	36	317
2	–	–	–	13	2	18	12	318
7	1	3	7	36	6	50	34	319
<b>265</b>	<b>41</b>	<b>69</b>	<b>459</b>	<b>775</b>	<b>129</b>	<b>1 094</b>	<b>737</b>	<b>320</b>
52	8	7	38	109	18	156	105	321
23	4	7	113	51	9	75	50	322
7	1	3	5	46	7	53	45	323
5	1	1	6	36	6	50	34	324
19	3	7	48	52	10	89	47	325
87	13	15	181	187	32	278	175	326
19	3	14	33	78	12	99	75	327
39	6	2	2	101	16	131	97	328
2	–	–	–	30	5	45	29	329
5	1	8	12	49	8	72	46	330
7	1	5	22	36	6	47	35	331
<b>412</b>	<b>65</b>	<b>136</b>	<b>1 592</b>	<b>884</b>	<b>159</b>	<b>1 411</b>	<b>816</b>	<b>332</b>
11	2	7	37	16	3	24	14	333
13	2	5	36	38	7	69	34	334
7	1	7	28	38	6	54	36	335
19	3	13	48	85	14	111	82	336
53	9	19	211	95	17	132	91	337
21	4	10	203	49	9	77	45	338
16	3	6	7	38	6	44	37	339
210	31	42	965	384	74	722	339	340
39	6	17	41	95	15	118	92	341
23	4	10	16	48	8	63	47	342
<b>2 649</b>	<b>384</b>	<b>743</b>	<b>9 209</b>	<b>5 806</b>	<b>1 048</b>	<b>9 875</b>	<b>5 302</b>	<b>343</b>
204	29	41	348	263	52	514	231	344
400	55	50	2 448	770	148	1 527	681	345
77	11	30	210	179	34	335	156	346
138	19	41	876	348	60	605	321	347
49	7	5	90	111	24	256	95	348
<b>252</b>	<b>37</b>	<b>57</b>	<b>668</b>	<b>450</b>	<b>89</b>	<b>842</b>	<b>405</b>	<b>349</b>
16	3	1	1	37	6	47	35	350
26	3	11	177	35	7	72	31	351
15	2	8	74	37	8	84	32	352

Verwaltungsbezirk	Lfd. Nr.
<hr/>	
<b>Noch: Lippe, Kreis</b>	
Leopoldshöhe	315
Lügde, Stadt	316
Oerlinghausen, Stadt	317
Schieder-Schwalenberg, Stadt	318
Schlangen	319
 <b>Minden-Lübbecke, Kreis</b>	 <b>320</b>
Bad Oeynhausen, Stadt	321
Espelkamp, Stadt	322
Hille	323
Hüllhorst	324
Lübbecke, Stadt	325
Minden, Stadt	326
Petershagen, Stadt	327
Porta Westfalica, Stadt	328
Preußisch Oldendorf, Stadt	329
Rahden, Stadt	330
Stemwede	331
 <b>Paderborn, Kreis</b>	 <b>332</b>
Altenbeken	333
Bad Lippspringe, Stadt	334
Borchen	335
Büren, Stadt	336
Delbrück, Stadt	337
Hövelhof	338
Lichtenau, Stadt	339
Paderborn, Stadt	340
Salzkotten, Stadt	341
Bad Wünnenberg, Stadt	342
 <b>Arnsberg, Regierungsbezirk</b>	 <b>343</b>
Bochum, krfr. Stadt	344
Dortmund, krfr. Stadt	345
Hagen, krfr. Stadt	346
Hamm, krfr. Stadt	347
Herne, krfr. Stadt	348
 <b>Ennepe-Ruhr-Kreis</b>	 <b>349</b>
Breckerfeld, Stadt	350
Ennepetal, Stadt	351
Gevelsberg, Stadt	352

Beherbergungskapazität <sup>30)</sup> im Dezember 2009		Ankünfte und Übernachtungen in Beherbergungsstätten <sup>30)</sup> 2009				Mittlere Aufent- haltsdauer aller Gäste in Tagen	Mittlere Auslas- tung der ange- botenen Betten in %
geöffnete Betriebe	angebotene Betten <sup>31)</sup>	Ankünfte		Übernachtungen			
		insgesamt	darunter von Aus- ländern/ -innen <sup>32)</sup>	insgesamt	darunter der aus- ländischen Gäste <sup>32)</sup>	2009	
162	163	164	165	166	167	168	169
4	68	1 873	50	4 956	248	2,6	25,6
12	313	19 247	3 195	48 660	9 648	2,5	16,0
7	420	16 133	2 806	44 997	5 051	2,8	26,8
15	429	14 055	2 572	43 555	8 413	3,1	14,3
3	23	512	47	1 546	302	3,0	12,9
<b>122</b>	<b>7 402</b>	<b>278 789</b>	<b>32 324</b>	<b>1 516 392</b>	<b>56 840</b>	<b>5,4</b>	<b>55,0</b>
31	3 826	100 887	14 335	1 002 205	23 848	9,9	71,8
6	187	13 402	1 755	25 858	4 061	1,9	35,6
4	148	6 636	282	27 936	730	4,2	49,6
3	135	6 903	1 119	13 135	2 149	1,9	26,4
2	58	.	.	.	.	.	.
21	856	59 512	9 157	95 913	13 898	1,6	32,0
15	606	17 194	565	106 376	2 037	6,2	47,4
14	615	41 931	2 723	85 351	5 298	2,0	27,9
14	671	13 874	292	124 202	771	9,0	48,8
5	151	8 973	1 035	19 210	2 138	2,1	28,5
7	149	.	.	.	.	.	.
<b>120</b>	<b>6 021</b>	<b>270 275</b>	<b>31 545</b>	<b>814 397</b>	<b>83 237</b>	<b>3,0</b>	<b>36,9</b>
4	57	989	285	4 362	1 536	4,4	20,3
19	1 518	56 386	3 369	315 409	8 717	5,6	56,5
8	322	10 583	1 057	48 510	3 700	4,6	41,0
13	510	28 109	1 983	53 368	3 013	1,9	30,6
7	210	12 551	692	21 396	1 181	1,7	29,0
10	263	11 637	708	23 085	1 724	2,0	22,7
9	423	3 333	1 123	13 184	6 422	4,0	8,1
30	1 794	121 985	17 632	218 112	43 040	1,8	31,9
3	90	3 918	514	7 283	1 141	1,9	22,1
17	834	20 784	4 182	109 688	12 763	5,3	39,1
<b>1 316</b>	<b>64 674</b>	<b>3 306 421</b>	<b>541 490</b>	<b>9 163 845</b>	<b>1 445 230</b>	<b>2,8</b>	<b>38,2</b>
38	3 811	315 978	46 606	512 483	82 731	1,6	37,9
64	5 574	487 831	89 927	749 276	151 681	1,5	37,3
22	1 416	83 514	11 890	239 903	22 266	2,9	45,9
24	1 077	71 629	14 087	123 185	21 503	1,7	33,8
12	634	46 850	4 980	89 060	8 457	1,9	38,4
<b>62</b>	<b>2 976</b>	<b>162 622</b>	<b>12 292</b>	<b>384 411</b>	<b>26 097</b>	<b>2,4</b>	<b>35,5</b>
4	189	.	.	.	.	.	.
5	302	8 251	93	72 494	151	8,8	66,5
2	91	.	.	.	.	.	.

Verwaltungsbezirk	Lfd. Nr.
<hr/>	
<b>Noch: Lippe, Kreis</b>	
Leopoldshöhe	315
Lügde, Stadt	316
Oerlinghausen, Stadt	317
Schieder-Schwalenberg, Stadt	318
Schlangen	319
 <b>Minden-Lübbecke, Kreis</b>	 <b>320</b>
Bad Oeynhausen, Stadt	321
Espelkamp, Stadt	322
Hille	323
Hüllhorst	324
Lübbecke, Stadt	325
Minden, Stadt	326
Petershagen, Stadt	327
Porta Westfalica, Stadt	328
Preußisch Oldendorf, Stadt	329
Rahden, Stadt	330
Stemwede	331
 <b>Paderborn, Kreis</b>	 <b>332</b>
Altenbeken	333
Bad Lippspringe, Stadt	334
Borchen	335
Büren, Stadt	336
Delbrück, Stadt	337
Hövelhof	338
Lichtenau, Stadt	339
Paderborn, Stadt	340
Salzkotten, Stadt	341
Bad Wünnenberg, Stadt	342
 <b>Arnsberg, Regierungsbezirk</b>	 <b>343</b>
Bochum, krfr. Stadt	344
Dortmund, krfr. Stadt	345
Hagen, krfr. Stadt	346
Hamm, krfr. Stadt	347
Herne, krfr. Stadt	348
 <b>Ennepe-Ruhr-Kreis</b>	 <b>349</b>
Breckerfeld, Stadt	350
Ennepetal, Stadt	351
Gevelsberg, Stadt	352

Gemeindefinanzen 2009									Vollzeit- beschäftigtes Personal <sup>37)</sup> am 30.06. 2009 je 10 000 Einwohner	Lfd. Nr.
Steuern und ähnliche Abgaben <sup>33)</sup>					Realsteuervergleich		Schulden- stand <sup>37)</sup> am 31.12. 2009			
insgesamt		darunter			Real- steuer- aufbrin- gungs- kraft <sup>35)</sup>	Steuer- ein- nahme- kraft <sup>36)</sup>				
brutto	netto <sup>34)</sup>	Gewerbe- steuer	Gemeindeanteil an der							
			Einkom- mensteuer	Umsatz- steuer						
EUR je Einwohner <sup>38)</sup>										
170	171	172	173	174	175	176	177	178		
825,16	772,61	284,05	329,76	41,26	457,37	774,52	611,81	65	315	
601,45	567,92	151,16	257,06	31,66	306,77	564,95	792,29	46	316	
801,10	740,49	211,55	380,16	29,18	369,93	736,89	283,13	34	317	
629,59	623,78	136,55	272,99	53,82	283,34	582,39	496,31	46	318	
716,05	668,27	218,31	301,71	31,92	372,93	664,67	1 450,50	40	319	
<b>912,30</b>	<b>845,89</b>	<b>397,62</b>	<b>299,70</b>	<b>44,62</b>	<b>571,18</b>	<b>844,32</b>	<b>877,03</b>	<b>54</b>	<b>320</b>	
980,96	913,96	381,27	324,65	46,59	581,88	883,39	1 635,62	60	321	
1 099,96	1 007,39	717,06	205,20	48,35	891,32	1 036,62	420,30	42	322	
685,06	657,72	176,18	331,13	23,29	318,06	636,85	685,17	37	323	
871,62	806,48	396,30	304,87	31,66	542,96	807,40	1 072,02	24	324	
1 382,72	1 234,58	843,99	315,73	59,64	1 049,72	1 279,48	791,66	47	325	
790,73	744,65	272,26	297,36	50,68	436,58	731,64	1 351,34	85	326	
817,97	774,08	335,54	299,34	20,55	506,09	764,09	125,03	40	327	
936,53	850,92	375,61	327,51	57,19	559,33	875,47	279,71	47	328	
673,25	646,70	215,71	279,63	32,41	357,51	627,85	569,46	33	329	
840,13	777,09	376,33	283,04	32,61	532,02	779,64	413,14	32	330	
902,39	835,62	412,54	294,36	43,15	577,86	841,50	195,55	33	331	
<b>851,09</b>	<b>790,81</b>	<b>356,47</b>	<b>294,49</b>	<b>40,81</b>	<b>530,80</b>	<b>800,41</b>	<b>564,10</b>	<b>63</b>	<b>332</b>	
502,12	490,20	84,78	278,17	12,90	200,57	471,19	1 373,41	39	333	
584,28	554,72	143,54	269,30	21,40	306,12	565,15	104,62	71	334	
620,02	583,95	166,40	320,22	11,21	306,33	601,49	58,50	52	335	
862,16	797,72	392,99	284,87	26,86	561,91	803,92	254,20	55	336	
769,64	717,49	306,18	286,84	38,75	505,29	769,51	–	42	337	
915,32	839,65	432,09	298,06	31,61	619,99	868,82	380,88	58	338	
593,28	572,15	142,45	278,84	21,68	284,77	555,56	831,97	53	339	
948,12	877,43	425,12	300,77	48,87	607,34	880,83	856,71	74	340	
825,17	772,13	306,00	303,96	67,04	456,52	770,68	218,12	45	341	
938,70	857,05	482,42	261,74	29,13	670,13	876,04	242,00	67	342	
<b>912,38</b>	<b>858,01</b>	<b>368,52</b>	<b>312,43</b>	<b>44,14</b>	<b>499,70</b>	<b>793,74</b>	<b>1 248,77</b>	<b>75</b>	<b>343</b>	
872,54	825,75	277,79	329,09	46,07	407,39	735,42	2 640,03	104	344	
931,77	870,88	370,63	293,73	45,84	492,99	771,74	1 568,53	94	345	
855,36	815,81	292,99	303,51	49,65	414,61	719,13	888,68	101	346	
782,93	746,82	319,97	252,47	33,10	430,26	663,09	1 475,92	77	347	
731,53	694,22	249,44	258,92	35,01	331,79	585,64	1 101,55	97	348	
<b>1 012,78</b>	<b>954,83</b>	<b>414,19</b>	<b>365,69</b>	<b>42,68</b>	<b>545,14</b>	<b>883,47</b>	<b>967,42</b>	<b>71</b>	<b>349</b>	
743,53	721,39	167,71	385,86	28,36	297,65	676,58	–	38	350	
1 100,54	1 050,79	465,77	376,51	76,46	654,69	1 022,54	674,05	56	351	
915,86	869,25	337,94	360,28	42,49	459,92	805,15	1 205,72	46	352	





# 10

Lfd. Nr. 353 – 393

Verwaltungsbezirk	Lfd. Nr.
<b>Noch: Ennepe-Ruhr-Kreis</b>	
Hattingen, Stadt	353
Herdecke, Stadt	354
Schwelm, Stadt	355
Sprockhövel, Stadt	356
Wetter (Ruhr), Stadt	357
Witten, Stadt	358
<b>Hochsauerlandkreis</b>	
	<b>359</b>
Arnsberg, Stadt	360
Bestwig	361
Brilon, Stadt	362
Eslohe (Sauerland)	363
Hallenberg, Stadt	364
Marsberg, Stadt	365
Medebach, Stadt	366
Meschede, Stadt	367
Olsberg, Stadt	368
Schmallenberg, Stadt	369
Sundern (Sauerland), Stadt	370
Winterberg, Stadt	371
<b>Märkischer Kreis</b>	
	<b>372</b>
Altena, Stadt	373
Balve, Stadt	374
Halver, Stadt	375
Hemer, Stadt	376
Herscheid	377
Iserlohn, Stadt	378
Kierspe, Stadt	379
Lüdenscheid, Stadt	380
Meinerzhagen, Stadt	381
Menden (Sauerland), Stadt	382
Nachrodt-Wiblingwerde	383
Neuenrade, Stadt	384
Plettenberg, Stadt	385
Schalksmühle	386
Werdohl, Stadt	387
<b>Olpe, Kreis</b>	
	<b>388</b>
Attendorn, Stadt	389
Drolshagen, Stadt	390
Finnentrop	391
Kirchhundem	392
Lennestadt, Stadt	393

**Katasterfläche 2010 nach Nutzungsarten der Vermessungsverwaltung  
(Ergebnisse der Flächenerhebung)**

insgesamt	davon							
	Gebäude- und Frei- fläche <sup>1)</sup>	Betriebs- fläche <sup>2)</sup>	Erholungs- fläche <sup>3)</sup>	Verkehrs- fläche	Landwirt- schafts- fläche	Wald- fläche	Wasser- fläche	Flächen anderer Nutzung
km <sup>2</sup>	Anteil an der Katasterfläche insgesamt in %							
1	2	3	4	5	6	7	8	9
71,40	17,4	1,4	1,1	5,9	44,7	26,7	2,0	0,8
22,40	24,4	0,5	2,2	7,6	22,2	39,2	2,9	0,9
20,50	28,0	0,3	2,0	10,0	33,6	23,8	0,4	1,9
47,80	15,8	0,5	1,3	8,0	49,3	23,6	0,4	1,1
31,47	21,2	1,1	0,9	8,1	40,2	24,9	2,7	0,8
72,37	27,3	2,1	3,6	9,5	31,6	22,0	2,5	1,4
<b>1 958,78</b>	<b>5,1</b>	<b>0,6</b>	<b>0,6</b>	<b>5,6</b>	<b>31,1</b>	<b>55,8</b>	<b>0,9</b>	<b>0,2</b>
193,44	10,9	1,0	1,0	5,7	18,0	61,9	1,0	0,6
69,36	5,7	1,3	0,7	5,1	23,0	63,3	0,6	0,3
229,01	5,0	1,4	0,6	5,2	38,4	48,7	0,4	0,3
113,37	3,9	0,1	0,2	6,1	40,1	48,9	0,6	0,1
65,36	3,5	0,1	0,3	6,4	40,2	48,9	0,5	0,1
182,02	4,8	0,2	0,5	4,4	49,6	39,2	0,9	0,3
126,06	3,2	0,1	0,2	4,7	40,7	50,4	0,5	0,2
218,40	5,2	0,8	0,3	5,7	29,0	57,1	1,7	0,2
117,97	4,4	0,2	0,7	6,2	21,3	66,4	0,5	0,2
303,07	3,5	0,1	0,5	6,2	30,2	59,0	0,5	0,1
192,88	5,7	0,5	0,8	5,4	24,9	60,3	2,1	0,2
147,86	4,2	0,7	1,4	6,7	20,1	66,3	0,5	0,1
<b>1 059,01</b>	<b>10,8</b>	<b>0,5</b>	<b>0,6</b>	<b>4,9</b>	<b>31,8</b>	<b>49,5</b>	<b>1,2</b>	<b>0,6</b>
44,31	11,9	0,2	0,3	4,6	19,4	61,4	1,6	0,6
74,76	5,8	2,3	0,3	4,1	36,4	50,3	0,6	0,2
77,37	7,4	0,1	0,4	4,5	50,9	34,7	1,7	0,4
67,57	14,2	1,3	0,7	4,4	23,7	54,7	0,5	0,6
58,93	4,8	0,2	0,2	3,3	32,4	58,3	0,4	0,4
125,51	16,7	0,5	1,7	6,8	36,2	36,1	0,9	1,1
71,63	7,1	0,1	0,3	3,2	40,3	47,3	1,4	0,2
86,73	18,4	0,7	1,3	7,3	21,2	47,7	2,3	1,0
115,19	6,2	0,3	0,3	4,8	31,9	54,5	1,5	0,4
86,06	16,7	0,8	0,9	5,3	37,6	36,9	1,2	0,6
29,00	6,6	0,2	0,7	4,1	30,4	56,5	1,2	0,4
54,11	7,0	0,1	0,2	4,5	33,2	54,3	0,4	0,2
96,30	8,5	0,5	0,2	4,1	18,9	66,1	1,2	0,3
38,20	10,2	0	0,6	5,7	36,4	45,6	0,8	0,6
33,36	14,5	0,3	0,5	5,4	17,7	58,6	2,4	0,6
<b>710,80</b>	<b>6,3</b>	<b>0,4</b>	<b>0,9</b>	<b>7,1</b>	<b>23,8</b>	<b>59,4</b>	<b>1,8</b>	<b>0,3</b>
97,85	8,1	0,1	1,4	6,7	25,0	52,3	5,9	0,5
67,12	6,7	0,9	0,7	8,6	40,2	41,8	0,8	0,3
104,34	5,8	0,4	0,6	7,7	21,5	62,3	1,4	0,4
147,91	3,0	0,2	0,7	5,2	15,5	75,0	0,4	0,1
135,14	6,2	0,6	0,6	5,8	20,0	65,8	0,7	0,3

Verwaltungsbezirk	Lfd. Nr.
<hr/>	
<b>Noch: Ennepe-Ruhr-Kreis</b>	
Hattingen, Stadt	353
Herdecke, Stadt	354
Schwelm, Stadt	355
Sprockhövel, Stadt	356
Wetter (Ruhr), Stadt	357
Witten, Stadt	358
 <b>Hochsauerlandkreis</b>	 <b>359</b>
Arnsberg, Stadt	360
Bestwig	361
Brilon, Stadt	362
Eslohe (Sauerland)	363
Hallenberg, Stadt	364
Marsberg, Stadt	365
Medebach, Stadt	366
Meschede, Stadt	367
Olsberg, Stadt	368
Schmallenberg, Stadt	369
Sundern (Sauerland), Stadt	370
Winterberg, Stadt	371
 <b>Märkischer Kreis</b>	 <b>372</b>
Altena, Stadt	373
Balve, Stadt	374
Halver, Stadt	375
Hemer, Stadt	376
Herscheid	377
Iserlohn, Stadt	378
Kierspe, Stadt	379
Lüdenscheid, Stadt	380
Meinerzhagen, Stadt	381
Menden (Sauerland), Stadt	382
Nachrodt-Wiblingwerde	383
Neuenrade, Stadt	384
Plettenberg, Stadt	385
Schalksmühle	386
Werdohl, Stadt	387
 <b>Olpe, Kreis</b>	 <b>388</b>
Attendorn, Stadt	389
Drolshagen, Stadt	390
Finnentrop	391
Kirchhundem	392
Lennestadt, Stadt	393

Bevölkerung am 31.12.2009				Altersstruktur am 31.12.2009							Lfd. Nr.
insgesamt	weiblich	je km <sup>2</sup>	Veränderung gegenüber dem 31.12. 1999 in %	Bevölkerung im Alter von ... bis unter ... Jahren							
				unter 6	6 – 18	18 – 25	25 – 30	30 – 50	50 – 65	65 und mehr	
				Anteil an der Gesamtbevölkerung in %							
10	11	12	13	14	15	16	17	18	19	20	
55 817	29 050	781,8	-4,3	4,4	11,1	7,4	5,1	27,9	20,5	23,6	353
24 794	12 975	1 106,9	-5,0	4,0	11,0	7,3	4,2	28,2	21,8	23,3	354
29 012	15 118	1 415,4	-5,8	4,9	11,2	7,9	5,5	27,2	19,9	23,4	355
25 511	13 152	533,7	-3,0	4,1	12,2	7,1	4,1	28,9	21,0	22,7	356
28 221	14 447	896,6	-5,8	4,6	12,0	7,7	5,1	28,9	20,3	21,4	357
98 601	51 244	1 362,4	-4,6	4,6	11,1	8,0	5,7	28,5	19,8	22,3	358
<b>269 927</b>	<b>136 640</b>	<b>137,8</b>	<b>-4,6</b>	<b>5,1</b>	<b>13,7</b>	<b>8,3</b>	<b>5,2</b>	<b>27,8</b>	<b>18,9</b>	<b>21,1</b>	<b>359</b>
74 805	38 223	386,7	-3,9	5,1	13,1	8,2	5,4	27,1	19,6	21,5	360
11 366	5 860	163,9	-5,8	5,4	14,6	8,7	5,0	28,4	17,8	20,2	361
26 499	13 513	115,7	-2,9	5,3	13,7	8,2	5,2	27,6	19,2	20,8	362
9 157	4 566	80,8	-2,1	5,9	14,5	8,6	5,2	29,0	17,4	19,4	363
4 434	2 224	67,8	-8,6	4,7	14,0	8,1	5,8	27,2	19,6	20,7	364
21 076	10 449	115,8	-6,8	4,7	13,2	8,1	4,6	27,8	20,1	21,5	365
7 961	3 992	63,2	-3,8	5,7	13,3	8,2	4,9	27,4	18,7	21,9	366
31 219	15 811	142,9	-5,0	5,3	13,7	8,2	5,3	27,0	18,8	21,7	367
15 223	7 638	129,0	-6,9	4,7	13,8	8,7	5,3	29,0	17,9	20,6	368
25 533	12 824	84,2	-3,9	5,3	15,0	8,6	5,3	28,3	17,7	19,9	369
28 884	14 529	149,8	-3,6	5,3	14,0	8,3	5,1	29,3	17,8	20,1	370
13 770	7 011	93,1	-8,3	4,1	12,5	8,4	4,7	26,5	19,8	24,0	371
<b>434 031</b>	<b>220 805</b>	<b>409,8</b>	<b>-5,6</b>	<b>5,0</b>	<b>13,0</b>	<b>8,5</b>	<b>5,3</b>	<b>28,2</b>	<b>19,2</b>	<b>20,8</b>	<b>372</b>
18 768	9 704	423,6	-17,2	4,4	12,7	8,1	4,8	25,6	21,0	23,5	373
11 985	6 050	160,3	-1,3	5,5	14,4	7,7	4,6	29,6	19,3	19,0	374
16 934	8 589	218,9	-3,4	5,0	13,5	8,6	4,9	28,3	19,2	20,5	375
37 479	18 826	554,7	+0,8	5,3	13,8	9,0	5,2	29,3	18,4	19,1	376
7 307	3 747	124,0	-2,7	4,0	12,6	7,1	4,8	28,2	20,6	22,7	377
95 232	48 859	758,7	-4,3	5,0	12,4	8,4	5,4	28,1	19,4	21,3	378
17 376	8 773	242,6	-5,2	5,6	14,5	9,4	5,5	26,9	19,4	18,6	379
75 946	38 726	875,7	-6,4	5,1	12,2	8,4	5,8	28,9	18,7	20,9	380
21 049	10 621	182,7	-3,8	5,4	14,8	8,8	5,3	27,6	18,0	20,1	381
56 078	28 469	651,6	-5,4	4,6	12,9	8,6	5,1	28,4	19,3	21,0	382
6 790	3 449	234,2	-4,4	5,3	13,3	8,3	4,3	28,8	19,5	20,5	383
12 145	6 059	224,4	-1,6	5,2	14,1	8,8	4,9	29,1	18,1	19,8	384
26 665	13 559	276,9	-8,5	5,2	12,7	8,4	5,1	27,4	19,5	21,7	385
11 272	5 693	295,1	-6,8	4,3	13,1	8,3	4,7	28,5	20,8	20,4	386
19 005	9 681	569,7	-12,8	5,6	13,6	9,4	5,4	26,8	18,6	20,6	387
<b>139 666</b>	<b>69 961</b>	<b>196,5</b>	<b>-0,9</b>	<b>5,3</b>	<b>13,8</b>	<b>8,6</b>	<b>5,6</b>	<b>29,6</b>	<b>18,4</b>	<b>18,6</b>	<b>388</b>
24 780	12 495	253,2	+2,1	5,3	13,9	8,4	5,6	29,9	18,3	18,7	389
12 158	6 138	181,2	-0,8	5,3	14,5	8,9	5,7	29,2	18,8	17,7	390
17 706	8 740	169,7	-4,7	5,3	14,4	8,7	5,3	29,5	18,2	18,7	391
12 336	6 063	83,4	-5,5	5,0	14,5	9,0	5,1	28,9	18,5	19,0	392
27 238	13 523	201,6	-2,8	5,2	13,2	8,8	5,7	29,6	18,5	19,0	393

Verwaltungsbezirk	Lfd. Nr.
<hr/>	
<b>Noch: Ennepe-Ruhr-Kreis</b>	
Hattingen, Stadt	353
Herdecke, Stadt	354
Schwelm, Stadt	355
Sprockhövel, Stadt	356
Wetter (Ruhr), Stadt	357
Witten, Stadt	358
 <b>Hochsauerlandkreis</b>	 <b>359</b>
Arnsberg, Stadt	360
Bestwig	361
Brilon, Stadt	362
Eslohe (Sauerland)	363
Hallenberg, Stadt	364
Marsberg, Stadt	365
Medebach, Stadt	366
Meschede, Stadt	367
Olsberg, Stadt	368
Schmallenberg, Stadt	369
Sundern (Sauerland), Stadt	370
Winterberg, Stadt	371
 <b>Märkischer Kreis</b>	 <b>372</b>
Altena, Stadt	373
Balve, Stadt	374
Halver, Stadt	375
Hemer, Stadt	376
Herscheid	377
Iserlohn, Stadt	378
Kierspe, Stadt	379
Lüdenscheid, Stadt	380
Meinerzhagen, Stadt	381
Menden (Sauerland), Stadt	382
Nachrodt-Wiblingwerde	383
Neuenrade, Stadt	384
Plettenberg, Stadt	385
Schalksmühle	386
Werdohl, Stadt	387
 <b>Olpe, Kreis</b>	 <b>388</b>
Attendorn, Stadt	389
Drolshagen, Stadt	390
Finnentrop	391
Kirchhundem	392
Lennestadt, Stadt	393

## Bevölkerungs

Lebendgeborene			Gestorbene			Zugezogene		
ins- gesamt	darunter Ausländer/ -innen <sup>4)</sup>	je 1 000 Einwohner	ins- gesamt	darunter Ausländer/ -innen	je 1 000 Einwohner	ins- gesamt	darunter Ausländer/ -innen	je 1 000 Einwohner
21	22	23	24	25	26	27	28	29
393	15	7,0	647	11	11,6	1 990	237	35,7
121	3	4,9	314	3	12,7	1 138	134	45,9
225	10	7,8	473	12	16,3	1 391	245	47,9
166	2	6,5	247	6	9,7	1 284	107	50,3
205	6	7,3	310	7	11,0	1 270	178	45,0
739	15	7,5	1 179	18	12,0	3 754	700	38,1
<b>2 102</b>	<b>74</b>	<b>7,8</b>	<b>2 967</b>	<b>65</b>	<b>11,0</b>	<b>9 410</b>	<b>1 995</b>	<b>34,9</b>
585	20	7,8	810	12	10,8	2 079	396	27,8
94	8	8,3	121	8	10,6	731	342	64,3
179	2	6,8	324	8	12,2	964	189	36,4
66	–	7,2	99	1	10,8	331	64	36,1
30	2	6,8	57	1	12,9	175	33	39,5
145	6	6,9	249	2	11,8	684	143	32,5
77	1	9,7	82	4	10,3	328	56	41,2
252	7	8,1	365	11	11,7	1 016	182	32,5
105	5	6,9	155	2	10,2	647	85	42,5
233	3	9,1	307	5	12,0	939	199	36,8
244	18	8,4	233	9	8,1	879	191	30,4
92	2	6,7	165	2	12,0	637	115	46,3
<b>3 449</b>	<b>159</b>	<b>7,9</b>	<b>4 809</b>	<b>137</b>	<b>11,1</b>	<b>18 715</b>	<b>6 143</b>	<b>43,1</b>
111	6	5,9	251	9	13,4	715	142	38,1
85	1	7,1	132	2	11,0	403	51	33,6
143	2	8,4	172	8	10,2	728	140	43,0
375	42	10,0	351	12	9,4	4 296	3 163	114,6
34	–	4,7	77	1	10,5	316	49	43,2
725	36	7,6	1 097	29	11,5	3 386	566	35,6
139	3	8,0	157	1	9,0	638	113	36,7
673	22	8,9	870	25	11,5	2 929	785	38,6
178	4	8,5	221	6	10,5	762	134	36,2
405	20	7,2	578	11	10,3	1 649	366	29,4
41	5	6,0	86	4	12,7	386	45	56,8
100	1	8,2	116	7	9,6	455	92	37,5
217	5	8,1	352	10	13,2	785	224	29,4
67	–	5,9	124	2	11,0	546	60	48,4
156	12	8,2	225	10	11,8	721	213	37,9
<b>1 098</b>	<b>21</b>	<b>7,9</b>	<b>1 331</b>	<b>13</b>	<b>9,5</b>	<b>5 238</b>	<b>1 070</b>	<b>37,5</b>
174	1	7,0	235	4	9,5	910	152	36,7
97	–	8,0	127	–	10,4	487	68	40,1
155	5	8,8	177	–	10,0	606	138	34,2
91	–	7,4	127	3	10,3	476	128	38,6
215	8	7,9	288	2	10,6	942	242	34,6



Verwaltungsbezirk	Lfd. Nr.
<b>Noch: Ennepe-Ruhr-Kreis</b>	
Hattingen, Stadt	353
Herdecke, Stadt	354
Schwelm, Stadt	355
Sprockhövel, Stadt	356
Wetter (Ruhr), Stadt	357
Witten, Stadt	358
<b>Hochsauerlandkreis</b>	
	<b>359</b>
Arnsberg, Stadt	360
Bestwig	361
Brilon, Stadt	362
Eslohe (Sauerland)	363
Hallenberg, Stadt	364
Marsberg, Stadt	365
Medebach, Stadt	366
Meschede, Stadt	367
Olsberg, Stadt	368
Schmallenberg, Stadt	369
Sundern (Sauerland), Stadt	370
Winterberg, Stadt	371
<b>Märkischer Kreis</b>	
	<b>372</b>
Altena, Stadt	373
Balve, Stadt	374
Halver, Stadt	375
Hemer, Stadt	376
Herscheid	377
Iserlohn, Stadt	378
Kierspe, Stadt	379
Lüdenscheid, Stadt	380
Meinerzhagen, Stadt	381
Menden (Sauerland), Stadt	382
Nachrodt-Wiblingwerde	383
Neuenrade, Stadt	384
Plettenberg, Stadt	385
Schalksmühle	386
Werdohl, Stadt	387
<b>Olpe, Kreis</b>	
	<b>388</b>
Attendorn, Stadt	389
Drolshagen, Stadt	390
Finnentrop	391
Kirchhundem	392
Lennestadt, Stadt	393

## bewegung 2009

Fortgezogene			Überschuss der Geborenen (+) bzw. Gestorbenen (-)		Überschuss der Zugezogenen (+) bzw. Fortgezogenen (-)		Gesamt- veränderung		Lfd. Nr.
ins- gesamt	darunter Ausländer/ -innen	je 1 000 Einwohner	ins- gesamt	je 1 000 Einwohner	ins- gesamt	je 1 000 Einwohner	ins- gesamt	je 1 000 Einwohner	
30	31	32	33	34	35	36	37	38	
2 037	247	36,5	-254	-4,6	-47	-0,8	-301	-5,4	353
1 202	128	48,5	-193	-7,8	-64	-2,6	-257	-10,4	354
1 381	269	47,6	-248	-8,5	+10	+0,3	-238	-8,2	355
1 238	98	48,5	-81	-3,2	+46	+1,8	-35	-1,4	356
1 390	216	49,3	-105	-3,7	-120	-4,3	-225	-8,0	357
3 839	726	38,9	-440	-4,5	-85	-0,9	-525	-5,3	358
<b>10 493</b>	<b>2 086</b>	<b>38,9</b>	<b>-865</b>	<b>-3,2</b>	<b>-1 083</b>	<b>-4,0</b>	<b>-1 948</b>	<b>-7,2</b>	<b>359</b>
2 331	426	31,2	-225	-3,0	-252	-3,4	-477	-6,4	360
718	290	63,2	-27	-2,4	+13	+1,1	-14	-1,2	361
1 006	203	38,0	-145	-5,5	-42	-1,6	-187	-7,1	362
342	61	37,3	-33	-3,6	-11	-1,2	-44	-4,8	363
176	27	39,7	-27	-6,1	-1	-0,2	-28	-6,3	364
746	138	35,4	-104	-4,9	-62	-2,9	-166	-7,9	365
384	61	48,2	-5	-0,6	-56	-7,0	-61	-7,7	366
1 249	260	40,0	-113	-3,6	-233	-7,5	-346	-11,1	367
770	83	50,6	-50	-3,3	-123	-8,1	-173	-11,4	368
974	212	38,1	-74	-2,9	-35	-1,4	-109	-4,3	369
1 062	212	36,8	+11	+0,4	-183	-6,3	-172	-6,0	370
735	113	53,4	-73	-5,3	-98	-7,1	-171	-12,4	371
<b>21 104</b>	<b>6 399</b>	<b>48,6</b>	<b>-1 360</b>	<b>-3,1</b>	<b>-2 389</b>	<b>-5,5</b>	<b>-3 749</b>	<b>-8,6</b>	<b>372</b>
1 060	212	56,5	-140	-7,5	-345	-18,4	-485	-25,8	373
466	66	38,9	-47	-3,9	-63	-5,3	-110	-9,2	374
812	163	48,0	-29	-1,7	-84	-5,0	-113	-6,7	375
4 286	2 964	114,4	+24	+0,6	+10	+0,3	+34	+0,9	376
381	58	52,1	-43	-5,9	-65	-8,9	-108	-14,8	377
3 375	572	35,4	-372	-3,9	+11	+0,1	-361	-3,8	378
846	111	48,7	-18	-1,0	-208	-12,0	-226	-13,0	379
3 377	861	44,5	-197	-2,6	-448	-5,9	-645	-8,5	380
959	138	45,6	-43	-2,0	-197	-9,4	-240	-11,4	381
2 019	432	36,0	-173	-3,1	-370	-6,6	-543	-9,7	382
400	59	58,9	-45	-6,6	-14	-2,1	-59	-8,7	383
523	101	43,1	-16	-1,3	-68	-5,6	-84	-6,9	384
1 011	301	37,9	-135	-5,1	-226	-8,5	-361	-13,5	385
642	108	57,0	-57	-5,1	-96	-8,5	-153	-13,6	386
947	253	49,8	-69	-3,6	-226	-11,9	-295	-15,5	387
<b>5 824</b>	<b>1 099</b>	<b>41,7</b>	<b>-233</b>	<b>-1,7</b>	<b>-586</b>	<b>-4,2</b>	<b>-819</b>	<b>-5,9</b>	<b>388</b>
908	165	36,6	-61	-2,5	+2	+0,1	-59	-2,4	389
502	85	41,3	-30	-2,5	-15	-1,2	-45	-3,7	390
823	183	46,5	-22	-1,2	-217	-12,3	-239	-13,5	391
539	113	43,7	-36	-2,9	-63	-5,1	-99	-8,0	392
1 023	223	37,6	-73	-2,7	-81	-3,0	-154	-5,7	393

Verwaltungsbezirk	Lfd. Nr.
<b>Noch: Ennepe-Ruhr-Kreis</b>	
Hattingen, Stadt	353
Herdecke, Stadt	354
Schwelm, Stadt	355
Sprockhövel, Stadt	356
Wetter (Ruhr), Stadt	357
Witten, Stadt	358
<b>Hochsauerlandkreis</b>	
	<b>359</b>
Arnsberg, Stadt	360
Bestwig	361
Brilon, Stadt	362
Eslohe (Sauerland)	363
Hallenberg, Stadt	364
Marsberg, Stadt	365
Medebach, Stadt	366
Meschede, Stadt	367
Olsberg, Stadt	368
Schmallenberg, Stadt	369
Sundern (Sauerland), Stadt	370
Winterberg, Stadt	371
<b>Märkischer Kreis</b>	
	<b>372</b>
Altena, Stadt	373
Balve, Stadt	374
Halver, Stadt	375
Hemer, Stadt	376
Herscheid	377
Iserlohn, Stadt	378
Kierspe, Stadt	379
Lüdenscheid, Stadt	380
Meinerzhagen, Stadt	381
Menden (Sauerland), Stadt	382
Nachrodt-Wiblingwerde	383
Neuenrade, Stadt	384
Plettenberg, Stadt	385
Schalksmühle	386
Werdohl, Stadt	387
<b>Olpe, Kreis</b>	
	<b>388</b>
Attendorn, Stadt	389
Drolshagen, Stadt	390
Finnentrop	391
Kirchhundem	392
Lennestadt, Stadt	393

## Wahlen

Kommunalwahlen <sup>5)</sup> am 30.08.2009						Landtagswahl <sup>6)</sup> am 09.05.2010					
Wahlbeteiligung	CDU	SPD	GRÜNE	FDP	DIE LINKE <sup>7)</sup>	Wahlbeteiligung	CDU	SPD	GRÜNE	FDP	DIE LINKE <sup>7)</sup>
%	Stimmenanteile in %					%	Stimmenanteile in %				
39	40	41	42	43	44	45	46	47	48	49	50
54,6	33,6	41,4	12,0	7,8	4,9	62,3	29,3	41,9	12,4	4,7	5,7
63,4	30,6	37,0	15,6	12,4	4,4	66,5	27,8	40,7	13,2	6,9	5,6
54,3	30,4	30,9	10,6	11,7	5,6	60,0	30,7	37,3	11,2	7,0	6,2
57,7	28,7	36,6	16,4	14,2	3,6	67,5	29,0	39,5	13,1	7,8	4,3
52,8	25,6	38,6	15,8	9,1	x	64,3	25,8	43,2	13,6	5,9	4,8
51,5	27,5	33,2	12,9	5,3	6,0	59,9	24,5	42,6	14,2	4,9	7,2
<b>57,7</b>	<b>52,7</b>	<b>25,3</b>	<b>6,7</b>	<b>9,9</b>	<b>3,1</b>	<b>61,1</b>	<b>46,3</b>	<b>29,7</b>	<b>7,7</b>	<b>6,8</b>	<b>4,2</b>
50,6	46,9	33,4	8,7	11,1	x	58,8	38,1	36,1	8,6	6,6	4,9
59,6	61,7	38,3	x	x	x	62,5	45,7	33,2	6,4	5,2	3,8
63,1	46,6	39,9	x	6,8	x	60,7	45,8	30,2	7,1	6,8	5,1
65,3	59,4	18,8	x	21,8	x	65,3	56,3	21,7	6,0	8,9	2,4
57,1	78,6	7,3	x	x	x	59,8	61,4	16,7	4,9	8,4	3,4
63,4	44,0	37,3	7,1	x	1,4	59,1	41,1	34,3	8,1	5,6	5,5
69,3	56,4	9,7	x	9,8	x	60,1	62,2	16,7	5,2	8,2	2,8
55,8	43,8	22,2	4,7	8,6	x	62,4	45,7	30,3	8,0	6,8	3,6
58,4	58,3	32,5	9,2	x	x	62,7	50,4	28,1	7,9	5,7	3,6
60,1	59,8	8,4	5,7	x	x	63,5	57,2	21,5	7,8	6,5	2,8
59,5	52,8	24,1	7,2	15,9	x	63,2	47,0	27,8	7,5	7,5	4,3
60,2	57,8	30,2	x	11,9	x	60,9	52,0	23,5	6,8	8,4	3,8
<b>48,9</b>	<b>39,7</b>	<b>28,4</b>	<b>9,6</b>	<b>10,3</b>	<b>4,3</b>	<b>55,6</b>	<b>35,9</b>	<b>35,0</b>	<b>8,7</b>	<b>6,9</b>	<b>5,5</b>
51,0	51,3	27,7	10,2	5,6	5,3	57,1	32,7	39,0	9,1	5,3	6,5
59,5	61,8	11,2	x	x	1,0	61,4	50,1	25,5	7,5	6,7	3,9
52,8	31,1	28,0	12,5	11,1	x	57,0	34,3	34,2	9,9	8,6	4,6
48,5	44,8	21,8	x	7,5	x	54,3	36,0	34,0	9,6	6,1	6,0
55,5	36,7	32,7	5,0	10,1	x	61,7	31,8	38,2	8,6	8,5	4,8
47,0	37,0	31,9	9,8	8,8	5,6	55,8	36,3	34,5	8,5	5,8	6,3
46,2	32,6	21,8	9,0	8,3	x	50,7	33,5	34,7	9,6	7,2	6,3
43,3	32,4	39,5	7,8	9,7	4,2	54,2	32,9	37,0	8,8	7,9	5,4
51,0	39,9	29,3	7,0	11,4	3,4	52,4	37,1	32,4	8,1	7,3	5,6
50,6	39,8	23,0	12,6	15,6	3,8	56,7	41,0	30,4	9,8	7,1	5,3
55,7	35,7	35,7	x	x	x	60,7	33,4	39,5	9,0	6,0	5,3
62,4	57,1	13,8	5,0	6,7	x	61,6	38,4	33,5	8,5	7,4	4,6
48,6	32,1	40,7	3,1	11,9	x	53,2	33,0	41,6	6,1	7,3	4,5
52,7	20,1	18,4	x	14,8	x	60,7	31,2	36,7	10,1	9,7	5,1
48,8	37,1	34,7	x	7,4	x	52,2	31,4	42,7	7,1	5,0	5,3
<b>57,7</b>	<b>55,9</b>	<b>19,7</b>	<b>6,9</b>	<b>7,2</b>	<b>2,4</b>	<b>60,4</b>	<b>51,1</b>	<b>25,6</b>	<b>7,4</b>	<b>6,8</b>	<b>3,8</b>
62,4	43,3	36,9	4,6	7,4	x	58,8	47,1	29,2	7,3	6,2	4,8
62,2	49,2	10,6	x	x	x	60,5	56,0	18,7	6,7	9,0	3,3
54,4	57,5	19,9	x	8,4	x	59,5	54,3	23,0	6,2	6,6	4,0
62,8	50,4	22,1	10,0	x	x	61,0	51,4	24,9	7,9	6,1	3,7
50,6	59,6	28,1	11,1	x	x	58,3	46,2	32,0	7,6	5,4	4,1

Verwaltungsbezirk	Lfd. Nr.
<b>Noch: Ennepe-Ruhr-Kreis</b>	
Hattingen, Stadt	353
Herdecke, Stadt	354
Schwelm, Stadt	355
Sprockhövel, Stadt	356
Wetter (Ruhr), Stadt	357
Witten, Stadt	358
<b>Hochsauerlandkreis</b>	
	<b>359</b>
Arnsberg, Stadt	360
Bestwig	361
Brilon, Stadt	362
Eslohe (Sauerland)	363
Hallenberg, Stadt	364
Marsberg, Stadt	365
Medebach, Stadt	366
Meschede, Stadt	367
Olsberg, Stadt	368
Schmallenberg, Stadt	369
Sundern (Sauerland), Stadt	370
Winterberg, Stadt	371
<b>Märkischer Kreis</b>	
	<b>372</b>
Altena, Stadt	373
Balve, Stadt	374
Halver, Stadt	375
Hemer, Stadt	376
Herscheid	377
Iserlohn, Stadt	378
Kierspe, Stadt	379
Lüdenscheid, Stadt	380
Meinerzhagen, Stadt	381
Menden (Sauerland), Stadt	382
Nachrodt-Wiblingwerde	383
Neuenrade, Stadt	384
Plettenberg, Stadt	385
Schalksmühle	386
Werdohl, Stadt	387
<b>Olpe, Kreis</b>	
	<b>388</b>
Attendorn, Stadt	389
Drolshagen, Stadt	390
Finnentrop	391
Kirchhundem	392
Lennestadt, Stadt	393

Wahlen												Lfd. Nr.
Bundestagswahl <sup>(6)</sup> am 27.09.2009						Europawahl am 07.06.2009						
Wahl- beteili- gung	CDU	SPD	FDP	GRÜNE	DIE LINKE <sup>(7)</sup>	Wahl- beteili- gung	CDU	SPD	GRÜNE	FDP	DIE LINKE <sup>(7)</sup>	
%	Stimmenanteile in %					%	Stimmenanteile in %					
51	52	53	54	55	56	57	58	59	60	61	62	
73,8	29,1	35,2	11,6	9,8	9,3	43,5	32,5	32,9	12,1	9,7	5,3	353
77,7	27,6	33,4	14,3	11,7	8,4	46,0	28,9	29,6	16,4	13,6	4,6	354
72,1	30,8	31,1	14,5	9,4	9,2	41,4	34,7	27,6	11,5	13,7	5,9	355
78,8	28,6	31,9	16,3	10,8	7,7	46,4	31,5	29,6	13,5	14,3	4,6	356
74,7	26,5	35,1	12,7	11,7	8,7	41,7	29,0	33,4	13,7	11,9	4,4	357
71,8	24,6	35,8	11,3	12,3	10,3	41,2	27,0	33,0	16,0	9,5	6,3	358
<b>72,7</b>	<b>41,9</b>	<b>24,4</b>	<b>16,3</b>	<b>6,3</b>	<b>6,7</b>	<b>45,1</b>	<b>53,7</b>	<b>19,7</b>	<b>6,5</b>	<b>11,5</b>	<b>2,9</b>	<b>359</b>
69,4	36,4	29,4	14,6	7,1	8,0	41,6	45,1	25,3	8,0	12,1	3,6	360
74,5	41,2	28,6	13,1	5,4	7,7	47,7	58,9	22,7	4,4	7,2	2,4	361
72,6	41,1	25,2	16,6	5,6	6,7	45,3	53,6	20,3	5,9	11,3	2,9	362
76,1	48,7	17,3	21,1	4,9	4,3	49,9	59,6	15,0	5,1	13,8	1,9	363
74,9	53,0	13,1	20,2	4,1	5,0	44,7	68,6	9,2	3,9	12,3	1,9	364
72,6	39,6	29,0	13,2	6,4	7,2	42,3	47,8	24,6	7,7	9,4	3,5	365
72,9	52,8	14,2	19,6	4,3	4,6	42,5	66,3	9,9	4,5	11,9	1,6	366
73,6	40,2	24,6	16,5	7,0	6,9	47,1	54,8	19,4	6,7	10,5	3,0	367
74,0	45,3	23,5	15,1	6,4	5,9	48,1	59,1	17,7	6,0	10,1	2,5	368
75,4	49,9	17,2	18,1	6,3	4,9	49,4	63,4	12,7	5,7	11,5	2,2	369
74,6	42,7	23,1	17,2	6,2	6,7	47,2	52,5	18,1	6,3	13,4	3,1	370
74,2	44,9	18,9	20,5	5,4	5,6	45,7	58,5	14,7	5,1	13,4	2,4	371
<b>69,1</b>	<b>34,6</b>	<b>28,4</b>	<b>15,1</b>	<b>7,5</b>	<b>8,6</b>	<b>38,4</b>	<b>40,5</b>	<b>25,0</b>	<b>9,3</b>	<b>12,3</b>	<b>4,4</b>	<b>372</b>
70,4	33,0	30,7	12,8	7,4	10,5	38,7	36,5	30,0	9,7	9,9	4,5	373
74,9	46,3	21,5	15,6	6,0	5,9	44,1	55,3	15,3	7,4	12,8	2,6	374
71,3	34,6	26,2	17,1	8,8	7,7	40,2	38,6	25,9	9,8	13,5	3,9	375
68,0	35,1	27,9	12,8	7,9	9,5	36,2	38,9	24,7	9,7	11,9	4,9	376
73,4	31,3	29,3	18,3	7,5	8,0	42,9	39,1	25,5	9,5	13,7	3,5	377
69,1	34,4	29,1	13,7	7,5	9,1	38,4	40,0	25,0	9,7	11,9	4,8	378
64,5	34,8	25,8	16,2	8,5	9,0	35,7	38,4	25,1	10,3	12,0	5,1	379
66,9	31,8	28,9	16,5	7,5	9,3	37,8	37,3	26,0	9,5	12,9	4,9	380
66,9	36,0	26,3	16,7	7,4	8,6	36,3	39,9	24,3	9,7	13,3	5,0	381
70,0	37,0	25,6	16,6	8,1	7,5	39,3	44,8	21,5	9,5	13,1	4,0	382
74,1	32,7	31,4	13,5	9,6	8,7	42,4	40,2	30,2	7,7	9,9	3,2	383
74,9	39,5	27,2	13,5	6,9	7,6	44,2	46,4	22,5	7,9	12,0	3,5	384
68,3	33,0	33,7	15,1	4,8	7,8	35,8	40,8	29,0	6,3	11,6	3,8	385
73,6	30,5	27,9	19,5	8,4	8,2	41,5	36,4	24,7	10,6	15,5	3,3	386
67,0	32,7	35,2	10,9	6,0	9,1	35,2	39,6	31,0	7,5	8,8	4,4	387
<b>73,2</b>	<b>46,4</b>	<b>21,1</b>	<b>16,6</b>	<b>6,1</b>	<b>5,7</b>	<b>43,8</b>	<b>58,8</b>	<b>16,8</b>	<b>6,4</b>	<b>10,2</b>	<b>2,5</b>	<b>388</b>
73,1	42,5	24,1	16,2	6,0	7,0	43,3	53,8	21,1	6,4	9,9	3,1	389
75,1	51,1	15,1	19,0	5,7	4,6	46,2	64,4	9,9	6,4	11,4	2,4	390
71,3	48,4	19,4	17,0	4,8	6,0	43,4	62,5	15,1	5,2	9,1	2,1	391
74,2	46,8	20,7	15,9	6,7	5,4	42,1	58,0	17,5	6,5	9,7	2,8	392
70,1	42,3	27,2	13,5	6,4	6,5	40,0	55,7	21,3	6,1	8,7	3,0	393

Verwaltungsbezirk	Lfd. Nr.
<hr/>	
<b>Noch: Ennepe-Ruhr-Kreis</b>	
Hattingen, Stadt	353
Herdecke, Stadt	354
Schwelm, Stadt	355
Sprockhövel, Stadt	356
Wetter (Ruhr), Stadt	357
Witten, Stadt	358
 <b>Hochsauerlandkreis</b>	 <b>359</b>
Arnsberg, Stadt	360
Bestwig	361
Brilon, Stadt	362
Eslohe (Sauerland)	363
Hallenberg, Stadt	364
Marsberg, Stadt	365
Medebach, Stadt	366
Meschede, Stadt	367
Olsberg, Stadt	368
Schmallenberg, Stadt	369
Sundern (Sauerland), Stadt	370
Winterberg, Stadt	371
 <b>Märkischer Kreis</b>	 <b>372</b>
Altena, Stadt	373
Balve, Stadt	374
Halver, Stadt	375
Hemer, Stadt	376
Herscheid	377
Iserlohn, Stadt	378
Kierspe, Stadt	379
Lüdenscheid, Stadt	380
Meinerzhagen, Stadt	381
Menden (Sauerland), Stadt	382
Nachrodt-Wiblingwerde	383
Neuenrade, Stadt	384
Plettenberg, Stadt	385
Schalksmühle	386
Werdohl, Stadt	387
 <b>Olpe, Kreis</b>	 <b>388</b>
Attendorn, Stadt	389
Drolshagen, Stadt	390
Finnentrop	391
Kirchhundem	392
Lennestadt, Stadt	393

## Allgemeinbildende

Grundschulen <sup>10)</sup>				Hauptschulen				
Anzahl	Schülerbestand		Lehrkräfte	Anzahl	Schülerbestand			Lehrkräfte
	ins-gesamt	aus-ländisch %			ins-gesamt	und zwar		
						aus-ländisch %	7. Schul-jahrgang	
63	64	65	66	67	68	69	70	71
11	1 827	16,8	104	1	152	27,6	26	16
5	789	11,9	51	1	163	17,8	21	16
5	1 029	15,8	64	1	406	25,1	64	37
5	912	4,7	50	1	215	9,3	28	19
7	985	15,0	62	1	223	20,6	39	20
17	3 143	18,7	196	3	642	28,0	104	57
<b>68</b>	<b>11 205</b>	<b>6,8</b>	<b>638</b>	<b>20</b>	<b>5 775</b>	<b>13,9</b>	<b>982</b>	<b>423</b>
19	2 994	7,0	178	5	1 278	17,4	215	100
3	489	26,6	27	1	249	45,8	44	22
4	1 099	3,1	58	2	544	11,4	88	38
3	417	3,1	24	1	220	6,8	36	15
1	202	1,5	9	1	339	2,7	37	25
4	777	2,8	45	2	444	9,2	62	34
2	336	1,2	17	—	—	—	—	—
8	1 398	10,0	80	3	683	18,3	118	49
3	605	3,6	35	1	238	10,9	37	18
9	1 122	4,9	67	1	541	7,8	99	36
8	1 217	9,2	68	1	689	16,8	145	47
4	549	2,9	30	2	550	5,8	101	39
<b>80</b>	<b>17 437</b>	<b>10,6</b>	<b>1 023</b>	<b>24</b>	<b>6 699</b>	<b>27,1</b>	<b>1 123</b>	<b>570</b>
4	703	14,8	43	1	278	20,1	52	24
4	520	4,4	30	1	301	15,9	56	24
3	702	4,0	40	1	289	33,2	50	28
8	1 497	12,2	91	2	610	23,6	93	56
2	306	5,6	18	1	104	15,4	19	8
15	3 743	9,6	217	4	1 347	28,1	237	115
4	738	14,0	44	—	—	—	—	—
13	2 935	9,4	171	3	953	32,0	144	77
4	945	10,7	53	1	328	24,1	53	24
10	2 211	9,4	130	4	1 093	18,4	224	97
2	285	10,9	15	1	136	24,3	22	14
1	527	10,4	31	1	194	46,4	32	17
5	1 032	20,6	70	2	601	34,9	81	41
2	475	8,6	25	1	198	12,1	22	20
3	818	14,1	45	1	267	50,9	38	25
<b>42</b>	<b>6 013</b>	<b>7,4</b>	<b>351</b>	<b>8</b>	<b>3 178</b>	<b>14,9</b>	<b>539</b>	<b>236</b>
7	1 063	12,2	60	1	450	20,9	76	37
3	566	4,1	31	1	381	8,4	56	25
6	790	7,3	45	1	438	16,4	83	34
5	562	4,6	37	1	305	9,5	54	20
10	1 062	8,4	61	2	483	14,7	78	36



Verwaltungsbezirk	Lfd. Nr.
<b>Noch: Ennepe-Ruhr-Kreis</b>	
Hattingen, Stadt	353
Herdecke, Stadt	354
Schwelm, Stadt	355
Sprockhövel, Stadt	356
Wetter (Ruhr), Stadt	357
Witten, Stadt	358
<b>Hochsauerlandkreis</b>	
	<b>359</b>
Arnsberg, Stadt	360
Bestwig	361
Brilon, Stadt	362
Eslohe (Sauerland)	363
Hallenberg, Stadt	364
Marsberg, Stadt	365
Medebach, Stadt	366
Meschede, Stadt	367
Olsberg, Stadt	368
Schmallenberg, Stadt	369
Sundern (Sauerland), Stadt	370
Winterberg, Stadt	371
<b>Märkischer Kreis</b>	
	<b>372</b>
Altena, Stadt	373
Balve, Stadt	374
Halver, Stadt	375
Hemer, Stadt	376
Herscheid	377
Iserlohn, Stadt	378
Kierspe, Stadt	379
Lüdenscheid, Stadt	380
Meinerzhagen, Stadt	381
Menden (Sauerland), Stadt	382
Nachrodt-Wiblingwerde	383
Neuenrade, Stadt	384
Plettenberg, Stadt	385
Schalksmühle	386
Werdohl, Stadt	387
<b>Olpe, Kreis</b>	
	<b>388</b>
Attendorn, Stadt	389
Drolshagen, Stadt	390
Finnentrop	391
Kirchhundem	392
Lennestadt, Stadt	393

## Schulen am 15.10.2009

Schulen am 15.10.2009												Lfd. Nr.
Realschulen				Gymnasien				Gesamtschulen <sup>11)</sup>				
Anzahl	Schülerbestand		Lehrkräfte	Anzahl	Schülerbestand		Lehrkräfte	Anzahl	Schülerbestand		Lehrkräfte	
	insgesamt	darunter 7. Schuljahrgang			insgesamt	darunter 7. Schuljahrgang			insgesamt	darunter 7. Schuljahrgang		
72	73	74	75	76	77	78	79	80	81	82	83	
2	1 136	211	62	2	2 138	243	133	1	1 260	150	102	353
1	422	71	23	1	1 031	130	71	–	–	–	–	354
1	525	77	29	1	781	78	51	–	–	–	–	355
–	–	–	–	–	–	–	–	1	1 232	168	89	356
1	381	59	24	1	914	119	56	1	345	61	24	357
3	1 377	259	79	3	2 756	304	168	2	2 148	299	156	358
<b>12</b>	<b>6 774</b>	<b>1 201</b>	<b>359</b>	<b>11</b>	<b>9 562</b>	<b>1 146</b>	<b>590</b>	–	–	–	–	<b>359</b>
3	1 887	324	108	4	3 616	412	228	–	–	–	–	360
1	364	77	20	–	–	–	–	–	–	–	–	361
1	580	103	28	1	1 025	124	63	–	–	–	–	362
1	536	90	27	–	–	–	–	–	–	–	–	363
–	–	–	–	–	–	–	–	–	–	–	–	364
1	574	91	27	1	679	74	45	–	–	–	–	365
–	–	–	–	–	–	–	–	–	–	–	–	366
2	940	168	50	2	1 456	164	87	–	–	–	–	367
1	553	113	33	–	–	–	–	–	–	–	–	368
1	728	144	35	1	834	108	48	–	–	–	–	369
1	612	91	31	1	891	123	57	–	–	–	–	370
–	–	–	–	1	1 061	141	62	–	–	–	–	371
<b>16</b>	<b>8 709</b>	<b>1 602</b>	<b>473</b>	<b>15</b>	<b>13 117</b>	<b>1 526</b>	<b>819</b>	<b>5</b>	<b>4 971</b>	<b>661</b>	<b>347</b>	<b>372</b>
1	323	60	17	1	760	84	44	–	–	–	–	373
1	571	86	27	–	–	–	–	–	–	–	–	374
1	442	89	26	1	771	90	53	–	–	–	–	375
1	755	143	42	1	993	125	62	1	119	–	9	376
–	–	–	–	–	–	–	–	–	–	–	–	377
3	2 046	394	109	4	3 013	344	190	1	1 266	171	86	378
–	–	–	–	–	–	–	–	1	1 474	204	103	379
3	1 644	296	84	3	2 684	316	168	1	1 231	165	87	380
1	566	87	35	1	1 015	116	61	–	–	–	–	381
2	1 124	197	63	3	2 826	319	177	–	–	–	–	382
–	–	–	–	–	–	–	–	–	–	–	–	383
–	–	–	–	–	–	–	–	–	–	–	–	384
1	574	123	32	1	1 055	132	64	–	–	–	–	385
1	266	41	16	–	–	–	–	–	–	–	–	386
1	398	86	22	–	–	–	–	1	881	121	62	387
<b>6</b>	<b>3 087</b>	<b>523</b>	<b>168</b>	<b>6</b>	<b>5 541</b>	<b>602</b>	<b>329</b>	–	–	–	–	<b>388</b>
1	584	98	30	2	1 555	192	91	–	–	–	–	389
–	–	–	–	–	–	–	–	–	–	–	–	390
1	468	77	27	–	–	–	–	–	–	–	–	391
–	–	–	–	–	–	–	–	–	–	–	–	392
2	1 050	177	56	2	1 656	161	94	–	–	–	–	393

Verwaltungsbezirk	Lfd. Nr.
<hr/>	
<b>Noch: Ennepe-Ruhr-Kreis</b>	
Hattingen, Stadt	353
Herdecke, Stadt	354
Schwelm, Stadt	355
Sprockhövel, Stadt	356
Wetter (Ruhr), Stadt	357
Witten, Stadt	358
 <b>Hochsauerlandkreis</b>	 <b>359</b>
Arnsberg, Stadt	360
Bestwig	361
Brilon, Stadt	362
Eslohe (Sauerland)	363
Hallenberg, Stadt	364
Marsberg, Stadt	365
Medebach, Stadt	366
Meschede, Stadt	367
Olsberg, Stadt	368
Schmallenberg, Stadt	369
Sundern (Sauerland), Stadt	370
Winterberg, Stadt	371
 <b>Märkischer Kreis</b>	 <b>372</b>
Altena, Stadt	373
Balve, Stadt	374
Halver, Stadt	375
Hemer, Stadt	376
Herscheid	377
Iserlohn, Stadt	378
Kierspe, Stadt	379
Lüdenscheid, Stadt	380
Meinerzhagen, Stadt	381
Menden (Sauerland), Stadt	382
Nachrodt-Wiblingwerde	383
Neuenrade, Stadt	384
Plettenberg, Stadt	385
Schalksmühle	386
Werdohl, Stadt	387
 <b>Olpe, Kreis</b>	 <b>388</b>
Attendorn, Stadt	389
Drolshagen, Stadt	390
Finnentrop	391
Kirchhundem	392
Lennestadt, Stadt	393

Arbeitslose am 30.06.2010<sup>12)</sup>

insgesamt	weiblich	Ausländer/ -innen	im Alter von ... Jahren		
			unter 20	unter 25	55 und mehr
84	85	86	87	88	89
2 617	1 175	396	37	216	462
829	392	113	10	58	179
1 344	619	289	11	80	233
720	355	65	8	42	169
935	435	132	6	55	161
5 001	2 287	826	46	332	793
<b>8 495</b>	<b>4 147</b>	<b>1 143</b>	<b>95</b>	<b>803</b>	<b>1 524</b>
3 488	1 660	557	31	253	560
270	114	56	5	39	41
649	322	54	5	71	105
190	104	18	.	27	38
71	30	4	.	7	11
584	302	49	6	53	127
226	122	21	5	27	41
907	451	140	4	72	181
316	155	25	8	46	63
553	267	63	9	69	119
908	457	138	14	98	184
333	163	18	6	41	54
<b>18 411</b>	<b>8 585</b>	<b>3 744</b>	<b>204</b>	<b>1 612</b>	<b>3 106</b>
834	351	147	15	71	144
371	198	52	3	22	72
626	284	105	.	51	100
1 487	710	259	12	103	193
252	137	24	.	15	56
4 723	2 185	914	55	424	757
662	326	95	4	49	128
3 817	1 704	872	57	395	584
778	360	119	9	74	153
1 995	964	387	11	130	407
214	90	36	4	23	37
390	191	121	3	33	62
1 042	503	255	12	100	225
355	173	58	4	36	66
865	409	300	11	86	122
<b>3 945</b>	<b>1 889</b>	<b>661</b>	<b>67</b>	<b>462</b>	<b>589</b>
770	390	174	18	96	101
264	123	33	4	30	39
529	245	76	10	63	79
259	122	15	6	39	42
889	425	134	17	112	122

Verwaltungsbezirk	Lfd. Nr.
<b>Noch: Ennepe-Ruhr-Kreis</b>	
Hattingen, Stadt	353
Herdecke, Stadt	354
Schwelm, Stadt	355
Sprockhövel, Stadt	356
Wetter (Ruhr), Stadt	357
Witten, Stadt	358
<b>Hochsauerlandkreis</b>	
	<b>359</b>
Arnsberg, Stadt	360
Bestwig	361
Brilon, Stadt	362
Eslohe (Sauerland)	363
Hallenberg, Stadt	364
Marsberg, Stadt	365
Medebach, Stadt	366
Meschede, Stadt	367
Olsberg, Stadt	368
Schmallenberg, Stadt	369
Sundern (Sauerland), Stadt	370
Winterberg, Stadt	371
<b>Märkischer Kreis</b>	
	<b>372</b>
Altena, Stadt	373
Balve, Stadt	374
Halver, Stadt	375
Hemer, Stadt	376
Herscheid	377
Iserlohn, Stadt	378
Kierspe, Stadt	379
Lüdenscheid, Stadt	380
Meinerzhagen, Stadt	381
Menden (Sauerland), Stadt	382
Nachrodt-Wiblingwerde	383
Neuenrade, Stadt	384
Plettenberg, Stadt	385
Schalksmühle	386
Werdohl, Stadt	387
<b>Olpe, Kreis</b>	
	<b>388</b>
Attendorn, Stadt	389
Drolshagen, Stadt	390
Finnentrop	391
Kirchhundem	392
Lennestadt, Stadt	393

Pendler am 30.06.2006						Lfd. Nr.
Einpendler <sup>13)</sup>		innergemeindliche Pendler <sup>14)</sup>		Auspendler <sup>13)</sup>		
insgesamt	darunter Berufspendler	insgesamt	darunter Berufspendler	insgesamt	darunter Berufspendler	
90	91	92	93	94	95	
10 475	9 089	16 050	9 567	18 958	16 912	353
5 655	5 301	5 558	3 264	10 868	9 347	354
9 170	8 758	7 935	5 176	10 629	8 959	355
7 456	6 345	4 862	3 220	12 766	10 237	356
8 411	7 763	7 808	4 792	10 711	8 835	357
20 832	18 160	34 530	22 281	26 673	23 904	358
<b>57 326</b>	<b>48 432</b>	<b>121 201</b>	<b>85 247</b>	<b>60 350</b>	<b>51 285</b>	<b>359</b>
15 226	13 289	37 057	25 866	11 649	10 637	360
3 292	2 426	3 427	2 129	4 527	3 772	361
6 038	5 203	12 018	8 547	5 829	4 841	362
1 657	1 334	3 263	2 225	3 023	2 546	363
1 415	1 412	1 441	1 108	1 409	1 116	364
2 596	2 511	9 868	7 022	4 158	3 410	365
1 006	948	2 947	2 035	2 337	2 024	366
12 208	10 021	14 472	10 224	6 655	5 921	367
5 274	3 339	5 666	3 959	4 757	3 690	368
3 026	2 948	12 817	9 205	5 242	4 375	369
3 249	3 155	12 482	8 777	7 232	5 978	370
2 339	1 846	5 743	4 150	3 532	2 975	371
<b>104 947</b>	<b>91 029</b>	<b>171 042</b>	<b>115 722</b>	<b>114 180</b>	<b>96 555</b>	<b>372</b>
3 861	3 692	6 618	4 417	6 391	5 364	373
1 868	1 619	3 683	2 401	4 602	3 780	374
4 725	3 515	6 512	4 323	5 152	4 438	375
9 559	9 240	11 967	7 524	11 441	9 712	376
1 392	1 357	1 603	1 176	3 433	2 742	377
22 915	19 008	39 740	25 864	21 172	19 412	378
2 636	2 113	5 167	3 228	6 314	5 074	379
23 920	20 816	39 198	28 757	11 247	9 555	380
5 243	4 626	7 942	5 219	5 911	4 670	381
10 214	7 985	21 846	13 714	14 533	13 036	382
848	841	1 211	751	3 226	2 607	383
2 640	2 458	3 218	2 359	4 855	3 612	384
6 555	5 909	13 010	9 919	4 687	3 369	385
3 424	3 193	2 989	2 015	5 330	4 398	386
5 147	4 657	6 338	4 055	5 886	4 786	387
<b>38 795</b>	<b>33 262</b>	<b>51 481</b>	<b>35 426</b>	<b>42 862</b>	<b>35 794</b>	<b>388</b>
8 687	7 603	11 387	8 244	5 066	4 143	389
2 373	2 315	3 275	2 291	5 133	4 053	390
2 974	2 790	5 914	4 196	6 198	4 922	391
1 873	1 853	3 636	2 611	4 812	3 703	392
6 151	5 081	10 871	7 333	7 065	6 250	393

Verwaltungsbezirk	Lfd. Nr.
<hr/>	
<b>Noch: Ennepe-Ruhr-Kreis</b>	
Hattingen, Stadt	353
Herdecke, Stadt	354
Schwelm, Stadt	355
Sprockhövel, Stadt	356
Wetter (Ruhr), Stadt	357
Witten, Stadt	358
 <b>Hochsauerlandkreis</b>	 <b>359</b>
Arnsberg, Stadt	360
Bestwig	361
Brilon, Stadt	362
Eslohe (Sauerland)	363
Hallenberg, Stadt	364
Marsberg, Stadt	365
Medebach, Stadt	366
Meschede, Stadt	367
Olsberg, Stadt	368
Schmallenberg, Stadt	369
Sundern (Sauerland), Stadt	370
Winterberg, Stadt	371
 <b>Märkischer Kreis</b>	 <b>372</b>
Altena, Stadt	373
Balve, Stadt	374
Halver, Stadt	375
Hemer, Stadt	376
Herscheid	377
Iserlohn, Stadt	378
Kierspe, Stadt	379
Lüdenscheid, Stadt	380
Meinerzhagen, Stadt	381
Menden (Sauerland), Stadt	382
Nachrodt-Wiblingwerde	383
Neuenrade, Stadt	384
Plettenberg, Stadt	385
Schalksmühle	386
Werdohl, Stadt	387
 <b>Olpe, Kreis</b>	 <b>388</b>
Attendorn, Stadt	389
Drolshagen, Stadt	390
Finnentrop	391
Kirchhundem	392
Lennestadt, Stadt	393

**Sozialversicherungspflichtig Beschäftigte<sup>15)</sup> am 30.06.2009**

ins- gesamt	und zwar in %								
	weiblich	Aus- länder/ -innen	in den Wirtschaftszweigen				im Alter von ... bis unter ... Jahren		
			Land- und Forst- wirtschaft <sup>16)</sup>	Produ- zieren- des Ge- werbe	Handel, Gast- gewerbe und Verkehr	sonstige Dienst- leis- tungen	unter 25	25 – 45	45 und mehr
96	97	98	99	100	101	102	103	104	105
11 631	49,2	6,0	0,2	27,8	24,7	47,2	10,9	46,2	42,9
5 836	56,3	7,7	0,1	21,6	16,6	61,8	9,2	43,9	46,9
9 163	46,8	8,7	0,1	35,2	21,3	43,3	8,7	47,6	43,7
6 289	38,3	9,4	0,8	51,9	19,6	27,7	9,0	46,4	44,6
9 781	38,7	8,7	0,2	53,5	13,1	33,3	7,8	43,9	48,3
29 325	39,3	7,7	0,2	40,5	20,1	39,1	10,3	46,0	43,7
<b>86 907</b>	<b>41,8</b>	<b>5,3</b>	<b>0,7</b>	<b>45,6</b>	<b>18,6</b>	<b>35,0</b>	<b>12,3</b>	<b>46,1</b>	<b>41,6</b>
24 780	44,6	5,2	0,4	44,5	15,8	39,3	10,7	45,2	44,1
3 044	39,1	7,0	2,9	45,4	22,8	28,9	10,5	48,1	41,5
9 408	38,6	3,6	0,6	44,8	21,3	33,2	12,3	47,2	40,5
2 375	31,3	3,6	1,6	62,8	13,0	22,5	16,6	46,6	36,8
1 882	23,6	3,6	0,3	71,8	19,4	8,4	11,6	50,7	37,7
6 213	43,8	2,7	0,6	43,3	14,2	41,8	11,5	44,2	44,3
1 650	41,9	2,2	0,4	44,1	36,4	19,2	14,1	44,1	41,8
13 117	39,1	7,1	0,5	40,0	19,0	40,6	12,2	46,5	41,3
5 208	46,0	3,7	0,3	48,5	10,7	40,5	13,4	45,6	41,1
7 969	46,6	5,2	1,0	40,7	23,4	34,9	14,6	46,2	39,2
7 811	36,7	8,8	1,3	62,5	14,6	21,5	11,9	46,4	41,7
3 450	50,6	3,7	1,2	24,4	39,7	34,8	16,9	47,4	35,7
<b>140 934</b>	<b>41,2</b>	<b>9,8</b>	<b>0,2</b>	<b>55,6</b>	<b>15,9</b>	<b>28,2</b>	<b>10,8</b>	<b>45,5</b>	<b>43,6</b>
5 235	38,0	9,7	0,1	61,4	10,7	27,9	10,0	42,9	47,0
2 710	40,3	5,1	1,0	50,3	25,2	23,5	13,2	44,2	42,6
5 387	40,8	10,9	0,4	70,5	13,4	15,7	10,6	45,6	43,7
11 238	42,9	9,5	0,3	57,0	12,9	29,9	9,5	45,7	44,8
1 649	37,3	9,3	0,7	74,0	6,7	18,6	11,5	48,8	39,7
29 917	44,5	8,7	0,3	43,2	19,3	37,2	11,5	45,0	43,5
3 492	39,2	7,5	0,2	65,8	13,0	21,0	13,5	44,4	42,1
33 411	47,2	11,0	0,1	49,9	14,8	35,2	10,7	46,1	43,2
7 164	30,3	9,9	0,2	68,9	16,0	14,9	10,9	46,6	42,5
14 522	40,4	6,4	0,2	50,0	22,4	27,4	10,8	45,0	44,3
1 057	38,5	13,3	0,7	57,4	13,5	28,4	12,3	47,1	40,6
3 522	37,6	12,2	0,6	69,6	13,2	16,7	12,0	49,2	38,8
11 312	31,3	13,0	0,1	71,6	11,1	17,2	10,1	45,0	44,9
3 972	36,4	7,9	0,1	72,6	14,1	13,2	9,1	47,4	43,4
6 346	33,0	12,4	0,1	66,9	15,2	17,8	10,9	44,6	44,5
<b>48 036</b>	<b>37,2</b>	<b>7,1</b>	<b>0,4</b>	<b>56,1</b>	<b>16,4</b>	<b>27,1</b>	<b>13,9</b>	<b>47,0</b>	<b>39,1</b>
11 589	34,1	9,1	0,1	68,6	12,0	19,3	14,4	48,3	37,4
3 260	37,3	6,2	0,5	64,8	21,2	13,5	11,7	46,0	42,4
4 588	28,3	6,4	0,8	72,5	15,0	11,6	12,3	46,6	41,1
3 176	37,5	8,4	2,0	63,1	10,1	24,8	13,9	46,1	40,0
7 987	38,4	5,0	0,5	56,1	16,5	26,9	14,4	46,0	39,5



Verwaltungsbezirk	Lfd. Nr.
<b>Noch: Ennepe-Ruhr-Kreis</b>	
Hattingen, Stadt	353
Herdecke, Stadt	354
Schwelm, Stadt	355
Sprockhövel, Stadt	356
Wetter (Ruhr), Stadt	357
Witten, Stadt	358
<b>Hochsauerlandkreis</b>	
	<b>359</b>
Arnsberg, Stadt	360
Bestwig	361
Brilon, Stadt	362
Eslohe (Sauerland)	363
Hallenberg, Stadt	364
Marsberg, Stadt	365
Medebach, Stadt	366
Meschede, Stadt	367
Olsberg, Stadt	368
Schmallenberg, Stadt	369
Sundern (Sauerland), Stadt	370
Winterberg, Stadt	371
<b>Märkischer Kreis</b>	
	<b>372</b>
Altena, Stadt	373
Balve, Stadt	374
Halver, Stadt	375
Hemer, Stadt	376
Herscheid	377
Iserlohn, Stadt	378
Kierspe, Stadt	379
Lüdenscheid, Stadt	380
Meinerzhagen, Stadt	381
Menden (Sauerland), Stadt	382
Nachrodt-Wiblingwerde	383
Neuenrade, Stadt	384
Plettenberg, Stadt	385
Schalksmühle	386
Werdohl, Stadt	387
<b>Olpe, Kreis</b>	
	<b>388</b>
Attendorn, Stadt	389
Drolshagen, Stadt	390
Finnentrop	391
Kirchhundem	392
Lennestadt, Stadt	393

Landwirtschaftliche Betriebe <sup>17)</sup> im Mai 2007						Anteil der Neben- erwerbs- betriebe <sup>18)</sup> 2007 in %	Lfd. Nr.
Betriebe	darunter Betriebe mit ... bis unter ... ha landwirtschaftlich genutzter Fläche (LF)				Fläche (LF) ha		
	2 – 10	10 – 30	30 – 50	50 und mehr			
106	107	108	109	110	111	112	
116	50	37	13	12	2 390	61,95	353
25	13	6	4	–	299	64,00	354
29	18	8	1	1	364	75,00	355
88	43	23	11	8	1 780	61,45	356
40	16	12	4	7	1 176	60,53	357
95	55	15	5	6	1 323	63,64	358
<b>1 981</b>	<b>733</b>	<b>584</b>	<b>279</b>	<b>363</b>	<b>55 615</b>	<b>63,63</b>	<b>359</b>
96	33	30	10	20	2 927	59,78	360
48	19	8	8	11	1 951	50,00	361
281	100	82	47	50	7 932	64,39	362
158	50	53	24	31	4 195	51,95	363
111	64	30	6	10	1 888	86,49	364
251	86	78	29	55	8 145	67,61	365
194	74	62	27	30	4 693	73,06	366
162	44	38	28	50	6 775	45,57	367
97	42	36	10	8	1 964	79,79	368
320	115	89	58	55	8 492	56,01	369
180	71	56	22	28	4 461	63,64	370
83	35	22	10	15	2 194	75,95	371
<b>915</b>	<b>376</b>	<b>217</b>	<b>98</b>	<b>202</b>	<b>26 104</b>	<b>61,63</b>	<b>372</b>
21	11	5	1	3	402	76,19	373
73	25	19	7	20	2 496	63,89	374
100	24	33	9	33	3 821	44,68	375
56	31	10	2	9	1 071	70,91	376
61	33	16	1	10	1 224	80,00	377
115	45	25	14	27	3 595	56,14	378
61	22	12	9	18	2 227	62,07	379
41	22	9	4	4	740	75,68	380
104	47	24	11	22	2 900	68,37	381
86	34	16	13	22	2 661	57,14	382
33	11	9	6	6	847	54,84	383
47	19	7	8	12	1 657	47,73	384
57	31	15	3	6	928	70,91	385
45	15	14	10	5	1 051	56,82	386
15	6	3	–	5	486	50,00	387
<b>778</b>	<b>361</b>	<b>244</b>	<b>89</b>	<b>75</b>	<b>14 851</b>	<b>73,16</b>	<b>388</b>
91	35	33	14	8	1 879	75,56	389
137	69	44	10	14	2 680	80,00	390
119	64	32	11	9	1 864	72,65	391
123	69	34	10	9	1 881	73,55	392
107	39	34	19	13	2 328	56,19	393

Verwaltungsbezirk	Lfd. Nr.
<b>Noch: Ennepe-Ruhr-Kreis</b>	
Hattingen, Stadt	353
Herdecke, Stadt	354
Schwelm, Stadt	355
Sprockhövel, Stadt	356
Wetter (Ruhr), Stadt	357
Witten, Stadt	358
<b>Hochsauerlandkreis</b>	
	<b>359</b>
Arnsberg, Stadt	360
Bestwig	361
Brilon, Stadt	362
Eslohe (Sauerland)	363
Hallenberg, Stadt	364
Marsberg, Stadt	365
Medebach, Stadt	366
Meschede, Stadt	367
Olsberg, Stadt	368
Schmallenberg, Stadt	369
Sundern (Sauerland), Stadt	370
Winterberg, Stadt	371
<b>Märkischer Kreis</b>	
	<b>372</b>
Altena, Stadt	373
Balve, Stadt	374
Halver, Stadt	375
Hemer, Stadt	376
Herscheid	377
Iserlohn, Stadt	378
Kierspe, Stadt	379
Lüdenscheid, Stadt	380
Meinerzhagen, Stadt	381
Menden (Sauerland), Stadt	382
Nachrodt-Wiblingwerde	383
Neuenrade, Stadt	384
Plettenberg, Stadt	385
Schalksmühle	386
Werdohl, Stadt	387
<b>Olpe, Kreis</b>	
	<b>388</b>
Attendorn, Stadt	389
Drolshagen, Stadt	390
Finnentrop	391
Kirchhundem	392
Lennestadt, Stadt	393

### Verarbeitendes Gewerbe sowie Bergbau und

Betriebe	Beschäftigte	darunter im					
		Herstellung von Nahrungs- und Futtermitteln		Herstellung von Papier, Pappe und Waren daraus		Herstellung von chemischen Erzeugnissen	
		Betriebe	Beschäftigte	Betriebe	Beschäftigte	Betriebe	Beschäftigte
113	114	115	116	117	118	119	120
29	2 013	2	.	-	-	3	273
16	942	3	69	-	-	3	259
27	1 994	2	.	1	.	1	.
34	2 375	2	.	1	.	1	.
30	4 461	1	.	-	-	1	.
57	9 468	1	.	-	-	4	750
<b>289</b>	<b>29 058</b>	<b>11</b>	<b>499</b>	<b>7</b>	<b>1 711</b>	<b>2</b>	<b>.</b>
77	8 415	1	.	3	869	2	.
9	855	-	-	-	-	-	-
30	3 217	-	-	-	-	-	-
12	1 098	2	.	-	-	-	-
4	919	-	-	-	-	-	-
19	1 848	-	-	1	.	-	-
7	754	-	-	-	-	-	-
30	4 129	1	.	-	-	-	-
11	1 534	1	.	-	-	-	-
23	1 889	2	.	-	-	-	-
57	3 951	3	118	3	.	-	-
10	449	1	.	-	-	-	-
<b>613</b>	<b>62 337</b>	<b>14</b>	<b>463</b>	<b>5</b>	<b>213</b>	<b>2</b>	<b>.</b>
30	2 544	-	-	1	.	-	-
12	763	2	.	-	-	-	-
41	3 151	1	.	-	-	-	-
43	5 520	-	-	-	-	-	-
11	954	-	-	-	-	-	-
103	8 836	2	.	1	.	1	.
27	1 839	2	.	-	-	-	-
116	13 052	1	.	-	-	1	.
29	4 624	1	.	1	.	-	-
56	6 046	3	121	1	.	-	-
5	429	-	-	-	-	-	-
31	1 885	1	.	-	-	-	-
61	6 727	-	-	-	-	-	-
22	2 753	-	-	1	.	-	-
26	3 214	1	.	-	-	-	-
<b>216</b>	<b>22 393</b>	<b>11</b>	<b>833</b>	<b>7</b>	<b>799</b>	<b>3</b>	<b>116</b>
41	6 712	-	-	-	-	1	.
19	1 587	1	.	1	.	1	.
43	3 094	3	.	2	.	1	.
15	1 391	1	.	1	.	-	-
43	4 359	2	.	-	-	-	-

Verwaltungsbezirk	Lfd. Nr.
<hr/>	
<b>Noch: Ennepe-Ruhr-Kreis</b>	
Hattingen, Stadt	353
Herdecke, Stadt	354
Schwelm, Stadt	355
Sprockhövel, Stadt	356
Wetter (Ruhr), Stadt	357
Witten, Stadt	358
 <b>Hochsauerlandkreis</b>	 <b>359</b>
Arnsberg, Stadt	360
Bestwig	361
Brilon, Stadt	362
Eslohe (Sauerland)	363
Hallenberg, Stadt	364
Marsberg, Stadt	365
Medebach, Stadt	366
Meschede, Stadt	367
Olsberg, Stadt	368
Schmallenberg, Stadt	369
Sundern (Sauerland), Stadt	370
Winterberg, Stadt	371
 <b>Märkischer Kreis</b>	 <b>372</b>
Altena, Stadt	373
Balve, Stadt	374
Halver, Stadt	375
Hemer, Stadt	376
Herscheid	377
Iserlohn, Stadt	378
Kierspe, Stadt	379
Lüdenscheid, Stadt	380
Meinerzhagen, Stadt	381
Menden (Sauerland), Stadt	382
Nachrodt-Wiblingwerde	383
Neuenrade, Stadt	384
Plettenberg, Stadt	385
Schalksmühle	386
Werdohl, Stadt	387
 <b>Olpe, Kreis</b>	 <b>388</b>
Attendorn, Stadt	389
Drolshagen, Stadt	390
Finnentrop	391
Kirchhundem	392
Lennestadt, Stadt	393

Gewinnung von Steinen und Erden <sup>19)</sup> am 30.09.2009						Bauhauptgewerbe am 30.06.2010 <sup>20)</sup>		Lfd. Nr.
Wirtschaftszweig								
Herstellung von Metallerzeugnissen		Herstellung von elektrischen Ausrüstungen		Maschinenbau		Betriebe	Beschäftigte	
Betriebe	Beschäftigte	Betriebe	Beschäftigte	Betriebe	Beschäftigte			
121	122	123	124	125	126	127	128	
2	.	1	.	9	774	30	268	353
1	.	-	-	-	-	15	51	354
8	423	1	.	4	.	20	81	355
7	493	-	-	12	684	16	100	356
9	1 132	-	-	7	.	15	117	357
6	776	-	-	15	2 670	51	533	358
<b>76</b>	<b>4 392</b>	<b>33</b>	<b>4 829</b>	<b>26</b>	<b>3 536</b>	<b>250</b>	<b>2 849</b>	<b>359</b>
25	1 676	15	2 914	4	401	35	352	360
2	.	-	-	-	-	11	86	361
4	227	7	1 030	2	.	27	263	362
2	.	-	-	3	.	19	187	363
-	-	-	-	2	.	7	41	364
4	272	-	-	2	.	19	156	365
2	.	-	-	2	.	6	67	366
2	.	2	.	5	415	31	354	367
3	228	-	-	2	.	21	221	368
6	330	1	.	1	.	43	747	369
24	1 199	8	658	2	.	23	305	370
2	.	-	-	1	.	8	70	371
<b>266</b>	<b>22 521</b>	<b>42</b>	<b>8 073</b>	<b>58</b>	<b>7 905</b>	<b>296</b>	<b>2 415</b>	<b>372</b>
13	1 275	-	-	1	.	15	75	373
5	314	-	-	1	.	14	99	374
19	1 157	7	1 169	2	.	14	60	375
19	1 297	2	.	6	2 067	20	206	376
10	.	-	-	-	-	9	64	377
38	2 487	3	156	6	961	61	452	378
7	542	2	.	2	.	15	109	379
52	3 485	9	2 529	14	1 374	34	333	380
10	3 162	-	-	1	.	17	123	381
17	996	7	2 007	10	1 164	47	468	382
1	.	-	-	-	-	7	56	383
15	840	3	279	3	214	11	90	384
47	4 968	-	-	4	201	17	165	385
6	447	8	1 584	2	.	7	.	386
7	585	1	.	6	811	8	.	387
<b>93</b>	<b>8 977</b>	<b>11</b>	<b>1 976</b>	<b>22</b>	<b>3 943</b>	<b>122</b>	<b>1 345</b>	<b>388</b>
29	4 301	1	.	6	1 833	14	55	389
8	571	2	.	3	317	13	77	390
17	1 213	-	-	1	.	13	81	391
4	190	2	.	-	-	9	268	392
20	1 970	2	.	5	956	32	410	393

Verwaltungsbezirk	Lfd. Nr.
<b>Noch: Ennepe-Ruhr-Kreis</b>	
Hattingen, Stadt	353
Herdecke, Stadt	354
Schwelm, Stadt	355
Sprockhövel, Stadt	356
Wetter (Ruhr), Stadt	357
Witten, Stadt	358
<b>Hochsauerlandkreis</b>	
	<b>359</b>
Arnsberg, Stadt	360
Bestwig	361
Brilon, Stadt	362
Eslohe (Sauerland)	363
Hallenberg, Stadt	364
Marsberg, Stadt	365
Medebach, Stadt	366
Meschede, Stadt	367
Olsberg, Stadt	368
Schmallenberg, Stadt	369
Sundern (Sauerland), Stadt	370
Winterberg, Stadt	371
<b>Märkischer Kreis</b>	
	<b>372</b>
Altena, Stadt	373
Balve, Stadt	374
Halver, Stadt	375
Hemer, Stadt	376
Herscheid	377
Iserlohn, Stadt	378
Kierspe, Stadt	379
Lüdenscheid, Stadt	380
Meinerzhagen, Stadt	381
Menden (Sauerland), Stadt	382
Nachrodt-Wiblingwerde	383
Neuenrade, Stadt	384
Plettenberg, Stadt	385
Schalksmühle	386
Werdohl, Stadt	387
<b>Olpe, Kreis</b>	
	<b>388</b>
Attendorn, Stadt	389
Drolshagen, Stadt	390
Finnentrop	391
Kirchhundem	392
Lennestadt, Stadt	393

Kraftfahrzeugbestand am 01.01.2010			Straßenverkehrsunfälle (ohne Bagatellunfälle <sup>21</sup> ) 2009					
ins- gesamt <sup>22)</sup>	darunter Personenkraftwagen <sup>23)</sup>		insgesamt	nur mit Sach- schaden	mit Personenschaden			
	zusammen	je 1 000 Ein wohner <sup>24)</sup>			zusammen	darunter innerorts	dabei Personen	
							getötet	verletzt
129	130	131	132	133	134	135	136	137
33 745	29 006	520	177	51	126	84	1	157
16 467	14 302	577	70	16	54	33	1	62
17 436	14 811	511	136	38	98	82	–	115
18 690	15 753	617	155	66	89	41	2	109
18 399	15 529	550	118	34	84	58	–	108
57 722	49 394	501	435	115	320	258	1	402
<b>175 713</b>	<b>145 854</b>	<b>540</b>	<b>1 251</b>	<b>359</b>	<b>892</b>	<b>504</b>	<b>16</b>	<b>1 137</b>
45 887	39 955	534	318	92	226	173	2	277
7 170	5 814	512	59	22	37	24	1	59
18 182	14 764	557	167	47	120	51	2	151
6 151	4 853	530	39	10	29	17	3	37
3 635	2 613	589	17	5	12	2	3	15
13 637	10 894	517	68	23	45	17	–	62
5 722	4 273	537	34	6	28	14	–	34
20 078	16 974	544	134	38	96	58	3	117
9 767	8 130	534	94	27	67	42	1	91
17 215	13 880	544	114	33	81	37	1	103
19 505	16 398	568	148	38	110	56	–	142
8 764	7 306	531	59	18	41	13	–	49
<b>265 416</b>	<b>227 140</b>	<b>523</b>	<b>1 974</b>	<b>678</b>	<b>1 296</b>	<b>895</b>	<b>16</b>	<b>1 718</b>
11 794	10 194	543	70	25	45	36	1	55
8 355	6 928	578	64	19	45	31	1	69
11 416	9 333	551	71	25	46	17	1	55
22 366	19 132	510	128	33	95	84	–	123
5 527	4 489	614	39	12	27	6	–	36
57 150	49 461	519	467	160	307	233	4	399
10 588	8 836	509	69	26	43	25	–	54
42 491	37 201	490	383	151	232	152	4	300
13 319	11 027	524	105	44	61	27	1	76
34 459	29 777	531	217	67	150	135	4	216
4 557	3 803	560	37	13	24	12	–	37
7 903	6 648	547	60	10	50	29	–	64
16 592	14 119	529	120	34	86	57	–	116
8 125	6 874	610	53	28	25	8	–	31
10 774	9 318	490	91	31	60	43	–	87
<b>92 212</b>	<b>76 860</b>	<b>550</b>	<b>727</b>	<b>253</b>	<b>474</b>	<b>260</b>	<b>9</b>	<b>597</b>
15 732	13 437	542	111	34	77	42	2	93
8 917	7 027	578	65	29	36	15	2	47
11 608	9 564	540	69	19	50	35	1	67
8 556	6 948	563	61	23	38	18	1	49
16 863	14 267	524	130	46	84	54	1	109



Verwaltungsbezirk	Lfd. Nr.
<b>Noch: Ennepe-Ruhr-Kreis</b>	
Hattingen, Stadt	353
Herdecke, Stadt	354
Schwelm, Stadt	355
Sprockhövel, Stadt	356
Wetter (Ruhr), Stadt	357
Witten, Stadt	358
<b>Hochsauerlandkreis</b>	
	<b>359</b>
Arnsberg, Stadt	360
Bestwig	361
Brilon, Stadt	362
Eslohe (Sauerland)	363
Hallenberg, Stadt	364
Marsberg, Stadt	365
Medebach, Stadt	366
Meschede, Stadt	367
Olsberg, Stadt	368
Schmallenberg, Stadt	369
Sundern (Sauerland), Stadt	370
Winterberg, Stadt	371
<b>Märkischer Kreis</b>	
	<b>372</b>
Altena, Stadt	373
Balve, Stadt	374
Halver, Stadt	375
Hemer, Stadt	376
Herscheid	377
Iserlohn, Stadt	378
Kierspe, Stadt	379
Lüdenscheid, Stadt	380
Meinerzhagen, Stadt	381
Menden (Sauerland), Stadt	382
Nachrodt-Wiblingwerde	383
Neuenrade, Stadt	384
Plettenberg, Stadt	385
Schalksmühle	386
Werdohl, Stadt	387
<b>Olpe, Kreis</b>	
	<b>388</b>
Attendorn, Stadt	389
Drolshagen, Stadt	390
Finnentrop	391
Kirchhundem	392
Lennestadt, Stadt	393

Wohnungsbestand am 31.12.2009								Lfd. Nr.
Wohnungen <sup>25)</sup> in Wohn- und Nichtwohngebäuden							Räume <sup>26)</sup> in Wohnungen	
insgesamt	davon mit ... Raum/Räumen <sup>26)</sup> in %							
	1	2	3	4	5	6 u. mehr		
138	139	140	141	142	143	144	145	
27 724	1,1	4,9	24,8	38,5	17,7	12,9	114 953	353
12 357	2,7	4,7	22,4	32,6	18,9	18,7	53 514	354
15 034	2,4	6,7	27,8	33,8	17,2	12,1	60 497	355
12 895	0,9	5,3	21,6	30,0	21,4	20,8	57 431	356
14 402	1,1	5,4	24,7	33,1	17,8	17,9	61 696	357
51 713	2,4	6,4	28,3	34,3	17,1	11,6	207 026	358
<b>126 324</b>	<b>1,1</b>	<b>4,8</b>	<b>17,1</b>	<b>23,5</b>	<b>20,4</b>	<b>33,1</b>	<b>623 300</b>	<b>359</b>
35 883	1,1	4,6	18,7	28,5	21,3	25,8	166 822	360
5 189	0,5	2,8	15,7	24,9	21,7	34,4	26 184	361
12 003	1,0	3,6	15,7	21,4	20,9	37,5	61 481	362
3 820	0,7	3,3	14,1	18,9	18,6	44,3	20 880	363
2 196	0,7	3,6	15,1	21,1	18,9	40,5	11 528	364
9 123	1,3	4,2	13,2	19,4	21,6	40,3	47 390	365
3 947	1,1	3,0	16,3	22,0	18,8	38,9	20 600	366
14 671	1,1	4,3	16,0	24,0	21,1	33,6	72 809	367
7 077	0,7	5,3	16,6	21,1	19,7	36,6	36 031	368
10 680	1,1	5,1	14,9	20,6	19,1	39,2	55 745	369
12 944	1,3	4,2	16,3	22,4	21,4	34,4	64 492	370
8 791	1,9	12,2	25,2	18,9	15,1	26,8	39 338	371
<b>206 347</b>	<b>1,3</b>	<b>5,2</b>	<b>22,9</b>	<b>31,4</b>	<b>19,7</b>	<b>19,5</b>	<b>904 564</b>	<b>372</b>
11 406	0,7	4,6	28,3	32,1	17,1	17,1	48 570	373
4 975	0,6	3,6	15,4	23,1	22,9	34,4	24 999	374
7 830	1,7	5,2	22,1	32,0	17,8	21,2	34 547	375
17 630	1,3	4,1	21,8	29,9	22,9	20,1	78 476	376
3 406	0,5	3,7	17,4	27,1	22,6	28,6	16 257	377
44 493	1,7	6,5	25,1	32,1	18,6	16,1	187 902	378
6 957	0,9	4,5	21,5	28,8	19,8	24,4	31 860	379
38 391	1,6	6,5	26,6	34,1	17,5	13,7	157 694	380
9 340	1,0	4,7	23,1	28,0	18,8	24,4	42 313	381
25 025	1,2	4,0	18,6	29,8	22,5	23,9	115 209	382
2 990	1,1	3,0	22,4	28,8	21,0	23,7	13 745	383
5 467	0,9	3,7	16,8	27,4	22,5	28,6	26 190	384
13 145	1,5	4,4	18,3	32,5	21,4	22,0	59 642	385
5 651	1,0	5,9	20,7	29,4	20,7	22,4	25 442	386
9 641	1,0	4,7	22,5	36,3	18,3	17,3	41 718	387
<b>59 234</b>	<b>0,7</b>	<b>3,5</b>	<b>14,9</b>	<b>22,3</b>	<b>20,7</b>	<b>37,8</b>	<b>303 914</b>	<b>388</b>
10 899	1,3	4,0	16,5	25,2	21,7	31,4	53 099	389
4 829	0,5	3,4	14,3	19,2	20,4	42,3	25 632	390
7 555	0,5	3,0	13,4	24,0	21,2	38,0	39 252	391
5 529	0,7	4,0	13,6	19,5	20,2	42,1	29 335	392
11 633	0,4	3,0	15,3	23,2	19,8	38,2	60 319	393

Verwaltungsbezirk	Lfd. Nr.
<b>Noch: Ennepe-Ruhr-Kreis</b>	
Hattingen, Stadt	353
Herdecke, Stadt	354
Schwelm, Stadt	355
Sprockhövel, Stadt	356
Wetter (Ruhr), Stadt	357
Witten, Stadt	358
<b>Hochsauerlandkreis</b>	
	<b>359</b>
Arnsberg, Stadt	360
Bestwig	361
Brilon, Stadt	362
Eslohe (Sauerland)	363
Hallenberg, Stadt	364
Marsberg, Stadt	365
Medebach, Stadt	366
Meschede, Stadt	367
Olsberg, Stadt	368
Schmallenberg, Stadt	369
Sundern (Sauerland), Stadt	370
Winterberg, Stadt	371
<b>Märkischer Kreis</b>	
	<b>372</b>
Altena, Stadt	373
Balve, Stadt	374
Halver, Stadt	375
Hemer, Stadt	376
Herscheid	377
Iserlohn, Stadt	378
Kierspe, Stadt	379
Lüdenscheid, Stadt	380
Meinerzhagen, Stadt	381
Menden (Sauerland), Stadt	382
Nachrodt-Wiblingwerde	383
Neuenrade, Stadt	384
Plettenberg, Stadt	385
Schalksmühle	386
Werdohl, Stadt	387
<b>Olpe, Kreis</b>	
	<b>388</b>
Attendorn, Stadt	389
Drolshagen, Stadt	390
Finnentrop	391
Kirchhundem	392
Lennestadt, Stadt	393

Wohngebäude- und Wohnungsbestand am 31.12.2009					Baufertig		
Wohngebäude <sup>27)</sup>					2009		
insgesamt	Ein- und Zwei- familien- häuser	Wohnfläche je Wohnung in m <sup>2</sup>		Wohnfläche je Person m <sup>2</sup>	Wohn		
		Ein- und Zwei- familienhäuser	Häuser mit drei und mehr Wohnungen		insgesamt	Wohn- fläche <sup>29)</sup> 1 000 m <sup>2</sup>	Wohn- nungen <sup>29)</sup>
146	147	148	149	150	151	152	153
9 545	6 298	102,34	68,79	38,58	53	8	53
4 737	3 495	110,21	72,88	42,95	9	2	14
4 632	2 840	104,06	67,90	38,97	15	9	96
6 055	4 826	105,48	73,09	44,63	73	13	100
5 862	4 248	104,51	68,84	41,80	26	4	31
16 723	10 615	100,16	66,82	39,59	39	9	87
<b>68 984</b>	<b>60 290</b>	<b>111,03</b>	<b>72,82</b>	<b>44,66</b>	<b>207</b>	<b>37</b>	<b>310</b>
16 947	13 634	105,47	72,79	42,28	46	9	67
2 895	2 571	104,45	74,00	42,66	7	1	8
7 207	6 521	112,50	73,47	44,87	20	3	23
2 315	2 097	122,19	78,09	45,52	6	1	11
1 415	1 296	116,80	78,34	52,75	7	1	8
5 828	5 425	112,96	73,62	43,84	15	3	22
2 475	2 252	119,25	71,26	52,03	6	1	7
8 027	7 065	108,62	72,98	44,53	10	2	11
4 170	3 787	109,29	76,04	45,20	16	3	27
6 196	5 543	116,81	75,09	42,72	31	4	38
7 387	6 557	113,63	76,42	45,13	27	6	69
4 122	3 542	111,33	62,82	54,95	16	2	19
<b>88 533</b>	<b>68 426</b>	<b>102,64</b>	<b>68,26</b>	<b>39,18</b>	<b>236</b>	<b>37</b>	<b>327</b>
4 723	3 469	94,71	63,67	46,11	6	1	6
2 915	2 625	110,00	76,74	40,79	6	1	6
3 478	2 758	104,68	68,22	38,86	2	–	3
7 989	6 200	101,41	70,28	39,52	24	4	47
1 936	1 721	105,49	71,88	43,36	6	1	6
16 707	11 999	102,47	67,47	36,88	34	6	60
3 538	3 012	102,21	70,46	34,99	9	1	12
13 030	8 577	102,81	67,84	38,85	14	2	16
4 651	3 921	103,60	69,67	38,66	9	2	19
12 886	10 867	102,67	68,10	38,75	55	9	77
1 535	1 323	103,44	69,15	38,94	14	2	15
2 907	2 521	106,98	72,93	41,66	36	5	38
5 791	4 507	104,00	70,20	41,99	11	2	11
2 654	2 135	104,78	71,50	44,29	7	1	8
3 793	2 791	96,31	66,21	39,44	3	–	3
<b>34 234</b>	<b>30 779</b>	<b>112,44</b>	<b>75,41</b>	<b>42,58</b>	<b>162</b>	<b>29</b>	<b>253</b>
5 638	4 857	111,98	73,16	41,88	43	8	74
2 987	2 769	115,51	75,46	41,97	15	3	27
4 471	4 084	112,22	74,96	43,62	17	3	18
3 493	3 261	113,77	79,81	47,28	11	2	12
6 547	5 774	110,33	75,22	41,87	19	3	32

Verwaltungsbezirk	Lfd. Nr.
<hr/>	
<b>Noch: Ennepe-Ruhr-Kreis</b>	
Hattingen, Stadt	353
Herdecke, Stadt	354
Schwelm, Stadt	355
Sprockhövel, Stadt	356
Wetter (Ruhr), Stadt	357
Witten, Stadt	358
 <b>Hochsauerlandkreis</b>	 <b>359</b>
Arnsberg, Stadt	360
Bestwig	361
Brilon, Stadt	362
Eslohe (Sauerland)	363
Hallenberg, Stadt	364
Marsberg, Stadt	365
Medebach, Stadt	366
Meschede, Stadt	367
Olsberg, Stadt	368
Schmallenberg, Stadt	369
Sundern (Sauerland), Stadt	370
Winterberg, Stadt	371
 <b>Märkischer Kreis</b>	 <b>372</b>
Altena, Stadt	373
Balve, Stadt	374
Halver, Stadt	375
Hemer, Stadt	376
Herscheid	377
Iserlohn, Stadt	378
Kierspe, Stadt	379
Lüdenscheid, Stadt	380
Meinerzhagen, Stadt	381
Menden (Sauerland), Stadt	382
Nachrodt-Wiblingwerde	383
Neuenrade, Stadt	384
Plettenberg, Stadt	385
Schalksmühle	386
Werdohl, Stadt	387
 <b>Olpe, Kreis</b>	 <b>388</b>
Attendorn, Stadt	389
Drolshagen, Stadt	390
Finnentrop	391
Kirchhundem	392
Lennestadt, Stadt	393

stellungen								Lfd. Nr.
2009				Jahresdurchschnitt 1999 – 2008				
gebäude <sup>28)</sup>		Nichtwohngebäude		Wohngebäude				
Ein- und Zwei- familienhäuser		insgesamt	Rauminhalt 1 000 m <sup>3</sup>	insgesamt	Wohn- fläche <sup>29)</sup> 1 000 m <sup>2</sup>	Woh- nungen <sup>29)</sup>	Ein- und Zwei- familien- häuser	
Gebäude	Wohnfläche 1 000 m <sup>2</sup>							
154	155	156	157	158	159	160	161	
53	8	5	267	60	12	112	53	353
8	1	3	34	32	6	55	28	354
8	1	3	15	23	6	57	19	355
67	10	19	87	49	9	81	44	356
24	3	5	9	72	12	103	68	357
35	5	2	4	107	23	230	94	358
<b>196</b>	<b>31</b>	<b>100</b>	<b>478</b>	<b>580</b>	<b>104</b>	<b>920</b>	<b>538</b>	<b>359</b>
42	7	18	159	136	26	241	123	360
7	1	4	20	24	4	32	23	361
20	3	11	71	71	14	118	64	362
5	1	6	19	24	4	34	23	363
7	1	4	6	15	3	24	15	364
14	2	4	23	38	7	56	36	365
6	1	1	–	22	4	32	21	366
10	2	12	58	65	12	102	60	367
15	2	4	15	33	6	59	31	368
30	4	12	31	46	7	68	43	369
24	4	18	38	76	13	111	73	370
16	2	6	37	28	5	44	26	371
<b>225</b>	<b>31</b>	<b>72</b>	<b>833</b>	<b>604</b>	<b>104</b>	<b>985</b>	<b>557</b>	<b>372</b>
6	1	1	12	21	3	26	21	373
6	1	1	6	27	5	40	25	374
2	–	2	12	32	6	55	30	375
20	3	9	113	77	12	114	72	376
6	1	2	22	21	3	30	20	377
31	4	7	20	72	12	114	67	378
9	1	1	52	25	4	34	24	379
14	2	10	316	77	17	180	65	380
7	1	4	69	39	7	63	35	381
53	8	9	86	87	14	131	81	382
14	2	3	3	13	2	17	12	383
36	5	3	17	36	6	54	34	384
11	2	8	33	36	7	67	32	385
7	1	4	16	21	4	32	20	386
3	–	8	55	19	3	27	19	387
<b>145</b>	<b>22</b>	<b>48</b>	<b>326</b>	<b>357</b>	<b>65</b>	<b>571</b>	<b>326</b>	<b>388</b>
35	5	13	85	75	15	132	65	389
14	2	5	17	34	6	47	32	390
17	3	4	38	43	7	56	41	391
11	2	8	24	27	5	36	26	392
16	3	7	46	59	10	90	54	393

Verwaltungsbezirk	Lfd. Nr.
<b>Noch: Ennepe-Ruhr-Kreis</b>	
Hattingen, Stadt	353
Herdecke, Stadt	354
Schwelm, Stadt	355
Sprockhövel, Stadt	356
Wetter (Ruhr), Stadt	357
Witten, Stadt	358
<b>Hochsauerlandkreis</b>	
	<b>359</b>
Arnsberg, Stadt	360
Bestwig	361
Brilon, Stadt	362
Eslohe (Sauerland)	363
Hallenberg, Stadt	364
Marsberg, Stadt	365
Medebach, Stadt	366
Meschede, Stadt	367
Olsberg, Stadt	368
Schmallenberg, Stadt	369
Sundern (Sauerland), Stadt	370
Winterberg, Stadt	371
<b>Märkischer Kreis</b>	
	<b>372</b>
Altena, Stadt	373
Balve, Stadt	374
Halver, Stadt	375
Hemer, Stadt	376
Herscheid	377
Iserlohn, Stadt	378
Kierspe, Stadt	379
Lüdenscheid, Stadt	380
Meinerzhagen, Stadt	381
Menden (Sauerland), Stadt	382
Nachrodt-Wiblingwerde	383
Neuenrade, Stadt	384
Plettenberg, Stadt	385
Schalksmühle	386
Werdohl, Stadt	387
<b>Olpe, Kreis</b>	
	<b>388</b>
Attendorn, Stadt	389
Drolshagen, Stadt	390
Finnentrop	391
Kirchhundem	392
Lennestadt, Stadt	393

Beherbergungskapazität <sup>30)</sup> im Dezember 2009		Ankünfte und Übernachtungen in Beherbergungsstätten <sup>30)</sup> 2009				Mittlere Aufent- haltsdauer aller Gäste in Tagen	Mittlere Auslas- tung der ange- botenen Betten in %
geöffnete Betriebe	angebotene Betten <sup>31)</sup>	Ankünfte		Übernachtungen			
		insgesamt	darunter von Aus- ländern/ -innen <sup>32)</sup>	insgesamt	darunter der aus- ländischen Gäste <sup>32)</sup>	2009	
162	163	164	165	166	167	168	169
18	615	41 033	2 571	77 714	6 495	1,9	32,1
5	402	21 950	1 795	52 138	3 515	2,4	36,4
8	369	19 147	2 155	38 210	3 614	2,0	28,6
6	415	19 957	1 519	45 337	3 061	2,3	30,6
5	205	13 370	915	20 555	1 526	1,5	28,0
9	388	23 174	2 384	43 995	5 781	1,9	32,9
<b>484</b>	<b>23 329</b>	<b>997 852</b>	<b>238 509</b>	<b>3 463 778</b>	<b>847 169</b>	<b>3,5</b>	<b>39,6</b>
22	1 261	57 623	8 456	190 838	20 360	3,3	41,9
17	522	26 362	4 572	80 131	15 047	3,0	34,8
29	1 264	39 773	9 176	167 543	33 441	4,2	35,7
28	979	34 170	2 329	123 755	7 580	3,6	32,0
12	555	30 847	11 711	78 954	30 400	2,6	39,6
8	171	6 573	1 438	12 372	3 828	1,9	20,9
22	3 925	174 456	63 839	749 727	298 651	4,3	53,6
31	1 192	72 503	12 200	182 175	38 646	2,5	31,4
34	1 135	51 885	10 057	185 121	31 651	3,6	43,1
117	4 370	154 964	24 064	658 675	81 788	4,3	41,8
40	1 340	74 675	4 984	184 926	12 990	2,5	33,1
124	6 615	274 021	85 683	849 561	272 787	3,1	34,9
<b>114</b>	<b>4 267</b>	<b>189 748</b>	<b>26 291</b>	<b>414 187</b>	<b>61 002</b>	<b>2,2</b>	<b>26,3</b>
9	318	13 522	1 068	25 336	2 592	1,9	22,8
10	389	14 871	548	27 051	2 162	1,8	19,2
3	66	3 462	387	5 191	751	1,5	21,5
3	293	.	.	.	.	.	.
4	62	1 268	218	2 565	584	2,0	11,5
19	728	39 073	5 738	65 098	11 665	1,7	25,5
6	101	3 335	207	10 633	1 329	3,2	20,0
14	750	41 748	13 851	81 978	32 992	2,0	29,3
16	773	29 926	1 141	71 051	2 633	2,4	25,9
9	157	9 796	575	17 421	1 192	1,8	23,9
4	213	9 677	290	18 231	444	1,9	23,4
5	132	7 906	1 310	13 370	2 503	1,7	27,3
5	145	3 891	293	7 404	650	1,9	14,0
1	24	.	.	.	.	.	.
6	116	3 507	259	8 943	642	2,6	21,1
<b>138</b>	<b>4 970</b>	<b>235 985</b>	<b>24 486</b>	<b>567 809</b>	<b>64 817</b>	<b>2,4</b>	<b>26,8</b>
29	842	55 579	7 382	115 929	18 413	2,1	31,3
11	204	11 852	1 761	32 479	6 128	2,7	17,8
9	372	13 149	560	31 438	1 709	2,4	21,6
22	794	20 790	3 326	52 716	9 163	2,5	19,3
41	1 447	60 305	3 265	149 732	9 336	2,5	28,2



Verwaltungsbezirk	Lfd. Nr.
<b>Noch: Ennepe-Ruhr-Kreis</b>	
Hattingen, Stadt	353
Herdecke, Stadt	354
Schwelm, Stadt	355
Sprockhövel, Stadt	356
Wetter (Ruhr), Stadt	357
Witten, Stadt	358
<b>Hochsauerlandkreis</b>	
	<b>359</b>
Arnsberg, Stadt	360
Bestwig	361
Brilon, Stadt	362
Eslohe (Sauerland)	363
Hallenberg, Stadt	364
Marsberg, Stadt	365
Medebach, Stadt	366
Meschede, Stadt	367
Olsberg, Stadt	368
Schmallenberg, Stadt	369
Sundern (Sauerland), Stadt	370
Winterberg, Stadt	371
<b>Märkischer Kreis</b>	
	<b>372</b>
Altena, Stadt	373
Balve, Stadt	374
Halver, Stadt	375
Hemer, Stadt	376
Herscheid	377
Iserlohn, Stadt	378
Kierspe, Stadt	379
Lüdenscheid, Stadt	380
Meinerzhagen, Stadt	381
Menden (Sauerland), Stadt	382
Nachrodt-Wiblingwerde	383
Neuenrade, Stadt	384
Plettenberg, Stadt	385
Schalksmühle	386
Werdohl, Stadt	387
<b>Olpe, Kreis</b>	
	<b>388</b>
Attendorn, Stadt	389
Drolshagen, Stadt	390
Finnentrop	391
Kirchhundem	392
Lennestadt, Stadt	393

Gemeindefinanzen 2009									Vollzeit- beschäftigtes Personal <sup>37)</sup> am 30.06. 2009 je 10 000 Einwohner	Lfd. Nr.
Steuern und ähnliche Abgaben <sup>33)</sup>					Realsteuervergleich		Schulden- stand <sup>37)</sup> am 31.12. 2009	178		
insgesamt		darunter			Real- steuer- aufbrin- gungs- kraft <sup>35)</sup>	Steuer- ein- nahme- kraft <sup>36)</sup>				
brutto	netto <sup>34)</sup>	Gewerbe- steuer	Gemeindeanteil an der							
			Einkom- mensteuer	Umsatz- steuer						
EUR je Einwohner <sup>38)</sup>										
170	171	172	173	174	175	176	177	178		
878,53	836,50	306,01	354,53	28,82	406,73	738,87	1 480,10	97	353	
1 070,13	990,82	413,34	422,32	36,82	527,82	918,71	499,77	49	354	
946,85	915,02	388,40	347,97	44,67	506,04	833,45	796,34	71	355	
1 144,15	1 077,90	474,50	437,97	40,48	610,82	1 007,83	1 331,90	50	356	
1 197,64	1 100,25	575,81	377,69	49,94	702,12	1 036,67	977,12	51	357	
1 035,89	970,48	452,97	337,28	40,75	593,83	896,26	854,65	88	358	
<b>883,59</b>	<b>823,56</b>	<b>365,38</b>	<b>303,71</b>	<b>44,40</b>	<b>515,90</b>	<b>800,05</b>	<b>982,14</b>	<b>60</b>	<b>359</b>	
843,86	794,05	288,62	323,60	54,01	432,51	757,52	1 296,42	77	360	
845,29	794,09	375,18	298,42	34,13	516,69	781,38	837,48	51	361	
932,54	850,18	417,70	299,63	43,28	580,11	850,79	820,99	52	362	
637,70	623,71	158,32	302,78	31,96	296,05	598,30	235,06	46	363	
844,46	810,00	332,66	284,60	50,97	497,98	774,73	821,40	72	364	
881,51	818,52	431,01	276,91	31,01	563,47	802,94	455,52	50	365	
676,12	660,01	221,96	260,86	24,45	390,86	634,24	2 536,49	47	366	
1 064,02	972,41	500,35	322,32	58,20	669,87	965,01	824,24	52	367	
1 254,55	1 134,86	754,93	299,64	42,31	879,52	1 100,26	1 073,72	46	368	
659,84	624,46	230,47	281,21	29,43	361,26	627,59	-	54	369	
967,50	900,74	415,63	312,21	51,28	577,10	867,65	1 286,70	61	370	
754,30	720,87	211,94	266,71	25,42	402,38	653,94	1 589,27	61	371	
<b>898,28</b>	<b>850,93</b>	<b>335,83</b>	<b>336,90</b>	<b>52,07</b>	<b>478,57</b>	<b>808,05</b>	<b>896,20</b>	<b>64</b>	<b>372</b>	
859,07	814,83	292,77	354,91	48,35	424,58	773,84	1 569,06	58	373	
942,38	883,78	393,17	346,40	29,26	549,96	855,14	481,01	33	374	
842,90	815,73	246,62	374,03	46,66	394,69	768,41	1 597,33	42	375	
827,76	784,12	303,51	308,54	47,18	432,89	734,97	873,20	70	376	
708,93	701,02	78,23	426,72	32,55	203,71	640,88	463,06	41	377	
886,14	834,03	347,41	318,20	47,99	483,10	789,66	619,93	70	378	
674,60	662,79	155,67	329,28	34,36	289,33	620,81	1 628,17	44	379	
1 019,83	973,91	421,48	351,05	65,31	568,80	912,61	1 275,86	69	380	
1 070,94	1 006,84	502,86	339,42	56,30	658,80	969,84	1 315,92	44	381	
904,61	833,53	368,63	308,70	45,50	503,97	795,69	508,58	66	382	
568,91	564,44	59,55	343,80	24,90	178,11	528,73	664,52	46	383	
964,03	873,45	402,27	361,91	39,14	563,79	890,68	1,10	61	384	
964,46	929,47	334,69	376,09	81,98	511,10	905,86	571,00	85	385	
1 242,98	1 163,67	575,18	406,36	80,02	753,16	1 139,46	811,75	66	386	
516,07	520,51	-17,87	310,42	49,55	116,01	469,88	1 111,21	66	387	
<b>1 035,55</b>	<b>950,73</b>	<b>495,75</b>	<b>337,88</b>	<b>48,03</b>	<b>672,39</b>	<b>969,65</b>	<b>557,34</b>	<b>44</b>	<b>388</b>	
1 364,14	1 207,68	762,47	363,52	75,36	1 001,53	1 306,23	422,97	50	389	
972,96	884,52	424,60	353,91	43,13	582,44	902,67	1 855,20	44	390	
857,65	802,01	345,14	317,42	42,47	502,99	799,70	321,44	38	391	
993,57	933,82	499,69	321,85	34,19	650,96	918,00	490,23	43	392	
1 022,77	937,91	518,01	312,85	43,43	682,66	947,53	624,24	40	393	



# 11

**Lfd. Nr. 394 – 433**

Verwaltungsbezirk	Lfd. Nr.
<p>Noch: <b>Olpe, Kreis</b>  Olpe, Stadt  Wenden</p>	 394 395
<p><b>Siegen-Wittgenstein, Kreis</b></p>	<b>396</b>
<p>Bad Berleburg, Stadt  Burbach  Erndtebrück  Freudenberg, Stadt  Hilchenbach, Stadt  Kreuztal, Stadt  Bad Laasphe, Stadt  Netphen, Stadt  Neunkirchen  Siegen, Stadt  Wilnsdorf</p>	 397 398 399 400 401 402 403 404 405 406 407
<p><b>Soest, Kreis</b></p>	<b>408</b>
<p>Anröchte  Bad Sassendorf  Ense  Erwitte, Stadt  Geseke, Stadt  Lippetal  Lippstadt, Stadt  Möhnesee  Rüthen, Stadt  Soest, Stadt  Warstein, Stadt  Welver  Werl, Stadt  Wickede (Ruhr)</p>	 409 410 411 412 413 414 415 416 417 418 419 420 421 422
<p><b>Unna, Kreis</b></p>	<b>423</b>
<p>Bergkamen, Stadt  Bönen  Fröndenberg/Ruhr, Stadt  Holzwickede  Kamen, Stadt  Lünen, Stadt  Schwerte, Stadt  Selm, Stadt  Unna, Stadt  Werne, Stadt</p>	 424 425 426 427 428 429 430 431 432 433

**Katasterfläche 2010 nach Nutzungsarten der Vermessungsverwaltung  
(Ergebnisse der Flächenerhebung)**

insgesamt	davon							
	Gebäude- und Frei- fläche <sup>1)</sup>	Betriebs- fläche <sup>2)</sup>	Erholungs- fläche <sup>3)</sup>	Verkehrs- fläche	Landwirt- schafts- fläche	Wald- fläche	Wasser- fläche	Flächen anderer Nutzung
km <sup>2</sup>	Anteil an der Katasterfläche insgesamt in %							
1	2	3	4	5	6	7	8	9
85,88	8,1	0,6	1,0	9,6	22,3	54,6	3,6	0,3
72,55	9,1	0,4	1,6	8,7	35,8	43,6	0,7	0,2
<b>1 131,65</b>	<b>8,0</b>	<b>0,3</b>	<b>0,6</b>	<b>6,6</b>	<b>18,7</b>	<b>64,8</b>	<b>0,6</b>	<b>0,4</b>
275,33	3,0	0,2	0,2	6,3	24,1	65,5	0,6	0,1
79,65	7,9	0,4	0,6	7,8	18,6	64,1	0,3	0,3
70,86	4,9	0,3	0,2	4,6	26,6	62,7	0,7	0,1
54,49	11,7	0,5	0,9	8,1	20,3	57,6	0,5	0,4
80,88	6,4	0,1	0,6	5,0	12,8	73,4	1,3	0,3
70,95	14,9	0,4	1,7	7,3	14,7	59,9	0,6	0,5
135,76	4,1	0,1	0,3	4,8	18,4	71,5	0,5	0,2
137,39	5,8	0,4	0,5	6,1	14,8	70,9	1,0	0,4
39,60	12,0	0,7	0,6	5,4	11,5	69,0	0,4	0,4
114,67	21,3	0,7	1,6	9,8	13,0	52,0	0,5	1,1
72,07	10,3	0,6	0,7	8,2	21,1	58,4	0,3	0,4
<b>1 327,64</b>	<b>8,3</b>	<b>0,6</b>	<b>0,9</b>	<b>5,5</b>	<b>62,5</b>	<b>19,9</b>	<b>1,9</b>	<b>0,5</b>
73,79	6,7	0,8	0,3	6,0	75,0	10,1	0,7	0,4
63,44	7,3	0,4	0,9	6,0	80,5	3,8	0,9	0,1
51,07	8,9	0,1	0,6	6,3	64,4	18,1	1,3	0,4
89,29	8,1	1,1	0,9	5,4	79,9	2,3	1,0	1,2
97,44	7,8	1,8	0,5	5,1	73,6	9,4	0,8	0,9
126,58	4,7	0,1	0,6	3,8	74,4	14,5	1,8	0,1
113,60	17,5	0,7	3,3	6,9	61,9	6,4	2,7	0,6
123,44	4,6	0,2	1,2	4,1	34,8	46,0	9,0	0,2
158,09	3,5	0,3	0,2	4,5	59,6	31,2	0,6	0,2
85,81	16,2	0,3	1,5	8,9	68,5	1,5	1,1	2,0
157,91	6,7	0,7	0,4	4,1	32,6	54,8	0,5	0,2
85,60	6,0	0,1	0,2	5,0	79,0	7,7	1,9	0,1
76,35	13,7	0,4	1,0	8,2	71,4	3,4	1,2	0,6
25,23	15,3	2,8	1,0	6,3	54,0	17,6	2,2	0,9
<b>542,71</b>	<b>19,0</b>	<b>1,5</b>	<b>1,7</b>	<b>8,3</b>	<b>54,9</b>	<b>12,2</b>	<b>1,9</b>	<b>0,6</b>
44,84	27,9	5,0	2,2	8,6	38,9	11,9	4,6	1,0
38,02	16,0	0,1	0,4	6,7	68,6	6,7	1,1	0,5
56,21	11,4	2,7	2,7	6,2	65,5	10,2	1,0	0,3
22,36	29,8	1,4	1,2	11,1	46,1	7,6	2,2	0,6
40,93	24,1	1,4	2,8	11,7	52,2	5,1	2,1	0,7
59,19	29,0	4,0	3,4	10,1	36,3	12,2	3,7	1,3
56,20	19,2	0,9	1,4	10,5	39,7	26,0	1,8	0,6
60,34	12,7	0,1	1,4	5,0	62,7	16,6	1,3	0,2
88,53	17,8	0,2	1,2	9,3	65,1	4,9	1,0	0,5
76,08	13,5	0,1	0,8	6,2	61,3	16,7	1,1	0,2

Verwaltungsbezirk	Lfd. Nr.
<p>Noch: <b>Olpe, Kreis</b>  Olpe, Stadt  Wenden</p>	 394 395
<p><b>Siegen-Wittgenstein, Kreis</b></p>	<b>396</b>
<p>Bad Berleburg, Stadt  Burbach  Erndtebrück  Freudenberg, Stadt  Hilchenbach, Stadt  Kreuztal, Stadt  Bad Laasphe, Stadt  Netphen, Stadt  Neunkirchen  Siegen, Stadt  Wilnsdorf</p>	 397 398 399 400 401 402 403 404 405 406 407
<p><b>Soest, Kreis</b></p>	<b>408</b>
<p>Anröchte  Bad Sassendorf  Ense  Erwitte, Stadt  Geseke, Stadt  Lippetal  Lippstadt, Stadt  Möhnesee  Rüthen, Stadt  Soest, Stadt  Warstein, Stadt  Welver  Werl, Stadt  Wickede (Ruhr)</p>	 409 410 411 412 413 414 415 416 417 418 419 420 421 422
<p><b>Unna, Kreis</b></p>	<b>423</b>
<p>Bergkamen, Stadt  Bönen  Fröndenberg/Ruhr, Stadt  Holzwickede  Kamen, Stadt  Lünen, Stadt  Schwerte, Stadt  Selm, Stadt  Unna, Stadt  Werne, Stadt</p>	 424 425 426 427 428 429 430 431 432 433

Bevölkerung am 31.12.2009				Altersstruktur am 31.12.2009								Lfd. Nr.
insgesamt	weiblich	je km <sup>2</sup>	Veränderung gegenüber dem 31.12.1999 in %	Bevölkerung im Alter von ... bis unter ... Jahren								
				unter 6	6 – 18	18 – 25	25 – 30	30 – 50	50 – 65	65 und mehr		
				Anteil an der Gesamtbevölkerung in %								
10	11	12	13	14	15	16	17	18	19	20		
25 496	12 987	296,9	+1,4	5,2	12,8	8,3	5,8	29,6	18,5	19,7	394	
19 952	10 015	275,0	+1,7	5,6	14,7	8,6	5,7	30,4	18,0	17,0	395	
<b>284 405</b>	<b>143 862</b>	<b>251,3</b>	<b>-4,3</b>	<b>4,8</b>	<b>12,3</b>	<b>9,0</b>	<b>6,0</b>	<b>28,0</b>	<b>19,3</b>	<b>20,6</b>	<b>396</b>	
19 993	10 116	72,6	-5,6	5,1	12,6	8,2	5,4	27,5	20,1	21,0	397	
14 486	7 256	181,9	-3,2	5,1	13,8	8,8	5,7	28,2	18,6	19,8	398	
7 243	3 593	102,2	-8,2	4,9	12,8	8,3	6,0	27,9	19,8	20,4	399	
18 392	9 456	337,6	+0,9	4,9	13,2	8,2	5,4	29,1	19,8	19,5	400	
15 727	7 921	194,4	-5,3	4,2	13,5	8,3	5,0	27,4	19,3	22,1	401	
31 081	15 696	438,1	-3,6	5,0	13,0	8,8	5,6	27,7	19,0	20,9	402	
14 510	7 299	106,9	-6,4	4,6	12,5	7,8	5,4	27,7	19,4	22,5	403	
24 234	12 188	176,4	-3,2	4,5	12,7	9,1	5,7	28,5	20,2	19,3	404	
13 764	6 901	347,6	-5,7	5,1	13,6	8,6	5,2	27,3	19,3	20,9	405	
103 984	52 782	906,8	-4,8	4,7	11,0	9,8	7,0	28,1	18,9	20,5	406	
20 991	10 654	291,3	-3,3	4,8	13,0	8,1	5,3	28,5	19,9	20,3	407	
<b>305 097</b>	<b>155 392</b>	<b>229,8</b>	<b>-0,3</b>	<b>5,2</b>	<b>13,3</b>	<b>8,3</b>	<b>5,3</b>	<b>28,8</b>	<b>19,0</b>	<b>20,0</b>	<b>408</b>	
10 548	5 320	143,0	-2,9	5,9	14,7	9,0	5,1	29,6	17,8	17,9	409	
11 619	6 108	183,2	+5,8	4,1	11,0	6,8	4,0	24,9	18,9	30,2	410	
12 738	6 333	249,4	+5,6	5,2	14,9	7,8	4,9	31,9	17,9	17,4	411	
15 771	8 049	176,6	+1,4	5,1	13,8	7,2	4,8	29,4	18,3	21,3	412	
20 713	10 436	212,6	+3,6	5,6	15,0	8,8	5,3	29,5	18,1	17,7	413	
12 307	6 152	97,2	-2,0	5,2	14,5	8,8	4,7	30,2	18,5	18,1	414	
66 948	34 399	589,3	+0	5,4	12,5	8,3	5,9	29,0	19,0	19,9	415	
11 486	5 714	93,0	+5,2	5,3	13,1	7,3	4,3	28,7	19,3	21,9	416	
10 684	5 448	67,6	-7,8	5,2	13,2	8,1	4,8	27,9	19,4	21,3	417	
48 573	25 163	566,0	+0,1	5,5	13,0	9,2	6,2	28,8	18,9	18,3	418	
27 429	13 802	173,7	-5,7	4,6	12,4	7,9	4,7	28,3	19,9	22,4	419	
12 490	6 319	145,9	-1,4	4,8	14,7	7,9	4,2	29,3	19,6	19,5	420	
31 782	15 924	416,3	+0,2	5,2	13,9	8,6	5,4	28,7	19,6	18,7	421	
12 009	6 225	475,9	-5,4	4,7	12,1	8,8	5,5	27,2	20,3	21,2	422	
<b>414 056</b>	<b>211 228</b>	<b>762,9</b>	<b>-3,8</b>	<b>4,7</b>	<b>12,6</b>	<b>8,3</b>	<b>5,3</b>	<b>28,1</b>	<b>20,2</b>	<b>20,8</b>	<b>423</b>	
51 149	25 767	1 140,7	-3,6	4,9	13,6	8,8	5,1	29,5	19,7	18,3	424	
18 630	9 610	490,0	-4,0	5,1	13,6	8,3	4,8	27,1	19,9	21,2	425	
22 135	11 259	393,8	-3,6	4,5	12,9	7,4	4,1	28,8	20,5	21,8	426	
17 264	8 869	772,1	-1,1	4,3	12,3	7,8	4,7	28,6	19,8	22,5	427	
44 803	23 158	1 094,6	-4,0	4,8	11,7	8,1	5,5	27,2	20,9	21,7	428	
87 783	45 314	1 483,0	-4,6	4,9	12,6	8,3	5,5	28,4	19,4	20,9	429	
48 523	24 996	863,4	-5,2	4,4	12,0	7,4	4,9	28,5	20,6	22,3	430	
27 123	13 727	449,5	+0,6	4,9	13,5	8,0	4,9	28,7	20,8	19,1	431	
66 652	33 063	752,9	-4,5	4,4	12,3	9,2	5,9	26,8	20,6	20,7	432	
29 994	15 465	394,2	-2,3	4,4	12,8	7,7	5,1	28,2	20,8	21,1	433	



Verwaltungsbezirk	Lfd. Nr.
<p>Noch: <b>Olpe, Kreis</b>  Olpe, Stadt  Wenden</p>	 394 395
<p><b>Siegen-Wittgenstein, Kreis</b></p>	<b>396</b>
<p>Bad Berleburg, Stadt  Burbach  Erndtebrück  Freudenberg, Stadt  Hilchenbach, Stadt  Kreuztal, Stadt  Bad Laasphe, Stadt  Netphen, Stadt  Neunkirchen  Siegen, Stadt  Wilnsdorf</p>	 397 398 399 400 401 402 403 404 405 406 407
<p><b>Soest, Kreis</b></p>	<b>408</b>
<p>Anröchte  Bad Sassendorf  Ense  Erwitte, Stadt  Geseke, Stadt  Lippetal  Lippstadt, Stadt  Möhnesee  Rüthen, Stadt  Soest, Stadt  Warstein, Stadt  Welver  Werl, Stadt  Wickede (Ruhr)</p>	 409 410 411 412 413 414 415 416 417 418 419 420 421 422
<p><b>Unna, Kreis</b></p>	<b>423</b>
<p>Bergkamen, Stadt  Bönen  Fröndenberg/Ruhr, Stadt  Holzwickede  Kamen, Stadt  Lünen, Stadt  Schwerte, Stadt  Selm, Stadt  Unna, Stadt  Werne, Stadt</p>	 424 425 426 427 428 429 430 431 432 433

## Bevölkerungs

Lebendgeborene			Gestorbene			Zugezogene		
ins-gesamt	darunter Ausländer/-innen <sup>4)</sup>	je 1 000 Einwohner	ins-gesamt	darunter Ausländer/-innen	je 1 000 Einwohner	ins-gesamt	darunter Ausländer/-innen	je 1 000 Einwohner
21	22	23	24	25	26	27	28	29
214	6	8,4	223	3	8,7	1 113	203	43,7
152	1	7,6	154	1	7,7	704	139	35,3
<b>2 174</b>	<b>25</b>	<b>7,6</b>	<b>3 069</b>	<b>39</b>	<b>10,8</b>	<b>12 588</b>	<b>2 760</b>	<b>44,3</b>
167	3	8,4	237	2	11,9	609	90	30,5
124	5	8,6	141	1	9,7	593	146	40,9
59	–	8,1	79	–	10,9	214	27	29,5
137	1	7,4	169	1	9,2	731	77	39,7
83	–	5,3	196	1	12,5	679	154	43,2
256	2	8,2	322	3	10,4	1 441	463	46,4
120	6	8,3	214	3	14,7	424	54	29,2
177	–	7,3	239	2	9,9	1 088	164	44,9
88	4	6,4	153	3	11,1	658	205	47,8
815	4	7,8	1 120	20	10,8	5 210	1 226	50,1
148	–	7,1	199	3	9,5	941	154	44,8
<b>2 482</b>	<b>52</b>	<b>8,1</b>	<b>3 259</b>	<b>60</b>	<b>10,7</b>	<b>13 343</b>	<b>2 237</b>	<b>43,7</b>
90	1	8,5	103	2	9,8	376	33	35,6
77	3	6,6	165	6	14,2	786	90	67,6
96	1	7,5	90	–	7,1	571	51	44,8
114	2	7,2	164	1	10,4	766	102	48,6
185	5	8,9	232	4	11,2	801	141	38,7
90	–	7,3	122	–	9,9	427	66	34,7
601	15	9,0	699	25	10,4	2 754	525	41,1
93	–	8,1	161	4	14,0	744	86	64,8
86	–	8,0	142	–	13,3	458	49	42,9
450	8	9,3	508	6	10,5	2 680	637	55,2
180	5	6,6	282	–	10,3	840	152	30,6
82	–	6,6	121	1	9,7	588	48	47,1
244	8	7,7	326	9	10,3	1 164	195	36,6
94	4	7,8	144	2	12,0	388	62	32,3
<b>2 927</b>	<b>132</b>	<b>7,1</b>	<b>4 396</b>	<b>80</b>	<b>10,6</b>	<b>16 722</b>	<b>2 621</b>	<b>40,4</b>
377	24	7,4	540	8	10,6	2 010	363	39,3
148	3	7,9	179	4	9,6	685	119	36,8
127	5	5,7	249	2	11,2	1 035	103	46,8
109	4	6,3	178	3	10,3	888	112	51,4
333	15	7,4	471	4	10,5	1 890	239	42,2
672	43	7,7	977	25	11,1	3 191	704	36,4
342	11	7,0	561	16	11,6	1 860	287	38,3
196	5	7,2	228	3	8,4	1 075	161	39,6
435	18	6,5	629	15	9,4	2 890	416	43,4
188	4	6,3	384	–	12,8	1 198	117	39,9

Verwaltungsbezirk	Lfd. Nr.
<p>Noch: <b>Olpe, Kreis</b>  Olpe, Stadt  Wenden</p>	 394 395
<p><b>Siegen-Wittgenstein, Kreis</b></p>	<b>396</b>
<p>Bad Berleburg, Stadt  Burbach  Erndtebrück  Freudenberg, Stadt  Hilchenbach, Stadt  Kreuztal, Stadt  Bad Laasphe, Stadt  Netphen, Stadt  Neunkirchen  Siegen, Stadt  Wilnsdorf</p>	 397 398 399 400 401 402 403 404 405 406 407
<p><b>Soest, Kreis</b></p>	<b>408</b>
<p>Anröchte  Bad Sassendorf  Ense  Erwitte, Stadt  Geseke, Stadt  Lippetal  Lippstadt, Stadt  Möhnesee  Rüthen, Stadt  Soest, Stadt  Warstein, Stadt  Welver  Werl, Stadt  Wickede (Ruhr)</p>	 409 410 411 412 413 414 415 416 417 418 419 420 421 422
<p><b>Unna, Kreis</b></p>	<b>423</b>
<p>Bergkamen, Stadt  Bönen  Fröndenberg/Ruhr, Stadt  Holzwickede  Kamen, Stadt  Lünen, Stadt  Schwerte, Stadt  Selm, Stadt  Unna, Stadt  Werne, Stadt</p>	 424 425 426 427 428 429 430 431 432 433

## bewegung 2009

Fortgezogene			Überschuss der Geborenen (+) bzw. Gestorbenen (-)		Überschuss der Zugezogenen (+) bzw. Fortgezogenen (-)		Gesamtveränderung		Lfd. Nr.
insgesamt	darunter Ausländer/-innen	je 1 000 Einwohner	insgesamt	je 1 000 Einwohner	insgesamt	je 1 000 Einwohner	insgesamt	je 1 000 Einwohner	
30	31	32	33	34	35	36	37	38	
1 223	186	48,0	-9	-0,4	-110	-4,3	-119	-4,7	394
806	144	40,4	-2	-0,1	-102	-5,1	-104	-5,2	395
<b>13 590</b>	<b>2 706</b>	<b>47,8</b>	<b>-895</b>	<b>-3,1</b>	<b>-1 002</b>	<b>-3,5</b>	<b>-1 897</b>	<b>-6,7</b>	<b>396</b>
629	103	31,5	-70	-3,5	-20	-1,0	-90	-4,5	397
731	166	50,5	-17	-1,2	-138	-9,5	-155	-10,7	398
308	33	42,5	-20	-2,8	-94	-13,0	-114	-15,7	399
862	107	46,9	-32	-1,7	-131	-7,1	-163	-8,9	400
759	200	48,3	-113	-7,2	-80	-5,1	-193	-12,3	401
1 591	373	51,2	-66	-2,1	-150	-4,8	-216	-6,9	402
507	80	34,9	-94	-6,5	-83	-5,7	-177	-12,2	403
1 141	171	47,1	-62	-2,6	-53	-2,2	-115	-4,7	404
778	293	56,5	-65	-4,7	-120	-8,7	-185	-13,4	405
5 342	1 052	51,4	-305	-2,9	-132	-1,3	-437	-4,2	406
942	128	44,9	-51	-2,4	-1	-0	-52	-2,5	407
<b>13 589</b>	<b>2 120</b>	<b>44,5</b>	<b>-777</b>	<b>-2,5</b>	<b>-246</b>	<b>-0,8</b>	<b>-1 023</b>	<b>-3,4</b>	<b>408</b>
489	38	46,4	-13	-1,2	-113	-10,7	-126	-11,9	409
665	87	57,2	-88	-7,6	+121	+10,4	+33	+2,8	410
578	40	45,4	+6	+0,5	-7	-0,5	-1	-0,1	411
746	68	47,3	-50	-3,2	+20	+1,3	-30	-1,9	412
850	146	41,0	-47	-2,3	-49	-2,4	-96	-4,6	413
509	70	41,4	-32	-2,6	-82	-6,7	-114	-9,3	414
2 633	562	39,3	-98	-1,5	+121	+1,8	+23	+0,3	415
610	66	53,1	-68	-5,9	+134	+11,7	+66	+5,7	416
503	47	47,1	-56	-5,2	-45	-4,2	-101	-9,5	417
2 574	574	53,0	-58	-1,2	+106	+2,2	+48	+1,0	418
1 114	162	40,6	-102	-3,7	-274	-10,0	-376	-13,7	419
600	29	48,0	-39	-3,1	-12	-1,0	-51	-4,1	420
1 277	175	40,2	-82	-2,6	-113	-3,6	-195	-6,1	421
441	56	36,7	-50	-4,2	-53	-4,4	-103	-8,6	422
<b>17 865</b>	<b>2 894</b>	<b>43,1</b>	<b>-1 469</b>	<b>-3,5</b>	<b>-1 143</b>	<b>-2,8</b>	<b>-2 612</b>	<b>-6,3</b>	<b>423</b>
2 027	320	39,6	-163	-3,2	-17	-0,3	-180	-3,5	424
741	107	39,8	-31	-1,7	-56	-3,0	-87	-4,7	425
1 043	129	47,1	-122	-5,5	-8	-0,4	-130	-5,9	426
834	103	48,3	-69	-4,0	+54	+3,1	-15	-0,9	427
2 051	241	45,8	-138	-3,1	-161	-3,6	-299	-6,7	428
3 400	705	38,7	-305	-3,5	-209	-2,4	-514	-5,9	429
1 913	365	39,4	-219	-4,5	-53	-1,1	-272	-5,6	430
1 164	127	42,9	-32	-1,2	-89	-3,3	-121	-4,5	431
3 387	628	50,8	-194	-2,9	-497	-7,5	-691	-10,4	432
1 305	169	43,5	-196	-6,5	-107	-3,6	-303	-10,1	433

Verwaltungsbezirk	Lfd. Nr.
<p>Noch: <b>Olpe, Kreis</b>  Olpe, Stadt  Wenden</p>	 394 395
<p><b>Siegen-Wittgenstein, Kreis</b></p>	<b>396</b>
<p>Bad Berleburg, Stadt  Burbach  Erndtebrück  Freudenberg, Stadt  Hilchenbach, Stadt  Kreuztal, Stadt  Bad Laasphe, Stadt  Netphen, Stadt  Neunkirchen  Siegen, Stadt  Wilnsdorf</p>	 397 398 399 400 401 402 403 404 405 406 407
<p><b>Soest, Kreis</b></p>	<b>408</b>
<p>Anröchte  Bad Sassendorf  Ense  Erwitte, Stadt  Geseke, Stadt  Lippetal  Lippstadt, Stadt  Möhnesee  Rüthen, Stadt  Soest, Stadt  Warstein, Stadt  Welver  Werl, Stadt  Wickede (Ruhr)</p>	 409 410 411 412 413 414 415 416 417 418 419 420 421 422
<p><b>Unna, Kreis</b></p>	<b>423</b>
<p>Bergkamen, Stadt  Bönen  Fröndenberg/Ruhr, Stadt  Holzwickede  Kamen, Stadt  Lünen, Stadt  Schwerte, Stadt  Selm, Stadt  Unna, Stadt  Werne, Stadt</p>	 424 425 426 427 428 429 430 431 432 433

### Wahlen

Kommunalwahlen <sup>5)</sup> am 30.08.2009						Landtagswahl <sup>6)</sup> am 09.05.2010					
Wahlbeteiligung	CDU	SPD	GRÜNE	FDP	DIE LINKE <sup>7)</sup>	Wahlbeteiligung	CDU	SPD	GRÜNE	FDP	DIE LINKE <sup>7)</sup>
%	Stimmenanteile in %					%	Stimmenanteile in %				
39	40	41	42	43	44	45	46	47	48	49	50
56,7	50,5	12,7	7,2	7,0	x	62,6	51,9	23,3	8,6	8,1	3,1
60,1	55,1	26,5	9,0	x	x	62,5	55,2	23,1	6,6	6,9	3,4
<b>53,7</b>	<b>37,7</b>	<b>30,7</b>	<b>9,5</b>	<b>11,0</b>	<b>3,7</b>	<b>57,1</b>	<b>36,0</b>	<b>35,5</b>	<b>10,1</b>	<b>6,4</b>	<b>5,5</b>
60,4	42,1	38,0	4,0	7,0	x	58,5	38,1	39,9	6,8	5,0	4,7
51,9	53,0	30,6	7,2	9,2	x	53,0	42,9	32,7	7,5	5,4	4,3
67,3	30,2	34,8	x	21,9	x	58,4	36,6	39,1	7,8	6,9	4,0
57,6	41,0	33,3	9,5	10,0	x	58,7	35,4	35,4	9,9	7,0	4,6
57,1	21,2	28,4	13,0	10,8	x	59,5	32,2	38,1	12,0	6,4	5,3
53,5	31,6	41,5	12,1	9,2	x	57,2	31,0	40,5	10,9	5,9	5,3
59,8	38,4	37,3	5,5	11,2	x	56,6	35,5	41,1	6,9	5,5	5,6
62,1	41,4	24,6	8,8	7,3	2,9	62,1	42,5	29,6	10,8	6,4	4,5
57,8	28,5	37,8	x	13,9	x	52,3	37,2	37,6	7,4	6,5	4,2
45,3	35,4	25,1	12,7	10,6	5,4	54,7	33,1	34,6	12,0	6,4	7,1
61,1	54,1	24,9	6,6	12,5	x	63,4	43,3	29,7	8,6	8,3	3,6
<b>52,4</b>	<b>42,8</b>	<b>24,0</b>	<b>7,4</b>	<b>10,2</b>	<b>3,3</b>	<b>58,6</b>	<b>39,2</b>	<b>32,5</b>	<b>10,3</b>	<b>7,8</b>	<b>4,8</b>
53,6	50,6	24,8	10,2	14,4	x	60,2	43,0	29,6	8,8	9,5	4,2
57,9	45,8	27,2	x	13,0	x	63,7	37,8	34,2	9,8	7,5	4,6
61,6	39,1	23,6	6,8	10,2	x	64,4	43,9	29,8	8,7	7,5	4,2
59,7	34,6	28,8	x	26,4	x	62,9	39,2	31,1	7,8	13,7	3,9
48,1	44,5	22,0	x	18,1	x	53,7	39,9	31,9	9,3	7,9	5,5
57,2	60,7	27,0	x	x	x	64,6	49,7	26,0	9,7	6,4	3,8
42,0	37,2	28,5	9,0	11,4	3,5	54,0	35,1	34,0	11,2	8,8	5,5
60,5	41,6	19,4	6,1	7,1	x	63,2	44,8	27,6	10,3	8,0	4,3
69,8	45,6	25,4	2,4	11,1	x	67,0	45,9	30,2	7,5	7,3	4,1
49,9	39,7	23,0	9,0	9,1	3,4	56,5	35,0	34,7	13,0	6,7	5,2
60,7	37,2	22,1	x	3,6	3,1	60,8	37,8	36,4	9,9	6,3	4,6
60,7	40,3	28,2	7,7	11,3	x	65,3	35,0	34,6	11,9	8,2	4,5
48,1	49,0	19,4	7,9	7,8	4,0	55,5	44,2	28,9	9,8	6,5	5,2
56,6	49,8	27,1	8,5	9,7	x	58,9	38,1	34,6	10,0	6,7	4,5
<b>54,0</b>	<b>28,5</b>	<b>42,0</b>	<b>11,6</b>	<b>7,6</b>	<b>4,9</b>	<b>60,3</b>	<b>27,2</b>	<b>45,0</b>	<b>10,2</b>	<b>5,1</b>	<b>5,9</b>
48,7	25,5	56,4	9,5	4,9	x	56,8	19,8	53,7	8,1	4,1	6,8
58,9	21,6	54,9	12,8	6,2	x	63,1	22,4	52,0	8,4	4,5	6,2
57,6	33,2	36,0	12,7	9,3	x	63,5	31,4	40,6	10,8	6,3	4,6
61,4	21,4	40,2	10,2	12,0	x	66,3	29,2	41,8	11,3	6,9	4,6
54,7	23,1	52,2	9,2	5,0	5,4	63,0	23,0	49,4	9,8	4,3	6,0
49,1	23,9	36,8	11,3	6,0	5,3	56,1	25,1	47,3	9,4	4,5	6,6
57,9	38,3	35,2	10,7	6,4	4,4	63,7	29,4	41,1	12,2	5,6	5,7
56,6	35,1	36,3	x	5,1	4,4	56,8	34,6	40,2	8,5	4,5	6,1
54,8	28,3	44,8	12,8	7,1	4,3	61,7	27,8	43,0	12,0	5,4	5,8
54,7	35,3	24,8	12,4	19,7	x	60,8	37,6	34,8	9,9	7,0	4,4

Verwaltungsbezirk	Lfd. Nr.
<p>Noch: <b>Olpe, Kreis</b>  Olpe, Stadt  Wenden</p>	 394 395
<p><b>Siegen-Wittgenstein, Kreis</b></p>	<b>396</b>
<p>Bad Berleburg, Stadt  Burbach  Erndtebrück  Freudenberg, Stadt  Hilchenbach, Stadt  Kreuztal, Stadt  Bad Laasphe, Stadt  Netphen, Stadt  Neunkirchen  Siegen, Stadt  Wilnsdorf</p>	 397 398 399 400 401 402 403 404 405 406 407
<p><b>Soest, Kreis</b></p>	<b>408</b>
<p>Anröchte  Bad Sassendorf  Ense  Erwitte, Stadt  Geseke, Stadt  Lippetal  Lippstadt, Stadt  Möhnesee  Rüthen, Stadt  Soest, Stadt  Warstein, Stadt  Welver  Werl, Stadt  Wickede (Ruhr)</p>	 409 410 411 412 413 414 415 416 417 418 419 420 421 422
<p><b>Unna, Kreis</b></p>	<b>423</b>
<p>Bergkamen, Stadt  Bönen  Fröndenberg/Ruhr, Stadt  Holzwickede  Kamen, Stadt  Lünen, Stadt  Schwerte, Stadt  Selm, Stadt  Unna, Stadt  Werne, Stadt</p>	 424 425 426 427 428 429 430 431 432 433

Wahlen												Lfd. Nr.
Bundestagswahl <sup>(6)</sup> am 27.09.2009						Europawahl am 07.06.2009						
Wahl- beteili- gung	CDU	SPD	FDP	GRÜNE	DIE LINKE <sup>(7)</sup>	Wahl- beteili- gung	CDU	SPD	GRÜNE	FDP	DIE LINKE <sup>(7)</sup>	
%	Stimmenanteile in %					%	Stimmenanteile in %					
51	52	53	54	55	56	57	58	59	60	61	62	
73,9	47,1	18,8	18,5	7,0	4,9	47,2	59,2	14,7	7,5	11,8	2,2	394
76,2	50,1	18,2	17,1	5,5	4,9	45,4	61,6	14,8	6,2	10,6	2,2	395
<b>71,8</b>	<b>34,8</b>	<b>28,9</b>	<b>14,9</b>	<b>8,6</b>	<b>8,0</b>	<b>39,3</b>	<b>40,1</b>	<b>25,9</b>	<b>10,2</b>	<b>11,5</b>	<b>4,1</b>	<b>396</b>
71,0	35,1	33,8	12,9	6,2	7,1	40,0	41,4	29,8	7,8	10,6	3,4	397
71,3	43,7	23,5	15,0	6,5	6,6	36,7	48,0	22,1	6,6	10,9	2,9	398
73,1	33,8	35,2	15,3	5,4	6,1	39,6	40,2	28,1	6,8	14,3	3,1	399
74,1	34,8	27,1	17,4	8,5	7,3	40,8	39,2	26,8	9,9	12,0	3,7	400
74,0	31,2	31,4	15,1	9,5	7,7	42,1	35,6	28,1	12,8	12,0	3,7	401
72,0	30,6	34,4	13,9	9,0	7,2	40,0	35,6	31,0	10,9	11,4	3,5	402
72,5	33,5	34,6	13,1	6,0	8,2	37,9	39,0	30,5	7,8	10,9	4,0	403
76,8	40,3	24,8	15,4	8,7	6,3	45,7	47,2	20,8	9,6	12,0	3,3	404
68,9	35,6	29,9	16,0	6,2	6,9	36,4	40,4	28,8	6,9	12,1	2,7	405
69,1	32,4	27,6	14,3	10,6	10,0	36,5	37,2	25,2	12,4	10,9	5,6	406
77,1	41,6	23,7	17,5	6,9	6,0	43,9	48,0	20,2	7,8	13,4	2,6	407
<b>71,0</b>	<b>36,6</b>	<b>25,4</b>	<b>16,9</b>	<b>8,6</b>	<b>7,6</b>	<b>39,8</b>	<b>45,7</b>	<b>23,0</b>	<b>9,6</b>	<b>11,5</b>	<b>3,8</b>	<b>408</b>
73,0	39,6	23,4	18,6	7,2	6,8	41,1	51,0	21,0	7,4	11,2	3,7	409
73,9	35,7	27,2	17,0	8,3	7,0	46,9	44,3	25,1	8,7	12,0	3,8	410
77,1	39,7	23,9	18,1	7,0	6,5	41,7	50,3	21,9	7,6	11,8	2,7	411
74,9	36,7	25,1	20,9	6,2	6,5	43,2	46,6	22,8	7,0	15,1	2,6	412
67,7	37,1	24,6	18,0	7,6	7,8	35,1	46,0	22,6	8,3	12,7	3,9	413
76,6	44,5	20,9	15,9	7,8	6,0	45,8	55,9	16,7	8,1	10,5	2,9	414
67,2	33,7	26,3	17,2	9,8	8,2	34,3	43,3	24,1	11,0	11,3	4,0	415
75,1	41,4	21,5	18,0	8,7	6,3	44,3	49,9	20,0	8,8	12,0	3,0	416
77,7	42,2	23,6	16,5	6,9	6,0	46,8	54,4	20,0	6,7	9,8	3,1	417
68,7	33,1	26,6	16,2	10,4	8,5	40,1	39,1	25,1	13,0	11,6	4,5	418
72,7	36,4	28,2	14,9	8,6	7,3	41,6	46,2	23,8	8,9	10,3	4,2	419
77,5	35,1	27,1	16,9	8,9	7,4	46,2	40,5	26,2	10,5	12,4	3,8	420
67,6	38,9	23,0	16,3	8,4	8,7	37,4	49,0	20,1	9,3	10,9	4,2	421
71,5	36,3	27,9	15,2	7,3	8,8	39,9	45,5	25,9	7,5	10,8	3,8	422
<b>72,3</b>	<b>27,5</b>	<b>36,5</b>	<b>12,0</b>	<b>9,0</b>	<b>9,5</b>	<b>42,1</b>	<b>31,1</b>	<b>34,4</b>	<b>11,3</b>	<b>10,4</b>	<b>5,3</b>	<b>423</b>
68,2	21,3	44,2	9,4	7,4	11,0	37,6	24,1	43,7	8,9	8,2	6,3	424
73,7	23,0	42,5	11,6	8,0	9,8	46,0	25,5	43,5	9,3	9,0	5,1	425
75,2	30,5	32,4	14,7	9,0	7,8	45,5	34,8	29,2	11,5	13,2	4,7	426
77,8	28,5	34,6	15,0	9,8	7,3	49,0	31,2	33,4	11,9	12,3	4,3	427
73,8	23,4	40,9	10,6	9,0	10,5	43,7	26,1	41,1	10,4	8,7	5,6	428
69,5	25,8	38,0	10,5	8,4	10,9	38,1	29,8	35,2	10,8	9,3	6,1	429
76,2	29,3	32,8	13,1	10,7	9,1	45,3	32,2	30,0	13,5	12,0	5,2	430
70,4	34,1	32,5	12,1	6,9	9,4	39,0	41,4	28,4	8,6	10,1	5,0	431
72,9	28,1	35,7	12,5	10,2	8,7	43,8	30,3	33,3	13,6	10,9	5,0	432
72,9	36,5	26,8	16,0	9,0	6,9	43,9	42,9	23,8	11,1	12,1	3,9	433



Verwaltungsbezirk	Lfd. Nr.
<p>Noch: <b>Olpe, Kreis</b>  Olpe, Stadt  Wenden</p>	 394 395
<p><b>Siegen-Wittgenstein, Kreis</b></p>	<b>396</b>
<p>Bad Berleburg, Stadt  Burbach  Erndtebrück  Freudenberg, Stadt  Hilchenbach, Stadt  Kreuztal, Stadt  Bad Laasphe, Stadt  Netphen, Stadt  Neunkirchen  Siegen, Stadt  Wilnsdorf</p>	397 398 399 400 401 402 403 404 405 406 407
<p><b>Soest, Kreis</b></p>	<b>408</b>
<p>Anröchte  Bad Sassendorf  Ense  Erwitte, Stadt  Geseke, Stadt  Lippetal  Lippstadt, Stadt  Möhnesee  Rüthen, Stadt  Soest, Stadt  Warstein, Stadt  Welver  Werl, Stadt  Wickede (Ruhr)</p>	409 410 411 412 413 414 415 416 417 418 419 420 421 422
<p><b>Unna, Kreis</b></p>	<b>423</b>
<p>Bergkamen, Stadt  Bönen  Fröndenberg/Ruhr, Stadt  Holzwickede  Kamen, Stadt  Lünen, Stadt  Schwerte, Stadt  Selm, Stadt  Unna, Stadt  Werne, Stadt</p>	424 425 426 427 428 429 430 431 432 433

## Allgemeinbildende

Grundschulen <sup>10)</sup>				Hauptschulen				
Anzahl	Schülerbestand		Lehrkräfte	Anzahl	Schülerbestand			Lehrkräfte
	insgesamt	ausländisch %			insgesamt	und zwar		
						ausländisch %	7. Schuljahrgang	
63	64	65	66	67	68	69	70	71
6	1 056	7,5	64	1	655	19,5	108	51
5	914	4,0	53	1	466	9,9	84	33
<b>67</b>	<b>10 724</b>	<b>11,0</b>	<b>649</b>	<b>17</b>	<b>4 177</b>	<b>17,2</b>	<b>714</b>	<b>307</b>
6	846	4,8	45	1	332	3,0	56	22
3	621	8,7	33	1	216	23,1	24	16
2	280	3,9	17	1	155	3,9	32	11
4	696	2,2	40	2	534	3,2	70	40
3	626	12,6	38	1	220	10,9	47	16
8	1 209	13,3	78	1	272	30,5	48	22
4	576	6,6	38	1	201	15,9	33	16
5	884	6,2	48	1	291	14,8	62	21
3	525	17,5	29	1	306	22,2	44	19
23	3 439	17,0	217	6	1 372	25,9	245	100
6	1 022	4,9	66	1	278	11,2	53	24
<b>59</b>	<b>12 501</b>	<b>5,9</b>	<b>725</b>	<b>19</b>	<b>5 372</b>	<b>11,3</b>	<b>893</b>	<b>420</b>
2	490	2,0	25	1	270	3,0	41	20
1	388	8,5	22	1	192	9,4	28	17
3	604	3,1	35	1	366	4,4	44	24
4	684	1,9	40	1	295	6,4	53	22
4	989	4,7	55	1	417	2,9	80	33
3	535	0,7	31	1	264	1,1	41	17
13	2 727	10,7	160	2	771	24,0	128	61
3	463	3,7	27	1	327	5,2	45	23
2	447	3,1	24	1	242	4,5	40	19
8	1 909	4,2	109	3	679	15,5	133	57
6	1 027	4,2	61	2	498	7,8	76	41
2	513	1,4	30	1	255	2,0	44	21
6	1 318	9,4	81	2	578	23,9	94	45
2	407	8,6	25	1	218	13,3	46	20
<b>65</b>	<b>15 647</b>	<b>8,7</b>	<b>949</b>	<b>11</b>	<b>3 549</b>	<b>21,4</b>	<b>602</b>	<b>298</b>
9	2 051	7,9	119	2	582	31,8	109	52
3	825	8,2	50	1	336	30,7	60	26
4	834	6,1	48	–	–	–	–	–
4	643	10,9	42	1	287	12,5	38	28
7	1 622	5,0	98	1	269	21,6	44	26
12	3 297	10,9	207	3	947	22,9	157	73
7	1 771	10,4	114	1	357	25,8	67	36
3	1 093	3,1	62	1	364	1,4	59	26
11	2 256	11,1	142	–	–	–	–	–
5	1 255	7,6	67	1	407	15,5	68	31

Verwaltungsbezirk	Lfd. Nr.
<p>Noch: <b>Olpe, Kreis</b>  Olpe, Stadt  Wenden</p>	 394 395
<p><b>Siegen-Wittgenstein, Kreis</b></p>	<b>396</b>
<p>Bad Berleburg, Stadt  Burbach  Erndtebrück  Freudenberg, Stadt  Hilchenbach, Stadt  Kreuztal, Stadt  Bad Laasphe, Stadt  Netphen, Stadt  Neunkirchen  Siegen, Stadt  Wilnsdorf</p>	 397 398 399 400 401 402 403 404 405 406 407
<p><b>Soest, Kreis</b></p>	<b>408</b>
<p>Anröchte  Bad Sassendorf  Ense  Erwitte, Stadt  Geseke, Stadt  Lippetal  Lippstadt, Stadt  Möhnesee  Rüthen, Stadt  Soest, Stadt  Warstein, Stadt  Welver  Werl, Stadt  Wickede (Ruhr)</p>	 409 410 411 412 413 414 415 416 417 418 419 420 421 422
<p><b>Unna, Kreis</b></p>	<b>423</b>
<p>Bergkamen, Stadt  Bönen  Fröndenberg/Ruhr, Stadt  Holzwickede  Kamen, Stadt  Lünen, Stadt  Schwerte, Stadt  Selm, Stadt  Unna, Stadt  Werne, Stadt</p>	 424 425 426 427 428 429 430 431 432 433

## Schulen am 15.10.2009

Schulen am 15.10.2009													Lfd. Nr.
Realschulen				Gymnasien				Gesamtschulen <sup>11)</sup>					
Anzahl	Schülerbestand		Lehrkräfte	Anzahl	Schülerbestand		Lehrkräfte	Anzahl	Schülerbestand		Lehrkräfte		
	insgesamt	darunter 7. Schuljahrgang			insgesamt	darunter 7. Schuljahrgang			insgesamt	darunter 7. Schuljahrgang			
72	73	74	75	76	77	78	79	80	81	82	83		
1	489	74	27	2	2 330	249	144	–	–	–	–	394	
1	496	97	28	–	–	–	–	–	–	–	–	395	
<b>15</b>	<b>6 506</b>	<b>1 151</b>	<b>367</b>	<b>13</b>	<b>10 393</b>	<b>1 168</b>	<b>664</b>	<b>3</b>	<b>2 904</b>	<b>377</b>	<b>210</b>	<b>396</b>	
1	462	88	23	1	569	59	32	–	–	–	–	397	
1	340	63	19	–	–	–	–	–	–	–	–	398	
1	301	44	19	–	–	–	–	–	–	–	–	399	
2	882	158	48	–	–	–	–	–	–	–	–	400	
1	372	64	21	1	845	116	49	–	–	–	–	401	
1	582	110	33	1	813	79	50	1	829	112	59	402	
1	538	81	31	2	1 712	198	104	–	–	–	–	403	
1	553	82	29	1	779	90	56	–	–	–	–	404	
1	320	69	21	1	718	83	42	–	–	–	–	405	
4	1 640	290	94	5	3 984	433	266	2	2 075	265	151	406	
1	516	102	29	1	973	110	65	–	–	–	–	407	
<b>12</b>	<b>6 672</b>	<b>1 129</b>	<b>384</b>	<b>14</b>	<b>11 963</b>	<b>1 403</b>	<b>762</b>	<b>1</b>	<b>891</b>	<b>117</b>	<b>66</b>	<b>408</b>	
1	546	112	30	–	–	–	–	–	–	–	–	409	
–	–	–	–	–	–	–	–	–	–	–	–	410	
–	–	–	–	–	–	–	–	–	–	–	–	411	
–	–	–	–	1	802	86	46	–	–	–	–	412	
2	640	105	39	2	1 544	193	98	–	–	–	–	413	
1	533	83	32	–	–	–	–	–	–	–	–	414	
3	1 701	271	99	4	3 270	370	204	–	–	–	–	415	
–	–	–	–	–	–	–	–	–	–	–	–	416	
–	–	–	–	1	776	98	50	–	–	–	–	417	
2	1 501	262	85	3	2 894	343	193	1	891	117	66	418	
1	551	98	33	1	700	79	48	–	–	–	–	419	
–	–	–	–	–	–	–	–	–	–	–	–	420	
2	1 200	198	66	2	1 977	234	123	–	–	–	–	421	
–	–	–	–	–	–	–	–	–	–	–	–	422	
<b>13</b>	<b>6 740</b>	<b>1 182</b>	<b>377</b>	<b>14</b>	<b>13 603</b>	<b>1 633</b>	<b>857</b>	<b>8</b>	<b>9 051</b>	<b>1 263</b>	<b>660</b>	<b>423</b>	
2	942	167	54	1	1 113	134	67	1	1 230	168	88	424	
1	474	92	26	1	813	92	51	–	–	–	–	425	
–	–	–	–	–	–	–	–	1	1 514	206	106	426	
–	–	–	–	1	948	108	67	–	–	–	–	427	
1	506	95	28	1	1 203	131	76	1	1 249	172	90	428	
3	1 584	250	91	2	2 133	275	135	2	1 990	301	155	429	
2	742	126	45	2	1 689	217	104	1	954	115	70	430	
1	796	139	42	1	895	116	54	–	–	–	–	431	
2	1 097	199	61	3	3 141	366	200	2	2 114	301	151	432	
1	599	114	30	2	1 668	194	103	–	–	–	–	433	

Verwaltungsbezirk	Lfd. Nr.
<p>Noch: <b>Olpe, Kreis</b>  Olpe, Stadt  Wenden</p>	 394 395
<p><b>Siegen-Wittgenstein, Kreis</b></p>	<b>396</b>
<p>Bad Berleburg, Stadt  Burbach  Erndtebrück  Freudenberg, Stadt  Hilchenbach, Stadt  Kreuztal, Stadt  Bad Laasphe, Stadt  Netphen, Stadt  Neunkirchen  Siegen, Stadt  Wilnsdorf</p>	 397 398 399 400 401 402 403 404 405 406 407
<p><b>Soest, Kreis</b></p>	<b>408</b>
<p>Anröchte  Bad Sassendorf  Ense  Erwitte, Stadt  Geseke, Stadt  Lippetal  Lippstadt, Stadt  Möhnesee  Rüthen, Stadt  Soest, Stadt  Warstein, Stadt  Welver  Werl, Stadt  Wickede (Ruhr)</p>	 409 410 411 412 413 414 415 416 417 418 419 420 421 422
<p><b>Unna, Kreis</b></p>	<b>423</b>
<p>Bergkamen, Stadt  Bönen  Fröndenberg/Ruhr, Stadt  Holzwickede  Kamen, Stadt  Lünen, Stadt  Schwerte, Stadt  Selm, Stadt  Unna, Stadt  Werne, Stadt</p>	 424 425 426 427 428 429 430 431 432 433

Arbeitslose am 30.06.2010<sup>12)</sup>

insgesamt	weiblich	Ausländer/ -innen	im Alter von ... Jahren		
			unter 20	unter 25	55 und mehr
84	85	86	87	88	89
766	360	169	10	81	127
468	224	60	.	41	79
<b>10 091</b>	<b>4 815</b>	<b>1 529</b>	<b>214</b>	<b>1 196</b>	<b>1 720</b>
624	302	59	16	96	133
393	193	52	7	51	91
182	84	18	.	15	35
406	179	27	14	64	78
546	271	48	11	58	91
1 210	575	234	20	113	218
392	202	49	7	38	97
738	359	85	9	72	140
423	198	73	7	55	65
4 692	2 218	851	107	563	677
485	234	33	14	71	95
<b>12 022</b>	<b>5 559</b>	<b>1 628</b>	<b>159</b>	<b>1 094</b>	<b>1 934</b>
263	121	20	.	26	45
389	177	47	.	29	64
320	165	14	.	29	50
424	203	42	3	27	81
776	337	81	9	78	117
255	112	17	5	26	47
3 191	1 492	629	39	248	473
322	150	26	5	35	64
344	173	21	4	26	65
2 558	1 173	329	41	248	396
894	400	68	4	82	179
342	158	17	3	38	66
1 540	707	275	36	174	206
404	191	42	4	28	81
<b>20 442</b>	<b>9 598</b>	<b>3 329</b>	<b>313</b>	<b>1 984</b>	<b>2 723</b>
3 014	1 446	546	54	293	320
811	379	180	13	92	97
773	380	77	10	66	136
594	254	104	14	74	77
2 224	1 017	335	41	241	309
5 795	2 730	1 121	96	584	693
2 082	966	346	10	152	313
1 330	636	104	23	125	213
2 699	1 240	388	39	245	392
1 120	550	128	13	112	173

Verwaltungsbezirk	Lfd. Nr.
<p>Noch: <b>Olpe, Kreis</b>  Olpe, Stadt  Wenden</p>	 394 395
<p><b>Siegen-Wittgenstein, Kreis</b></p>	<b>396</b>
<p>Bad Berleburg, Stadt  Burbach  Erndtebrück  Freudenberg, Stadt  Hilchenbach, Stadt  Kreuztal, Stadt  Bad Laasphe, Stadt  Netphen, Stadt  Neunkirchen  Siegen, Stadt  Wilnsdorf</p>	 397 398 399 400 401 402 403 404 405 406 407
<p><b>Soest, Kreis</b></p>	<b>408</b>
<p>Anröchte  Bad Sassendorf  Ense  Erwitte, Stadt  Geseke, Stadt  Lippetal  Lippstadt, Stadt  Möhnesee  Rüthen, Stadt  Soest, Stadt  Warstein, Stadt  Welver  Werl, Stadt  Wickede (Ruhr)</p>	 409 410 411 412 413 414 415 416 417 418 419 420 421 422
<p><b>Unna, Kreis</b></p>	<b>423</b>
<p>Bergkamen, Stadt  Bönen  Fröndenberg/Ruhr, Stadt  Holzwickede  Kamen, Stadt  Lünen, Stadt  Schwerte, Stadt  Selm, Stadt  Unna, Stadt  Werne, Stadt</p>	 424 425 426 427 428 429 430 431 432 433

Pendler am 30.06.2006						Lfd. Nr.
Einpendler <sup>13)</sup>		inngemeindliche Pendler <sup>14)</sup>		Auspendler <sup>13)</sup>		
insgesamt	darunter Berufspendler	insgesamt	darunter Berufspendler	insgesamt	darunter Berufspendler	
90	91	92	93	94	95	
13 360	10 319	10 883	7 308	6 325	5 816	394
3 377	3 301	5 515	3 443	8 263	6 907	395
<b>95 076</b>	<b>76 213</b>	<b>105 665</b>	<b>68 322</b>	<b>82 006</b>	<b>69 213</b>	<b>396</b>
2 634	2 363	9 789	7 240	4 744	3 789	397
4 455	4 414	4 405	3 009	5 027	3 818	398
2 776	2 600	2 740	1 974	2 704	2 088	399
5 096	4 474	4 841	3 074	7 677	6 037	400
4 099	3 755	5 083	3 222	5 421	4 266	401
7 803	7 399	9 557	5 754	10 793	8 927	402
3 636	2 438	5 409	3 569	3 835	3 194	403
4 813	4 598	6 428	3 584	10 242	8 678	404
4 920	4 576	4 372	2 776	4 430	3 411	405
49 192	34 470	47 833	31 438	17 899	17 021	406
5 652	5 126	5 208	2 682	9 234	7 984	407
<b>79 698</b>	<b>66 723</b>	<b>106 021</b>	<b>69 897</b>	<b>93 638</b>	<b>78 086</b>	<b>408</b>
1 815	1 536	3 017	1 896	4 535	3 702	409
2 616	2 531	2 082	1 491	4 786	3 595	410
2 251	2 230	2 528	1 619	6 062	4 666	411
4 435	4 021	4 243	2 661	6 134	5 117	412
3 052	2 443	6 461	3 634	6 662	5 818	413
1 278	1 115	3 235	1 926	5 662	4 632	414
19 780	16 731	30 862	21 400	12 095	10 767	415
2 213	2 165	2 247	1 526	5 210	4 084	416
1 971	1 668	3 299	2 052	4 572	3 959	417
22 582	16 395	20 654	13 339	10 449	9 618	418
4 423	4 297	11 130	8 011	6 937	5 612	419
745	742	2 108	1 154	6 936	5 446	420
9 114	7 509	11 036	6 868	9 147	7 803	421
3 423	3 340	3 119	2 320	4 451	3 267	422
<b>98 401</b>	<b>89 135</b>	<b>114 907</b>	<b>64 803</b>	<b>141 277</b>	<b>125 280</b>	<b>423</b>
7 854	7 068	11 895	5 220	18 586	16 460	424
6 169	5 873	4 330	2 036	7 256	6 321	425
3 192	2 769	4 733	2 657	9 663	8 196	426
8 489	7 894	3 493	1 872	7 890	6 840	427
9 941	9 361	11 047	5 990	17 272	15 450	428
15 128	14 176	25 809	14 411	25 671	22 991	429
9 754	9 528	15 197	9 448	15 744	14 155	430
3 551	3 325	6 944	3 662	10 424	9 067	431
26 838	23 188	22 085	13 782	18 563	16 862	432
7 485	5 953	9 374	5 725	10 208	8 938	433



Verwaltungsbezirk	Lfd. Nr.
<p>Noch: <b>Olpe, Kreis</b>  Olpe, Stadt  Wenden</p>	 394 395
<p><b>Siegen-Wittgenstein, Kreis</b></p>	<b>396</b>
<p>Bad Berleburg, Stadt  Burbach  Erndtebrück  Freudenberg, Stadt  Hilchenbach, Stadt  Kreuztal, Stadt  Bad Laasphe, Stadt  Netphen, Stadt  Neunkirchen  Siegen, Stadt  Wilnsdorf</p>	 397 398 399 400 401 402 403 404 405 406 407
<p><b>Soest, Kreis</b></p>	<b>408</b>
<p>Anröchte  Bad Sassendorf  Ense  Erwitte, Stadt  Geseke, Stadt  Lippetal  Lippstadt, Stadt  Möhnesee  Rüthen, Stadt  Soest, Stadt  Warstein, Stadt  Welver  Werl, Stadt  Wickede (Ruhr)</p>	 409 410 411 412 413 414 415 416 417 418 419 420 421 422
<p><b>Unna, Kreis</b></p>	<b>423</b>
<p>Bergkamen, Stadt  Bönen  Fröndenberg/Ruhr, Stadt  Holzwickede  Kamen, Stadt  Lünen, Stadt  Schwerte, Stadt  Selm, Stadt  Unna, Stadt  Werne, Stadt</p>	 424 425 426 427 428 429 430 431 432 433

**Sozialversicherungspflichtig Beschäftigte<sup>15)</sup> am 30.06.2009**

ins- gesamt	und zwar in %								
	weiblich	Aus- länder/ -innen	in den Wirtschaftszweigen				im Alter von ... bis unter ... Jahren		
			Land- und Forst- wirt- schaft <sup>16)</sup>	Produ- zieren- des Ge- werbe	Handel, Gast- gewerbe und Verkehr	sonstige Dienst- leis- tungen	unter 25	25 – 45	45 und mehr
96	97	98	99	100	101	102	103	104	105
12 266	45,2	7,8	0,1	33,5	18,7	47,7	14,4	47,3	38,4
5 170	31,0	4,8	0,2	57,3	23,1	19,5	13,6	46,9	39,5
<b>101 070</b>	<b>39,4</b>	<b>5,2</b>	<b>0,2</b>	<b>44,4</b>	<b>20,9</b>	<b>34,4</b>	<b>12,7</b>	<b>45,8</b>	<b>41,5</b>
6 020	51,6	2,4	1,7	35,8	20,0	42,4	10,8	45,3	43,8
6 180	28,1	7,1	0,2	64,6	20,7	14,6	12,7	48,6	38,7
2 990	29,5	3,1	0,2	71,2	11,4	17,2	12,2	44,8	43,0
5 327	39,9	3,5	.	36,1	37,0	26,8	12,2	44,3	43,6
5 267	33,0	3,7	0,1	69,3	7,1	23,5	13,9	44,6	41,5
9 953	30,6	5,9	0,4	61,1	18,4	20,1	11,3	44,8	43,9
4 397	39,1	3,5	0,6	59,7	17,6	22,1	11,9	46,6	41,5
6 073	31,2	5,4	0,2	59,7	12,5	27,6	13,5	45,2	41,3
5 708	30,3	8,1	–	67,2	18,6	14,1	12,1	46,1	41,8
43 139	45,7	5,7	0,1	25,9	23,3	50,7	13,6	45,7	40,7
6 016	35,5	4,0	0,2	61,2	24,4	14,2	11,3	47,8	40,9
<b>93 129</b>	<b>43,1</b>	<b>5,2</b>	<b>1,5</b>	<b>41,3</b>	<b>21,0</b>	<b>36,1</b>	<b>10,8</b>	<b>47,4</b>	<b>41,8</b>
2 318	31,0	2,7	1,4	50,3	26,3	22,0	10,3	47,5	42,2
2 541	56,2	4,0	1,2	16,5	18,3	64,0	12,0	46,8	41,2
3 016	29,8	6,5	0,3	73,5	11,8	14,4	9,7	46,4	43,9
4 222	31,2	4,3	1,2	45,5	25,6	27,7	12,5	46,1	41,4
3 998	41,1	4,3	0,7	44,4	21,7	33,2	12,9	47,1	40,0
1 621	43,9	3,4	5,4	31,1	31,3	32,2	13,6	46,8	39,6
28 005	46,2	6,4	2,9	43,2	16,1	37,8	10,5	48,5	41,0
2 378	46,0	4,0	1,6	37,6	23,2	37,6	10,6	52,9	36,5
2 246	30,0	3,1	2,1	63,0	14,2	20,7	9,6	49,3	41,1
19 428	47,4	4,3	0,3	23,5	27,9	48,3	11,0	46,1	42,9
9 103	39,0	3,5	0,3	58,7	12,4	28,5	9,7	47,2	43,1
952	51,1	3,5	14,7	24,6	21,7	39,0	15,2	47,8	37,0
9 154	42,9	6,4	0,8	36,3	33,5	29,4	10,2	47,1	42,7
4 147	36,9	8,2	0,4	62,7	11,3	25,7	11,4	46,0	42,7
<b>103 127</b>	<b>44,3</b>	<b>6,5</b>	<b>0,4</b>	<b>31,1</b>	<b>29,9</b>	<b>38,6</b>	<b>11,8</b>	<b>47,1</b>	<b>41,1</b>
8 319	40,9	7,1	0,2	40,9	27,8	31,1	12,0	47,8	40,2
6 326	40,9	7,8	0,2	20,3	53,9	25,6	12,8	54,1	33,1
3 492	44,1	5,9	1,3	40,5	21,6	36,6	10,6	44,7	44,7
8 430	30,1	9,3	.	23,8	45,7	30,4	10,5	50,7	38,8
10 032	49,9	5,0	0,2	29,9	30,0	40,0	11,5	46,9	41,6
19 308	45,7	7,3	0,3	31,9	23,2	44,6	12,1	47,3	40,6
12 459	43,2	8,1	0,4	37,6	26,3	35,6	12,5	44,7	42,9
4 021	47,2	3,9	2,4	27,1	27,1	43,4	12,8	45,3	41,9
23 284	47,7	5,5	0,2	24,2	30,2	45,4	11,7	46,0	42,3
7 456	45,3	3,9	0,5	44,8	22,5	32,2	10,8	46,0	43,2

Verwaltungsbezirk	Lfd. Nr.
<p>Noch: <b>Olpe, Kreis</b>  Olpe, Stadt  Wenden</p>	 394 395
<p><b>Siegen-Wittgenstein, Kreis</b></p>	<b>396</b>
<p>Bad Berleburg, Stadt  Burbach  Erndtebrück  Freudenberg, Stadt  Hilchenbach, Stadt  Kreuztal, Stadt  Bad Laasphe, Stadt  Netphen, Stadt  Neunkirchen  Siegen, Stadt  Wilnsdorf</p>	 397 398 399 400 401 402 403 404 405 406 407
<p><b>Soest, Kreis</b></p>	<b>408</b>
<p>Anröchte  Bad Sassendorf  Ense  Erwitte, Stadt  Geseke, Stadt  Lippetal  Lippstadt, Stadt  Möhnesee  Rüthen, Stadt  Soest, Stadt  Warstein, Stadt  Wolver  Werl, Stadt  Wickede (Ruhr)</p>	 409 410 411 412 413 414 415 416 417 418 419 420 421 422
<p><b>Unna, Kreis</b></p>	<b>423</b>
<p>Bergkamen, Stadt  Bönen  Fröndenberg/Ruhr, Stadt  Holzwickede  Kamen, Stadt  Lünen, Stadt  Schwerte, Stadt  Selm, Stadt  Unna, Stadt  Werne, Stadt</p>	 424 425 426 427 428 429 430 431 432 433

Landwirtschaftliche Betriebe <sup>17)</sup> im Mai 2007						Anteil der Neben- erwerbs- betriebe <sup>18)</sup> 2007 in %	Lfd. Nr.
Betriebe	darunter Betriebe mit ... bis unter ... ha landwirtschaftlich genutzter Fläche (LF)				Fläche (LF) ha		
	2 – 10	10 – 30	30 – 50	50 und mehr			
106	107	108	109	110	111	112	
99	44	36	12	6	1 724	77,89	394
102	41	31	13	16	2 494	75,26	395
<b>1 076</b>	<b>618</b>	<b>283</b>	<b>77</b>	<b>81</b>	<b>17 126</b>	<b>80,46</b>	<b>396</b>
361	174	126	36	24	6 089	73,88	397
23	11	2	3	7	914	77,27	398
101	60	28	4	9	1 773	86,00	399
38	23	9	1	5	702	77,78	400
67	44	14	4	3	962	79,69	401
41	17	12	2	7	872	83,78	402
222	167	42	6	5	2 009	91,86	403
90	54	22	7	6	1 370	87,21	404
12	3	5	1	2	323	75,00	405
77	46	13	9	4	1 087	71,23	406
44	19	10	4	9	1 025	69,05	407
<b>1 830</b>	<b>423</b>	<b>426</b>	<b>339</b>	<b>568</b>	<b>77 199</b>	<b>51,55</b>	<b>408</b>
110	10	33	21	44	5 608	48,62	409
82	11	14	14	40	5 240	37,66	410
82	21	15	23	19	2 995	45,68	411
133	20	25	27	55	7 808	35,43	412
149	28	37	32	41	5 983	57,93	413
243	61	71	51	52	8 384	57,08	414
194	72	35	33	44	7 119	55,03	415
91	25	19	14	29	3 676	60,00	416
166	30	41	18	70	8 207	50,00	417
137	26	29	27	45	5 349	48,39	418
107	27	18	18	42	4 576	51,96	419
160	52	31	34	42	5 585	59,62	420
136	30	44	21	36	5 383	45,04	421
40	10	14	6	9	1 285	62,50	422
<b>698</b>	<b>189</b>	<b>163</b>	<b>109</b>	<b>201</b>	<b>26 583</b>	<b>47,45</b>	<b>423</b>
44	20	8	2	11	1 243	54,55	424
49	8	12	8	20	2 582	36,17	425
90	33	17	7	29	3 219	60,47	426
19	8	4	2	5	790	52,94	427
45	13	6	7	14	1 869	52,27	428
50	8	15	11	10	1 871	31,91	429
46	11	15	4	14	1 837	52,27	430
109	34	23	27	22	3 372	49,53	431
100	21	22	15	37	5 004	41,30	432
146	33	41	26	39	4 797	44,93	433

Verwaltungsbezirk	Lfd. Nr.
<p>Noch: <b>Olpe, Kreis</b>  Olpe, Stadt  Wenden</p>	 394 395
<p><b>Siegen-Wittgenstein, Kreis</b></p>	<b>396</b>
<p>Bad Berleburg, Stadt  Burbach  Erndtebrück  Freudenberg, Stadt  Hilchenbach, Stadt  Kreuztal, Stadt  Bad Laasphe, Stadt  Netphen, Stadt  Neunkirchen  Siegen, Stadt  Wilnsdorf</p>	 397 398 399 400 401 402 403 404 405 406 407
<p><b>Soest, Kreis</b></p>	<b>408</b>
<p>Anröchte  Bad Sassendorf  Ense  Erwitte, Stadt  Geseke, Stadt  Lippetal  Lippstadt, Stadt  Möhnesee  Rüthen, Stadt  Soest, Stadt  Warstein, Stadt  Welver  Werl, Stadt  Wickede (Ruhr)</p>	 409 410 411 412 413 414 415 416 417 418 419 420 421 422
<p><b>Unna, Kreis</b></p>	<b>423</b>
<p>Bergkamen, Stadt  Bönen  Fröndenberg/Ruhr, Stadt  Holzwickede  Kamen, Stadt  Lünen, Stadt  Schwerte, Stadt  Selm, Stadt  Unna, Stadt  Werne, Stadt</p>	 424 425 426 427 428 429 430 431 432 433

### Verarbeitendes Gewerbe sowie Bergbau und

Betriebe	Beschäftigte	darunter im					
		Herstellung von Nahrungs- und Futtermitteln		Herstellung von Papier, Pappe und Waren daraus		Herstellung von chemischen Erzeugnissen	
		Betriebe	Beschäftigte	Betriebe	Beschäftigte	Betriebe	Beschäftigte
113	114	115	116	117	118	119	120
26	2 591	2	.	1	.	-	-
29	2 659	2	.	2	.	-	-
<b>311</b>	<b>35 481</b>	<b>14</b>	<b>559</b>	<b>5</b>	<b>266</b>	<b>3</b>	<b>118</b>
15	2 176	-	-	2	.	-	-
29	3 415	1	.	1	.	-	-
11	1 478	2	.	-	-	-	-
24	1 573	2	.	-	-	1	.
16	3 673	1	.	-	-	-	-
36	4 838	-	-	-	-	1	.
18	1 622	-	-	-	-	-	-
30	3 075	4	232	-	-	-	-
23	3 145	1	.	1	.	-	-
80	7 624	3	63	1	.	-	-
29	2 862	-	-	-	-	1	.
<b>220</b>	<b>28 714</b>	<b>21</b>	<b>1 677</b>	<b>5</b>	<b>382</b>	<b>4</b>	<b>267</b>
15	943	-	-	1	.	1	.
2	.	-	-	-	-	-	-
16	1 917	1	.	-	-	-	-
9	1 272	-	-	-	-	-	-
19	1 235	2	.	1	.	-	-
2	.	1	.	-	-	-	-
29	9 858	4	416	1	.	-	-
9	402	-	-	-	-	-	-
16	1 147	-	-	-	-	2	.
23	2 972	2	.	1	.	1	.
29	4 529	3	58	-	-	-	-
-	-	-	-	-	-	-	-
25	2 354	5	269	-	-	-	-
26	1 943	3	137	1	.	-	-
<b>191</b>	<b>22 088</b>	<b>20</b>	<b>1 785</b>	<b>1</b>	<b>.</b>	<b>14</b>	<b>997</b>
12	2 431	2	.	-	-	4	420
11	1 750	1	.	-	-	-	-
10	565	-	-	-	-	-	-
7	1 397	1	.	-	-	-	-
21	1 710	1	.	-	-	1	.
31	3 926	7	737	-	-	1	.
29	3 356	2	.	-	-	1	.
9	758	1	.	-	-	-	-
44	4 065	3	161	-	-	7	484
17	2 130	2	.	1	.	-	-

Verwaltungsbezirk	Lfd. Nr.
<p>Noch: <b>Olpe, Kreis</b>  Olpe, Stadt  Wenden</p>	 394 395
<p><b>Siegen-Wittgenstein, Kreis</b></p>	<b>396</b>
<p>Bad Berleburg, Stadt  Burbach  Erndtebrück  Freudenberg, Stadt  Hilchenbach, Stadt  Kreuztal, Stadt  Bad Laasphe, Stadt  Netphen, Stadt  Neunkirchen  Siegen, Stadt  Wilnsdorf</p>	 397 398 399 400 401 402 403 404 405 406 407
<p><b>Soest, Kreis</b></p>	<b>408</b>
<p>Anröchte  Bad Sassendorf  Ense  Erwitte, Stadt  Geseke, Stadt  Lippetal  Lippstadt, Stadt  Möhnesee  Rüthen, Stadt  Soest, Stadt  Warstein, Stadt  Welver  Werl, Stadt  Wickede (Ruhr)</p>	 409 410 411 412 413 414 415 416 417 418 419 420 421 422
<p><b>Unna, Kreis</b></p>	<b>423</b>
<p>Bergkamen, Stadt  Bönen  Fröndenberg/Ruhr, Stadt  Holzwickede  Kamen, Stadt  Lünen, Stadt  Schwerte, Stadt  Selm, Stadt  Unna, Stadt  Werne, Stadt</p>	 424 425 426 427 428 429 430 431 432 433

Gewinnung von Steinen und Erden <sup>19)</sup> am 30.09.2009						Bauhauptgewerbe am 30.06.2010 <sup>20)</sup>		Lfd. Nr.
Wirtschaftszweig								
Herstellung von Metallerzeugnissen		Herstellung von elektrischen Ausrüstungen		Maschinenbau		Betriebe	Beschäftigte	
Betriebe	Beschäftigte	Betriebe	Beschäftigte	Betriebe	Beschäftigte			
121	122	123	124	125	126	127	128	
6	261	1	.	5	544	22	255	394
9	471	3	.	2	.	19	199	395
<b>97</b>	<b>10 073</b>	<b>17</b>	<b>1 877</b>	<b>51</b>	<b>8 325</b>	<b>193</b>	<b>2 851</b>	<b>396</b>
2	.	1	.	1	.	17	102	397
5	183	2	.	5	1 243	10	228	398
2	.	–	–	1	.	7	327	399
5	205	–	–	4	593	15	150	400
8	623	–	–	5	.	7	49	401
16	1 227	–	–	4	932	23	410	402
8	702	1	.	4	581	11	75	403
10	914	–	–	8	900	17	241	404
13	2 442	3	.	3	106	5	56	405
17	1 041	8	756	13	1 057	57	986	406
11	1 901	2	.	3	177	24	227	407
<b>47</b>	<b>3 706</b>	<b>21</b>	<b>6 824</b>	<b>22</b>	<b>4 606</b>	<b>233</b>	<b>2 172</b>	<b>408</b>
5	504	–	–	–	–	11	99	409
–	–	–	–	1	.	11	66	410
7	853	3	220	1	.	9	69	411
1	.	–	–	2	.	11	460	412
2	.	2	.	–	–	17	140	413
–	–	–	–	–	–	14	86	414
2	.	6	.	5	2 600	33	327	415
1	.	3	103	2	.	12	43	416
2	.	1	.	4	186	12	93	417
5	216	2	.	4	436	30	303	418
5	585	2	.	2	.	31	237	419
–	–	–	–	–	–	12	46	420
7	407	1	.	1	.	22	139	421
10	650	1	.	–	–	8	64	422
<b>30</b>	<b>1 833</b>	<b>14</b>	<b>1 564</b>	<b>35</b>	<b>4 494</b>	<b>214</b>	<b>1 974</b>	<b>423</b>
2	.	–	–	1	.	19	134	424
1	.	1	.	2	.	13	65	425
4	209	1	.	2	.	12	80	426
2	.	–	–	2	.	9	89	427
2	.	1	.	5	261	19	106	428
6	279	3	538	4	.	46	532	429
5	327	2	.	3	69	23	238	430
–	–	–	–	3	412	19	171	431
6	342	4	341	9	1 022	35	343	432
2	.	2	.	4	378	19	216	433



Verwaltungsbezirk	Lfd. Nr.
<p>Noch: <b>Olpe, Kreis</b>  Olpe, Stadt  Wenden</p>	 394 395
<p><b>Siegen-Wittgenstein, Kreis</b></p>	<b>396</b>
<p>Bad Berleburg, Stadt  Burbach  Erndtebrück  Freudenberg, Stadt  Hilchenbach, Stadt  Kreuztal, Stadt  Bad Laasphe, Stadt  Netphen, Stadt  Neunkirchen  Siegen, Stadt  Wilnsdorf</p>	 397 398 399 400 401 402 403 404 405 406 407
<p><b>Soest, Kreis</b></p>	<b>408</b>
<p>Anröchte  Bad Sassendorf  Ense  Erwitte, Stadt  Geseke, Stadt  Lippetal  Lippstadt, Stadt  Möhnesee  Rüthen, Stadt  Soest, Stadt  Warstein, Stadt  Welver  Werl, Stadt  Wickede (Ruhr)</p>	 409 410 411 412 413 414 415 416 417 418 419 420 421 422
<p><b>Unna, Kreis</b></p>	<b>423</b>
<p>Bergkamen, Stadt  Bönen  Fröndenberg/Ruhr, Stadt  Holzwickede  Kamen, Stadt  Lünen, Stadt  Schwerte, Stadt  Selm, Stadt  Unna, Stadt  Werne, Stadt</p>	 424 425 426 427 428 429 430 431 432 433

Kraftfahrzeugbestand am 01.01.2010			Straßenverkehrsunfälle (ohne Bagatellunfälle <sup>21</sup> ) 2009					
ins- gesamt <sup>22)</sup>	darunter Personenkraftwagen <sup>23)</sup>		insgesamt	nur mit Sach- schaden	mit Personenschaden			
	zusammen	je 1 000 Ein wohner <sup>24)</sup>			zusammen	darunter innerorts	dabei Personen	
							getötet	verletzt
129	130	131	132	133	134	135	136	137
17 029	14 320	562	165	52	113	68	1	133
13 507	11 297	566	126	50	76	28	1	99
<b>186 275</b>	<b>155 123</b>	<b>545</b>	<b>1 280</b>	<b>440</b>	<b>840</b>	<b>596</b>	<b>15</b>	<b>1 046</b>
14 721	11 530	577	75	30	45	28	1	56
10 480	8 486	586	85	35	50	21	3	65
5 369	4 170	576	22	8	14	5	–	18
13 313	10 590	576	87	37	50	32	–	63
9 955	8 335	530	65	22	43	19	1	54
19 446	16 515	531	134	44	90	73	1	107
10 223	8 182	564	48	17	31	20	1	43
16 825	13 969	576	104	34	70	43	3	78
9 101	7 682	558	60	18	42	38	1	46
61 630	53 014	510	504	155	349	294	4	446
15 212	12 650	603	96	40	56	23	–	70
<b>191 901</b>	<b>161 772</b>	<b>530</b>	<b>1 428</b>	<b>398</b>	<b>1 030</b>	<b>618</b>	<b>8</b>	<b>1 324</b>
7 469	6 139	582	63	26	37	18	–	50
7 334	6 129	527	48	20	28	9	1	34
8 284	7 074	555	65	22	43	13	–	59
11 245	8 976	569	86	27	59	30	–	75
12 558	10 557	510	89	28	61	31	–	77
8 701	6 877	559	56	18	38	12	–	67
38 611	33 557	501	372	91	281	231	2	329
7 869	6 666	580	66	9	57	15	1	77
8 191	6 557	614	44	10	34	11	2	51
28 166	24 300	500	215	74	141	111	–	179
18 532	15 723	573	94	17	77	47	–	94
9 066	7 313	586	40	6	34	14	–	54
18 454	15 598	491	155	39	116	62	1	150
7 421	6 306	525	35	11	24	14	1	28
<b>242 299</b>	<b>209 170</b>	<b>505</b>	<b>2 051</b>	<b>534</b>	<b>1 517</b>	<b>1 043</b>	<b>7</b>	<b>1 859</b>
28 316	24 633	482	171	43	128	108	–	153
11 409	9 865	530	95	21	74	27	2	97
14 465	12 262	554	97	22	75	43	–	95
11 930	10 055	582	82	26	56	37	–	73
26 372	22 967	513	238	78	160	97	1	195
46 745	40 652	463	434	84	350	321	1	408
29 741	25 818	532	307	90	217	113	–	274
16 988	14 413	531	104	24	80	54	–	95
37 146	32 021	480	380	106	274	178	2	341
19 187	16 484	550	143	40	103	65	1	128

Verwaltungsbezirk	Lfd. Nr.
<p>Noch: <b>Olpe, Kreis</b>  Olpe, Stadt  Wenden</p>	 394 395
<p><b>Siegen-Wittgenstein, Kreis</b></p>	<b>396</b>
<p>Bad Berleburg, Stadt  Burbach  Erndtebrück  Freudenberg, Stadt  Hilchenbach, Stadt  Kreuztal, Stadt  Bad Laasphe, Stadt  Netphen, Stadt  Neunkirchen  Siegen, Stadt  Wilnsdorf</p>	397 398 399 400 401 402 403 404 405 406 407
<p><b>Soest, Kreis</b></p>	<b>408</b>
<p>Anröchte  Bad Sassendorf  Ense  Erwitte, Stadt  Geseke, Stadt  Lippetal  Lippstadt, Stadt  Möhnesee  Rüthen, Stadt  Soest, Stadt  Warstein, Stadt  Welver  Werl, Stadt  Wickede (Ruhr)</p>	409 410 411 412 413 414 415 416 417 418 419 420 421 422
<p><b>Unna, Kreis</b></p>	<b>423</b>
<p>Bergkamen, Stadt  Bönen  Fröndenberg/Ruhr, Stadt  Holzwickede  Kamen, Stadt  Lünen, Stadt  Schwerte, Stadt  Selm, Stadt  Unna, Stadt  Werne, Stadt</p>	424 425 426 427 428 429 430 431 432 433

Wohnungsbestand am 31.12.2009								Lfd. Nr.
Wohnungen <sup>25)</sup> in Wohn- und Nichtwohngebäuden							Räume <sup>26)</sup> in Wohnungen	
insgesamt	davon mit ... Raum/Räumen <sup>26)</sup> in %							
	1	2	3	4	5	6 u. mehr		
138	139	140	141	142	143	144	145	
10 665	0,8	4,3	17,1	23,2	20,0	34,6	52 848	394
8 124	0,4	3,0	11,9	18,5	21,8	44,4	43 429	395
<b>131 266</b>	<b>2,2</b>	<b>4,4</b>	<b>17,9</b>	<b>24,6</b>	<b>19,4</b>	<b>31,5</b>	<b>630 706</b>	<b>396</b>
8 450	1,2	3,6	14,1	21,2	18,7	41,2	44 785	397
6 238	0,4	2,7	15,0	19,9	21,0	41,1	32 609	398
3 216	0,6	3,4	13,2	24,1	20,6	38,1	16 563	399
7 952	0,9	5,2	15,5	19,3	20,4	38,7	40 140	400
7 058	1,0	3,2	16,2	23,7	20,6	35,2	35 338	401
13 968	0,7	3,1	17,6	25,9	20,1	32,5	68 389	402
6 200	0,8	3,4	14,7	20,9	19,8	40,4	32 387	403
10 396	1,6	3,8	16,2	21,4	19,0	38,1	52 353	404
5 883	0,3	2,8	13,9	24,5	20,1	38,3	30 332	405
52 937	4,2	5,8	21,5	28,4	18,3	21,8	231 183	406
8 968	1,1	3,6	14,2	19,0	21,1	41,0	46 627	407
<b>135 951</b>	<b>1,0</b>	<b>3,9</b>	<b>16,3</b>	<b>24,9</b>	<b>21,7</b>	<b>32,3</b>	<b>667 220</b>	<b>408</b>
4 222	0,4	2,3	9,4	17,8	22,1	48,0	23 514	409
5 275	1,5	0,7	22,0	23,8	19,0	33,0	25 930	410
4 987	0,5	2,3	11,8	22,1	24,0	39,3	26 072	411
6 828	0,4	2,7	12,9	22,7	21,9	39,5	35 836	412
8 224	0,7	3,1	13,5	21,0	22,1	39,6	42 721	413
4 675	0,2	1,9	9,8	19,2	21,0	47,9	26 195	414
32 226	1,4	4,8	18,8	29,3	20,6	25,1	148 138	415
5 490	3,5	6,2	16,4	22,1	19,0	32,8	26 395	416
4 687	0,2	1,9	9,6	20,4	21,3	46,5	25 978	417
22 472	1,1	4,8	20,3	26,9	21,6	25,3	103 399	418
12 598	1,1	3,9	14,2	22,1	22,3	36,4	64 247	419
5 046	0,4	2,5	10,6	19,1	24,8	42,6	27 016	420
14 129	0,8	4,1	17,6	26,6	22,6	28,2	67 265	421
5 092	0,5	4,2	15,3	26,9	24,4	28,7	24 514	422
<b>191 067</b>	<b>1,0</b>	<b>3,8</b>	<b>20,9</b>	<b>33,4</b>	<b>21,8</b>	<b>19,1</b>	<b>845 822</b>	<b>423</b>
22 250	0,8	3,2	18,7	35,9	23,1	18,3	98 618	424
7 995	0,3	3,5	19,1	30,6	22,5	24,1	36 995	425
9 613	0,8	3,2	16,1	27,9	24,1	27,8	46 105	426
8 140	1,0	3,7	19,0	30,3	24,6	21,4	36 701	427
21 269	1,0	4,1	20,1	35,7	22,2	17,0	92 912	428
43 307	0,8	3,8	26,3	37,1	18,4	13,6	180 871	429
23 877	1,2	4,5	22,1	33,3	20,8	18,1	103 905	430
12 232	1,6	3,3	15,9	29,0	25,2	25,0	57 266	431
29 097	1,2	3,9	20,6	31,7	22,8	19,8	129 534	432
13 287	0,9	3,9	16,6	29,2	22,9	26,5	62 915	433

Verwaltungsbezirk	Lfd. Nr.
<p>Noch: <b>Olpe, Kreis</b>  Olpe, Stadt  Wenden</p>	 394 395
<p><b>Siegen-Wittgenstein, Kreis</b></p>	<b>396</b>
<p>Bad Berleburg, Stadt  Burbach  Erndtebrück  Freudenberg, Stadt  Hilchenbach, Stadt  Kreuztal, Stadt  Bad Laasphe, Stadt  Netphen, Stadt  Neunkirchen  Siegen, Stadt  Wilnsdorf</p>	397 398 399 400 401 402 403 404 405 406 407
<p><b>Soest, Kreis</b></p>	<b>408</b>
<p>Anröchte  Bad Sassendorf  Ense  Erwitte, Stadt  Geseke, Stadt  Lippetal  Lippstadt, Stadt  Möhnesee  Rüthen, Stadt  Soest, Stadt  Warstein, Stadt  Welver  Werl, Stadt  Wickede (Ruhr)</p>	409 410 411 412 413 414 415 416 417 418 419 420 421 422
<p><b>Unna, Kreis</b></p>	<b>423</b>
<p>Bergkamen, Stadt  Bönen  Fröndenberg/Ruhr, Stadt  Holzwickede  Kamen, Stadt  Lünen, Stadt  Schwerte, Stadt  Selm, Stadt  Unna, Stadt  Werne, Stadt</p>	424 425 426 427 428 429 430 431 432 433

Wohngebäude- und Wohnungsbestand am 31.12.2009					Baufertig		
Wohngebäude <sup>27)</sup>					2009		
insgesamt	Ein- und Zwei- familien- häuser	Wohnfläche je Wohnung in m <sup>2</sup>		Wohnfläche je Person m <sup>2</sup>	Wohn		
		Ein- und Zwei- familienhäuser	Häuser mit drei und mehr Wohnungen		insgesamt	Wohn- fläche <sup>29)</sup> 1 000 m <sup>2</sup>	Wohn- nungen <sup>29)</sup>
146	147	148	149	150	151	152	153
5 705	4 985	110,43	74,18	40,16	17	4	35
5 393	5 049	115,12	83,09	44,03	40	7	55
<b>72 921</b>	<b>65 077</b>	<b>106,30</b>	<b>68,89</b>	<b>42,70</b>	<b>212</b>	<b>37</b>	<b>357</b>
5 351	4 950	114,80	72,54	43,32	14	2	17
4 098	3 894	109,60	74,85	43,93	11	2	11
1 995	1 849	108,20	72,22	44,00	4	1	4
5 088	4 734	107,80	75,48	43,14	14	2	22
4 185	3 839	105,98	74,07	43,06	16	2	19
8 045	7 381	105,34	71,25	42,40	30	4	32
4 133	3 874	111,32	70,05	43,45	10	2	14
6 468	6 004	108,65	74,55	42,85	31	5	42
3 743	3 549	106,48	75,07	42,31	3	1	4
23 851	19 336	100,20	65,91	41,64	49	13	162
5 964	5 667	111,86	79,62	45,33	30	4	30
<b>75 683</b>	<b>66 149</b>	<b>113,83</b>	<b>71,74</b>	<b>43,07</b>	<b>405</b>	<b>74</b>	<b>631</b>
2 922	2 761	123,12	77,94	45,77	4	1	4
2 934	2 547	116,39	82,55	45,83	24	5	55
3 179	2 966	116,81	76,54	42,09	11	2	19
4 268	3 901	121,16	75,88	46,68	31	6	45
5 119	4 689	116,68	72,64	41,04	20	3	23
3 196	3 032	124,13	80,97	43,47	10	1	10
15 840	13 064	112,06	70,18	43,54	132	25	205
3 305	3 013	113,71	69,66	47,19	20	3	25
3 124	2 929	120,71	79,11	48,55	9	1	11
10 774	8 600	107,15	69,31	40,03	74	16	140
7 661	7 006	108,35	74,21	45,11	24	4	31
3 548	3 360	117,94	78,74	44,18	11	1	11
7 046	5 851	111,97	69,93	40,21	30	5	47
2 767	2 430	107,73	72,55	39,98	5	1	5
<b>87 952</b>	<b>70 199</b>	<b>103,22</b>	<b>69,29</b>	<b>38,81</b>	<b>409</b>	<b>76</b>	<b>773</b>
10 521	8 546	99,97	67,20	35,71	55	10	155
4 665	4 227	94,17	66,61	36,09	23	4	42
5 407	4 760	108,95	71,22	41,05	33	5	35
3 836	3 098	106,17	72,66	41,57	28	5	48
10 003	8 121	98,47	69,77	39,39	56	8	79
16 444	11 384	99,62	67,50	38,27	91	16	159
10 083	7 521	107,42	70,19	41,44	45	11	107
6 741	5 821	108,47	71,29	41,73	24	4	34
13 365	10 840	103,63	71,13	36,98	35	7	52
6 887	5 881	110,34	70,57	40,46	19	6	62

Verwaltungsbezirk	Lfd. Nr.
<p>Noch: <b>Olpe, Kreis</b>  Olpe, Stadt  Wenden</p>	 394 395
<p><b>Siegen-Wittgenstein, Kreis</b></p>	<b>396</b>
<p>Bad Berleburg, Stadt  Burbach  Erndtebrück  Freudenberg, Stadt  Hilchenbach, Stadt  Kreuztal, Stadt  Bad Laasphe, Stadt  Netphen, Stadt  Neunkirchen  Siegen, Stadt  Wilnsdorf</p>	 397 398 399 400 401 402 403 404 405 406 407
<p><b>Soest, Kreis</b></p>	<b>408</b>
<p>Anröchte  Bad Sassendorf  Ense  Erwitte, Stadt  Geseke, Stadt  Lippetal  Lippstadt, Stadt  Möhnesee  Rüthen, Stadt  Soest, Stadt  Warstein, Stadt  Welver  Werl, Stadt  Wickede (Ruhr)</p>	 409 410 411 412 413 414 415 416 417 418 419 420 421 422
<p><b>Unna, Kreis</b></p>	<b>423</b>
<p>Bergkamen, Stadt  Bönen  Fröndenberg/Ruhr, Stadt  Holzwickede  Kamen, Stadt  Lünen, Stadt  Schwerte, Stadt  Selm, Stadt  Unna, Stadt  Werne, Stadt</p>	 424 425 426 427 428 429 430 431 432 433

stellungen								Lfd. Nr.
2009				Jahresdurchschnitt 1999 – 2008				
gebäude <sup>28)</sup>		Nichtwohngebäude		Wohngebäude				
Ein- und Zwei- familienhäuser		insgesamt	Rauminhalt 1 000 m <sup>3</sup>	insgesamt	Wohn- fläche <sup>29)</sup> 1 000 m <sup>2</sup>	Woh- nungen <sup>29)</sup>	Ein- und Zwei- familien- häuser	
Gebäude	Wohnfläche 1 000 m <sup>2</sup>							
154	155	156	157	158	159	160	161	
14	2	3	7	50	11	105	42	394
38	6	8	109	70	12	105	65	395
<b>200</b>	<b>29</b>	<b>58</b>	<b>781</b>	<b>513</b>	<b>87</b>	<b>764</b>	<b>481</b>	<b>396</b>
14	2	3	12	29	5	40	28	397
11	2	4	33	37	6	55	35	398
4	1	1	13	16	2	19	16	399
13	2	5	105	60	10	89	57	400
16	2	4	43	26	4	38	25	401
30	4	10	88	76	12	103	73	402
10	2	9	71	24	4	36	23	403
30	4	3	7	62	10	94	58	404
3	1	2	90	21	4	31	20	405
39	6	12	297	106	19	185	94	406
30	4	5	22	55	9	75	52	407
<b>378</b>	<b>58</b>	<b>127</b>	<b>833</b>	<b>863</b>	<b>148</b>	<b>1 270</b>	<b>812</b>	<b>408</b>
4	1	3	37	35	6	43	34	409
23	3	3	32	37	7	59	34	410
10	1	6	117	52	9	74	50	411
29	5	13	61	57	9	76	54	412
20	3	10	30	75	12	104	70	413
10	1	12	35	40	6	52	39	414
123	19	19	144	179	31	278	166	415
19	3	4	14	46	9	79	42	416
9	1	9	26	28	5	34	28	417
64	10	8	27	83	16	137	77	418
22	3	18	119	86	15	134	79	419
11	1	2	5	30	5	37	30	420
29	4	10	53	90	14	125	85	421
5	1	10	133	27	4	39	25	422
<b>385</b>	<b>53</b>	<b>114</b>	<b>1 318</b>	<b>768</b>	<b>133</b>	<b>1 287</b>	<b>699</b>	<b>423</b>
52	7	3	21	87	12	106	84	424
21	3	13	356	31	5	44	29	425
33	5	6	21	53	8	73	51	426
27	4	15	261	41	7	61	39	427
51	7	10	67	68	12	124	59	428
86	10	30	160	148	27	289	132	429
42	7	5	230	83	16	150	73	430
22	3	6	34	80	14	128	72	431
33	5	21	147	128	23	216	117	432
18	2	5	21	49	10	97	43	433



Verwaltungsbezirk	Lfd. Nr.
<p>Noch: <b>Olpe, Kreis</b>  Olpe, Stadt  Wenden</p>	 394 395
<p><b>Siegen-Wittgenstein, Kreis</b></p>	<b>396</b>
<p>Bad Berleburg, Stadt  Burbach  Erndtebrück  Freudenberg, Stadt  Hilchenbach, Stadt  Kreuztal, Stadt  Bad Laasphe, Stadt  Netphen, Stadt  Neunkirchen  Siegen, Stadt  Wilnsdorf</p>	 397 398 399 400 401 402 403 404 405 406 407
<p><b>Soest, Kreis</b></p>	<b>408</b>
<p>Anröchte  Bad Sassendorf  Ense  Erwitte, Stadt  Geseke, Stadt  Lippetal  Lippstadt, Stadt  Möhnesee  Rüthen, Stadt  Soest, Stadt  Warstein, Stadt  Welver  Werl, Stadt  Wickede (Ruhr)</p>	 409 410 411 412 413 414 415 416 417 418 419 420 421 422
<p><b>Unna, Kreis</b></p>	<b>423</b>
<p>Bergkamen, Stadt  Bönen  Fröndenberg/Ruhr, Stadt  Holzwickede  Kamen, Stadt  Lünen, Stadt  Schwerte, Stadt  Selm, Stadt  Unna, Stadt  Werne, Stadt</p>	 424 425 426 427 428 429 430 431 432 433

Beherbergungskapazität <sup>30)</sup> im Dezember 2009		Ankünfte und Übernachtungen in Beherbergungsstätten <sup>30)</sup> 2009				Mittlere Aufent- haltsdauer aller Gäste in Tagen	Mittlere Auslas- tung der ange- botenen Betten in %
geöffnete Betriebe	angebotene Betten <sup>31)</sup>	Ankünfte		Übernachtungen			
		insgesamt	darunter von Aus- ländern/ -innen <sup>32)</sup>	insgesamt	darunter der aus- ländischen Gäste <sup>32)</sup>	2009	
162	163	164	165	166	167	168	169
18	983	56 701	6 472	152 380	15 677	2,7	30,4
8	328	17 609	1 720	33 135	4 391	1,9	27,1
<b>132</b>	<b>5 454</b>	<b>224 648</b>	<b>34 715</b>	<b>936 376</b>	<b>74 251</b>	<b>4,2</b>	<b>45,9</b>
31	1 705	29 625	1 100	380 737	3 184	12,9	61,0
7	241	9 617	815	37 490	3 622	3,9	42,6
2	37	.	.	.	.	.	.
9	289	13 823	3 301	24 509	5 899	1,8	23,3
17	665	29 707	1 940	146 826	7 264	4,9	52,4
6	105	4 110	583	8 823	1 605	2,1	22,5
16	990	41 738	7 605	163 467	20 053	3,9	44,9
9	225	10 460	2 057	25 363	4 664	2,4	28,7
3	71	.	.	.	.	.	.
21	746	65 070	14 889	107 472	23 847	1,7	39,6
11	380	15 451	1 577	31 141	2 463	2,0	22,5
<b>161</b>	<b>8 376</b>	<b>332 678</b>	<b>22 111</b>	<b>1 383 724</b>	<b>54 553</b>	<b>4,2</b>	<b>45,3</b>
2	41	.	.	.	.	.	.
35	2 068	65 246	871	512 506	1 904	7,9	65,7
3	50	1 890	251	3 461	626	1,8	19,0
20	868	27 414	759	196 541	4 339	7,2	59,1
4	1 124	23 902	4 574	46 658	9 586	2,0	14,2
5	48	1 657	316	3 399	1 146	2,1	13,6
28	1 446	60 093	5 053	280 732	14 039	4,7	52,6
18	1 042	49 564	2 077	143 285	5 703	2,9	40,5
9	314	17 159	607	45 192	1 465	2,6	24,5
11	568	34 379	1 841	62 420	3 775	1,8	30,5
16	475	17 758	3 021	42 287	6 650	2,4	22,3
1	26	.	.	.	.	.	.
6	260	27 755	2 259	39 232	4 428	1,4	41,5
3	46	3 425	392	4 677	679	1,4	27,5
<b>65</b>	<b>2 790</b>	<b>157 086</b>	<b>15 596</b>	<b>299 653</b>	<b>30 703</b>	<b>1,9</b>	<b>30,8</b>
5	94	3 577	419	6 240	876	1,7	16,4
1	11	.	.	.	.	.	.
3	110	7 978	642	12 648	1 321	1,6	31,5
3	209	.	.	.	.	.	.
10	498	21 036	2 662	38 658	3 798	1,8	27,4
9	605	28 544	2 747	57 365	7 198	2,0	26,0
11	449	27 885	258	49 068	703	1,8	31,7
4	79	2 107	80	3 839	193	1,8	9,9
10	431	22 690	2 829	46 691	6 790	2,1	29,7
9	304	18 031	2 668	34 835	5 043	1,9	31,9



Verwaltungsbezirk	Lfd. Nr.
<p>Noch: <b>Olpe, Kreis</b>  Olpe, Stadt  Wenden</p>	 394 395
<p><b>Siegen-Wittgenstein, Kreis</b></p>	<b>396</b>
<p>Bad Berleburg, Stadt  Burbach  Erndtebrück  Freudenberg, Stadt  Hilchenbach, Stadt  Kreuztal, Stadt  Bad Laasphe, Stadt  Netphen, Stadt  Neunkirchen  Siegen, Stadt  Wilnsdorf</p>	 397 398 399 400 401 402 403 404 405 406 407
<p><b>Soest, Kreis</b></p>	<b>408</b>
<p>Anröchte  Bad Sassendorf  Ense  Erwitte, Stadt  Geseke, Stadt  Lippetal  Lippstadt, Stadt  Möhnesee  Rüthen, Stadt  Soest, Stadt  Warstein, Stadt  Welver  Werl, Stadt  Wickede (Ruhr)</p>	 409 410 411 412 413 414 415 416 417 418 419 420 421 422
<p><b>Unna, Kreis</b></p>	<b>423</b>
<p>Bergkamen, Stadt  Bönen  Fröndenberg/Ruhr, Stadt  Holzwickede  Kamen, Stadt  Lünen, Stadt  Schwerte, Stadt  Selm, Stadt  Unna, Stadt  Werne, Stadt</p>	 424 425 426 427 428 429 430 431 432 433

Gemeindefinanzen 2009									Vollzeit- beschäftigtes Personal <sup>37)</sup> am 30.06. 2009 je 10 000 Einwohner	Lfd. Nr.
Steuern und ähnliche Abgaben <sup>33)</sup>					Realsteuervergleich		Schulden- stand <sup>37)</sup> am 31.12. 2009	178		
insgesamt		darunter			Real- steuer- aufbrin- gungs- kraft <sup>35)</sup>	Steuer- ein- nahme- kraft <sup>36)</sup>				
brutto	netto <sup>34)</sup>	Gewerbe- steuer	Gemeindeanteil an der							
			Einkom- mensteuer	Umsatz- steuer						
EUR je Einwohner <sup>38)</sup>										
170	171	172	173	174	175	176	177	178		
901,90	848,73	330,81	357,43	45,38	499,51	840,34	622,58	50	394	
1 039,35	963,62	520,87	333,77	40,26	691,23	972,95	12,58	36	395	
<b>1 085,30</b>	<b>1 006,38</b>	<b>538,76</b>	<b>326,28</b>	<b>51,01</b>	<b>695,08</b>	<b>980,65</b>	<b>1 016,55</b>	<b>67</b>	<b>396</b>	
807,37	770,31	272,24	335,75	43,48	420,81	748,15	644,34	46	397	
1 877,54	1 672,55	1 345,53	317,62	50,17	1 587,19	1 728,46	554,38	48	398	
2 643,71	2 318,55	2 054,82	369,33	56,48	2 347,30	2 429,06	2 523,11	60	399	
866,98	816,56	326,14	342,98	32,91	471,46	789,13	262,17	42	400	
834,80	762,60	259,58	360,04	44,66	419,02	773,74	345,87	42	401	
1 418,24	1 307,53	857,35	316,44	68,29	1 057,34	1 298,12	2 034,67	80	402	
827,35	775,96	307,81	330,32	36,12	458,34	767,13	1 538,98	48	403	
984,13	924,37	435,79	354,75	33,94	595,11	905,36	1 101,67	46	404	
1 043,47	1 003,62	506,26	301,80	79,71	681,44	973,22	891,13	44	405	
999,04	930,63	466,14	303,12	54,09	589,73	871,82	949,10	93	406	
896,69	848,78	291,60	377,90	47,81	440,76	811,99	778,00	45	407	
<b>940,33</b>	<b>886,09</b>	<b>424,91</b>	<b>307,73</b>	<b>39,26</b>	<b>575,32</b>	<b>848,55</b>	<b>941,45</b>	<b>53</b>	<b>408</b>	
815,63	780,44	321,65	308,26	28,76	468,00	746,63	1 912,18	57	409	
590,57	568,00	131,97	282,87	13,91	282,06	550,74	254,30	53	410	
964,91	906,35	444,63	321,40	32,47	624,82	898,63	745,33	40	411	
1 127,85	1 023,73	537,50	328,17	63,34	716,25	1 014,65	208,91	44	412	
656,70	607,55	224,96	267,00	24,95	361,25	609,98	955,79	42	413	
594,82	572,10	143,45	292,95	13,10	277,27	553,01	243,38	36	414	
832,48	793,49	288,61	330,97	43,43	450,92	770,72	824,90	86	415	
807,53	756,43	242,72	337,51	22,36	410,78	725,01	888,29	41	416	
869,87	835,95	320,61	334,82	35,06	480,90	792,92	320,38	64	417	
1 465,04	1 387,04	938,88	300,19	45,81	1 087,10	1 282,20	1 542,55	36	418	
1 272,47	1 177,33	720,08	329,00	71,24	850,63	1 132,42	653,31	53	419	
552,60	538,39	78,48	321,94	7,51	194,67	504,31	1 315,06	50	420	
703,94	659,49	235,82	260,79	34,82	381,85	635,32	1 050,51	29	421	
891,78	835,71	391,41	285,01	41,68	528,53	785,76	1 411,84	55	422	
<b>848,55</b>	<b>801,01</b>	<b>349,85</b>	<b>297,74</b>	<b>36,24</b>	<b>456,61</b>	<b>732,93</b>	<b>1 051,83</b>	<b>55</b>	<b>423</b>	
607,03	564,77	173,95	243,20	44,10	279,57	535,93	829,55	65	424	
1 322,64	1 176,73	881,60	259,74	22,43	995,06	1 140,64	2 760,18	51	425	
676,71	656,94	164,63	334,37	23,48	292,86	617,11	273,54	33	426	
1 035,39	985,42	455,66	376,42	35,60	577,34	913,20	1 646,63	50	427	
818,25	757,98	316,10	307,98	31,58	425,71	712,76	979,89	75	428	
794,45	753,91	348,85	250,87	32,90	430,98	660,00	893,29	57	429	
1 002,47	950,42	419,74	360,30	38,40	521,60	851,57	774,28	64	430	
693,70	656,71	246,26	285,93	18,12	347,60	608,41	1 614,07	37	431	
889,68	850,78	361,67	311,28	41,77	481,89	774,92	925,29	51	432	
987,62	950,05	403,18	342,57	58,46	533,72	867,39	1 399,02	42	433	

## Weitere Veröffentlichungen mit Kreis- und Gemeindedaten

Der vorliegende Tabellenband **Die Gemeinden Nordrhein-Westfalens** erscheint jährlich (zum Jahresende) mit den wichtigsten Daten zu allen Kreisen des Landes.



Aktuelle Statistik-Informationen zu verschiedenen Themen finden Sie im Internet:

-  **Kommunalprofil** • für **alle** kreisfreien Städte, Kreise und Gemeinden des Landes
-  **Regionaldatenbank Deutschland** • **kostenlose** Datenbank der Statistischen Ämter des Bundes und der Länder

Brauchen Sie Zahlen zu allen Gemeinden des Landes, dann bestellen Sie bitte:

-  **Kreisstandardzahlen** • Zahlen für **alle Kreise** des Landes

Wollen Sie **auf Ihrem PC** eigene Auswertungen und Bild-Präsentationen machen, dann gibt es dafür

-  **Statistik lokal** • Daten zu allen Gemeinden in Deutschland auf **DVD** oder
-  **Statistisches Jahrbuch** • Ergebnisse aus der amtlichen Statistik und anderen Quellen

Die o. g. Veröffentlichungen zu Regionaldaten enthalten jeweils nur eine Auswahl aus den insgesamt verfügbaren Merkmalen der amtlichen Statistik. Daten aus dem ganzen Spektrum der amtlichen Statistik bietet unser

### **Kommunalprofil NRW**

Die Dateien enthalten aktuelle Statistik-Informationen zu einer Auswahl an Themen. Neben einer kompakten Kurzfassung, die wichtige Daten auf zwei Seiten zusammenfasst, steht auch eine umfangreichere Langfassung zur Verfügung, die Entwicklungen im Zeitverlauf darstellt und Vergleiche mit Kommunen ähnlicher Struktur und mit dem Kreis, dem Regierungsbezirk und dem Land erlaubt.

Kostenloser Download unter  
<http://www.it.nrw.de/kommunalprofil/index.html>

### **Kreisstandardzahlen NRW 2010**

(ISBN: 978-3-939943-22-8; Bestell.-Nr. Z031, EUR 15,-)

Als Taschenbuch vergleichbar den „Gemeinden Nordrhein-Westfalens“ – jedoch mit einer (größeren) Auswahl von Merkmalen für alle Kreise und kreisfreien Städte des Landes, einschl. Summenwerten für Regierungsbezirke und Land NRW.

### **Statistisches Jahrbuch 2010**

(ISBN: 978-3-939943-21-1; Bestell.-Nr. Z021, EUR 39,-)

Als quantitative Gesamtschau der gesellschaftlichen und wirtschaftlichen Situation im Land umfasst das Jahrbuch Ergebnisse aus nahezu allen Bereichen der amtlichen Statistik und zeigt Strukturen und Entwicklungen auf. Neben ca. 400 Tabellen und Grafiken mit Landesergebnissen werden auch einige Vergleichszahlen für alle Bundesländer präsentiert. Ein detailliertes Stichwortverzeichnis erschließt dieses Nachschlagewerk der amtlichen Statistik.

### **Statistik lokal 2010**

Die DVD enthält Daten der Statistischen Ämter des Bundes und der Länder sowie die Recherchesoftware EASYSTAT; damit lassen sich wirtschaftliche und soziale Fakten recherchieren oder – für Auswertungen mit statistischen Analyseprogrammen – exportieren.

Derzeit umfasst Statistik lokal rd. 330 Merkmalsausprägungen für alle deutschen Gemeinden, Kreise, Länder und den Bund (Bestell.-Nr. R148, EUR 74,-).

### **Regionaldatenbank Deutschland**

Die kostenlose Datenbank der Statistischen Ämter des Bundes und der Länder enthält tief gegliederte Ergebnisse der amtlichen Statistik für alle kreisfreien Städte und Kreise Deutschlands. Sie wird kontinuierlich ausgebaut. Der Tabellenabruf kann variabel auf den individuellen Bedarf angepasst werden. Die Abspeicherung der Ergebnisse ist in verschiedenen Formaten möglich. Zusätzliche Nutzungsmöglichkeiten stehen registrierten Nutzern kostenfrei zur Verfügung.  
<http://www.regionalstatistik.de>

Ihre Bestellung richten Sie bitte schriftlich an

IT.NRW – Vertrieb – Postfach 10 11 05 – 40002 Düsseldorf – oder per Fax: 0211 442006.

Bei Rückfragen zu Inhalten und Bezugsbedingungen rufen Sie uns an unter 0211 9449-2494 oder -2632.

## Hinweise

### Städteregion Aachen – Änderung des Gebietsstandes

Seit dem 21. Oktober 2009 bilden die Stadt Aachen und die Gemeinden des aufgelösten Kreises Aachen nach dem Aachen-Gesetz die Städteregion Aachen. Die Städteregion Aachen ist Rechtsnachfolgerin des Kreises Aachen.

Die Stadt Aachen wird in der vorliegenden Veröffentlichung ab dem Berichtsjahr 2010 als regionsangehörige Gemeinde der Städteregion Aachen ausgewiesen, die Vergleichbarkeit der Summen der kreisfreien Städte und Kreise zu den Vorjahren ist dadurch nicht mehr gegeben. Die Städteregion Aachen besteht als Gemeindeverband aus Aachen, Alsdorf, Baesweiler, Eschweiler, Herzogenrath, Monschau, Roetgen, Simmerath, Stolberg (Rhld.) und Würselen.

### Zeichenerklärung

(nach DIN 55 301)

- 0 weniger als die Hälfte von 1 in der letzten besetzten Stelle, jedoch mehr als nichts
- nichts vorhanden (genau null)
- . Zahlenwert unbekannt oder geheim zu halten
- x Tabellenfach gesperrt, weil Aussage nicht sinnvoll

**Anmerkungen**

## Anmerkungen

- 1) Flächen mit Gebäuden und baulichen Anlagen sowie unbebaute Flächen (Freiflächen), die Zwecken der Gebäude untergeordnet sind (z. B. Vor- und Hausgärten, Spielplätze, Stellplätze u. a.)
- 2) unbebaute Flächen, die vorherrschend gewerblich, industriell oder für Zwecke der Ver- und Entsorgung genutzt werden (z. B. Abbauland, Halden, Deponien)
- 3) unbebaute Flächen, die vorherrschend dem Sport oder der Erholung dienen
- 4) bei ehelich Geborenen: Vater und Mutter nichtdeutsch, bei nicht ehelich Geborenen: Mutter nichtdeutsch
- 5) Wahlen zu den Vertretungen der kreisfreien Städte und Kreise bzw. zu den Räten der kreisangehörigen Gemeinden
- 6) Zweitstimmen
- 7) vormals: PDS
- 8) ohne Stadtratswahl der Stadt Aachen, einschl. Städteregionstagswahl der Städteregion Aachen
- 9) Städteregionstagswahl (einschl. Stadt Aachen)
- 10) einschl. der noch nicht umorganisierten Volksschulen und einschl. Schulkindergärten
- 11) ohne freie Waldorfschulen
- 12) Quelle: Bundesagentur für Arbeit, Regionaldirektion NRW, Düsseldorf
- 13) über die Gemeindegrenzen
- 14) Wohn- und Arbeits- bzw. Ausbildungsort in gleicher Gemeinde
- 15) Ergebnisse der Beschäftigungsstatistik der Bundesagentur für Arbeit; vorläufiges Ergebnis; Wirtschaftszweige nach der Klassifikation der Wirtschaftszweige, Ausgabe 2008 (WZ 2008)
- 16) einschl. Fischerei und Fischzucht
- 17) Betriebe ab 2 ha landwirtschaftlich genutzter Fläche (LF)
- 18) landwirtschaftliche Betriebe der Rechtsform Einzelunternehmen mit weniger als 0,75 Arbeitskrafteinheiten oder mit 0,75 bis unter 1,5 Arbeitskrafteinheiten und einem Anteil des betrieblichen Nettoeinkommens am gesamten Einkommen von unter 50 %
- 19) Durchschnitt der zwölf Monatswerte; die Angaben beziehen sich auf Betriebe von Unternehmen mit im Allgemeinen 20 und mehr Beschäftigten; Wirtschaftszweige nach der Klassifikation der Wirtschaftszweige, Ausgabe 2008 (WZ 2008)
- 20) Aufbereitung nach der Klassifikation der Wirtschaftszweige (WZ 2008)
- 21) Dazu zählen sonstige Sachschadensunfälle ohne Alkoholeinwirkung:
  - ohne Straftatbestand oder Ordnungswidrigkeit (Bußgeld), unabhängig davon, ob ein beteiligtes Kraftfahrzeug fahrbereit war oder nicht,
  - mit Straftatbestand oder Ordnungswidrigkeit (Bußgeld) und alle Kraftfahrzeuge fahrbereit.
- 22) ohne Fahrzeuge mit „DB“ – und „BP“ – Kennzeichen; Ab dem 01.01.2008 ohne vorübergehend stillgelegte Fahrzeuge (etwa 12 %). Die Werte ab dem 01.01.2008 sind daher mit den früheren Werten nicht mehr vergleichbar.
- 23) einschl. Kombinationskraftwagen und Kleinbussen und Fahrzeugen mit besonderer Zweckbestimmung
- 24) Bevölkerung am 01.01.2009
- 25) ohne Wohnungen in Gebäuden mit Wohnheimnutzung
- 26) einschl. Küchen
- 27) ohne Wohngebäude mit vollständiger oder teilweiser Wohnheimnutzung
- 28) einschl. Wohnheime
- 29) Wohnungsbau ohne Baumaßnahmen an bestehenden Gebäuden, einschl. sonstiger Wohneinheiten
- 30) Beherbergungsstätten mit 9 und mehr Gästebetten und Campingplätze (ohne Mieter von Dauerstellplätzen)
- 31) ohne Camping
- 32) Personen mit Wohnsitz außerhalb der Bundesrepublik Deutschland
- 33) kassenmäßige Einzahlungen gemäß vierteljährlicher Finanzstatistik
- 34) abzüglich Gewerbesteuerumlage sowie Finanzierungsbeteiligung Fonds Deutsche Einheit
- 35) fiktives Aufkommen der Realsteuern, das durch Multiplikation der Grundbeträge der einzelnen Realsteuerart mit den für das jeweilige Jahr errechneten gewogenen Landesdurchschnittshebesätzen ermittelt wird; Grundbeträge errechnen sich durch Division des jeweiligen Ist-Aufkommens der Steuerart durch den örtlichen Hebesatz
- 36) Summe aus Realsteueraufbringungskraft und Gemeindeanteil an der Einkommensteuer sowie an der Umsatzsteuer abzüglich der an das Land abzuführenden Gewerbesteuerumlage (einschl. des Gewerbesteuererhöhungsbetrages)
- 37) der Kernhaushalte (ohne kommunale Sonderrechnungen)
- 38) Bevölkerung am 30.06. des Jahres



## Amtliche Schlüsselzahlen der Gemeinden

05 100 000 <b>Düsseldorf, Regierungsbezirk</b>	05 300 000 <b>Köln, Regierungsbezirk</b>	05 374 024 Marienheide	05 562 000 <b>Recklinghausen, Kreis</b>	05 758 028 Rödinghausen	05 958 000 <b>Hochsauerlandkreis</b>
05 111 000 <b>Düsseldorf, krfr. Stadt</b>	05 314 000 <b>Bonn, krfr. Stadt</b>	05 374 028 Morsbach	05 562 004 Castrop-Rauxel, Stadt	05 758 032 Spenge, Stadt	05 958 004 Arnsberg, Stadt
05 112 000 <b>Duisburg, krfr. Stadt</b>	05 315 000 <b>Köln, krfr. Stadt</b>	05 374 032 Nümbrecht	05 562 008 Datteln, Stadt	05 758 036 Vlotho, Stadt	05 958 008 Bestwig
05 113 000 <b>Essen, krfr. Stadt</b>	05 316 000 <b>Leverkusen, krfr. Stadt</b>	05 374 036 Radevormwald, Stadt	05 562 012 Dorsten, Stadt		05 958 012 Brilon, Stadt
05 114 000 <b>Krefeld, krfr. Stadt</b>		05 374 040 Reichshof	05 562 014 Gladbeck, Stadt	05 762 000 <b>Höxter, Kreis</b>	05 958 016 Eslohe (Sauerland)
05 116 000 <b>Mönchengladbach, krfr. Stadt</b>	05 334 000 <b>Städteregion Aachen</b>	05 374 044 Waldbröl, Stadt	05 562 016 Haltern am See, Stadt	05 762 004 Bad Driburg, Stadt	05 958 020 Hallenberg, Stadt
05 117 000 <b>Mülheim an der Ruhr, krfr. Stadt</b>	05 334 002 Aachen, Stadt	05 374 048 Wiehl, Stadt	05 562 020 Herten, Stadt	05 762 008 Beverungen, Stadt	05 958 024 Marsberg, Stadt
05 119 000 <b>Oberhausen, krfr. Stadt</b>	05 334 004 Alsdorf, Stadt	05 374 052 Wipperfürth, Stadt	05 562 024 Marl, Stadt	05 762 012 Borgentreich, Stadt	05 958 028 Medebach, Stadt
05 120 000 <b>Remscheid, krfr. Stadt</b>	05 334 008 Baesweiler, Stadt		05 562 028 Oer-Erkenschwick, Stadt	05 762 016 Brakel, Stadt	05 958 032 Meschede, Stadt
05 122 000 <b>Solingen, krfr. Stadt</b>	05 334 012 Eschweiler, Stadt	05 378 000 <b>Rheinisch-Bergischer Kreis</b>	05 562 032 Recklinghausen, Stadt	05 762 020 Höxter, Stadt	05 958 036 Olsberg, Stadt
05 124 000 <b>Wuppertal, krfr. Stadt</b>	05 334 016 Herzogenrath, Stadt	05 378 004 Bergisch Gladbach, Stadt	05 562 036 Waltrop, Stadt	05 762 024 Marienmünster, Stadt	05 958 040 Schmallenberg, Stadt
	05 334 020 Monschau, Stadt	05 378 008 Burscheid, Stadt		05 762 028 Nieheim, Stadt	05 958 044 Sundern (Sauerland), Stadt
05 154 000 <b>Kleve, Kreis</b>	05 334 024 Roetgen	05 378 012 Kürten	05 566 000 <b>Steinfurt, Kreis</b>	05 762 032 Steinheim, Stadt	05 958 048 Winterberg, Stadt
05 154 004 Bedburg-Hau	05 334 028 Simmerath	05 378 016 Leichlingen (Rhld.), Stadt	05 566 004 Altenberge	05 762 036 Warburg, Stadt	
05 154 008 Emmerich am Rhein, Stadt	05 334 032 Stolberg (Rhld.), Stadt	05 378 020 Odenthal	05 566 008 Emsdetten, Stadt	05 762 040 Willebadessen, Stadt	05 962 000 <b>Märkischer Kreis</b>
05 154 012 Geldern, Stadt	05 334 036 Würselen, Stadt	05 378 024 Overath, Stadt	05 566 012 Greven, Stadt		05 962 004 Altena, Stadt
05 154 016 Goch, Stadt		05 378 028 Rösrath, Stadt	05 566 016 Hörstel, Stadt	05 766 000 <b>Lippe, Kreis</b>	05 962 008 Balve, Stadt
05 154 020 Issum	05 358 000 <b>Düren, Kreis</b>	05 378 032 Wermelskirchen, Stadt	05 566 020 Hopsten	05 766 004 Augustdorf	05 962 012 Halver, Stadt
05 154 024 Kalkar, Stadt	05 358 004 Aldenhoven		05 566 024 Horstmar, Stadt	05 766 008 Bad Salzuflen, Stadt	05 962 016 Hemer, Stadt
05 154 028 Kerken	05 358 008 Düren, Stadt	05 382 000 <b>Rhein-Sieg-Kreis</b>	05 566 028 Ibbenbüren, Stadt	05 766 012 Barntrup, Stadt	05 962 020 Herscheid
05 154 032 Kevelaer, Stadt	05 358 012 Heimbach, Stadt	05 382 004 Alfter	05 566 032 Ladbergen	05 766 016 Blomberg, Stadt	05 962 028 Kierspe, Stadt
05 154 036 Kleve, Stadt	05 358 016 Hürtgenwald	05 382 008 Bad Honnef, Stadt	05 566 036 Laer	05 766 020 Detmold, Stadt	05 962 032 Lüdenscheid, Stadt
05 154 040 Kranenburg	05 358 020 Inden	05 382 012 Bornheim, Stadt	05 566 040 Lengering, Stadt	05 766 024 Dörentrup	05 962 036 Meinerzhagen, Stadt
05 154 044 Rees, Stadt	05 358 024 Jülich, Stadt	05 382 016 Eitorf	05 566 044 Lienen	05 766 028 Extertal	05 962 040 Menden (Sauerland), Stadt
05 154 048 Rheurdt	05 358 028 Kreuzau	05 382 020 Hennef (Sieg), Stadt	05 566 048 Lotte	05 766 032 Horn-Bad Meinberg, Stadt	05 962 044 Nachrodt-Wiblingwerde
05 154 052 Straelen, Stadt	05 358 032 Langerwehe	05 382 024 Königswinter, Stadt	05 566 052 Metelen	05 766 036 Kalletal	05 962 048 Neuenrade, Stadt
05 154 056 Uedem	05 358 036 Linnich, Stadt	05 382 028 Lohmar, Stadt	05 566 056 Mettingen	05 766 040 Lage, Stadt	05 962 052 Plettenberg, Stadt
05 154 060 Wachtendonk	05 358 040 Merzenich	05 382 032 Meckenheim, Stadt	05 566 060 Neuenkirchen	05 766 044 Lemgo, Stadt	05 962 056 Schalksmühle
05 154 064 Weeze	05 358 044 Nideggen, Stadt	05 382 036 Much	05 566 064 Nordwalde	05 766 048 Leopoldshöhe	05 962 060 Werdohl, Stadt
	05 358 048 Niederzier	05 382 040 Neunkirchen-Seelscheid	05 566 072 Recke	05 766 052 Lügde, Stadt	
05 158 000 <b>Mettmann, Kreis</b>	05 358 052 Nörvenich	05 382 044 Niederkassel, Stadt	05 566 076 Rhine, Stadt	05 766 056 Oerlinghausen, Stadt	05 966 000 <b>Olpe, Kreis</b>
05 158 004 Erkrath, Stadt	05 358 056 Titz	05 382 048 Rheinbach, Stadt	05 566 080 Saerbeck	05 766 060 Schieder-Schwalenberg, Stadt	05 966 004 Altendorn, Stadt
05 158 008 Haan, Stadt		05 382 052 Ruppichteroth	05 566 084 Steinfurt, Stadt	05 766 064 Schlangen	05 966 008 Drolshagen, Stadt
05 158 012 Heiligenhaus, Stadt		05 382 056 Sankt Augustin, Stadt	05 566 088 Tecklenburg, Stadt		05 966 012 Finnentrop
05 158 016 Hilden, Stadt	05 362 000 <b>Rhein-Erft-Kreis</b>	05 382 060 Siegburg, Stadt	05 566 092 Westerkaappeln	05 770 000 <b>Minden-Lübbecke, Kreis</b>	05 966 016 Kirchhundem
05 158 020 Langenfeld (Rhld.), Stadt	05 362 004 Bedburg, Stadt	05 382 064 Swisttal	05 566 096 Wettingen	05 770 004 Bad Oeynhausen, Stadt	05 966 020 Lennestadt, Stadt
05 158 024 Mettmann, Stadt	05 362 008 Bergheim, Stadt	05 382 068 Troisdorf, Stadt		05 770 008 Espelkamp, Stadt	05 966 024 Olpe, Stadt
05 158 026 Monheim am Rhein, Stadt	05 362 012 Brühl, Stadt	05 382 072 Wachtberg	05 570 000 <b>Warendorf, Kreis</b>	05 770 012 Hille	05 966 028 Wenden
05 158 028 Ratingen, Stadt	05 362 016 Eldorf		05 570 004 Ahlen, Stadt	05 770 016 Hüllhorst	05 970 000 <b>Siegen-Wittgenstein, Kreis</b>
05 158 032 Velbert, Stadt	05 362 020 Erftstadt, Stadt	05 500 000 <b>Münster, Regierungsbezirk</b>	05 570 008 Beckum, Stadt	05 770 020 Löhne, Stadt	05 970 004 Bad Berleburg, Stadt
05 158 036 Wülfrath, Stadt	05 362 024 Frechen, Stadt	05 512 000 <b>Botrop, krfr. Stadt</b>	05 570 012 Beelen	05 770 024 Minden, Stadt	05 970 008 Burbach
	05 362 028 Hürth, Stadt	05 513 000 <b>Gelsenkirchen, krfr. Stadt</b>	05 570 016 Drensteinfurt, Stadt	05 770 028 Petershagen, Stadt	05 970 012 Erndtebrück
05 162 000 <b>Rhein-Kreis Neuss</b>	05 362 032 Kerpen, Stadt	05 515 000 <b>Münster, krfr. Stadt</b>	05 570 020 Ennigerloh, Stadt	05 770 032 Porta Westfalica, Stadt	05 970 016 Freudenberg, Stadt
05 162 004 Dormagen, Stadt	05 362 036 Pulheim, Stadt		05 570 024 Everswinkel	05 770 036 Preußisch-Oldendorf, Stadt	05 970 020 Hilchenbach, Stadt
05 162 008 Grevenbroich, Stadt	05 362 040 Wesseling, Stadt	05 554 000 <b>Borken, Kreis</b>	05 570 028 Oelde, Stadt	05 770 040 Rahden, Stadt	05 970 024 Kreuztal, Stadt
05 162 012 Jüchen		05 554 004 Ahas, Stadt	05 570 032 Ostbevern	05 770 044 Stewwedde	05 970 028 Bad Laasphe, Stadt
05 162 016 Kaarst, Stadt	05 366 000 <b>Euskirchen, Kreis</b>	05 554 008 Bocholt, Stadt	05 570 036 Sassenberg, Stadt		05 970 032 Netphen, Stadt
05 162 020 Korschenbroich, Stadt	05 366 004 Bad Münstereifel, Stadt	05 554 012 Borken, Stadt	05 570 040 Sendenhorst, Stadt	05 774 000 <b>Paderborn, Kreis</b>	05 970 036 Neunkirchen
05 162 022 Meerbusch, Stadt	05 366 008 Blankenheim	05 554 016 Gescher, Stadt	05 570 044 Telgte, Stadt	05 774 004 Altenbeken	05 970 040 Siegen, Stadt
05 162 024 Neuss, Stadt	05 366 012 Dahlem	05 554 020 Gronau (Westf.), Stadt	05 570 048 Wadersloh	05 774 008 Bad Lippspringe, Stadt	05 970 044 Wilsdorf
05 162 028 Rommerskirchen	05 366 016 Euskirchen, Stadt	05 554 024 Heek	05 570 052 Warendorf, Stadt	05 774 012 Borcheln	
	05 366 020 Hellenthal	05 554 028 Heiden	05 700 000 <b>Detmold, Regierungsbezirk</b>	05 774 016 Büren, Stadt	05 974 000 <b>Soest, Kreis</b>
05 166 000 <b>Viersen, Kreis</b>	05 366 024 Kall	05 554 032 Isselburg, Stadt	05 711 000 <b>Bielefeld, krfr. Stadt</b>	05 774 020 Delbrück, Stadt	05 974 004 Anröchte
05 166 004 Brüggen	05 366 028 Mechernich, Stadt	05 554 036 Legden		05 774 024 Hövelhof	05 974 008 Bad Sassendorf
05 166 008 Grefrath	05 366 032 Nettersheim	05 554 040 Raesfeld	05 754 000 <b>Gütersloh, Kreis</b>	05 774 028 Lichtenau, Stadt	05 974 012 Ense
05 166 012 Kempen, Stadt	05 366 036 Schleiden, Stadt	05 554 044 Reken	05 754 004 Borgholzhausen, Stadt	05 774 032 Paderborn, Stadt	05 974 016 Erwitte, Stadt
05 166 016 Nettetal, Stadt	05 366 040 Weilerswist	05 554 048 Rhede, Stadt	05 754 008 Gütersloh, Stadt	05 774 036 Salzkotten, Stadt	05 974 020 Geseke, Stadt
05 166 020 Niederkrüchten	05 366 044 Zülpich, Stadt	05 554 052 Schöppingen	05 754 012 Halle (Westf.), Stadt	05 774 040 Bad Wünnenberg, Stadt	05 974 024 Lippetal
05 166 024 Schwalmatal		05 554 056 Stadtlohn, Stadt	05 754 016 Harsewinkel, Stadt		05 974 028 Lippstadt, Stadt
05 166 028 Tönisvorst, Stadt	05 370 000 <b>Heinsberg, Kreis</b>	05 554 060 Südlohn	05 754 020 Herzbrock-Clarholz	05 900 000 <b>Arnsberg, Regierungsbezirk</b>	05 974 032 Möhnese
05 166 032 Viersen, Stadt	05 370 004 Erkelenz, Stadt	05 554 064 Velen	05 754 024 Langenwinkel	05 911 000 <b>Bochum, krfr. Stadt</b>	05 974 036 Rüthen, Stadt
05 166 036 Willich, Stadt	05 370 008 Gangelt	05 554 068 Vreden, Stadt	05 754 028 Rheda-Wiedenbrück, Stadt	05 911 000 <b>Dortmund, krfr. Stadt</b>	05 974 040 Soest, Stadt
	05 370 012 Gellenkirchen, Stadt		05 754 032 Rietberg, Stadt	05 913 000 <b>Dortmund, krfr. Stadt</b>	05 974 044 Warstein, Stadt
05 170 000 <b>Wesel, Kreis</b>	05 370 016 Heinsberg, Stadt	05 558 000 <b>Coesfeld Kreis</b>	05 754 036 Schloß Holte-Stukenbrock, Stadt	05 914 000 <b>Hagen, krfr. Stadt</b>	05 974 048 Welver
05 170 004 Alpen	05 370 020 Hückelhoven, Stadt	05 558 004 Ascheberg	05 754 040 Steinhagen	05 915 000 <b>Hamm, krfr. Stadt</b>	05 974 052 Werl, Stadt
05 170 008 Dinslaken, Stadt	05 370 024 Selfkant	05 558 008 Billerbeck, Stadt	05 754 044 Verl	05 916 000 <b>Herne, krfr. Stadt</b>	05 974 056 Wickede (Ruhr)
05 170 012 Hamminkeln, Stadt	05 370 028 Übach-Palenberg, Stadt	05 558 012 Coesfeld, Stadt	05 754 048 Versmold, Stadt		05 978 000 <b>Unna, Kreis</b>
05 170 016 Hünxe	05 370 032 Waldfeucht	05 558 016 Dülmen, Stadt	05 754 052 Werther (Westf.), Stadt	05 954 000 <b>Ennepe-Ruhr-Kreis</b>	05 978 004 Bergkamen, Stadt
05 170 020 Kamp-Lintfort, Stadt	05 370 036 Wassenberg, Stadt	05 558 020 Havixbeck		05 954 004 Breckerfeld, Stadt	05 978 008 Bönen
05 170 024 Moers, Stadt	05 370 040 Wegberg, Stadt	05 558 024 Lüdinghausen, Stadt	05 758 000 <b>Herford, Kreis</b>	05 954 008 Ennepetal, Stadt	05 978 012 Fröndenberg/Ruhr, Stadt
05 170 028 Neukirchen-Vluyn, Stadt		05 558 028 Nordkirchen	05 758 004 Bünde, Stadt	05 954 012 Gevelsberg, Stadt	05 978 016 Holzwickede
05 170 032 Rheinberg, Stadt	05 374 000 <b>Oberbergischer Kreis</b>	05 558 032 Nottuln	05 758 008 Enger, Stadt	05 954 016 Hattingen, Stadt	05 978 020 Kamen, Stadt
05 170 036 Schermbeck	05 374 004 Bergneustadt, Stadt	05 558 036 Olfen, Stadt	05 758 012 Herford, Stadt	05 954 020 Herdecke, Stadt	05 978 024 Lünen, Stadt
05 170 040 Sonsbeck	05 374 008 Engelskirchen	05 558 040 Rosendahl	05 758 016 Hiddenhausen	05 954 024 Schwelm, Stadt	05 978 028 Schwerte, Stadt
05 170 044 Voerde (Niederrhein), Stadt	05 374 012 Gummersbach, Stadt	05 558 044 Senden	05 758 020 Kirchleangen	05 954 028 Sprockhövel, Stadt	05 978 032 Selm, Stadt
05 170 048 Wesel, Stadt	05 374 016 Hückeswagen, Stadt		05 758 024 Löhne, Stadt	05 954 032 Wetter (Ruhr), Stadt	05 978 036 Unna, Stadt
05 170 052 Xanten, Stadt	05 374 020 Lindlar			05 954 036 Witten, Stadt	05 978 040 Werne, Stadt

# Nordrhein-Westfalen



- Regierungsbezirk
- Kreisfreie Stadt, Kreis
- Gemeinde