



AMTSBLATT DER STADT DINSLAKEN

Amtliches Verkündungsblatt

13. Jahrgang

Dinslaken, 08.04.2020

Nr. 13

S. 1 - 13

Inhaltsverzeichnis

- **Öffentliche Zustellung an Herrn Marc Kleinherbers**
- **Öffentliche Zustellung an Herrn Michael Norberg**
- **131. Flächennutzungsplanänderung**
(Bereich südlich Augustastraße / westlich Ziegelstraße / beidseitig Hünxer Straße)
hier: Einleitungsbeschluss
- **2. Flächennutzungsplanänderung**
(Bereich Thyssenstraße / ostwärts der Hans-Böckler-Straße)
hier: Aufhebung des Aufstellungsbeschlusses
- **84. Flächennutzungsplanänderung**
(Bereich östlich Hünxer Straße / Max-Eyth-Straße / nördlich Kleiststraße)
hier: Aufhebung des Aufstellungsbeschlusses
- **85. Flächennutzungsplanänderung**
(Bereich südlich Kleiststraße / nördlich Karl-Heinz-Klingen Straße)
hier: Aufhebung des Aufstellungsbeschlusses
- **86. Flächennutzungsplanänderung**
Bereich südlich Hanielstraße / westlich Zechenbahn)
hier: Aufhebung des Aufstellungsbeschlusses
- **87. Flächennutzungsplanänderung**
(Bereich nördlich Am Pfauenzehnt)
hier: Aufhebung des Aufstellungsbeschlusses
- **Erlass des Entwurfs der Haushaltssatzung der Stadt Dinslaken für die Rechnungsjahre 2020/2021**

Öffentliche Zustellung

Gemäß § 10 des Verwaltungszustellungsgesetzes für das Land Nordrhein-Westfalen (Landeszustellungsgesetz – LZG NRW) vom 07.03.2006 (GV NW S. 94) in der zurzeit gültigen Fassung, wird das

Schreiben der Stadt Dinslaken,
Fachdienst Allgemeine Ordnung, Gewerbe, Verkehr,
vom 02.03.2020 (AZ: 3.1.3 abgem.KFZ 4)

an

Marc Kleinherbers
zurzeit unbekanntes Aufenthalts

öffentlich zugestellt.

Das Dokument kann beim Geschäftsbereich 3 – Fachdienst 3.1 Allgemeine Ordnung, Gewerbe, Verkehr, Friedrich-Ebert-Straße 31, 46535 Dinslaken, von dem Empfänger eingesehen und in Empfang genommen werden.

Dinslaken, den 19. März 2020

Der Bürgermeister
Im Auftrag

gez. Heß

Öffentliche Zustellung

Gemäß § 10 des Verwaltungszustellungsgesetzes für das Land Nordrhein-Westfalen (Landeszustellungsgesetz – LZG NRW) vom 07.03.2006 (GV NW S. 94) in der zurzeit gültigen Fassung, wird das

Schreiben der Stadt Dinslaken vom 15.01.2020
(KZ: 01113571.4/0100 + 01129434.0/0100)

an

Herrn
Michael Norberg
Letzte bekannte Anschrift:
Hermannstr. 33
45964 Gladbeck
zurzeit unbekanntes Aufenthalts

öffentlich zugestellt.

Das Dokument kann beim Geschäftsbereich 2 – Fachdienst 2.1 Haushalt, Steuern, Platz d'Agén 1, Zimmer 231, 46535 Dinslaken, von dem Empfänger eingesehen und in Empfang genommen werden.

Dinslaken, den 01.04.2020

Der Bürgermeister
Im Auftrag

gez. Franke

Bekanntmachungsanordnung

Die vom Planungs-, Umweltschutz-, Grünflächen- und Stadtentwicklungsausschuss der Stadt Dinslaken am 09.03.2020 beschlossene

Aufstellung der 131. Flächennutzungsplanänderung (Bereich südlich Augustastraße / westlich Ziegelstraße / beidseitig Hünxer Straße) gemäß §§ 1 und 2 Baugesetzbuch (BauGB)

mit Durchführung der frühzeitigen Beteiligung der Öffentlichkeit nach § 3 Abs. 1 BauGB sowie die Beteiligung der Behörden und sonstigen Träger öffentlicher Belange nach § 4 BauGB

wird hiermit öffentlich bekannt gemacht.

Dinslaken, 24.03.2020

gez. Dr. Michael Heidinger
Bürgermeister

Bekanntmachung der Stadt Dinslaken

131. Flächennutzungsplanänderung

(Bereich südlich Augustastraße / westlich Ziegelstraße / beidseitig Hünxer Straße)

hier: Einleitungsbeschluss

Der Planungs-, Umweltschutz-, Grünflächen- und Stadtentwicklungsausschuss der Stadt Dinslaken hat am **09.03.2020** beschlossen:

die Aufstellung der 131. Flächennutzungsplanänderung (Bereich südlich Augustastraße / westlich Ziegelstraße / beidseitig Hünxer Straße) gemäß §§ 1 und 2 Baugesetzbuch (BauGB) und beauftragt die Verwaltung, die Planinhalte weiter zu konkretisieren, die frühzeitige Beteiligung der Öffentlichkeit nach § 3 Abs. 1 BauGB sowie die Beteiligung der Behörden und sonstigen Träger öffentlicher Belange nach § 4 BauGB durchzuführen.

Der Beschluss wird hiermit bekannt gemacht.

Der Planbereich ist aus der nachfolgenden Skizze ersichtlich.

Dinslaken, 24.03.2020

gez. Dr. Michael Heidinger
Bürgermeister

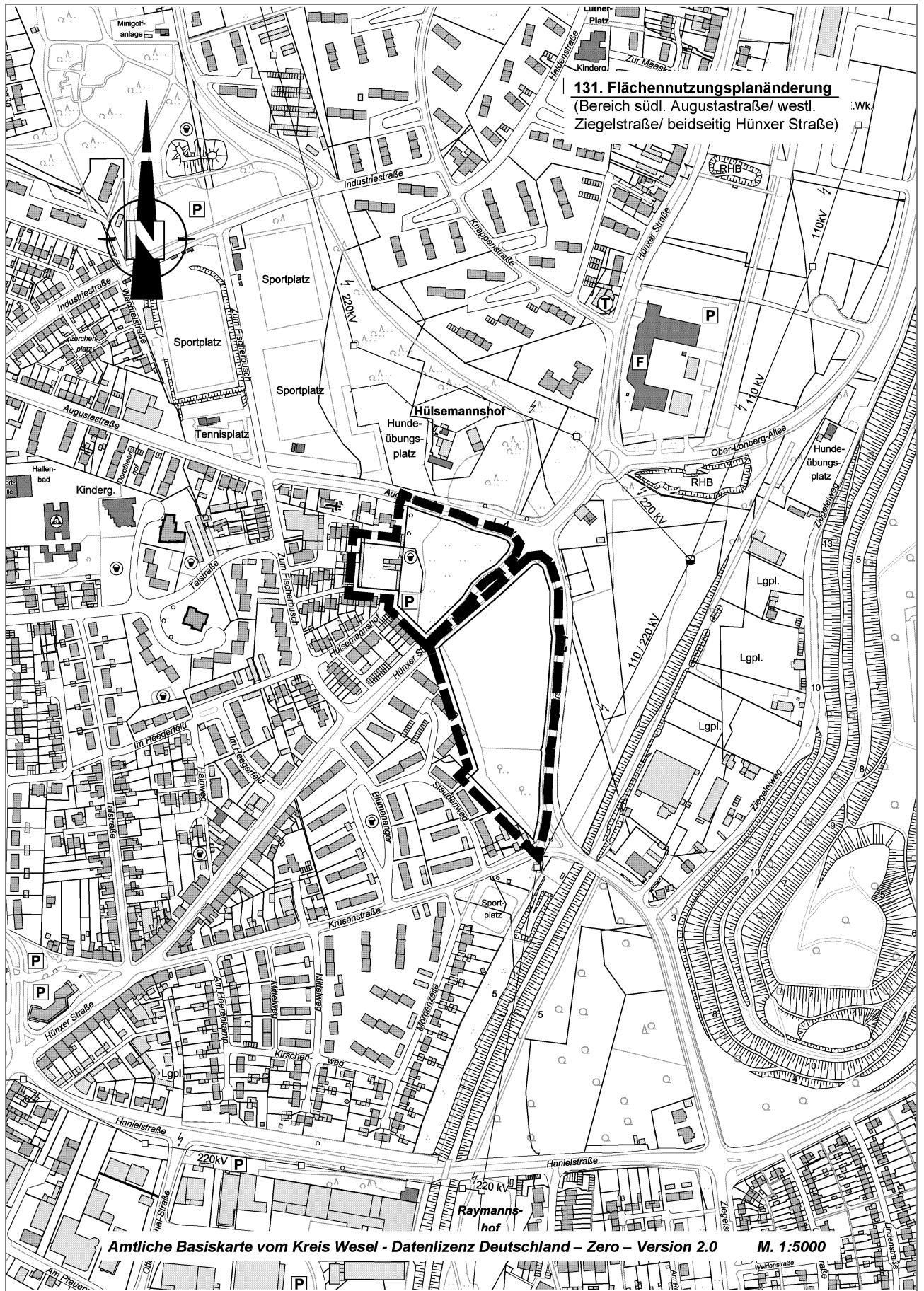


Abbildung: Planbereich der 131. Flächennutzungsplanänderung

Bekanntmachung der Stadt Dinslaken

2. Flächennutzungsplanänderung

(Bereich Thyssenstraße / ostwärts der Hans-Böckler-Straße)

hier: Aufhebung des Aufstellungsbeschlusses

Der Planungs-, Umweltschutz-, Grünflächen- und Stadtentwicklungsausschuss der Stadt Dinslaken hat am **09.03.2020** die Aufhebung des Aufstellungsbeschlusses der 2. Flächennutzungsplanänderung (Bereich Thyssenstraße / ostwärts der Hans-Böckler-Straße) des Rates vom 21.03.1980 (Vorlage Nr. 136) beschlossen.

Der Beschluss wird hiermit bekannt gemacht.

Der Planbereich ist aus der nachfolgenden Skizze ersichtlich.

Dinslaken, 24.03.2020

Der Bürgermeister

gez. Dr. Michael Heidinger
Bürgermeister

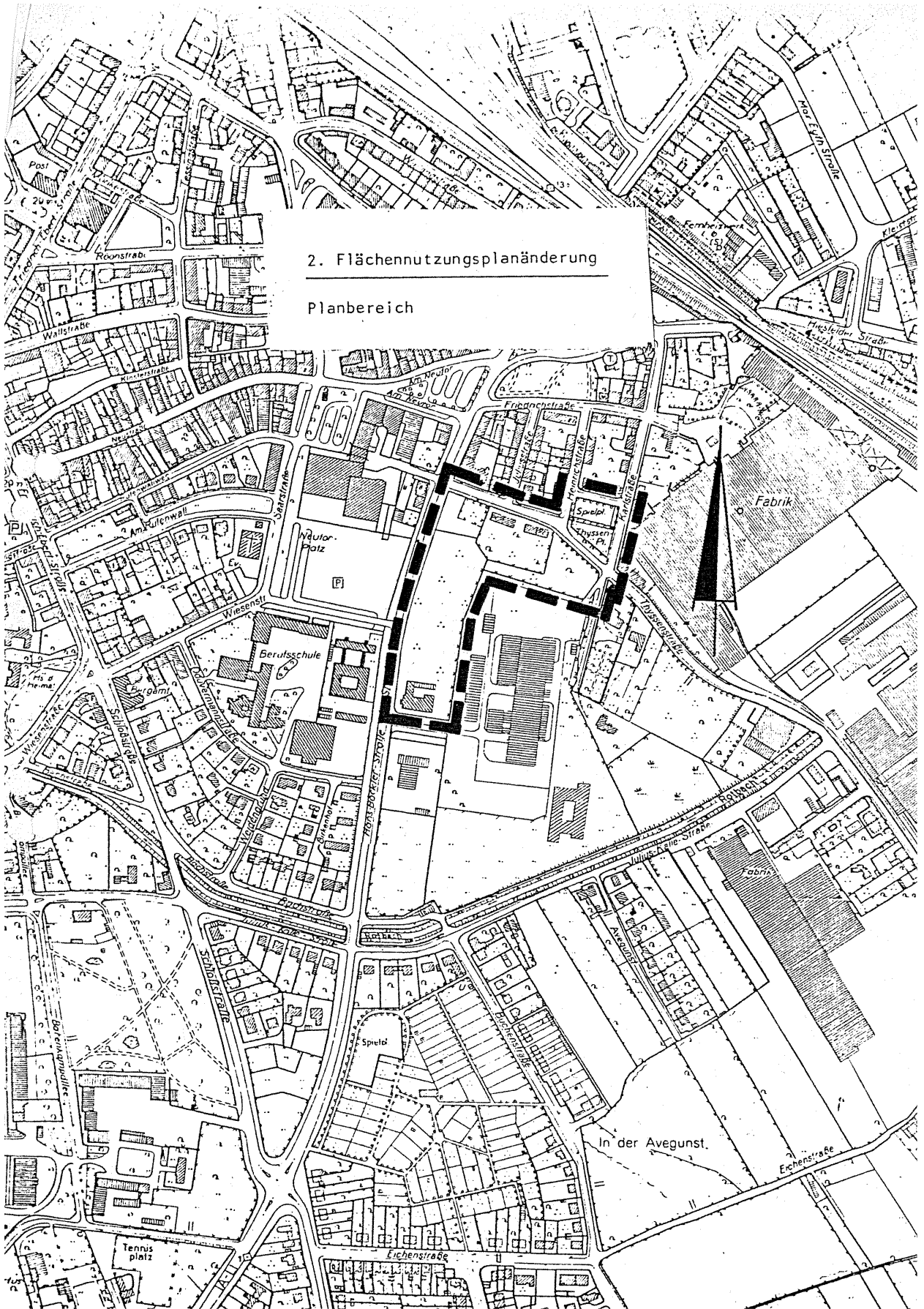


Abbildung: Planbereich der 2. Flächennutzungsplanänderung

Bekanntmachung der Stadt Dinslaken

- 1) 84. Flächennutzungsplanänderung**
(Bereich östlich Hünxer Straße / Max-Eyth-Straße / nördlich Kleiststraße)
hier: Aufhebung des Aufstellungsbeschlusses
- 2) 85. Flächennutzungsplanänderung**
(Bereich südlich Kleiststraße / nördlich Karl-Heinz-Klingen Straße)
hier: Aufhebung des Aufstellungsbeschlusses
- 3) 86. Flächennutzungsplanänderung**
(Bereich südlich Hanielstraße / westlich Zechenbahn)
hier: Aufhebung des Aufstellungsbeschlusses
- 4) 87. Flächennutzungsplanänderung**
(Bereich nördlich Am Pfauenzehnt)
hier: Aufhebung des Aufstellungsbeschlusses

Der Planungs-, Umweltschutz-, Grünflächen- und Stadtentwicklungsausschuss der Stadt Dinslaken hat am **09.03.2020** beschlossen:

1. Die Aufhebung des Aufstellungsbeschlusses der 84. Flächennutzungsplanänderung (Bereich östlich Hünxer Straße / Max-Eyth-Straße / nördlich Kleiststraße) des Rates vom 04.07.1995 (Vorlage Nr. 287).
2. Die Aufhebung des Aufstellungsbeschlusses der 85. Flächennutzungsplanänderung (Bereich südlich Kleiststraße / nördlich Karl-Heinz-Klingen Straße) des Rates vom 04.07.1995 (Vorlage Nr. 288).
3. Die Aufhebung des Aufstellungsbeschlusses der 86. Flächennutzungsplanänderung (Bereich südlich Hanielstraße / westlich Zechenbahn) des Rates vom 04.07.1995 (Vorlage Nr. 289).
4. Die Aufhebung des Aufstellungsbeschlusses der 87. Flächennutzungsplanänderung (Bereich nördlich Am Pfauenzehnt) des Rates vom 04.07.1995 (Vorlage Nr. 290).

Die Beschlüsse werden hiermit bekannt gemacht.

Die Planbereiche sind aus den nachfolgenden Skizzen ersichtlich.

Dinslaken, 24.03.2020

gez. Dr. Michael Heidinger
Bürgermeister

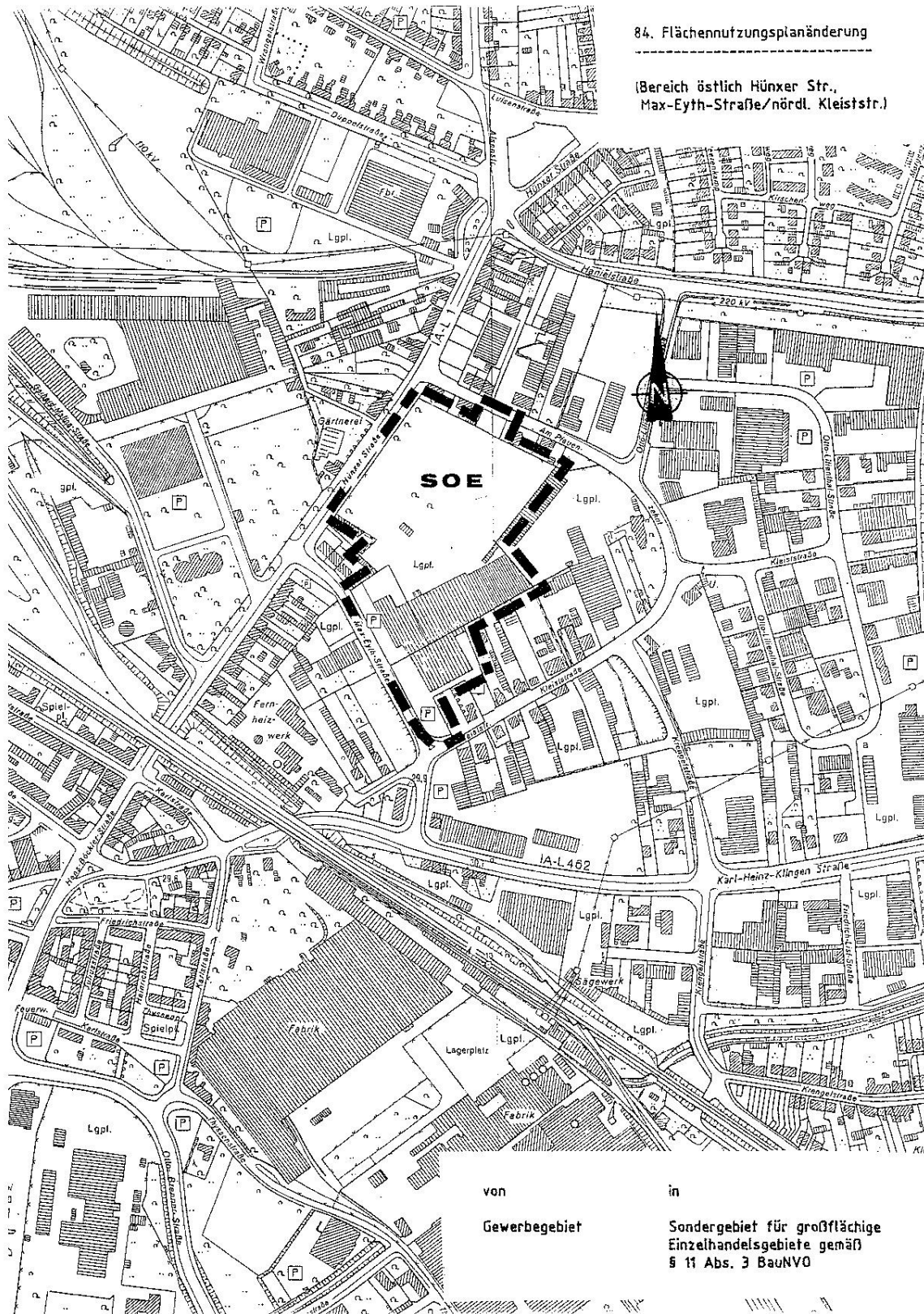


Abbildung: Planbereich der 84. Flächennutzungsplanänderung

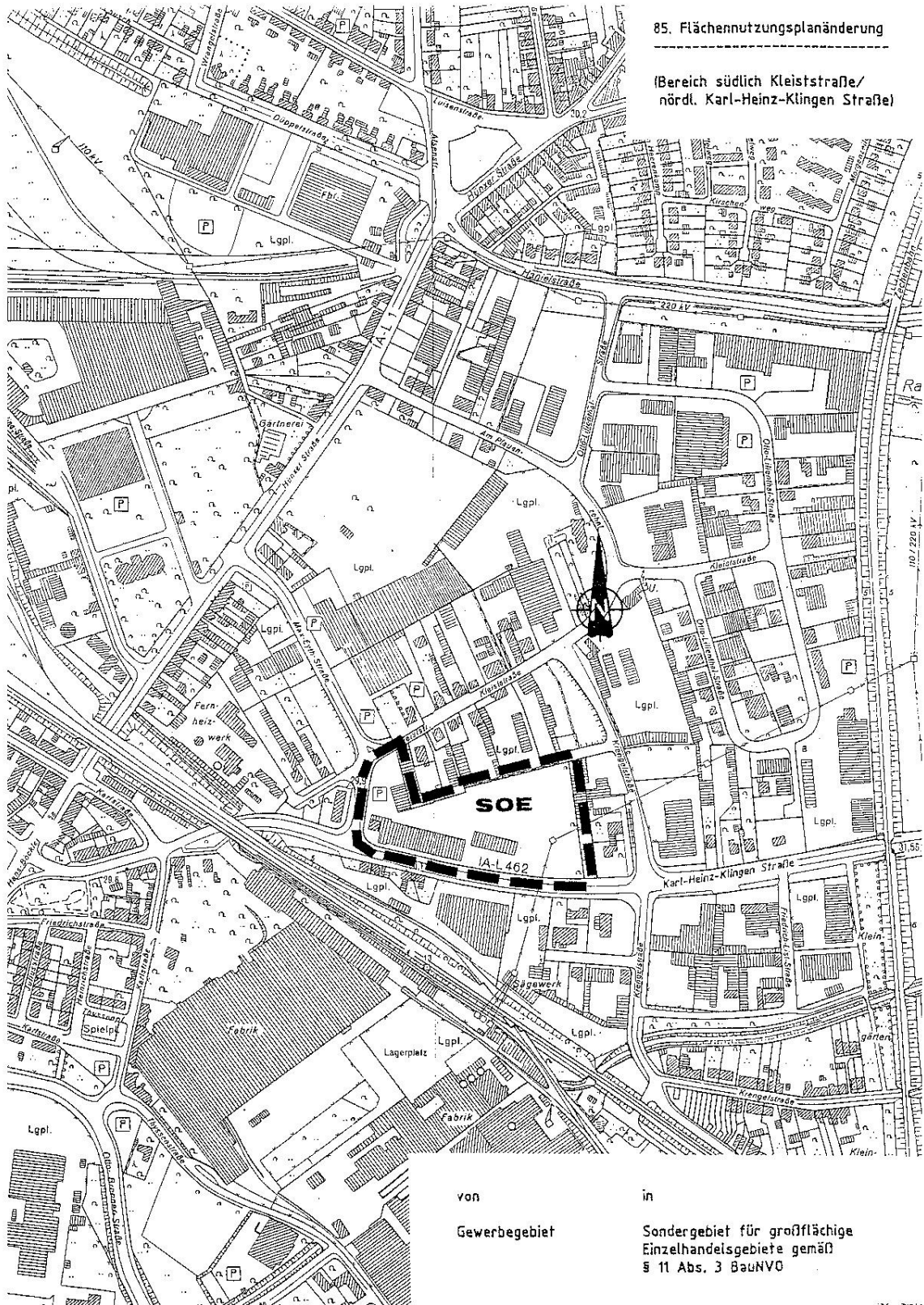


Abbildung: Planbereich der 85. Flächennutzungsplanänderung

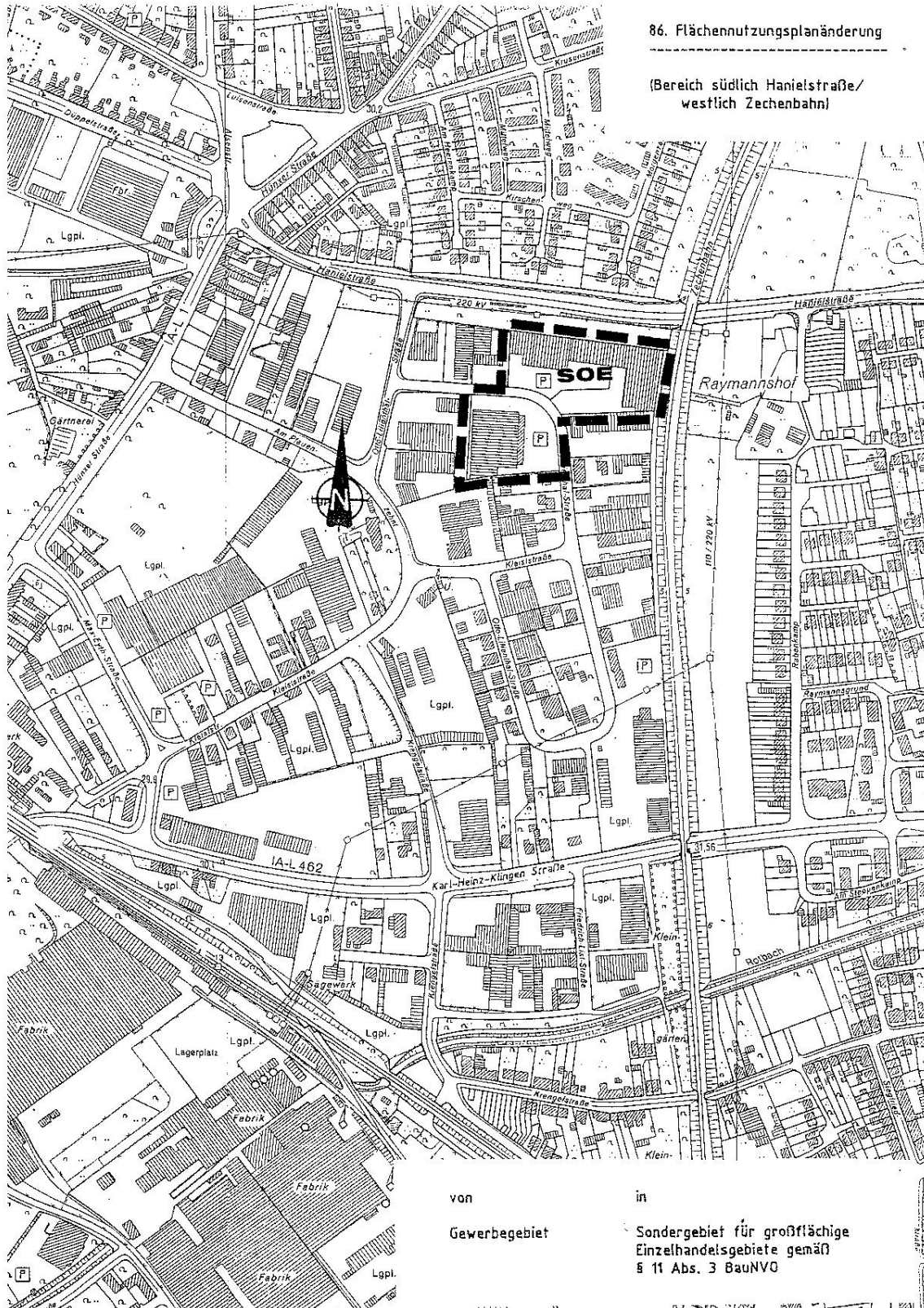


Abbildung: Planbereich der 86. Flächennutzungsplanänderung

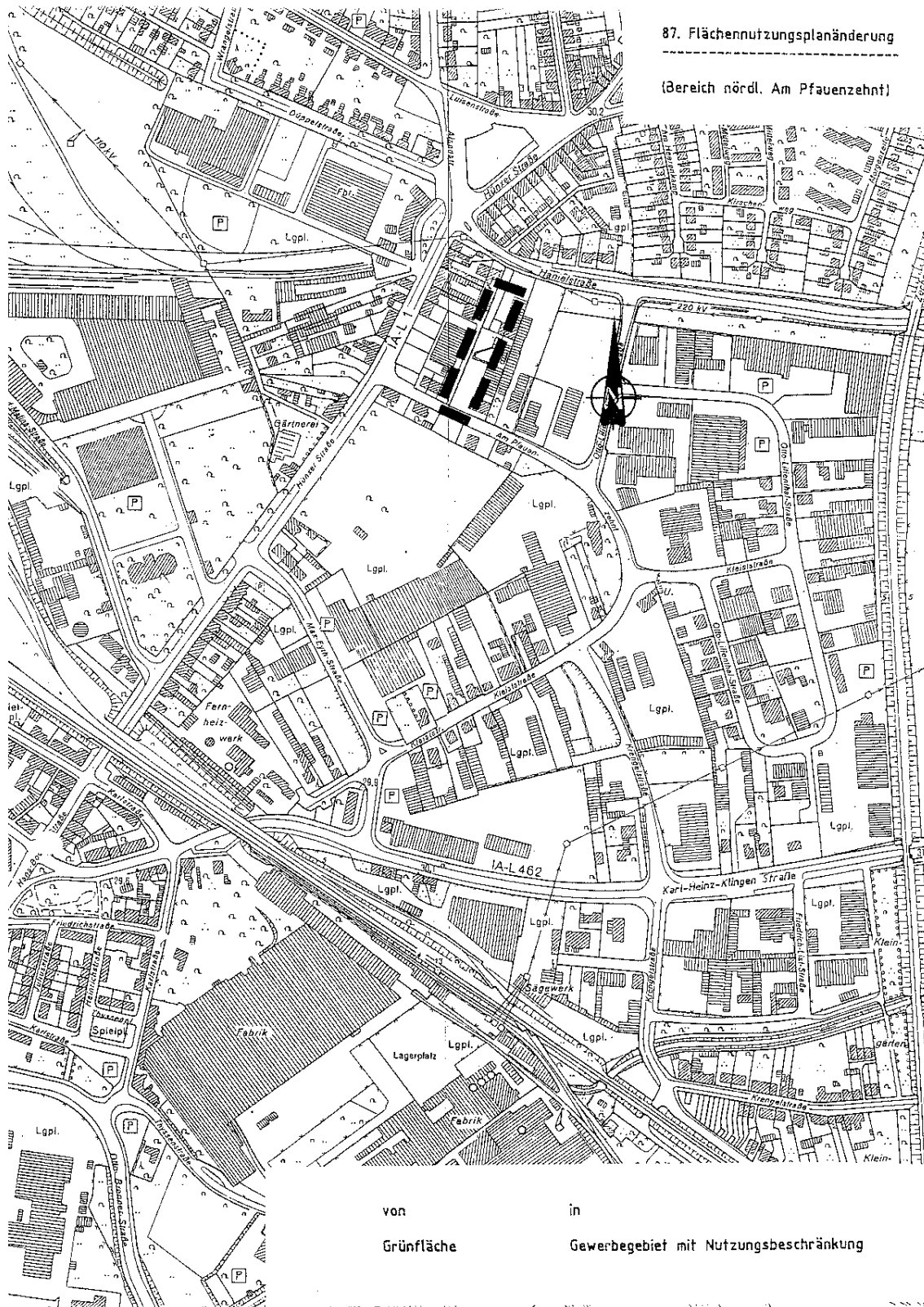


Abbildung: Planbereich der 87. Flächennutzungsplanänderung

Bekanntmachung der Stadt Dinslaken

Erlass des Entwurfs der Haushaltssatzung der Stadt Dinslaken für die Rechnungsjahre 2020/2021

Der Entwurf der Haushaltssatzung 2020 / 2021 und seine Anlagen liegen während der Dienststunden im Geschäftsbereich 2, Finanzen, Rathaus, 2. Obergeschoss, Zimmer 222, zur Einsichtnahme öffentlich aus. Solange der Zutritt zum Rathaus gemäß der Verordnung zum Schutz vor Neuinfizierungen mit dem Corona-Virus (CoronaSchVO) nicht möglich ist, wird um vorherige Terminabsprache unter Tel. 02064/66-440 gebeten.

Der Entwurf der Haushaltssatzung ist zudem nach der Dringlichen Entscheidung gem. § 60 Gemeindeordnung (GO NRW) am 08.04.2020 auf der Internetseite der Stadt Dinslaken – www.dinslaken.de – abrufbar.

Gemäß § 80 Abs. 3 GO NRW können Einwohner und Abgabepflichtige bis einschließlich **15.05.2020** Einwendungen gegen diesen Entwurf bei der vorgenannten Dienststelle erheben. Über Einwendungen beschließt der Rat der Stadt Dinslaken in öffentlicher Sitzung.

Dinslaken, 08.04.2020

gez. Dr. Michael Heidinger
Bürgermeister