

Amtsblatt der Stadt Essen

Amtliches Verkündungsorgan für das Stadtgebiet Essen



Nr. 42/2019

18. Oktober 2019

Seite 1

Inhaltsverzeichnis

Amtliche Bekanntmachungen	2
Amt für Stadtplanung und Bauordnung.....	2
206/2019 Planfeststellung für den Neubau der Bundesautobahn 52 (A 52) zwischen dem Autobahnkreuz (AK) Essen-Nord (B 224) und dem Autobahnkreuz Essen/Gladbeck	2
207/2019 Bekanntmachung vom 02.10.2019 des Beschlusses des Ausschusses für Stadtentwicklung und Stadtplanung zur Aufstellung des Bebauungsplanes „Hallostraße/Im Natt“	9
208/2019 Bekanntmachung vom 11.10.2019 des Beschlusses des Ausschusses für Stadtentwicklung und Stadtplanung zur Aufstellung des Bebauungsplanes „Frillendorfer Straße 158-178, neu“	12
Fachbereich Statistik, Stadtforschung und Wahlen.....	15
209/2019 Sitzung des Kommunalwahlausschusses.....	15
Grün und Gruga	16
210/2019 Entziehung der Nutzungsrechte	16
Öffentliche Zustellungen.....	24
211/2019 Liste der öffentlichen Zustellungen.....	24

Amtliche Bekanntmachungen

Amt für Stadtplanung und Bauordnung

206/2019

Planfeststellung

für den Neubau der Bundesautobahn 52 (A 52) zwischen dem Autobahnkreuz (AK) Essen-Nord (B 224) und dem Autobahnkreuz Essen/Gladbeck

Teil 01: AK Essen-Nord – südlich dem AK Essen/Gladbeck (Stadtgrenze Bottrop/Gladbeck) von Bau-km 0+000,000 nördlich der Brücke über die Emscher bis Bau-km 3+625,072 nördlich der Straße im Gewerbepark einschließlich weiterer notwendiger Folgemaßnahmen auf dem Gebiet der

- **Stadt Bottrop: Gemarkung Bottrop, Flur 22, 23, 25, 26, 27, 28, 30, 31, 34, 35, 36, 90, 105, 107, 113; Gemarkung Kirchhellen, Flur 3, 22,**
- **Stadt Essen: Gemarkung Vogelheim, Flur 43; Gemarkung Karnap, Flur 6, 7, 11, 14**
- **Gemeinde Hünxe, Gemarkung Gartrop-Brühl, Flur 5**
- **Gemeinde Schermbeck, Gemarkung Gahlen, Flur 5 und auf dem Gebiet der**
- **Stadt Dorsten, Gemarkung Wulfen, Flur 17**

Der Landesbetrieb Straßenbau Nordrhein-Westfalen, Regionalniederlassung Ruhr, hat mit Schreiben vom 16.12.2008 für das o. a. Bauvorhaben die Durchführung des Planfeststellungsverfahrens gemäß § 17 Bundesfernstraßengesetz (FStrG) in Verbindung mit den §§ 72 bis 78 des Verwaltungsverfahrensgesetzes für das Land Nordrhein-Westfalen (VwVfG NRW) beantragt.

Für das Vorhaben besteht eine Verpflichtung zur Durchführung einer Umweltverträglichkeitsprüfung gemäß § 3a und § 3c des Gesetzes über die Umweltverträglichkeitsprüfung (UVPG) in der Fassung, die vor dem 16.05.2017 galt (siehe Übergangsregelung in § 74 Abs. 2 Nr. 1 der geltenden Fassung des UVPG). Für das Bauvorhaben einschließlich der landschaftspflegerischen Ausgleichs- und Ersatzmaßnahmen werden Grundstücke in den Städten Bottrop, Essen und Dorsten, Gemarkung Bottrop, Kirchhellen, Vogelheim, Karnap und Wulfen sowie in den Gemeinden Hünxe und Schermbeck, Gemarkung Gartrop-Brühl und Gahlen beansprucht.

Die Auslegung der Planunterlagen erfolgte erstmalig in der Stadt Essen und den Gemeinden Schermbeck und Hünxe vom 26.01.2009 bis 25.02.2009 sowie in der Stadt Bottrop vom 09.02.2009 bis 09.03.2009.

Ferner wurden zur Durchführung des Anhörungsverfahrens für das Deckblatt I mit Schreiben vom 17.05.2010 und das Deckblatt II mit Schreiben vom 05.04.2011 Planänderungen und Ergänzungen in das Verfahren eingebracht.

Das Deckblatt I umfasst im Wesentlichen folgende Änderungen und Ergänzungen:

- die Errichtung einer Stützwand auf der Westseite der A 52 von Bau-km 1+148 bis 1+662 zur Sicherung des Boyedeiches,
- die Anlage eines gemeinsamen Geh- und Radweges auf der Westseite der A 52 von Bau-km 0+967 bis 1+187 mit Anbindung an die L 641 (Prosperstraße) und Anbindung der o. g. Geh- und Radwegverbindung an den vorhandenen Geh- und Radweg bis zur Straße „Am Kämpchen“,

- die Änderung der Lärmschutzanlage auf der Westseite der A 52 von Bau-km 0+975 bis 1+011,
- die Änderungen an den Regenrückhaltebecken A und B,
- die Vergrößerung der Wendepunkte im Bereich der abgebundenen Straßen und die Ergänzung eines Wendepunktes,
- die Änderung der Entwässerungsanlagen der Ersatzanbindung „Gemperwiese“,
- die Änderung der Entwässerungsanlagen der Straße „Am Kämpchen“ im Kreuzungsbereich mit der Deutschen Bahn Strecke,
- sowie die Überarbeitung des Landschaftspflegerischen Begleitplanes (Unterlage 12 I).

Für das Deckblatt I erfolgte ein vereinfachtes Anhörungsverfahren ohne Öffentlichkeitsbeteiligung im Jahr 2010.

Das Deckblatt II umfasst im Wesentlichen folgende Änderungen und Ergänzungen:

- die Fortschreibung der Verkehrsuntersuchung,
- die Fortschreibung der Ergebnisse der lärmtechnischen Untersuchung (Unterlage 11 II),
- die Fortschreibung der Ergebnisse der Landschaftspflegerischen Begleitplanung (Unterlage 12 II),
- die Fortschreibung des Ergebnisses der Schadstoffuntersuchungen (Unterlage 14 II)

Die Auslegung der Planunterlagen zum Deckblatt II erfolgte in den Städten Bottrop und Essen vom 11.05.2011 bis 10.06.2011.

Die Planunterlagen für den Neubau der A 52 Teil 01: AK Essen-Nord (B 224) bis südlich AD Essen/Gladbeck (Stadtgrenze Bottrop/Gladbeck) werden nunmehr durch die weiteren auszuliegenden Unterlagen zur Planfeststellung gemäß Deckblatt III geändert und ergänzt.

Das Deckblatt III umfasst im Wesentlichen folgende Änderungen und Ergänzungen:

- die Fortschreibung des Verkehrsgutachtens,
- die Fortschreibung der Ergebnisse der lärmtechnischen Untersuchung (Unterlage 11 III ersetzt Unterlage 11 und 11 II),
- Variantenuntersuchung Lärm (Unterlage 11a III)
- Lärmfernwirkung (Unterlagen 11b III)
- die Fortschreibung und die Ergänzung des Landschaftspflegerischen Begleitplans (Unterlage 12 III),
- die Fortschreibung des Ergebnisses der Schadstoffuntersuchungen (Unterlage 14 III ersetzt Unterlage 14 und 14 II),
- Änderungen aufgrund der Ergebnisse der wassertechnischen Untersuchungen (13 III),
- Fachbeitrag zur Wasserrahmenrichtlinie (WRRL) (Unterlage 13a III)
- die Verschiebung der Planstraße und der nordöstlichen Anschlussstelle Horster Straße,
- UVP-Bericht (Unterlage 1a III)
- die Änderung der Zufahrt und Grundstücksinanspruchnahme Grundstück Gemarkung Bottrop, Flur 31, Flurstücke 256 und 257 im Bereich Horster Straße,
- neue Zufahrt zum Flurstück 294, Flur 30, Gemarkung Bottrop im Bereich Welheimer Straße
- die Änderung der Radwegebreiten auf 2,50 m.

Das gesamte Ausmaß der Änderungen und Ergänzungen der Planunterlagen ist den ausliegenden Planunterlagen zu entnehmen.

Der bereits in 2009 ausgelegte Plan (Zeichnungen und Erläuterungen), die Deckblätter I, II und III sowie die für den Plan erstellten Gutachten (Umweltverträglichkeitsuntersuchung, Verkehrsuntersuchungen, Bodengutachten und Gutachten zur Sicherung des Boye-Deichbauwerkes) liegen in der Zeit

vom 28. Oktober 2019 bis einschließlich 27. November 2019.

in den **Städten Bottrop, Essen, Dorsten und Gladbeck** sowie in den **Gemeinden Schermbeck und Hünxe** während der Dienststunden zur allgemeinen Einsichtnahme aus:

**Stadt Bottrop, Droste-Hülshoff-Platz 4, 46236 Bottrop,
Saalbau Bottrop, Erdgeschoss Eingang A**

montags, dienstags & freitags:	08:30 – 12:30 Uhr und 14:00 – 16:00 Uhr
mittwochs	08:30 – 12:30 Uhr
donnerstags	08:30 – 12:30 Uhr und 14:00 – 17:00 Uhr

**Stadt Essen, Amt für Stadtplanung und Bauordnung,
Deutschlandhaus, 5. Etage/Zimmer 501,
Lindenallee 10, 45121 Essen,**

montags, dienstags & donnerstags	08:00 – 16:00 Uhr
mittwochs	08:00 – 15:30 Uhr
freitags	08:00 – 15:00 Uhr

**Stadt Dorsten, Halterner Str. 28, 46284 Dorsten, Vermessungsamt,
Zimmer 111**

montags – donnerstags	8:00 – 16.00 Uhr
freitags	08.00 – 13:00 Uhr

**Stadt Gladbeck, Willy-Brandt-Platz 2, 45964 Gladbeck,
Gladbeck Information, Altes Rathaus, Zimmer 19**

montags – donnerstags	08:30 – 12:00 Uhr und 13:30 – 15:30 Uhr
freitags	08:30 – 12:00 Uhr

**Gemeinde Schermbeck, Rathaus, Weselerstraße 2, 46514 Schermbeck,
Zimmer 322**

montags und mittwochs	08:30 – 12:00 Uhr und 13:30 – 16:00 Uhr
dienstags	08:30 – 12:00 Uhr
donnerstags	08:30 – 12:00 Uhr und 13:30 – 18:00 Uhr
freitags	08:30 – 13:00 Uhr

**Gemeinde Hünxe, Rathaus, Geschäftsbereich III „Bauen / Planen“, Dorstener
Str. 24, 46569 Hünxe, 2. OG, Flurbereich und Zimmer 301 u. 302**

montags	08:00 – 12:00 Uhr und 14:00 – 16:00 Uhr
dienstags	08:30 – 12:00 Uhr und 14:00 – 16:00 Uhr
mittwochs	08:30 – 12:00 Uhr
donnerstags	08:00 – 12:00 Uhr und 14:00 – 17:00 Uhr
freitags	08:30 – 12:00 Uhr

Zudem werden alle Planunterlagen im Internet auf der Seite der Bezirksregierung Münster unter www.brms.nrw.de/go/verfahren veröffentlicht. Maßgeblich ist jedoch der Inhalt der ausgelegten Unterlagen (§ 27a Abs. 1 S. 4 VwVfG).

1. Jeder kann bis spätestens zwei Wochen nach Ablauf der Auslegungsfrist, das ist

bis zum 11. Dezember 2019,

bei der Bezirksregierung Münster (Anhörungs- und Planfeststellungsbehörde), Domplatz 1-3, 48143 Münster, oder bei der Stadt Bottrop, Droste-Hülshoff-Platz 4, 46236 Bottrop, oder bei der Stadt Essen, Lindenallee 10, oder bei der Stadt Dorsten, Halterner Str. 28, 46284 Dorsten, oder bei der Stadt Gladbeck, Willy-Brandt-Platz 2, 45964 Gladbeck, oder bei der Gemeinde Schermbeck, Weselerstraße 2, 46514 Schermbeck, oder bei der Gemeinde Hünxe, Dorstener Str. 24, 46569 Hünxe, Einwendungen gegen den Plan schriftlich oder zur Niederschrift erheben. Die Einwendung muss den geltend gemachten Belang und das Maß seiner Beeinträchtigung erkennen lassen.

Auf elektronischem Wege können Einwendungen wie folgt erhoben werden:

- durch De-Mail in der Sendevariante mit bestätigter sicherer Anmeldung nach dem De-Mail-Gesetz. Die De-Mail-Adresse lautet: [poststelle@brms-nrw.de-mail.de](mailto:poststelle@brms-nrw.de)
- durch Übermittlung eines elektronischen Dokuments mit qualifizierter elektronischer Signatur an die elektronische Poststelle der Behörde. Die E-Mail-Adresse lautet: poststelle@brms.sec.nrw.de.

Eine einfache E-Mail erfüllt diese Anforderungen in keinem Fall und bleibt daher unberücksichtigt.

Nach Ablauf dieser Einwendungsfrist sind Einwendungen ausgeschlossen (§ 73 Abs. 4 Satz 3 VwVfG NRW). Einwendungen und Stellungnahmen der Vereinigungen sind nach Ablauf dieser Frist ebenfalls ausgeschlossen (§ 73 Abs. 4 Satz 5 VwVfG NRW). Der Einwendungsausschluss beschränkt sich bei Einwendungen und Stellungnahmen, die sich auf die Schutzgüter nach § 2 Abs. 1 des Gesetzes über die Umweltverträglichkeitsprüfung (UVPG a.F.) beziehen, nur auf dieses Verwaltungsverfahren.

Die im Rahmen der bisherigen Anhörungen erhobenen Einwendungen und abgegebenen Stellungnahmen bleiben im Verfahren erhalten und fließen in die Planfeststellungsentscheidung ein. Es besteht deshalb für die Bürgerinnen und Bürger, die sich bereits dazu geäußert haben, keine Notwendigkeit, ihre Stellungnahme erneut abzugeben.

Bei Einwendungen, die von mehr als 50 Personen auf Unterschriftenlisten unterzeichnet oder in Form vervielfältigter gleichlautender Texte eingereicht werden (gleichförmige Eingaben), ist auf jeder mit einer Unterschrift versehenen Seite deutlich sichtbar und leserlich ein Unterzeichner mit Namen und Anschrift als Vertreter der übrigen Unterzeichner zu bezeichnen. Anderenfalls können diese Einwendungen unberücksichtigt bleiben.

2. Diese ortsübliche Bekanntmachung und der Hinweis auf die Präklusion (§ 73 Abs. 4 Satz 3 und 5 VwVfG NRW) dienen auch der Benachrichtigung
 - a) der nach landesrechtlichen Vorschriften im Rahmen des § 3 des Umwelt-Rechtsbehelfsgesetzes anerkannten Vereine sowie
 - b) der sonstigen Vereinigungen, soweit sich diese für den Umweltschutz einsetzen und nach in anderen gesetzlichen Vorschriften zur Einlegung von Rechtsbehelfen in Umweltangelegenheiten vorgesehenen Verfahren anerkannt sind (Vereinigungen),

von der Auslegung des Plans.

3. Die Anhörungsbehörde kann auf eine Erörterung der rechtzeitig erhobenen Stellungnahmen und Einwendungen verzichten (§ 17a Nr. 1 FStrG).

Findet ein Erörterungstermin statt, wird er ortsüblich bekannt gemacht. Ferner werden diejenigen, die rechtzeitig Einwendungen erhoben haben, bzw. bei gleichförmigen Einwendungen wird der Vertreter, von dem Termin gesondert benachrichtigt (§ 17 VwVfG NRW). Sind mehr als 50 Benachrichtigungen vorzunehmen, so können sie durch öffentliche Bekanntmachung ersetzt werden (§ 73 Abs. 6 Satz 4 VwVfG NRW).

Die Vertretung durch einen Bevollmächtigten ist möglich. Die Bevollmächtigung ist durch eine schriftliche Vollmacht nachzuweisen, die zu den Akten der Anhörungsbehörde zu geben ist.

Bei Ausbleiben eines Beteiligten in dem Erörterungstermin kann auch ohne ihn verhandelt werden. Das Anhörungsverfahren ist mit Abschluss des Erörterungstermins beendet.

Der Erörterungstermin ist nicht öffentlich.

4. Durch Einsichtnahme in die Planunterlagen, Erhebung von Einwendungen und Stellungnahmen, Teilnahme am Erörterungstermin oder Vertreterbestellung entstehende Kosten werden nicht erstattet.
5. Entschädigungsansprüche, soweit über sie nicht in der Planfeststellung dem Grunde nach zu entscheiden ist, werden nicht im Erörterungstermin, sondern in einem gesonderten Entschädigungsverfahren behandelt.
6. Über die Einwendungen und Stellungnahmen wird nach Abschluss des Anhörungsverfahrens durch die Planfeststellungsbehörde entschieden. Die Zustellung der Entscheidung (Planfeststellungsbeschluss) an die Einwender und diejenigen, die eine Stellungnahme abgegeben haben, kann durch öffentliche Bekanntmachung ersetzt werden, wenn mehr als 50 Zustellungen vorzunehmen sind (§ 74 Abs. 5 Satz 1 VwVfG NRW).
7. Vom Beginn der Auslegung des Planes treten die Anbaubeschränkungen nach § 9 FStrG und die Veränderungssperre nach § 9a FStrG in Kraft. Darüber hinaus steht ab diesem Zeitpunkt dem Träger der Straßenbaulast ein Vorkaufsrecht an den vom Plan betroffenen Flächen zu (§ 9a Abs. 6 FStrG).

8. Da das Vorhaben UVP-pflichtig ist, wird darauf hingewiesen,
- dass die für das Verfahren und für die Entscheidung über die Zulässigkeit des Vorhabens sowie für Äußerungen und Nachfragen zuständige Behörde die Bezirksregierung Münster, hier das Verkehrsdezernat, ist,
 - dass über die Zulässigkeit des Vorhabens durch Planfeststellungsbeschluss entschieden werden wird,
 - dass die Anhörung zu den ausgelegten Planunterlagen auch die Einbeziehung der Öffentlichkeit zu den Umweltauswirkungen des Vorhabens gemäß § 9 Abs. 1 UVPG a.F. ist.
 - dass die ausgelegten Planunterlagen die nach § 6 Abs. 3 UVPG a.F. notwendigen Angaben enthalten. Dies sind:


Unterlage	Bezeichnung der Unterlage	Verfasser	Datum
1 III	Erläuterungsbericht zum Deckblatt III	Landesbetrieb Straßenbau NRW, RNL Ruhr	06/2019
1	Erläuterungsbericht	Landesbetrieb Straßenbau NRW, RNL Ruhr	12/2008
1a III	UVP-Bericht zum Deckblatt III	Kuhlmann & Stucht GbR	06/2019
11 III	Ergebnisse der Immissionsschutzuntersuchungen (Lärmtechnik) zum Deckblatt III	INVER Ingenieurbüro für Verkehrsanlagen GmbH	06/2019
11 II	Immissionsschutzgutachten (Lärmtechnik) zum Deckblatt II	Ingenieurgesellschaft nts	03/2011
11a III	Ergebnisse der Immissionsschutzuntersuchungen (Variantenuntersuchung) zum Deckblatt III	INVER Ingenieurbüro für Verkehrsanlagen GmbH	06/2019
11b III	Ergebnisse der Immissionsschutzuntersuchung (Lärmfernwirkung) zum Deckblatt III	INVER Ingenieurbüro für Verkehrsanlagen GmbH	06/2019
12.0 III	Faunistische Planungsraumanalyse / Kartierung zum Deckblatt III	Weluga Umweltplanung	06/2019
12.0 II	Faunistische Sonderuntersuchung zum Deckblatt II	Weluga Umweltplanung	11/2010
12.1 III bis 12.5 III	Landschaftspflegerischer Begleitplan zum Deckblatt III	Kuhlmann & Stucht GbR	06/2019
12.1 II bis 12.5 II	Landschaftspflegerischer Begleitplan zum Deckblatt II	Kuhlmann & Stucht GbR	03/2011
12.1 I bis 12.4 I	Landschaftspflegerischer Begleitplan zum Deckblatt I	Kuhlmann & Stucht GbR	05/2010
12.1 bis 12.5	Landschaftspflegerischer Begleitplan	Kuhlmann & Stucht GbR	12/2008
12.1.1 III	Artenschutzbeitrag zum Deckblatt III	Kuhlmann & Stucht GbR	06/2019
12.1.1 II	Artenschutzbeitrag zum Deckblatt II	Kuhlmann & Stucht GbR	03/2011

Unterlage	Bezeichnung der Unterlage	Verfasser	Datum
13 III	Ergebnisse der wassertechnischen Untersuchungen zum Deckblatt III	Landesbetrieb Straßenbau NRW, RNL Ruhr	06/2019
13 I	Ergebnisse der wassertechnischen Untersuchungen zum Deckblatt I	Landesbetrieb Straßenbau NRW, RNL Ruhr	05/2010
13	Ergebnisse der wassertechnischen Untersuchungen	Landesbetrieb Straßenbau NRW, RNL Ruhr	12/2008
13a III	Fachbeitrag zur EG-Wasserrahmenrichtlinie zum Deckblatt III	Landschaft und Siedlung AG	12/2018
14 III	Luftschadstoffgutachten zum Deckblatt III	Ingenieurbüro Lohmeyer	06/2019
14 II	Luftschadstoffgutachten zum Deckblatt II	Ingenieurbüro Lohmeyer	02/2011
14	Luftschadstoffgutachten	Ingenieurbüro Lohmeyer	12/2008
	Umweltverträglichkeitsuntersuchung / Umweltverträglichkeitsstudie (UVU)	Davids, Terfrüchte + Partner	2007
	Verkehrsgutachten / Verkehrsuntersuchung 03/2005	Ingenieurgesellschaft Stolz mbH	03/2005
	Verkehrsgutachten / Verkehrsuntersuchung 01/2011 zum Deckblatt II	Ingenieurgesellschaft Stolz mbH	01/2011
	Verkehrsgutachten / Verkehrsuntersuchung 03/2018 zum Deckblatt III	Ingenieurgesellschaft Stolz mbH	03/2018
	Bodengutachten zum Deckblatt III	BauGrund Ingenieurgesellschaft mbH	08/2018
	Gutachten zur Sicherung des Boye-Deichbauwerkes zum Deckblatt I	CDM Consult GmbH	04/2010

9. Aufgrund von Artikel 13 der Datenschutzgrundverordnung (DSGVO) wird zur Datenverarbeitung im o.g. Planfeststellungsverfahren und insbesondere zur Weitergabe von nicht anonymisierten Daten in Einwendungen an die Vorhabenträgerin im Rahmen des Verfahrens auf die „Hinweise zum Datenschutz in Planfeststellungsverfahren“ verwiesen. Diese Hinweise können auf der Internetseite der Bezirksregierung Münster unter dem Link www.brms.nrw.de/go/dsp aufgerufen werden.

Essen, den 07.10.2019

Der Oberbürgermeister
Im Auftrag
Ronald Graf
Amt für Stadtplanung und Bauordnung

 88-61 352

207/2019
Bekanntmachung
vom 02.10.2019
des Beschlusses des Ausschusses für Stadtentwicklung und Stadtplanung
zur Aufstellung des Bebauungsplanes
„Hallostraße/Im Natt“

Der Ausschuss für Stadtentwicklung und Stadtplanung als Fachausschuss des Rates der Stadt Essen hat am 19.09.2019 beschlossen:

1. Für den Bereich, der in etwa begrenzt wird
 - im Norden durch die nördliche Flurstücksgrenzen der Flurstücke 286, 21, 22, der Gemarkung 16,
 - im Osten durch den öffentlichen Fußweg von der Hallostraße Richtung Norden,
 - im Süden durch die Hallostraße,
 - im Westen durch die rückwärtigen Grundstücksgrenzen der Bebauung an der Straße Im Natt,

ist der Bebauungsplan „Hallostraße/Im Natt“ aufzustellen.

Die genaue Abgrenzung des räumlichen Geltungsbereichs ergibt sich aus der zu diesem Beschluss gehörenden Karte.

2. Der Bebauungsplan soll im beschleunigten Verfahren ohne Durchführung einer Umweltprüfung nach § 2 Abs. 4 BauGB aufgestellt werden.

Rechtsgrundlage:

§ 2 Abs. 1 und § 13 b Baugesetzbuch (BauGB) vom 03.11.2017 (BGBl. I S. 3634) in der derzeit gültigen Fassung

Stadträumliche Lage:

Das ca. 0,7 ha große Bebauungsplangebiet liegt im Stadtbezirk VI, Stadtteil Stoppenberg. Auf die Karte wird hingewiesen.

Planungsziele:

Im Zuge der Planung soll ein eigenständiges Wohnquartier aus mehrgeschossigen Gebäuden entstehen. Ein städtebauliches Konzept wird den wertvollen Baumbestand weitgehend integrieren und sensibel auf den Übergang zu den angrenzenden Waldflächen reagieren und erforderliche Abstände einhalten. Ebenso wird konzeptionell Rücksicht auf die Bestandsbebauung an der Straße Im Natt und der Hallostraße genommen. Die Erschließung erfolgt über die Hallostraße.

Mit der geplanten Folgenutzung und Nachverdichtung des derzeit brachliegenden Grünbereiches unterstützt der Bebauungsplan die Handlungsziele der Innenentwicklung und Ressourcenschonung.

Folgende Ziele werden mit der Planung verfolgt:

- Entwicklung einer ehemals teilweise bebauten Fläche zur Stärkung des Wohnstandortes Stoppenberg durch neue Bewohner
- Angebot von Wohnraum im Geschosswohnungsbau
- Errichtung von 47 Wohneinheiten mit Anteilen des öffentlich geförderten Wohnungsbaus in Höhe von 30%
- Forstrechtliche Kompensation in Anspruch genommener Waldflächen.

Bereithaltung der Karte:

Die zu dem Aufstellungsbeschluss gehörende Karte kann von jedermann eingesehen werden.

Auslegungsort: Amt für Stadtplanung und Bauordnung, Deutschlandhaus, Lindenallee 10, 5. Etage, Raum 501

Öffnungszeiten: an jedem behördlichen Arbeitstag während der Dienststunden


montags, dienstags und donnerstags	8.00 Uhr – 16.00 Uhr
mittwochs	8.00 Uhr – 15.30 Uhr
freitags	8.00 Uhr – 15.00 Uhr

Bekanntmachungsanordnung:

Der Beschluss des Ausschusses für Stadtentwicklung und Stadtplanung zur Aufstellung des Bebauungsplans „Hallostraße/Im Natt“ im beschleunigten Verfahren ohne Durchführung einer Umweltprüfung wird hiermit öffentlich bekannt gemacht.

Essen, den 02.10.2019

Hans-Jürgen Best
Stadtdirektor
Geschäftsbereichsvorstand Planen

 88-61 353

Sicherung der Bauleitplanung

Beschluss zur
Aufstellung eines Bebauungsplanes
für den Bereich
"Hallostraße/ Im Natt"

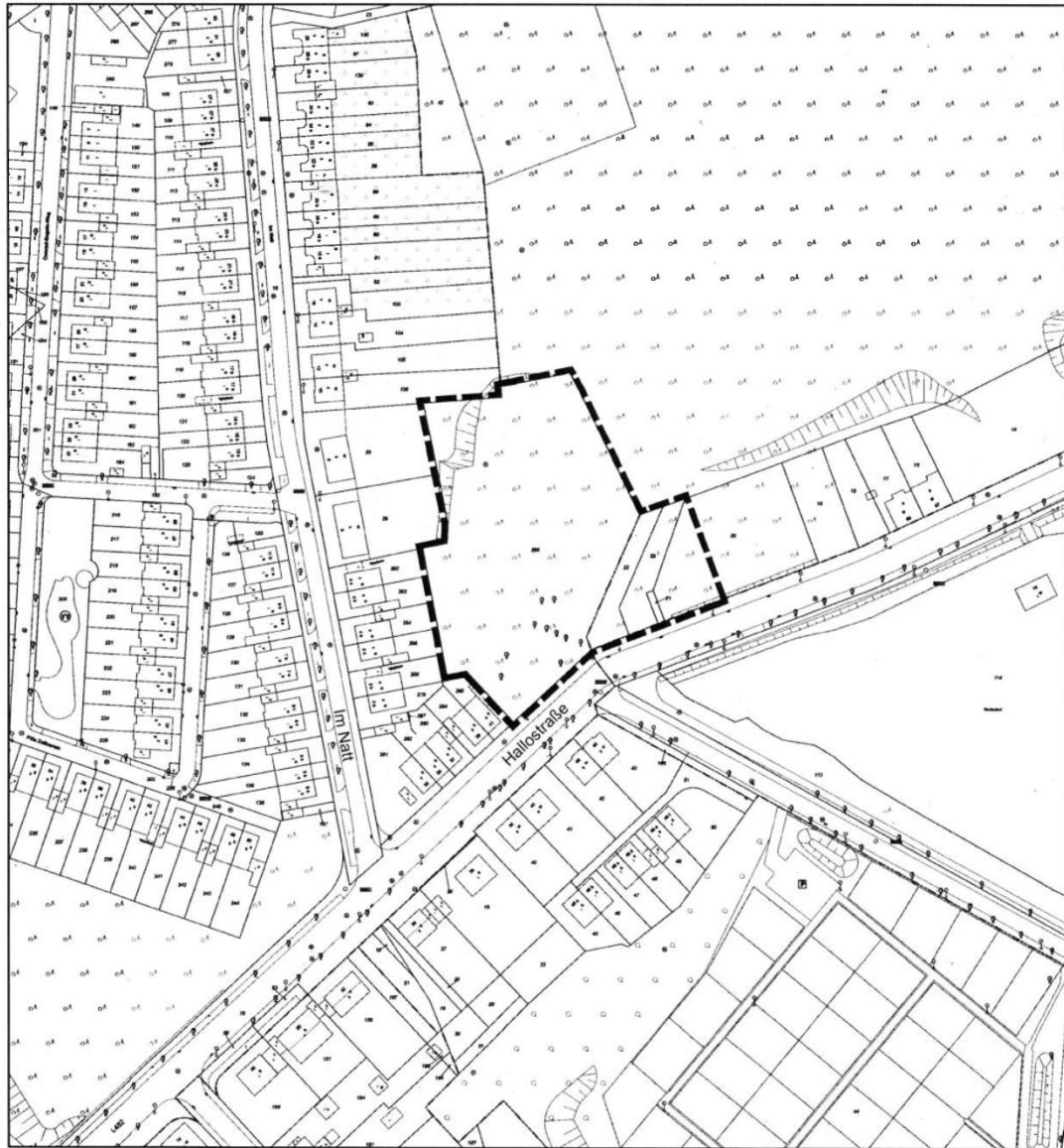
Diese Karte gehört zum Beschluss des
Ausschusses für Stadtentwicklung und
Stadtplanung vom

Essen, den 2/10/19



Hans-Jürgen Best
Stadtdirektor
Geschäftsbereichsvorstand Planen

Stadtbezirk: VI
Stadtteil : Stoppenberg



Plangrundlage: Stadtgrundkarte

M 1: 2000 (Im Original)



Räumlicher Geltungsbereich

208/2019
Bekanntmachung
vom 11.10.2019
des Beschlusses des Ausschusses für Stadtentwicklung und Stadtplanung
zur Aufstellung des Bebauungsplanes
„Frillendorfer Straße 158-178, neu“

Der Ausschuss für Stadtentwicklung und Stadtplanung als Fachausschuss des Rates der Stadt Essen hat am 19.09.2019 beschlossen:

1. Für den Bereich, der in etwa begrenzt wird
 - im Norden durch die Frillendorfer Straße,
 - im Osten durch die östliche Grundstücksgrenze des Grundstücks Frillendorfer Straße 178 und daran versetzt anschließend die östliche Grundstücksgrenze des Grundstücks Frillendorfer Straße 176,
 - im Süden durch die südlichen Grundstücksgrenzen der Grundstücke Frillendorfer Straße 158a - 178,
 - im Westen durch die westlichen Grundstücksgrenzen der Grundstücke Frillendorfer Straße 158 und 158a,

ist der Bebauungsplan „Frillendorfer Straße 158-178, neu“ aufzustellen.
Die genaue Abgrenzung des räumlichen Geltungsbereichs ergibt sich aus der zu diesem Beschluss gehörenden Karte.

2. Der Bebauungsplan soll im vereinfachten Verfahren ohne Durchführung einer Umweltprüfung nach §2 Abs. 4 BauGB aufgestellt werden.

Rechtsgrundlage:

§ 2 Abs. 1 Baugesetzbuch (BauGB) vom 03.11.2017 (BGBl. I S. 3634) in der derzeit gültigen Fassung

Stadträumliche Lage:

Das ca. 0,9 ha große Bebauungsplangebiet liegt im Stadtbezirk I, Stadtteil Frillendorf. Auf die Karte wird hingewiesen.

Planungsziele:

Steuerung Einzelhandel

Bereithaltung der Karte:

Die zu dem Aufstellungsbeschluss gehörende Karte kann von jedermann eingesehen werden.

Auslegungsort: Amt für Stadtplanung und Bauordnung, Deutschlandhaus, Lindenallee 10, 5. Etage, Raum 501

Öffnungszeiten: an jedem behördlichen Arbeitstag während der Dienststunden
montags, dienstags und donnerstags 8.00 Uhr – 16.00 Uhr
mittwochs 8.00 Uhr – 15.30 Uhr
freitags 8.00 Uhr – 15.00 Uhr

Bekanntmachungsanordnung:

Der Beschluss des Ausschusses für Stadtentwicklung und Stadtplanung zur Aufstellung des Bebauungsplans „Frillendorfer Straße 158-178, neu“ im vereinfachten Verfahren ohne Durchführung einer Umweltprüfung wird hiermit öffentlich bekannt gemacht.

Essen, den 11.10.2019

Hans-Jürgen Best
Stadtdirektor
Geschäftsbereichsvorstand Planen

☎ 88-61 317

Sicherung der Bauleitplanung

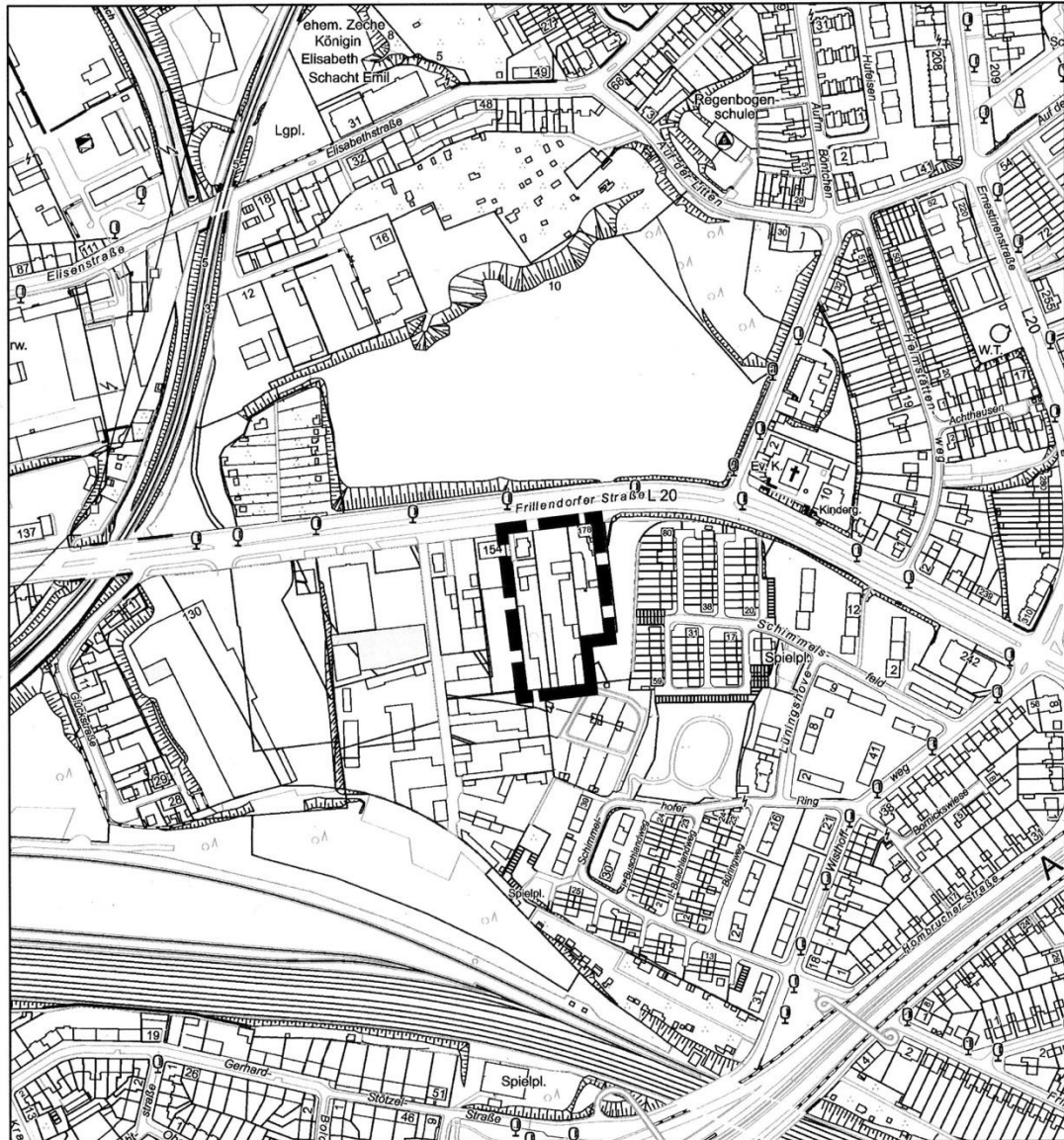
Beschluss zur
Aufstellung eines Bebauungsplanes
für den Bereich
"Frillendorfer Straße 158-178, neu"

Diese Karte gehört zum Beschluss des
Ausschusses für Stadtentwicklung und
Stadtplanung vom 19.09.2019

Essen, den 11/10/19

Hans-Jürgen Best
Stadtdirektor
Geschäftsbereichsvorstand Planen

Stadtbezirk: I
Stadtteil : Frillendorf



Plangrundlage: Amtliche Basiskarte

M 1: 5000 (Im Original)



Räumlicher Geltungsbereich

Fachbereich Statistik, Stadtforschung und Wahlen

209/2019

Sitzung des Kommunalwahlausschusses

Am Montag, 28. Oktober 2019, findet um 12:00 Uhr eine Sitzung des Kommunalwahlausschusses statt.

Tagungsort ist: Rathaus Porscheplatz, Ratstrakt, Sitzungssaal „Tampere“ (Raum 1.16)

Einziger Tagesordnungspunkt ist die Einteilung des Wahlgebietes zur Kommunalwahl 2020.

Der Ausschuss ist ohne Rücksicht auf die Zahl der erschienenen Beisitzerinnen und Beisitzer beschlussfähig.

Die Sitzung ist öffentlich, alle haben Zutritt.

08.10.2019

Thomas Kufen
Oberbürgermeister
als Wahlleiter

☎ 88-12 313

Grün und Gruga

210/2019

Entziehung der Nutzungsrechte

Zum Zwecke der öffentlichen Zustellung gem. § 15 Verwaltungszustellungsgesetz (VerZU) vom 03.07.1952 i. V. m. dem Landeszustellungsgesetz NW vom 23.07.1957 in der jetzt gültigen Fassung.

Die nachstehend aufgeführten Grabstellen sind trotz Aufforderung nicht gepflegt und daher zwischenzeitlich eingeebnet worden.

Gemäß § 36 der Friedhofssatzung für die Friedhöfe der Stadt Essen vom 01.01.2016 werden hiermit die Nutzungsrechte an diesen Grabstellen ohne Entschädigung entzogen.

Die auf den Grabstellen befindlichen Grabmale fallen gem. § 32 Abs. 4 der Friedhofssatzung entschädigungslos an die Stadt.

Friedhof Feld	Grabart	Grabnummer	Nutzungsberechtigter
<u>Parkfriedhof</u>			
0002	Urnenwahlgrab - allg. Lage	0065	Kusold, Josef
0005	Wahlgrab - allg. Lage	0316-0317	Zahl, Winfried
0006	Wahlgrab - allg. Lage	0203	Seidel, Heidrun
0006	Wahlgrab - allg. Lage	0280-281	Kapteina, Horst
0008	Urnenwahlgrab - allg. Lage	0024	Häde, Klaus
0008	Wahlgrab - allg. Lage	0269	Grewe gen. Küpper,
0008	Wahlgrab - allg. Lage	0590-0591	Brozio, Harry
0012	Wahlgrab - allg. Lage	0375-0376	Nagel, Reinhld
0013	Wahlgrab - allg. Lage	0350	Schubel, Hilde
0019	Wahlgrab - allg. Lage	0033-0034	Lehmann, Czeslaw
0022	Reihengrab	0194	Holley, Helga
0022	Reihengrab	0197	Joppich, Renate
0022	Reihengrab	0220	Hilpert, Monika
0022	Reihengrab	0290	Weber, Agnes
0022	Reihengrab	0303	Weinandi, Thomas
0022	Reihengrab	0376	Heger, Jürgen
0022	Reihengrab	0392	Mewald, Herbert
0022	Reihengrab	0455	Mindnich, Gerda
0022	Reihengrab	0487	Brüggerhoff, Stefan
0022	Reihengrab	0505	Hachmeier, Elisabeth
0023	Reihengrab	0003	Nothbaum, Paula
0024	Urnenwahlgrab - allg. Lage	0040	Schwarze, Paul
0027	Urnenwahlgrab - allg. Lage	0190	Degel, Georg
0027	Urnenwahlgrab - allg. Lage	0191	Altenrath, Maria
0028	Wahlgrab - allg. Lage	0450-0451	Nolte, Bernhard
0032	Wahlgrab - allg. Lage	0077-0078	Abts, Hans
0033	Wahlgrab - allg. Lage	0001-0002	Zühlsdorf, Gertraud
0033	Wahlgrab - allg. Lage	0039-0040	Schreiner, Regine
0033	Wahlgrab - allg. Lage	0075-0076	Haas, Elisabeth
0033	Wahlgrab - allg. Lage	0194-0195	Sonnenschein, Edith
0033	Wahlgrab - allg. Lage	0425-0426	Taudien, Ilona

Friedhof

Feld	Grabart	Grabnummer	Nutzungsberechtigter
0034	Wahlgrab - allg. Lage	0168-0169	Willerscheidt, Heinz-Jürgen
0037	Wahlgrab - allg. Lage	0206-0207	Linke, Hubert
0037	Wahlgrab - allg. Lage	0498-0499	Hütt, Karl-Heinz
0037	Wahlgrab - allg. Lage	0502-0503	Baumann, Marlis
0037	Wahlgrab - allg. Lage	0504-0505	Litges, Christa
0037	Wahlgrab - allg. Lage	0552-0553	Malitz, Ursula
0040	Wahlgrab - allg. Lage	0220-0221	Reich, Irmgard
0040	Urnenwahlgrab - allg. Lage	0568	Owczynski-Koehl, Else
0040	Urnenreihengrab	0929	Sakoschek, Werner
0040	Urnenreihengrab	0972	Bertoni, Ricardo
0041	Wahlgrab - allg. Lage	0231-0232	Junkernheinrich, Ingrid
0041	Wahlgrab - allg. Lage	0397-0398	Battenberg, Anni
0042	Waldgrab	1480A-1480B	Menden, Wilhelm
0042	Kinderreihengrab	1608	Magduschewski, Petra
0052	Reihengrab	0161	Rother, Erika
0052	Reihengrab	0206	Gronau, Gisela
0052	Reihengrab	0264	Kunst, Reinhard
0054	Wahlgrab - allg. Lage	0070-0071	Mielcarek, Johannes
0056	Reihengrab	0240	Heptner, Ewald
0056	Reihengrab	0242	Giannetti, Marianne
0056	Reihengrab	0317	Wölk, Egon
0056	Reihengrab	0341	Anton, Ursula
0056	Reihengrab	0348	Rüther, Luise
0059	Wahlgrab - allg. Lage	0024-0025	Lange, Dieter
0065	Wahlgrab - allg. Lage	0596-0597	Fuß, Helmut
0066	Wahlgrab - allg. Lage	0130-0131	Forster, Betreuung
0066	Wahlgrab - allg. Lage	0190-191	Schmitz, Karl Heinz
0067	Reihengrab	1447	Nissan Mechael, Farida
0067	Reihengrab	1449	Blachetta, Heinrich

Siepenfriedhof

0011	Wahlgrab - bev. Lage	0121	Sylvester, Hans-Ulrich
------	----------------------	------	------------------------

Ostfriedhof

0010	Wahlgrab - bev. Lage	0111-0112	Renneke, Hermann
004A	Wahlgrab - bev. Lage	0010	Goldau, Ursula
006A	Urnenwaldgrab	0182	Bischoff, Martin
LFDN	Wahlgrab - bev. Lage	2375-2377	Stahlberg, Heinrich

Friedhof am Hellweg

0001	Wahlgrab - allg. Lage	0228-0229	Olbrysch, Otto
0001	Urnenreihengrab	0511	Macht, Andre
0001	Urnenreihengrab	0582	Albrecht, Heidrun
0003	Urnenwahlgrab - allg. Lage	0292	Mühlenbruch, Susanne
0010	Wahlgrab - allg. Lage	0021-0022	Pustolla, Anna
0010	Reihengrab	0422	Tröger, Christa
0012	Reihengrab	0036	Sendt, Dirk
0012	Reihengrab	0143	Stadt Essen,
0021	Wahlgrab - allg. Lage	0119-0120	Szychowski, Ruth
0022	Urnenwahlgrab - allg. Lage	0362	Barchewitz, Marlene

Friedhof Feld	Grabart	Grabnummer	Nutzungsberechtigter
<u>Nordfriedhof</u>			
0009	Urnenwahlgrab - allg. Lage	0206	Wegmann, Günter
0009	Urnenwahlgrab - allg. Lage	0423	Gorynski, Hannelore
000C	Urnenreihengrab	0379	Kannapinn, Martha
000C	Urnenreihengrab	0382	Stoffers, Marie-Luise
000c	Urnenreihengrab	0412	Quitsch, Heidi Maria
000C	Urnenreihengrab	0458	Stadt Essen,
000C	Urnenreihengrab	0545	Stadt Schwerte, Fr.
0014	Urnenreihengrab	0133	Peters, Christian
0025	Urnenwahlgrab - allg. Lage	0270	Schmidtke, Willi
0041	Wahlgrab - allg. Lage	0019	Wilker, Johannes
0041	Wahlgrab - allg. Lage	0171-0172	Psenitza, Renate
0043	Wahlgrab - allg. Lage	0008-0009	Kummerhofe, Hannelore
0044	Wahlgrab - allg. Lage	0204-0205	Sepner, Franz
0045	Wahlgrab - allg. Lage	0082-0083	Hardt, Gabriele
0046	Reihengrab	0122	Klein, Gustav
0046	Reihengrab	0220	Stange, Alfred
0046	Reihengrab	0242	Kniepkamp, Elfriede
0046	Reihengrab	0266	Ruhloff, Elisabeth
0047	Reihengrab	0108	Beiler, Wilhelm
0047	Reihengrab	0158	Tsavdaridou, Vasiliki
0047	Reihengrab	0174	Engelhardt, Klaus-Dieter
0047	Reihengrab	0176	Koch, Stefanie
0047	Reihengrab	0217	Schröer, Karl-Heinz
0047	Reihengrab	0336	Goschau, Johanna
0047	Reihengrab	0380	Mohr, Kornelia
0047	Reihengrab	0391	Bühning, Hans-Günter
0047	Reihengrab	0401	Stratmann, Irmgard
0047	Reihengrab	0539	Jeckstadt, Irmgard
0047	Reihengrab	0572	Schmidt, Henriette
0047	Reihengrab	0647	Bunkus, Frank
0048	Reihengrab	0036	Psenitza, Renate
0048	Reihengrab	0055	Wendt, Petra
0048	Reihengrab	0064	Fihlon, Johanna
0048	Reihengrab	0160	Glow, Lothar
0048	Reihengrab	0240	Beckmanns, Werner
0048	Reihengrab	0303	Greie, Margret
0054	Wahlgrab - allg. Lage	0042	Vogel, Alois
0060	Reihengrab	0200	Rumland, Rubiana
0115	Wahlgrab - allg. Lage	0013-0014	Ortwein, Irmgard
0115	Wahlgrab - allg. Lage	0035-0036	Retzlaff, Gertrud
0115	Wahlgrab - allg. Lage	0043-0044	Groschinski, Alfred
0115	Wahlgrab - allg. Lage	0075-0076	Wietrzykowski, Anna
0139	Wahlgrab - allg. Lage	0061-0062	Bönsch, Irmgard
0147	Wahlgrab - allg. Lage	0003-0004	Göbel, Reinhold
<u>Friedhof Karnap</u>			
0004	Urnenreihengrab	0027	Fuchs, Emma
0004	Urnenreihengrab	0044	Mader, Erika
0007	Wahlgrab - allg. Lage	0084-0086	Gottschling, Lydia
0027	Wahlgrab - allg. Lage	0047-0048	Röer, Norbert

Friedhof	Feld	Grabart	Grabnummer	Nutzungsberechtigter
<u>Friedhof am Hallo</u>				
	0004	Wahlgrab - allg. Lage	156-157	Konstanski, Willi
	0005	Wahlgrab - allg. Lage	0131-0132	Pilat, Anneliese
	0005	Urnenreihengrab	0483	Biermann, Franz-Josef
	0009	Reihengrab	0298	Djeladin, Mahir
	000C	Urnenwahlgrab - allg. Lage	0016	Krumm, Elisabeth
	000H	Wahlgrab - allg. Lage	00047-0049	Wesselbaum, Irmgard
	0012	Reihengrab	0233	Pötzsch, Hildegard
	0012	Reihengrab	0330	Eiterich, Barbara
	0022	Urnenwahlgrab - allg. Lage	0243	Meier, Ingeburg
	0022	Urnenwahlgrab - allg. Lage	0297	Iffländer, Dieter
	0022	Urnenwahlgrab - allg. Lage	0377	Baltißen, Claudia
	0033	Reihengrab	0601	Kupfer, Monika
	0045	Wahlgrab - allg. Lage	0185-0186	Sinter, Helga
	0045	Wahlgrab - allg. Lage	0201-0202	Lehmann, Bernhard
	0045	Wahlgrab - allg. Lage	0339-0340	Traube, Erika
	0050	Wahlgrab - allg. Lage	0014-0015	Sadrozinski, Christa
	0050	Wahlgrab - allg. Lage	0068-0069	Riemer, Ebbina
	014A	Wahlgrab - allg. Lage	0058	Kehne, Ingrid
	LFDN	Wahlgrab - allg. Lage	0260-0261	Huber, Maria
<u>Friedhof Frillendorf</u>				
	000C	Urnenwahlgrab - allg. Lage	0058	Voß, Ruth
	000F	Urnenwahlgrab - allg. Lage	0049	Sölkner, Else
	000F	Urnenreihengrab	0126	Rochna, Waltraud
	000F	Urnenwahlgrab - allg. Lage	040A	Kapteina, Waltraud
	LFDN	Wahlgrab - allg. Lage	0358-0359	Kelm, Elfriede
<u>Friedhof Kray</u>				
	000C	Urnenreihengrab	0715	Häckel, Thomas
	000D	Urnenwahlgrab - allg. Lage	0085	Stephan, Albert
	000K	Urnenwahlgrab - allg. Lage	0015	Flohe, Paul
	0010	Wahlgrab - allg. Lage	0143	Weber, Wolfgang
	2 Nt	Wahlgrab - allg. Lage	0090-0091	Herzog, Dieter
	H-AU	Wahlgrab - allg. Lage	0276-0277	Dahlmann, Detlef
<u>Terrassenfriedhof</u>				
	0001	Wahlgrab - allg. Lage	0020-0021	Becker, Hiltrud
	0009	Wahlgrab - allg. Lage	0544-0545	Vaupel, Jürgen
	0009	Urnenwahlgrab - allg. Lage	0715	Wolthaus, Winfried
	0014	Reihengrab	0045	Wiesenberg, Monika
	0014	Reihengrab	0078	Osterhoff, Gertrud
	0014	Reihengrab	0093	Klein, Wilma Magdalena
	0020	Wahlgrab - allg. Lage	0011	Schmitz-Graumann, Ariane
	0023	Wahlgrab - allg. Lage	0001-0002	Ulbrich, Richard
	0025	Urnenwahlgrab - allg. Lage	0416	Skodinsky, Rosina
	0025	Urnenwahlgrab - allg. Lage	0474	Müller, Ruth
	0026	Urnenreihengrab	0301	Weiß, Kurt
	0026	Urnenreihengrab	0346	Schütte, Gertrud Maria
	0026	Urnenreihengrab	0360	Schermankowski, Monika

Friedhof

Feld	Grabart	Grabnummer	Nutzungsberechtigter
0026	Urnenreihengrab	0430	Wendt, Dirk
0031	Wahlgrab - allg. Lage	0184	Faßbender, Margarete
0038	Wahlgrab - allg. Lage	0033	Stolzenberg, Christel
0057	Urnenwahlgrab - allg. Lage	0481	Klug, Rosemarie
0057	Urnenwahlgrab - allg. Lage	0484	Bolten, Elisabeth
0058	Urnenwahlgrab - allg. Lage	0143	Arlt, babette
0059	Urnenreihengrab	0137	Neumann, Heinz
0059	Urnenreihengrab	0192	Hönigs, Karl-Heinz
0102	Wahlgrab - allg. Lage	0085-0086	Holdt, Günter
0102	Wahlgrab - allg. Lage	0087-0088	Lockmann, Renate
0102	Wahlgrab - allg. Lage	0107	Verhoeff, Wolfgang
0103	Wahlgrab - allg. Lage	0104-0105	Gutknecht, Ilse
0104	Wahlgrab - allg. Lage	0003-0004	Ertmer, Albert
0104	Wahlgrab - allg. Lage	0055-0056	Schermansky, Silke
0104	Wahlgrab - allg. Lage	0061-0062	Wagner, Horst
0111	Wahlgrab - allg. Lage	0072	Hollands, Angelika
0122	Reihengrab	0001	Wieprecht, Klaus-Peter
0122	Reihengrab	0003	Eckerle, Barbara
0122	Reihengrab	0027	Sabath, Heinz
0122	Reihengrab	0081	Baulecke, Roswitha
0122	Reihengrab	0106	Kostecki, Artur
0122	Reihengrab	0107	Manske, Erika
0123	Reihengrab	0001	Groth, Mathilde
0124	Reihengrab	0045	Ellerik, Erik
0135	Reihengrab	0037	Scholze, Hildegard
054A	Urnenreihengrab	0192	Wieprecht, Klaus
054A	Urnenreihengrab	0194	Pert, Jürgen
52/6	Wahlgrab - allg. Lage	0170-0171	Bruckmann, Bernd
52/6	Wahlgrab - allg. Lage	0284-0285	Haak, Sigrid
I.R	Urnenwahlgrab - allg. Lage	0206	Willems, Helmut
III.	Wahlgrab - allg. Lage	0135-0136	Käutsch, Lothar
Mah	Wahlgrab - allg. Lage	0417-0418	Lemanczyk, Anna-Maria
URNG	Urnenwahlgrab - allg. Lage	0249	Höber, Gerda

Friedhof am Schildberg

0002	Reihengrab	0241	Breuking, Hans-Günter
0002	Reihengrab	0244	Glinke, Heinz
0002	Reihengrab	0270	Henrichs, Friedhelm
0002	Reihengrab	0307	Kroes, Ursula
0003	Wahlgrab - allg. Lage	0050-0051	Kunze, Karl
000E	Wahlgrab - allg. Lage	0146-0148	Motz, Rüdiger
000E	Wahlgrab - allg. Lage	0453-0454	Kampert, Ruth
000H	Urnenwahlgrab - allg. Lage	0204	Scheller, Gabriela
000M	Urnenreihengrab	0380	Dübel, Kurt
000M	Urnenreihengrab	0400	Guzmann, Ingrid
000N	Wahlgrab - allg. Lage	0106-0107	Francki, Günter
0018	Urnenreihengrab	0191	Barnscheidt, Erich
0030	Wahlgrab - allg. Lage	0057-0058	Zander, Franz

Friedhof Heisingen II

0006	Wahlgrab - allg. Lage	0025-0026	Bunk, Edith
0007	Wahlgrab - allg. Lage	0055	Pottgießer, Klaus

Friedhof

Feld	Grabart	Grabnummer	Nutzungsberechtigter
0013	Wahlgrab - allg. Lage	0136-0137	Brandi, Lutz
0016	Reihengrab	0185	Rütschle, Anneliese
0017	Wahlgrab - allg. Lage	0122-0123	Dietz, Leonie
0019	Wahlgrab - allg. Lage	0170-0171	Hof, Gertrud
0020	Wahlgrab - allg. Lage	0153-0154	Nawrot, Paul
0020	Wahlgrab - allg. Lage	0155	Brittall, Hans
0020	Reihengrab	0340	Keimling, Helmut
0021	Reihengrab	0240	Honnacker, Monika
0026	Wahlgrab - allg. Lage	0012	Kossin, Hulda
0038	Wahlgrab - allg. Lage	0003-0004	Gebert, Dietmar
0039	Wahlgrab - allg. Lage	0011-0012	Walther, Ursula
0041	Reihengrab	0020	Hagemann, Hermann
0042	Reihengrab	0142	Brehm, Herma
0048	Urnenwahlgrab - allg. Lage	0240	Schröder, Gerd
2930	Wahlgrab - allg. Lage	0043-0044	Weerth, Jürgen
2930	Wahlgrab - allg. Lage	0047-0048	Koch, Roswitha

Friedhof Heisingen I

0001	Wahlgrab - allg. Lage	0090-0091	Dimnik, Karl-Heinz
0003	Urnenwahlgrab - allg. Lage	0363	Mattern, Hildegard
0003	Urnenwahlgrab - allg. Lage	0400	Fergée, Hildegard
0006	Urnenwahlgrab - allg. Lage	0378	Kliemt, Hans Peter
0006	Urnenwahlgrab - allg. Lage	0396	Schulte, Marlis

Friedhof Burgaltendorf

0002	Wahlgrab - allg. Lage	0161-0162	Hartmann, Josef
0002	Wahlgrab - allg. Lage	0193-0194	Tucholski, Anna
0004	Urnenwahlgrab - allg. Lage	0035	Lange, Hans
0004	Wahlgrab - allg. Lage	0062	Rödel, Michael
0004	Wahlgrab - allg. Lage	0080	Seyberth, Elfriede

Friedhof Rellinghausen

0002	Urnenwahlgrab - allg. Lage	0117	Malzahn, Renate
0002	Urnenwahlgrab - allg. Lage	0249	Schwäbe, Johannes
0003	Wahlgrab - allg. Lage	0732-0733	Adam, Hans-Georg
0004	Urnenwahlgrab - allg. Lage	0071	Engel-Emden, Ingeborg
0004	Urnenwahlgrab - allg. Lage	0127	Lankers, Christine
0005	Urnenwahlgrab - allg. Lage	0112	Robbers, Gabriele
0005	Urnenwahlgrab - allg. Lage	0116	Bruckmann, Martin
0005	Urnenwahlgrab - allg. Lage	0119	Liebig, Helene
0008	Wahlgrab - allg. Lage	0131A-0131B	Manok, Werner
0009	Urnenwahlgrab - allg. Lage	0090	Jatzkowski, Franz
0011	Urnenwahlgrab - allg. Lage	0181	Küchler, Volker
0013	Wahlgrab - allg. Lage	0005-0006	Böttcher, Frank-Peter
001B	Wahlgrab - allg. Lage	0569	Nobach, Eva

Friedhof Überruhr

0002	Reihengrab	0237	Klotz, Inge
0002	Reihengrab	0248	Garske, Dennis
0003	Wahlgrab - allg. Lage	0031-0032	Hellwig, Helmut
0018	Wahlgrab - allg. Lage	0108-0109	Jülich, Heinz
0018	Wahlgrab - allg. Lage	0123-0124	Groß, Elisabeth
0020	Wahlgrab - allg. Lage	0105-0106	Zsambok, Renate

Friedhof

Feld	Grabart	Grabnummer	Nutzungsberechtigter
0020	Wahlgrab - allg. Lage	0251-0252	Teschner, Hermann
0020	Wahlgrab - allg. Lage	0387-0388	Grundmann, Kurt
0020	Urnenreihengrab	0448	Kritsch, Ruth
0020	Urnenreihengrab	0485	Claßen, Gerdi
0033	Urnenwahlgrab - allg. Lage	0127	Lindenberg, Ingeburg

Südwestfriedhof

0024	Reihengrab	0427	Tetens, Wilhelm
0027	Urnenwahlgrab - allg. Lage	0720	Schombert, Heinrich
0028	Wahlgrab - allg. Lage	0346	Kruth, Theodor
0029	Wahlgrab - allg. Lage	0258	Bangemann, Helene
0029	Wahlgrab - allg. Lage	0288	Hamacher, Hildegard
0029	Wahlgrab - allg. Lage	0371-0372	Sachtleben, Udo
0029	Wahlgrab - allg. Lage	0551-0552	Krabbe, Friedrich
0029	Urnenwahlgrab - allg. Lage	0595	Schnöller, Walter
0029	Urnenwahlgrab - allg. Lage	0656	Schulte, Ingeborg
0029	Urnenwahlgrab - allg. Lage	0702	Kreuzer, Ursula
0029	Urnenwahlgrab - allg. Lage	0717	Sperlich, Roswitha
0029	Urnenwahlgrab - allg. Lage	0754	Salowsky, Rosa
0029	Urnenwahlgrab - allg. Lage	0786	Schreiner, Louise Johanna
0030	Wahlgrab - allg. Lage	0172-0173	Hartmann, Ellen
0030	Wahlgrab - allg. Lage	0738-0739	Küstern, Marianne
0031	Wahlgrab - allg. Lage	0049	Tuttmann, Johannes
0034	Wahlgrab - allg. Lage	0080-0081	Langenkämper, Meta
0035	Wahlgrab - allg. Lage	0019	Brandt, Renate
0039	Wahlgrab - allg. Lage	0220	Duwe, Wilhelmine
0040	Urnenwahlgrab - allg. Lage	0354	Scheidat, Ingelore
0040	Urnenwahlgrab - allg. Lage	0369	Hergaden, Inge
0040	Urnenwahlgrab - allg. Lage	0413	Schultze, Günter
0040	Urnenwahlgrab - allg. Lage	0464	Grüter, Hilde
0042	Reihengrab	0311	Stilleke, Theodor
0042	Reihengrab	0324	Kleikamp, Johann
0042	Reihengrab	0348	Müller, Erna
0042	Reihengrab	0366	Beher, Ursula
0042	Reihengrab	0397	Liedtke, Rudi
0042	Reihengrab	0448	Frick, Georg
0042	Reihengrab	0473	Mähl, Maria
0042	Reihengrab	0483	Snitselaar, Wolfgang
0042	Reihengrab	0502	Semnet, Heinz
0042	Reihengrab	0521	Merten, Christina
0042	Reihengrab	0551	Klein, Hans
0042	Reihengrab	0553	Bartodziej, Anna
0043	Wahlgrab - allg. Lage	0115-0116	Kutzke, Oliver
0044	Wahlgrab - allg. Lage	0201-0202	Krekeler, Klaus
0049	Wahlgrab - allg. Lage	0207	Kluwe, Anna
0052	Wahlgrab - allg. Lage	0173-0174	Bonsen, Käthe
0053	Reihengrab	0156	Dietrich, Monika
0054	Reihengrab	0224	Schäfer, Monika

Bergfriedhof

0020	Urnenreihengrab	0174	Wehlert, Waldemar
0021	Wahlgrab - allg. Lage	0033-0034	Hoffmann, Helmut

Friedhof

Feld	Grabart	Grabnummer	Nutzungsberechtigter
0021	Urnenwahlgrab - allg. Lage	0204	Velhorst, Karl
GR.D	Wahlgrab - allg. Lage	0060-0061	Bakker, Brigitte

Friedhof Werden II

0003	Wahlgrab - allg. Lage	0027	Mensch, Manuela
0012	Reihengrab	0123	Hackeland, Marianne
0012	Reihengrab	0125	Rheindorf, Gertrud
0018	Reihengrab	0333	Fedtke, Gisela

Friedhof Kettwig

0 A1	Wahlgrab - allg. Lage	0382-0383	Höpner, Achim
0001	Wahlgrab - allg. Lage	0112-0113	Pause, Karl
000J	Wahlgrab - allg. Lage	0394-0395	Sülzer, Johann Georg
00UF	Urnenreihengrab	0399	Albat, Klaus-Jürgen
UF 2	Urnenwahlgrab - allg. Lage	0005	Paulke, Erich
UF 2	Urnenwahlgrab - allg. Lage	0015	Grüneberg, Elisabeth

Friedhof Bredenev

0002	Wahlgrab - allg. Lage	0233	Kleinherbers-Boden,
0003	Wahlgrab - allg. Lage	0179	Drees, Bernhard
0012	Urnenwahlgrab - allg. Lage	0111	Berlik, Ingrid
0015	Wahlgrab - allg. Lage	0015	Bindewald, Wolfgang
0020	Wahlgrab - allg. Lage	0179	Kunkel, Eva-Maria
022	Wahlgrab - allg. Lage	0095	Modczinski, Emil
EVGT	Wahlgrab - allg. Lage	0189B	Bohl, Dieter

Südfriedhof

0003	Urnenwahlgrab - bev. Lage	0134	Skobjin, Minna
0004	Urnenwahlgrab - bev. Lage	0128	Knodt, Jutta
LFDN	Wahlgrab - bev. Lage	0689-0690	Kleine-Möllhoff, Hermann

Die Entzugsverfügung mit Begründung kann bei Grün und Gruga, Abteilung Friedhöfe, Am Parkfriedhof 33, 45138 Essen, Zimmer 12, während der Dienstzeit eingesehen werden.

Es wird darauf hingewiesen, dass der Bescheid an dem Tag als zugestellt gilt, an dem seit dem Tag des Aushängens 2 Wochen vergangen sind. Er erlangt Rechtskraft, wenn nicht innerhalb eines Monats nach seiner Bekanntgabe/Zustellung Klage beim Verwaltungsgericht Gelsenkirchen, Bahnhofsvorplatz 3, in 45879 Gelsenkirchen, schriftlich oder zur Niederschrift des Urkundsbeamten der Geschäftsstelle erhoben wird. Die Klage kann auch in elektronischer Form eingereicht werden. Das elektronische Dokument muss mit einer qualifizierten elektronischen Signatur versehen sein und an die elektronische Poststelle des Gerichts übermittelt werden.

Öffentliche Zustellungen

211/2019**Liste der öffentlichen Zustellungen**

Zum Zwecke der öffentlichen Zustellung gem. § 10 des Verwaltungszustellungsgesetzes vom 12.08.2005 (BGBl. I S. 2354) in Verbindung mit § 1 des Landeszustellungsgesetzes NRW vom 07.03.2006 (GV.NRW.S. 94) in der jeweils gültigen Fassung wird für Nachgenannte(n) die Bekanntmachung eines Schreibens an der Anschlagtafel im Erdgeschoss des Rathauses, Porscheplatz 1, ausgehändigt.

Name, Vorname	letzte bekannte Anschrift	zuständiges Amt
Aldayoub, Alaa	Lindenallee 55 45127 Essen	JobCenter Essen Mitte, ☎ 88-56 133
Amling, Markus	Lindenallee 55 45127 Essen	JobCenter Essen Mitte, ☎ 88-56 117
Atweri, Williams		Jugendamt, ☎ 88-51 640
Belender, Alexander	Lindenallee 55 45127 Essen	JobCenter Essen Mitte, ☎ 88-56 133
Bunda, Baudry Mambu	Lindenallee 55 45127 Essen	JobCenter Essen Mitte, ☎ 88-56 133
Buttkus, Gene-Claude	Lindenallee 55 45127 Essen	JobCenter Essen Mitte, ☎ 88-56 117
Durchleuchter, Torsten	Lindenallee 55 45127 Essen	JobCenter Essen Mitte, ☎ 88-56 117
Etzel, Patrick	Lindenallee 55 45127 Essen	JobCenter Essen Mitte, ☎ 88-56 117
Eyub, Erdzhan	Haus-Berge-Str. 81 45143 Essen	JobCenter Essen Mitte, ☎ 88-56 136
Faßbender, Nicole	Lindenallee 55 45127 Essen	JobCenter Essen Mitte, ☎ 88-56 117
Gründer, Robin	Lindenallee 55 45127 Essen	JobCenter Essen Mitte, ☎ 88-56 117
Grunwald, Thomas		Jugendamt, ☎ 88-51 262
Grunwald, Thomas		Jugendamt, ☎ 88-51 262
Guerchali, Adel	Lindenallee 55 45127 Essen	JobCenter Essen Mitte, ☎ 88-56 133

Name, Vorname	letzte bekannte Anschrift	zuständiges Amt
Hartmann, Renate	Lindenallee 55 45127 Essen	JobCenter Essen Mitte, ☎ 88-56 117
Isik, Soner	Lindenallee 55 45127 Essen	JobCenter Essen Mitte, ☎ 88-56 117
Klein, Wolfgang Thomas	Lindenallee 55 45127 Essen	JobCenter Essen Mitte, ☎ 88-56 117
Langhoff, Mandy	Haus-Berge-Str. 222 45356 Essen	JobCenter Essen Mitte, ☎ 88-56 136
Lehmann, Ewald	Lindenallee 55 45127 Essen	JobCenter Essen Mitte, ☎ 88-56 133
Malmedy, Marc Andre	Lindenallee 55 45127 Essen	JobCenter Essen Mitte, ☎ 88-56 133
Mazouz, Benaissa	Lindenallee 55 45127 Essen	JobCenter Essen Mitte, ☎ 88-56 117
Ng, Han		Finanzbuchhaltung und Stadtsteueramt, ☎ 88-21 458
Omar Mustafa, Shakib	Lindenallee 55 45127 Essen	JobCenter Essen Mitte, ☎ 88-56 117
Pedroso Araujo, Elsisbel	Lindenallee 55 45127 Essen	JobCenter Essen Mitte, ☎ 88-56 133
Peters, Jacqueline	Lindenallee 55 45127 Essen	JobCenter Essen Mitte, ☎ 88-56 117
Pohl, Markus	Lindenallee 55 45127 Essen	JobCenter Essen Mitte, ☎ 88-56 117
Puwalski, Tomasz		Jugendamt, ☎ 88-51 273
Reich, David Pascal	Lindenallee 55 45127 Essen	JobCenter Essen Mitte, ☎ 88-56 117
Samao, Issam	Griepersstr. 38 45143 Essen	JobCenter Essen West, ☎ 88-56 938
Scheuer, Nils	Lindenallee 55 45127 Essen	JobCenter Essen Mitte, ☎ 88-56 117
Schmidt, Artur	Lindenallee 55 45127 Essen	JobCenter Essen Mitte, ☎ 88-56 117
Schneider, Olga	Lindenallee 55 45127 Essen	JobCenter Essen Mitte, ☎ 88-56 117

Name, Vorname	letzte bekannte Anschrift	zuständiges Amt
Schulz, Marc		Jugendamt, ☎ 88-51 636
Stahlschmidt, Sebastian	Lindenallee 55 45127 Essen	JobCenter Essen Mitte, ☎ 88-56 117
Tedonzo Nogho, Alain Edgar		Jugendamt, ☎ 88-51 652
Trummel, Julian Martin	Lindenallee 55 45127 Essen	JobCenter Essen Mitte, ☎ 88-56 117
Voigt, Rosalva	Lindenallee 55 45127 Essen	JobCenter Essen Mitte, ☎ 88-56 117

Es wird darauf hingewiesen, dass das jeweilige Schriftstück zwei Wochen nach Aushang der Benachrichtigung als zugestellt gilt.