




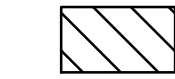
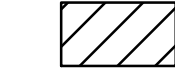



Sonderbeilage
Amtsblatt Nr. 51-52
vom 20. Dezember 2018
Anlage zu Ziffer 345

- **7 Karten DIN A 3**
Ordnungsbehördliche Verordnung
über die Festsetzung
des Naturschutzgebietes
„Bienener Altrhein, Millinger Meer
und Hurler Meer“
in der Stadt Emmerich am Rhein und
der Stadt Rees, Kreis Kleve

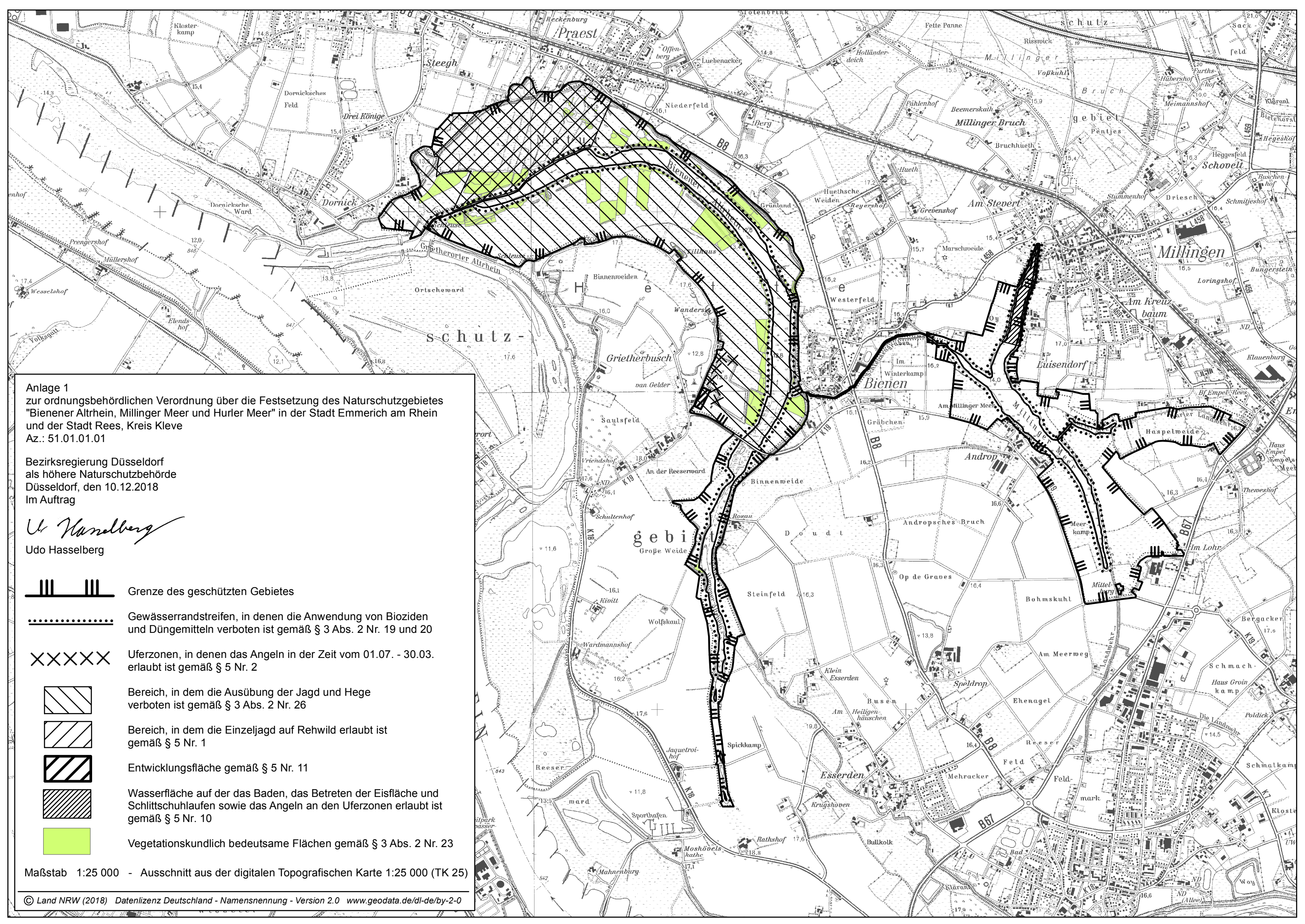
Anlage 1
zur ordnungsbehördlichen Verordnung über die Festsetzung des Naturschutzgebietes
"Bienener Altrhein, Millinger Meer und Hurler Meer" in der Stadt Emmerich am Rhein
und der Stadt Rees, Kreis Kleve
Az.: 51.01.01.01

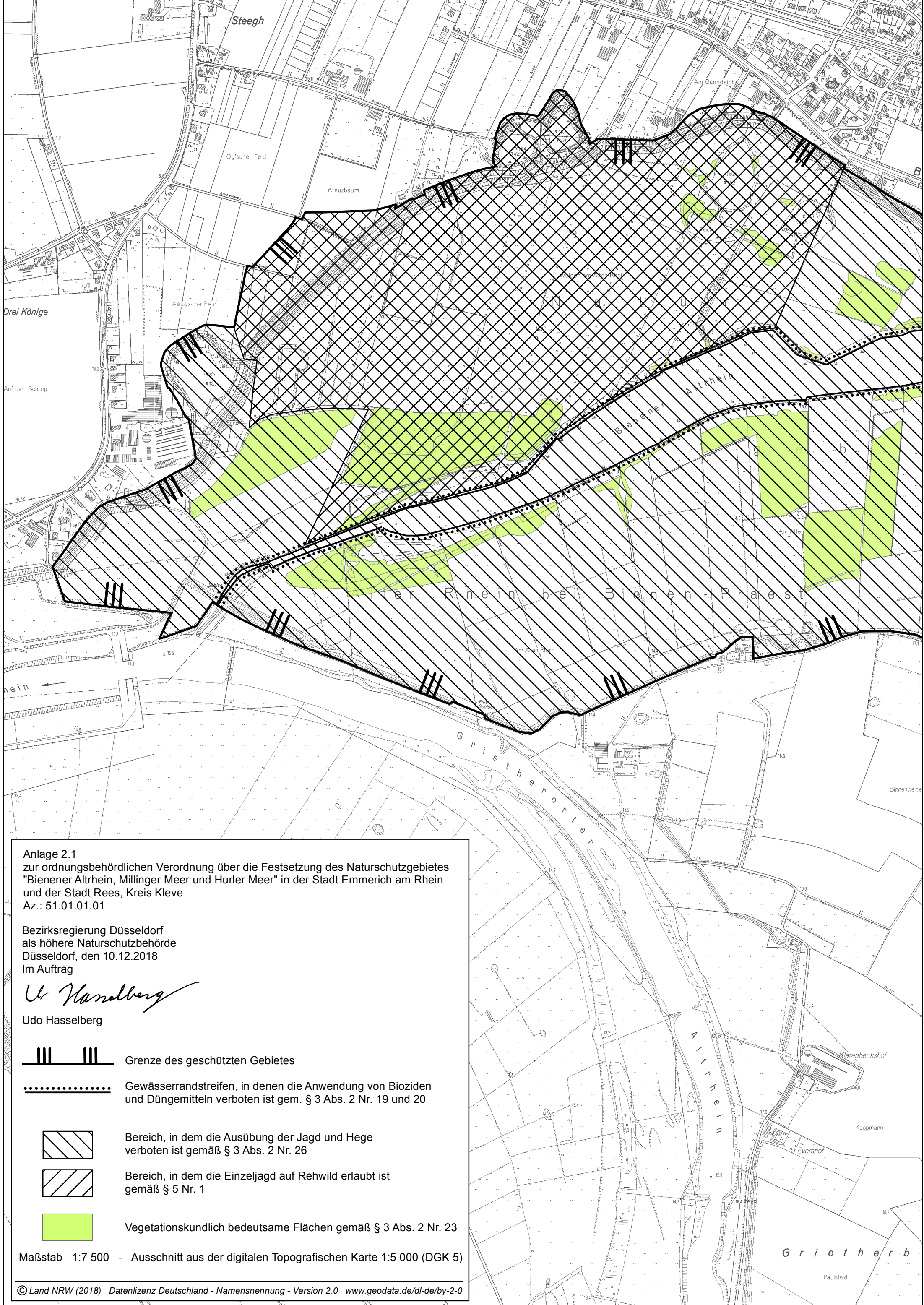
Bezirksregierung Düsseldorf
als höhere Naturschutzbehörde
Düsseldorf, den 10.12.2018
Im Auftrag


Udo Hasselberg


-  Grenze des geschützten Gebietes
-  Gewässerrandstreifen, in denen die Anwendung von Bioziden und Düngemitteln verboten ist gemäß § 3 Abs. 2 Nr. 19 und 20
-  Uferzonen, in denen das Angeln in der Zeit vom 01.07. - 30.03. erlaubt ist gemäß § 5 Nr. 2
-  Bereich, in dem die Ausübung der Jagd und Hege verboten ist gemäß § 3 Abs. 2 Nr. 26
-  Bereich, in dem die Einzeljagd auf Rehwild erlaubt ist gemäß § 5 Nr. 1
-  Entwicklungsfläche gemäß § 5 Nr. 11
-  Wasserfläche auf der das Baden, das Betreten der Eisfläche und Schlittschuhlaufen sowie das Angeln an den Uferzonen erlaubt ist gemäß § 5 Nr. 10
-  Vegetationskundlich bedeutsame Flächen gemäß § 3 Abs. 2 Nr. 23



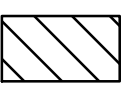
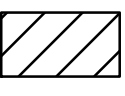

Maßstab 1:25 000 - Ausschnitt aus der digitalen Topografischen Karte 1:25 000 (TK 25)





Anlage 2.1
 zur ordnungsbehördlichen Verordnung über die Festsetzung des Naturschutzgebietes
 "Bienener Altrhein, Millinger Meer und Hurler Meer" in der Stadt Emmerich am Rhein
 und der Stadt Rees, Kreis Kleve
 Az.: 51.01.01.01

Bezirksregierung Düsseldorf
 als höhere Naturschutzbehörde
 Düsseldorf, den 10.12.2018
 Im Auftrag

 Udo Hasselberg

 Grenze des geschützten Gebietes
 Gewässerrandstreifen, in denen die Anwendung von Bioziden
 und Düngemitteln verboten ist gem. § 3 Abs. 2 Nr. 19 und 20
 Bereich, in dem die Ausübung der Jagd und Hege
 verboten ist gemäß § 3 Abs. 2 Nr. 26
 Bereich, in dem die Einzeljagd auf Rehwild erlaubt ist
 gemäß § 5 Nr. 1
 Vegetationskundlich bedeutsame Flächen gemäß § 3 Abs. 2 Nr. 23

Maßstab 1:7 500 - Ausschnitt aus der digitalen Topografischen Karte 1:5 000 (DGK 5)




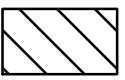
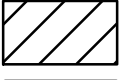


© Land NRW (2018) Datenlizenz Deutschland - Namensnennung - Version 2.0 www.geodata.de/dl-de/by-2-0



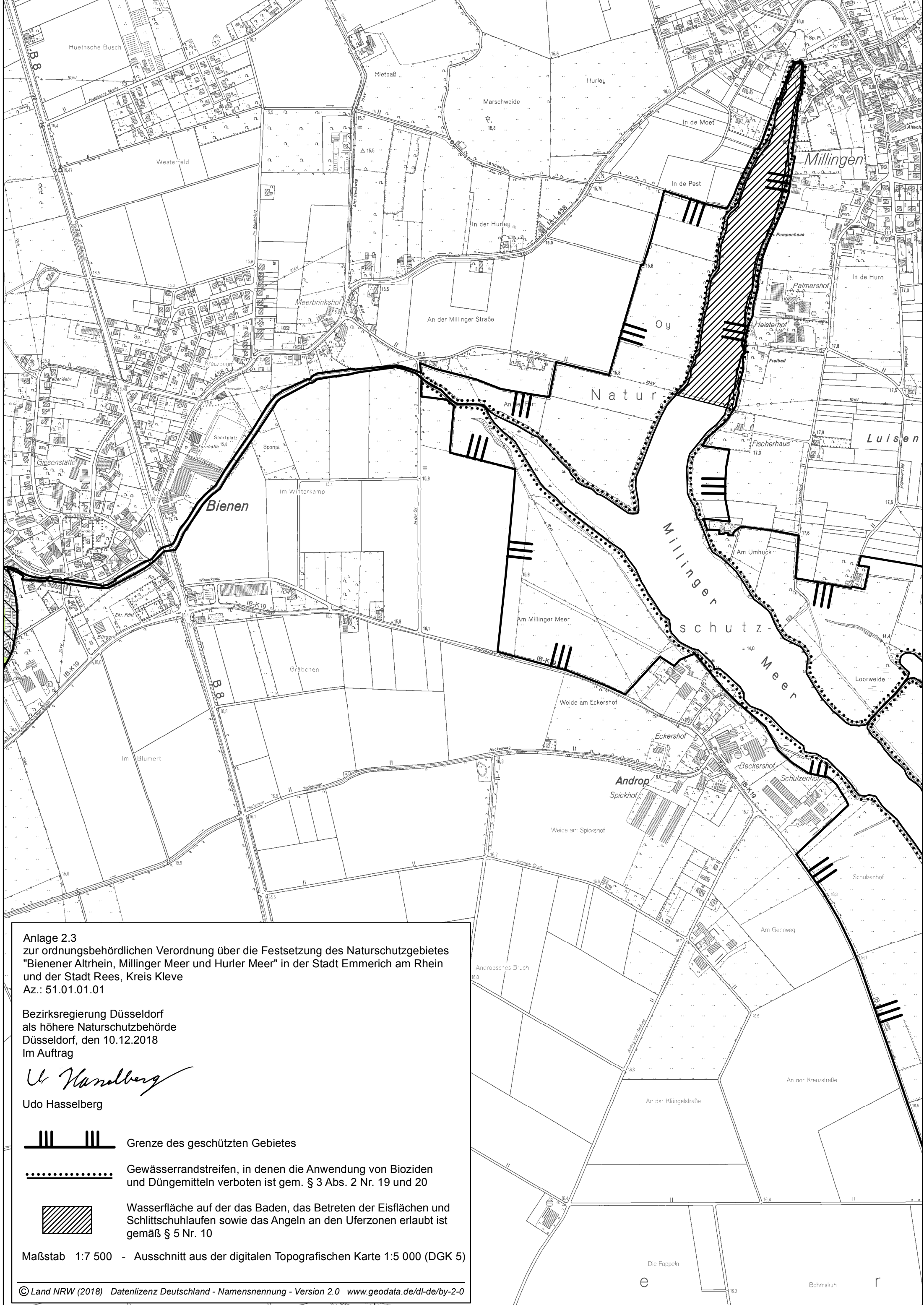
Anlage 2.2
 zur ordnungsbehördlichen Verordnung über die Festsetzung des Naturschutzgebietes
 "Bienen-Alt Rhein, Millinger Meer und Hurler Meer" in der Stadt Emmerich am Rhein
 und der Stadt Rees, Kreis Kleve
 Az.: 51.01.01.01

Bezirksregierung Düsseldorf
 als höhere Naturschutzbehörde
 Düsseldorf, den 10.12.2018
 Im Auftrag

Udo Hasselberg
 Udo Hasselberg

-  Grenze des geschützten Gebietes
-  Gewässerrandstreifen, in denen die Anwendung von Bioziden und Düngemitteln verboten ist gem. § 3 Abs. 2 Nr. 19 und 20
-  Uferzonen, in denen das Angeln in der Zeit vom 01.07. - 30.03. erlaubt ist gemäß § 5 Nr. 2
-  Bereich, in dem die Ausübung der Jagd und Hege verboten ist gemäß § 3 Abs. 2 Nr. 26
-  Bereich, in dem die Einzeljagd auf Rehwild erlaubt ist gemäß § 5 Nr. 1
-  Entwicklungsfläche gemäß § 5 Nr. 11
-  Vegetationskundlich bedeutsame Flächen gemäß § 3 Abs. 2 Nr. 23




Maßstab 1:7 500 - Ausschnitt aus der digitalen Topografischen Karte 1:5 000 (DGK 5)



Anlage 2.3
 zur ordnungsbehördlichen Verordnung über die Festsetzung des Naturschutzgebietes
 "Bienener Altrhein, Millinger Meer und Hurler Meer" in der Stadt Emmerich am Rhein
 und der Stadt Rees, Kreis Kleve
 Az.: 51.01.01.01

Bezirksregierung Düsseldorf
 als höhere Naturschutzbehörde
 Düsseldorf, den 10.12.2018
 Im Auftrag

Udo Hasselberg
 Udo Hasselberg

-  Grenze des geschützten Gebietes
-  Gewässerrandstreifen, in denen die Anwendung von Bioziden und Düngemitteln verboten ist gem. § 3 Abs. 2 Nr. 19 und 20
-  Wasserfläche auf der das Baden, das Betreten der Eisflächen und Schlittschuhlaufen sowie das Angeln an den Uferzonen erlaubt ist gemäß § 5 Nr. 10

Maßstab 1:7 500 - Ausschnitt aus der digitalen Topografischen Karte 1:5 000 (DGK 5)

Anlage 2.4
zur ordnungsbehördlichen Verordnung über die Festsetzung des Naturschutzgebietes
"Bienener Altrhein, Millinger Meer und Hurler Meer" in der Stadt Emmerich am Rhein
und der Stadt Rees, Kreis Kleve
Az.: 51.01.01.01

Bezirksregierung Düsseldorf
als höhere Naturschutzbehörde
Düsseldorf, den 10.12.2018
Im Auftrag

U. Hasselberg

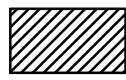
Udo Hasselberg



Grenze des geschützten Gebietes



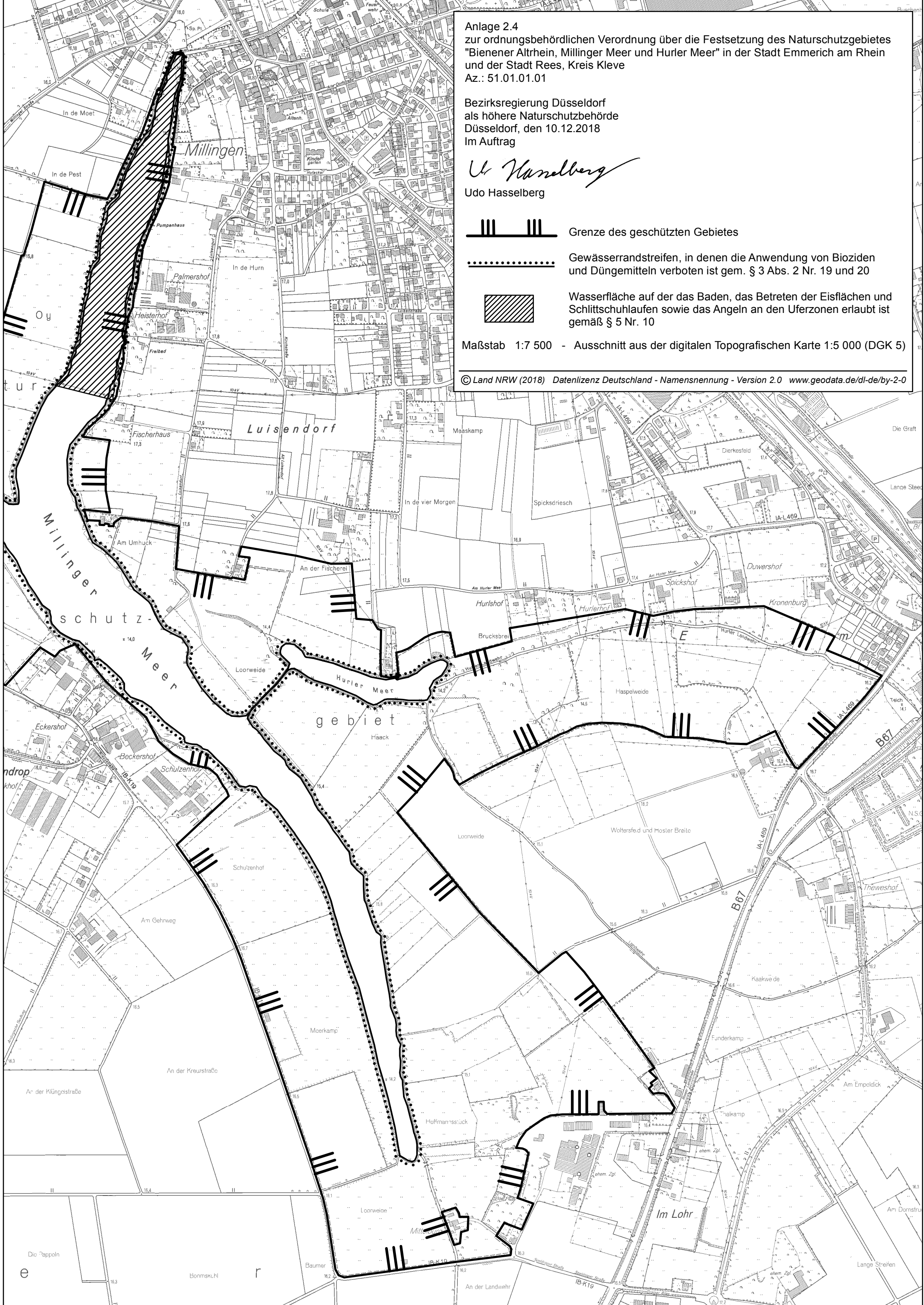
Gewässerrandstreifen, in denen die Anwendung von Bioziden
und Düngemitteln verboten ist gem. § 3 Abs. 2 Nr. 19 und 20



Wasserfläche auf der das Baden, das Betreten der Eisflächen und
Schlittschuhlaufen sowie das Angeln an den Uferzonen erlaubt ist
gemäß § 5 Nr. 10

Maßstab 1:7 500 - Ausschnitt aus der digitalen Topografischen Karte 1:5 000 (DGK 5)

© Land NRW (2018) Datenlizenz Deutschland - Namensnennung - Version 2.0 www.geodata.de/dl-de/by-2-0



Anlage 2.5
zur ordnungsbehördlichen Verordnung über die Festsetzung des Naturschutzgebietes
"Bienener Altrhein, Millinger Meer und Hurler Meer" in der Stadt Emmerich am Rhein
und der Stadt Rees, Kreis Kleve
Az.: 51.01.01.01

Bezirksregierung Düsseldorf
als höhere Naturschutzbehörde
Düsseldorf, den 10.12.2018
Im Auftrag

Udo Hasselberg

Udo Hasselberg



Grenze des geschützten Gebietes



Gewässerrandstreifen, in denen die Anwendung von Bioziden
und Düngemitteln verboten ist gem. § 3 Abs. 2 Nr. 19 und 20



Vegetationskundlich bedeutsame Flächen gemäß § 3 Abs. 2 Nr. 23


Maßstab 1:7 500 - Ausschnitt aus der digitalen Topografischen Karte 1:5 000 (DGK 5)

Anlage 3
zur ordnungsbehördlichen Verordnung über die Festsetzung des Naturschutzgebietes
"Bienener Alt Rhein, Millinger Meer und Hurler Meer" in der Stadt Emmerich am Rhein
und der Stadt Rees, Kreis Kleve
Az.: 51.01.01.01



Bezirksregierung Düsseldorf
als höhere Naturschutzbehörde
Düsseldorf, den 10.12.2018
Im Auftrag

Udo Hasselberg

Udo Hasselberg

 Grenze des geschützten Gebietes

Nachrichtliche Darstellung:

-  Gesetzlich geschützte Biotope gemäß § 30 Abs. 2 BNatSchG und § 42 Abs. 1 LNatSchG NRW
-  Vogelschutzgebiet DE-4203-401 "Unterer Niederrhein"

Maßstab 1:25 000 - Ausschnitt aus der digitalen Topografischen Karte 1:25 000 (TK 25)

