


INFORMATIONEN DER STATISTIKSTELLE

REMSCHEID



**Bundestagswahl 2017
Wahlergebnisse für Remscheid**

Herausgeber und Bearbeitung:

Stadt Remscheid
Die Oberbürgermeisterin
Statistikstelle

Friedhelm Possardt, Tel.: (02191) 16 - 36 64

Fax: (02191) 16 - 1 36 64

E-Mail: friedhelm.possardt@remscheid.de

www.remscheid.de

erschieden im:

Oktober 2017

Nachdruck, auch im Auszug, ist nur mit Quellenangabe gestattet.

Bundestagswahl 2017



INHALT

	Seite
Wahlkreis 103	4
Wahlergebnis für den Wahlkreis 103	6
<u>Wahlergebnisse nur für Remscheid:</u>	
Wahlergebnis Erststimmen	8
Wahlergebnis Zweitstimmen	10
Wahlbeteiligung	12
Erststimmen nach Stimmbezirken	14 - 21
Zweitstimmen nach Stimmbezirken	22 - 29
<u>Wahlergebnisse früherer Bundestagswahlen</u> <u>(Grafik)</u>	30



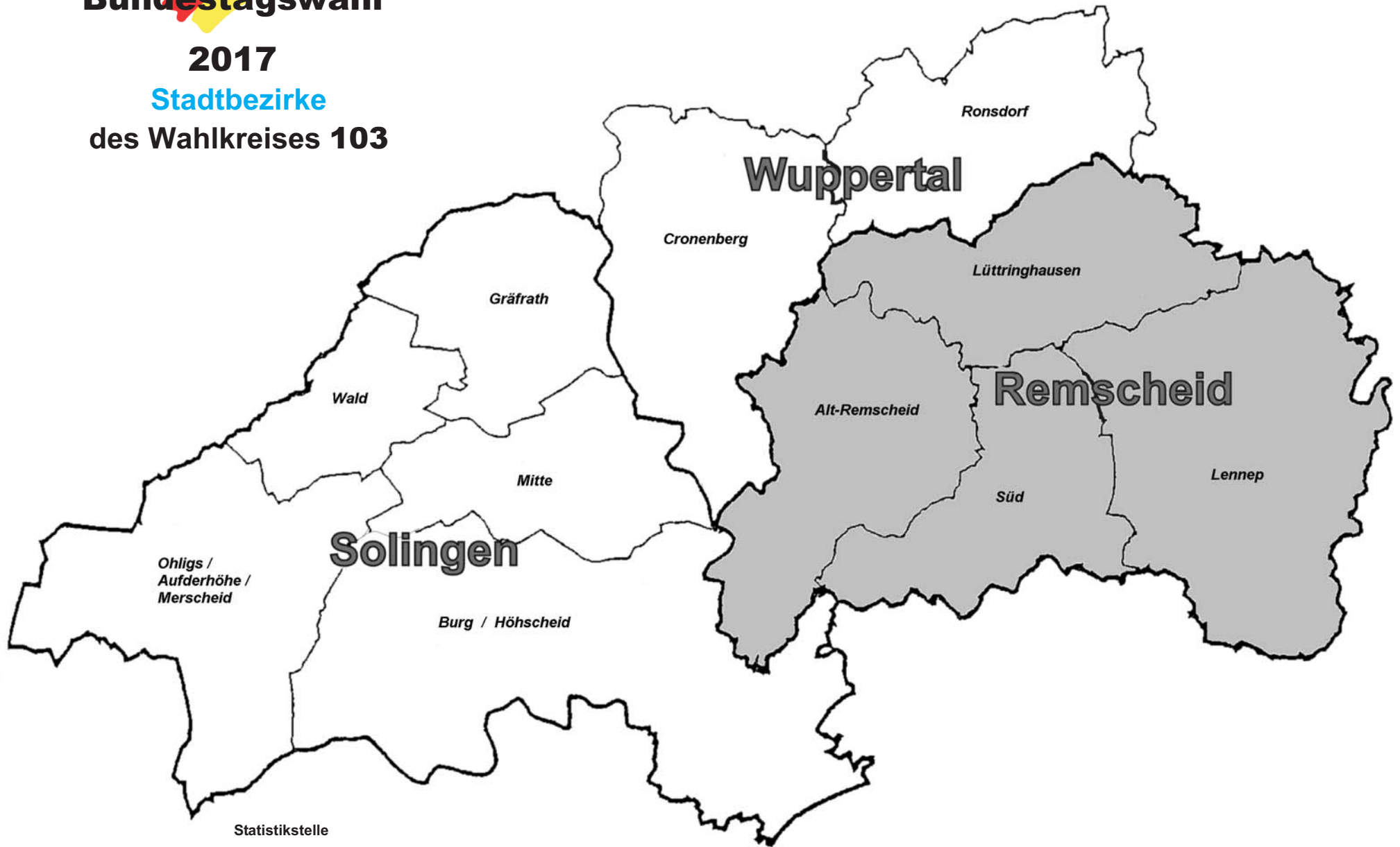
Bundestagswahl

2017

Stadtbezirke

des Wahlkreises 103

4



Bundestagswahl 2017



Wahlergebnis im Wahlkreis 103 - Remscheid - Solingen - Wuppertal II *) -

*) Stadtbezirk 4 Cronenberg, 9 Ronsdorf

In der Sitzung des Kreiswahlausschusses zur Feststellung der Wahlergebnisse im **Wahlkreis 103** wurde folgendes **Gesamtergebnis** festgestellt:

Wahlberechtigte	222.845
Wähler	164.019
Wahlbeteiligung	73,60 %

ungültige Erststimmen	2.257
gültige Erststimmen	161.762

Von den **gültigen Erststimmen** entfielen auf:

	Gesamt	%
Hardt, Jürgen (CDU)	61.871	38,25
Schäfer,-Ingo (SPD)	49.863	30,82
Brehmer,-Ilka (GRÜNE)	9.403	5,81
Scheffels,-Adrian (DIE LINKE)	10.105	6,25
van der Most,-Karin (FDP)	12.548	7,76
Kühne,-Frederick (AfD)	15.303	9,46
Streib,-Matthias (DiePARTEI)	2.403	1,49
Fechtner,-Gabriele (MLPD)	266	0,16

Gewählter Bewerber: Jürgen Hardt (CDU)

Bundestagswahl 2017



Wahlergebnis im Wahlkreis 103 - Remscheid - Solingen - Wuppertal II *) -

*) Stadtbezirk 4 Cronenberg, 9 Ronsdorf

In der Sitzung des Kreiswahlausschusses zur Feststellung der Wahlergebnisse im **Wahlkreis 103** wurde folgendes **Gesamtergebnis** festgestellt:

Wahlberechtigte	222.845
Wähler	164.019
davon mit Wahlschein	
Wahlbeteiligung	73,60 %

ungültige Zweitstimmen:	1.550
gültige Zweitstimmen:	162.469

Von den **gültigen Zweitstimmen** entfielen auf:

	Gesamt	%
CDU	51.318	31,59
SPD	40.743	25,08
GRÜNE	11.726	7,22
DIE LINKE	12.689	7,81
FDP	22.947	14,12
AfD	16.221	9,98
PIRATEN	774	0,48
NPD	334	0,21
DiePARTEI	1.331	0,82
FREIEWÄHLER	331	0,20
Volksabstimmung	140	0,09
ÖDP	164	0,10
MLPD	106	0,07
SGP	18	0,01
AllianzDeutscherDemokraten	1.214	0,75
BGE	166	0,10
DiB	185	0,11
DKP	21	0,01
DM	249	0,15
DieHumanisten	102	0,06
Gesundheitsforschung	171	0,11
Tierschutzpartei	1.346	0,83
V-Partei³	173	0,11

Bundestagswahl 2017

Wahlergebnis nur für Remscheid



In der Sitzung des Kreiswahlausschusses zur Feststellung der Wahlergebnisse im **Wahlkreis 103** wurde folgendes Ergebnis für **Remscheid** festgestellt:

Wahlberechtigte	77.247
Wähler	55.557
davon mit Wahlschein	15.084
Wahlbeteiligung	71,92 %

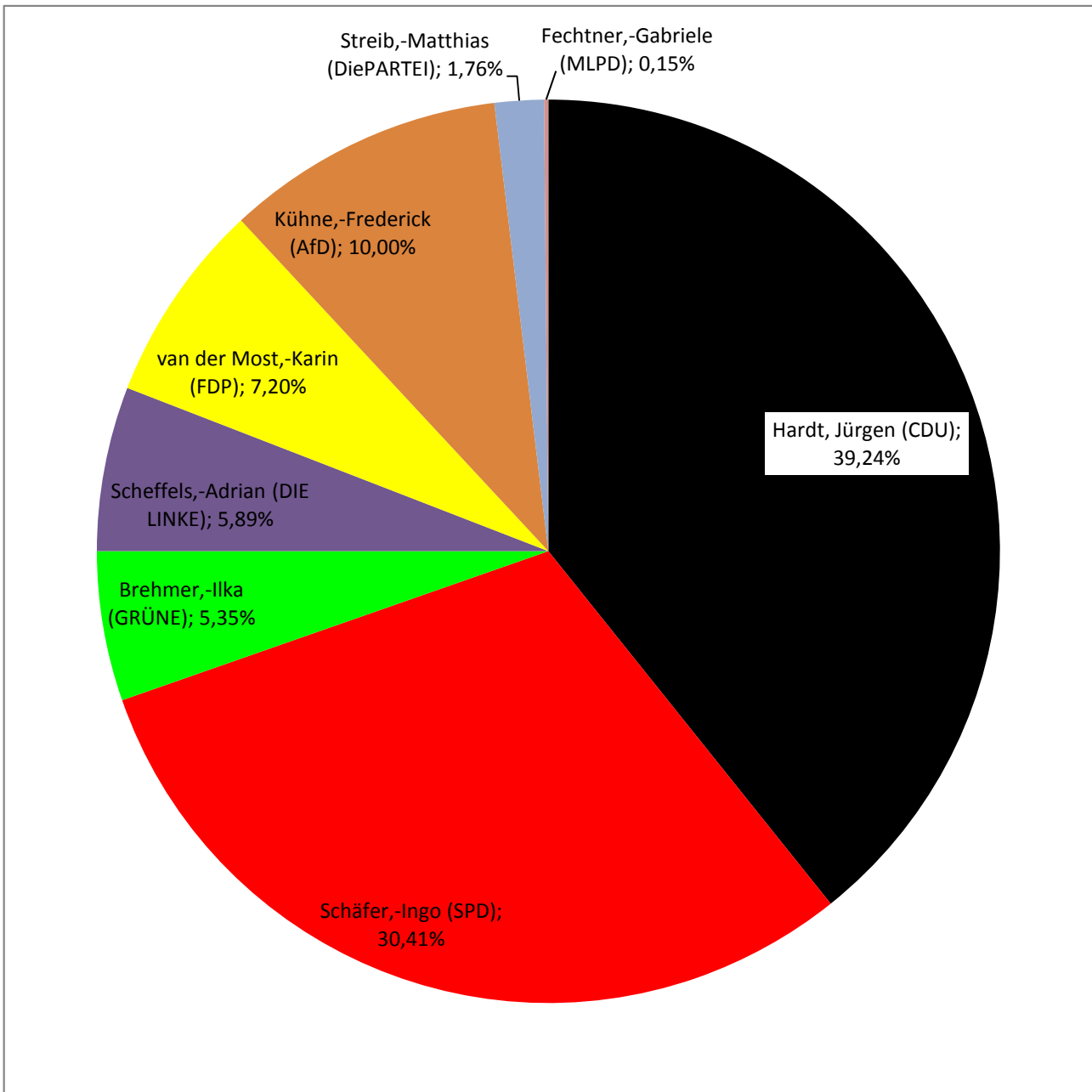
ungültige Erststimmen	859
gültige Erststimmen	54.698

Von den **gültigen Erststimmen** entfielen auf:

	Urnenwahl	Briefwahl	Gesamt	
	39.766	14.932	54.698	%
Hardt, Jürgen (CDU)	14.534	6.932	21.466	39,24%
Schäfer,-Ingo (SPD)	12.560	4.071	16.631	30,41%
Brehmer,-Ilka (GRÜNE)	2.059	870	2.929	5,35%
Scheffels,-Adrian (DIE LINKE)	2.580	640	3.220	5,89%
van der Most,-Karin (FDP)	2.822	1.116	3.938	7,20%
Kühne,-Frederick (AfD)	4.415	1.055	5.470	10,00%
Streib,-Matthias (DiePARTEI)	737	224	961	1,76%
Fechtner,-Gabriele (MLPD)	59	24	83	0,15%

Gewählter Bewerber: Jürgen Hardt (CDU)

Erststimmenanteile der Kandidaten in Remscheid



Bundestagswahl 2017

Wahlergebnis nur für Remscheid



In der Sitzung des Kreiswahlausschusses zur Feststellung der Wahlergebnisse im **Wahlkreis 103** wurde folgendes Ergebnis für **Remscheid** festgestellt:

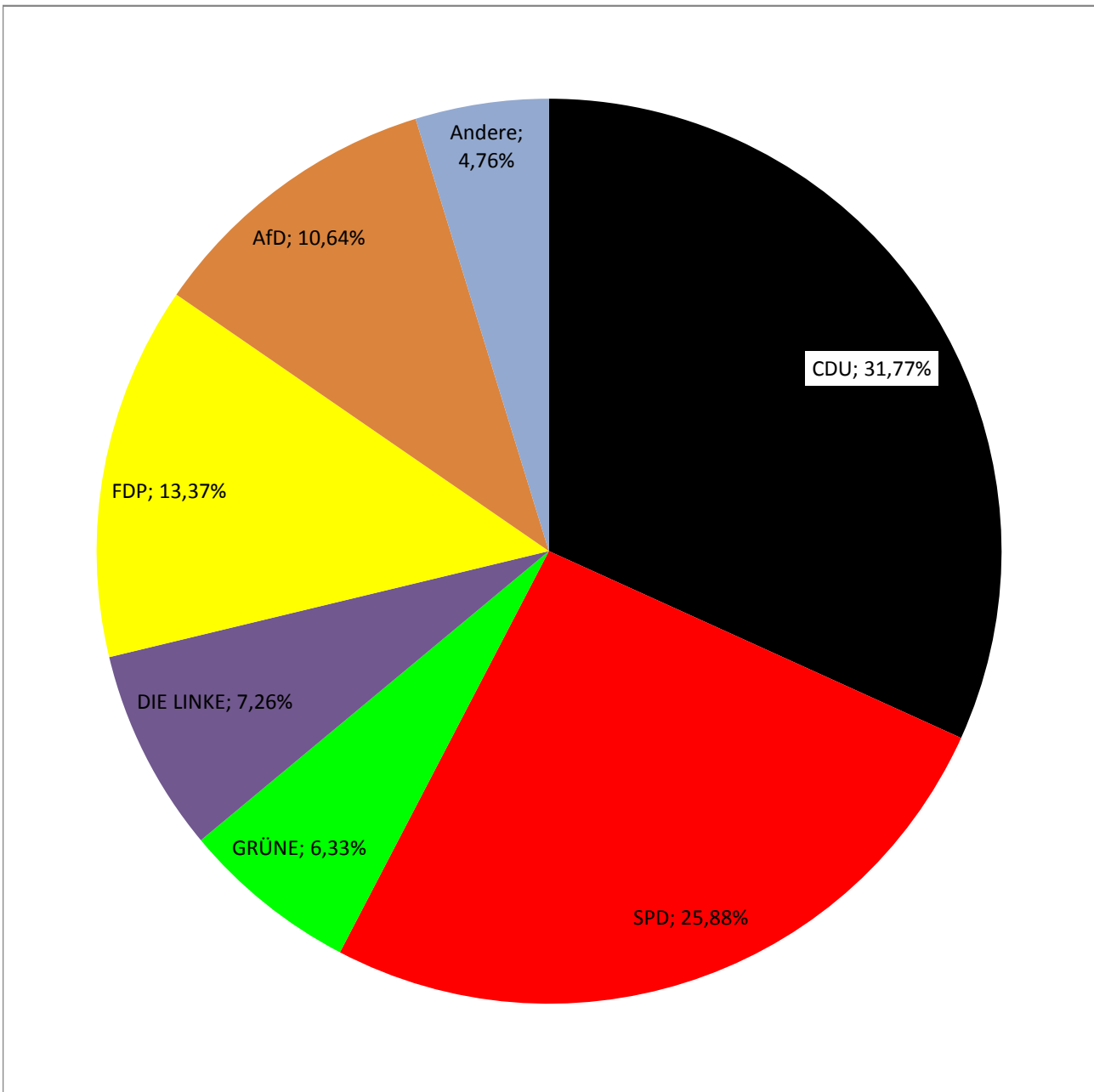
Wahlberechtigte	77.247
Wähler	55.557
davon mit Wahlschein	15.084
Wahlbeteiligung	71,92 %

ungültige Zweitstimmen:	580
gültige Zweitstimmen:	54.977

Von den **gültigen Zweitstimmen** entfielen auf:

	Urnenwahl	Briefwahl	Gesamt	%
	40.018	14.959	54.977	
CDU	11.838	5.629	17.467	31,77
SPD	10.638	3.588	14.226	25,88
GRÜNE	2.568	911	3.479	6,33
DIE LINKE	3.101	890	3.991	7,26
FDP	5.023	2.327	7.350	13,37
AfD	4.734	1.113	5.847	10,64
PIRATEN	215	50	265	0,48
NPD	108	22	130	0,24
DiePARTEI	382	113	495	0,90
FREIEWÄHLER	95	27	122	0,22
Volksabstimmung	32	12	44	0,08
ÖDP	39	16	55	0,10
MLPD	15	6	21	0,04
SGP	2	3	5	0,01
AllianzDeutscherDemokraten	639	49	688	1,25
BGE	36	14	50	0,09
DiB	27	14	41	0,07
DKP	3	5	8	0,01
DM	71	18	89	0,16
DieHumanisten	20	18	38	0,07
Gesundheitsforschung	45	20	65	0,12
Tierschutzpartei	349	103	452	0,82
V-Partei³	38	11	49	0,09

Zweitstimmenanteile der Parteien in Remscheid





Bundestagswahl 2017 - Wahlbeteiligung in Remscheid - ¹⁾

Wahlbezirk	Wahlbeteiligung in %	Remscheid gesamt	Wahlbezirk	Wahlbeteiligung in %
1 - Alt-Remscheid	70,2²⁾	71,9%²⁾	2.142 Struck	52,3
1.011 Rathaus	44,8		2.151 Falkenberg	52,4
1.012 Wiedenhofstraße	39,1		2.152 Wermelskirchener Straße	47,4
1.021 Christianstraße	46,0		2.161 Rosenhügel	46,1
1.022 Vereinsstraße	43,6		2.162 Ehringhausen	53,4
1.031 Fuhrpark	41,2		3- Lennep	75,1¹⁾
1.032 Steinberger Straße	50,7		3.171 Altstadt	56,6
1.041 Schüttendelle	45,2		3.172 Neustadt	55,2
1.042 Deutsche Eiche	51,7		3.181 Max-Planck-Straße	43,1
1.051 Blumental	44,4		3.182 Rader Straße	60,3
1.052 Honsberg	48,5		3.191 Albert-Einstein-Straße	52,1
1.061 Kippdorfstraße	48,6		3.192 Durchsholz	65,8
1.062 Paulstraße	56,9		3.201 Rudolf-Stosberg-Straße	52,0
1.071 Güldenwerth	57,0		3.202 Schneppendahler Weg	54,6
1.072 Westhausen	56,7		3.211 Trecknase	58,8
1.081 Büchen	52,7		3.212 Bergisch Born	59,0
1.082 Morsbach	56,4		3.221 Diepmannsbach	58,4
1.091 Rath	52,1		3.222 Jägerwald	57,4
1.092 Holz	49,5		4 - Lüttringhausen	74,1¹⁾
1.101 Hütz	52,0		4.231 Garschagen	58,5
1.102 Büchel	55,9		4.232 Buscher Hof	52,2
1.111 Holscheidsberg	52,2		4.233 Zentrum	59,8
1.112 Haddenbach	54,9		4.241 Hans-Böckler-Straße	52,8
2 - Süd	70,3¹⁾		4.242 August-Erbschloe-Straße	52,1
2.121 Sedanstraße	53,2		4.251 Beyenburger Straße	52,5
2.122 Fichtenstraße	51,1		4.252 Großhülsberg (R)	51,6
2.131 Überfeld	52,4		4.261 Kranen	59,2
2.132 Mixsiepen	51,4		4.262 Goldenberg	59,2
2.141 Zentralpunkt	41,6		4.263 Grund (R)	56,6

¹⁾ ohne Briefwahl, ²⁾ mit Briefwahl

Bundestagswahl 2017

Stadtbezirk 1 - Alt-Remscheid - Erststimmen - Wähler/innen

Stimmbezirke	Wahlberechtigte				Wähler/ innen	davon m. Wahlschein	ungültige Stimmen	gültige Stimmen
	ohne Wahlschein	mit Wahlschein	§ 25 (2) BWO	insgesamt				
1.011 Rathaus	1.105	303	0	1.408	631	0	15	616
1.012 Wiedenhofstraße	1.039	345	0	1.384	541	0	23	518
1.021 Christianstraße	1.080	172	1	1.253	577	2	17	560
1.022 Vereinsstraße	1.030	210	1	1.241	541	0	14	527
1.031 Fuhrpark	1.201	253	0	1.454	599	0	29	570
1.032 Steinberger Straße	1.479	294	0	1.773	899	0	22	877
1.041 Schüttendelle	916	295	0	1.211	547	0	10	537
1.042 Deutsche Eiche	1.079	319	0	1.398	723	1	12	711
1.051 Blumental	1.197	278	0	1.475	655	0	20	635
1.052 Honsberg	1.012	130	0	1.142	554	0	21	533
1.061 Kippdorfstraße	992	215	0	1.207	587	0	22	565
1.062 Paulstraße	906	218	0	1.124	640	1	10	630
1.071 Güldenwerth	1.169	328	0	1.497	853	1	11	842
1.072 Westhausen	1.168	452	0	1.620	918	1	14	904
1.081 Büchen	1.342	283	0	1.625	856	1	8	848
1.082 Morsbach	1.109	271	0	1.380	778	0	4	774
1.091 Rath	1.089	297	0	1.386	722	0	6	716
1.092 Holz	1.084	360	0	1.444	715	0	9	706
1.101 Hütz	1.286	385	0	1.671	869	0	13	856
1.102 Büchel	1.307	345	0	1.652	924	1	13	911
1.111 Holscheidsberg	1.244	387	0	1.631	851	0	14	837
1.112 Haddenbach	1.072	326	0	1.398	767	2	9	758
Briefwahl					6.263	6.263	53	6.210
Alt-Remscheid gesamt	24.906	6.466	2	31.374	22.010	6.273	369	21.641

Bundestagswahl 2017

Stadtbezirk 1 - Alt-Remscheid - **Erststimmen**

Stimmbezirke	Hardt	%	Schäfer	%	Brehmer	%	Scheffels	%	v.d.Most	%	Kühne	%	Streib	%	Fechtner	%
	Jürgen		Ingo		Ilka		Adrian		Karin		Frederick		Matthias		Gabriele	
	CDU		SPD		GRÜNE		DIE LINKE		FDP		AFD		DIE PARTEI		MLPD	
1.011 Rathaus	189	30,7	213	34,6	26	4,2	54	8,8	59	9,6	60	9,7	14	2,3	1	0,2
1.012 Wiedenhofstraße	190	36,7	162	31,3	18	3,5	33	6,4	43	8,3	55	10,6	17	3,3	0	0,0
1.021 Christianstraße	146	26,1	217	38,8	37	6,6	48	8,6	30	5,4	62	11,1	19	3,4	1	0,2
1.022 Vereinsstraße	155	29,4	185	35,1	28	5,3	43	8,2	32	6,1	63	12,0	21	4,0	0	0,0
1.031 Fuhrpark	147	25,8	225	39,5	32	5,6	41	7,2	39	6,8	61	10,7	23	4,0	2	0,4
1.032 Steinberger Straße	271	30,9	314	35,8	34	3,9	77	8,8	62	7,1	104	11,9	14	1,6	1	0,1
1.041 Schüttendelle	181	33,7	166	30,9	33	6,1	46	8,6	48	8,9	52	9,7	11	2,0	0	0,0
1.042 Deutsche Eiche	235	33,1	236	33,2	56	7,9	54	7,6	53	7,5	58	8,2	18	2,5	1	0,1
1.051 Blumental	173	27,2	209	32,9	23	3,6	58	9,1	44	6,9	103	16,2	24	3,8	1	0,2
1.052 Honsberg	146	27,4	220	41,3	20	3,8	41	7,7	29	5,4	68	12,8	9	1,7	0	0,0
1.061 Kippdorfstraße	179	31,7	192	34,0	22	3,9	39	6,9	37	6,5	84	14,9	9	1,6	3	0,5
1.062 Paulstraße	220	34,9	211	33,5	28	4,4	41	6,5	33	5,2	83	13,2	13	2,1	1	0,2
1.071 Güldenwerth	337	40,0	261	31,0	58	6,9	29	3,4	60	7,1	87	10,3	8	1,0	2	0,2
1.072 Westhausen	445	49,2	242	26,8	39	4,3	22	2,4	72	8,0	71	7,9	11	1,2	2	0,2
1.081 Büchen	282	33,3	315	37,1	53	6,3	53	6,3	39	4,6	85	10,0	16	1,9	5	0,6
1.082 Morsbach	302	39,0	231	29,8	51	6,6	49	6,3	49	6,3	83	10,7	9	1,2	0	0,0
1.091 Rath	306	42,7	196	27,4	41	5,7	34	4,7	58	8,1	70	9,8	11	1,5	0	0,0
1.092 Holz	242	34,3	224	31,7	47	6,7	40	5,7	61	8,6	75	10,6	15	2,1	2	0,3
1.101 Hütz	301	35,2	277	32,4	44	5,1	57	6,7	70	8,2	87	10,2	19	2,2	1	0,1
1.102 Büchel	330	36,2	292	32,1	61	6,7	54	5,9	60	6,6	100	11,0	14	1,5	0	0,0
1.111 Holscheidsberg	290	34,6	272	32,5	61	7,3	58	6,9	60	7,2	73	8,7	23	2,7	0	0,0
1.112 Haddenbach	293	38,7	249	32,8	47	6,2	36	4,7	46	6,1	68	9,0	19	2,5	0	0,0
Briefwahl	2.781	44,8	1.741	28,0	364	5,9	279	4,5	461	7,4	481	7,7	92	1,5	11	0,2
Alt-Remscheid gesamt	8.141	37,6	6.850	31,7	1.223	5,7	1.286	5,9	1.545	7,1	2.133	9,9	429	2,0	34	0,2

Bundestagswahl 2017

Stadtbezirk 2 - Süd - Erststimmen - **Wähler/innen**

Stimmbezirke	Wahlberechtigte				Wähler/ innen	davon m. Wahlschein	ungültige Stimmen	gültige Stimmen
	ohne Wahlschein	mit Wahlschein	§ 25 (2) BWO	insgesamt				
2.121 Sedanstraße	1.512	290	0	1.802	959	2	34	925
2.122 Fichtenstraße	1.336	322	1	1.659	847	0	14	833
2.131 Überfeld	1.488	365	0	1.853	971	0	12	959
2.132 Mixsiepen	1.303	311	1	1.615	830	6	18	812
2.141 Zentralpunkt	1.097	241	0	1.338	556	2	19	537
2.142 Struck	1.478	510	0	1.988	1.040	0	7	1.033
2.151 Falkenberg	1.145	229	1	1.375	721	0	11	710
2.152 Wermelskirchener Straße	1.308	380	0	1.688	800	1	9	791
2.161 Rosenhügel	770	117	0	887	409	0	22	387
2.162 Ehringhausen	1.381	516	0	1.897	1.013	4	12	1.001
Briefwahl					3.166	3.166	31	3.135
Süd gesamt	12.818	3.281	3	16.102	11.312	3.181	189	11.123

Bundestagswahl 2017

Stadtbezirk 2 - Süd - **Erststimmen**

Stimmbezirke	Hardt Jürgen CDU	%	Schäfer Ingo SPD	%	Brehmer Ilka GRÜNE	%	Scheffels Adrian DIE LINKE	%	v.d.Most Karin FDP	%	Kühne Frederick AFD	%	Streib Matthias DIE PARTEI	%	Fechtner Gabriele MLPD	%
2.121 Sedanstraße	258	27,9	327	35,4	34	3,7	72	7,8	75	8,1	129	13,9	27	2,9	3	0,3
2.122 Fichtenstraße	288	34,6	297	35,7	33	4,0	51	6,1	56	6,7	91	10,9	16	1,9	1	0,1
2.131 Überfeld	342	35,7	312	32,5	39	4,1	77	8,0	60	6,3	111	11,6	12	1,3	6	0,6
2.132 Mixsiepen	260	32,0	294	36,2	48	5,9	50	6,2	49	6,0	91	11,2	20	2,5	0	0,0
2.141 Zentralpunkt	158	29,4	191	35,6	20	3,7	44	8,2	38	7,1	68	12,7	18	3,4	0	0,0
2.142 Struck	413	40,0	289	28,0	33	3,2	56	5,4	86	8,3	143	13,8	11	1,1	2	0,2
2.151 Falkenberg	251	35,4	233	32,8	29	4,1	44	6,2	52	7,3	86	12,1	13	1,8	2	0,3
2.152 Wermelskirchener Str.	320	40,5	239	30,2	37	4,7	55	7,0	37	4,7	79	10,0	22	2,8	2	0,3
2.161 Rosenhügel	112	28,9	118	30,5	23	5,9	42	10,9	19	4,9	57	14,7	14	3,6	2	0,5
2.162 Ehringhausen	412	41,2	294	29,4	39	3,9	51	5,1	96	9,6	97	9,7	12	1,2	0	0,0
Briefwahl	1.408	44,9	912	29,1	160	5,1	139	4,4	226	7,2	238	7,6	50	1,6	2	0,1
Süd gesamt	4.222	38,0	3.506	31,5	495	4,5	681	6,1	794	7,1	1.190	10,7	215	1,9	20	0,2

Bundestagswahl 2017

Stadtbezirk 3 - Lennep - Erststimmen - Wähler/innen

Stimmbezirke	Wahlberechtigte				Wähler/ innen	davon m. Wahlschein	ungültige Stimmen	gültige Stimmen
	ohne Wahlschein	mit Wahlschein	§ 25 (2) BWO	insgesamt				
3.171 Altstadt	1241	362	0	1603	908	0	11	897
3.172 Neustadt	1349	329	0	1678	926	3	11	915
3.181 Max-Planck-Straße	1075	327	1	1403	605	2	16	589
3.182 Rader Straße	1245	341	0	1586	956	2	19	937
3.191 Albert-Einstein-Straße	1156	168	0	1324	690	0	26	664
3.192 Durchsholz	1322	340	0	1662	1093	2	17	1076
3.201 Rudolf-Stosberg-Straße	1068	185	0	1253	651	2	13	638
3.202 Schneppendahler Weg	1174	183	0	1357	741	0	10	731
3.211 Trecknase	1283	354	0	1637	962	2	19	943
3.212 Bergisch Born	1170	319	0	1489	879	5	2	877
3.221 Diepmannsbach	1148	353	0	1501	876	3	13	863
3.222 Jägerwald	1003	185	0	1188	682	0	11	671
Briefwahl					1.558	3.309	12	3.297
Lennep gesamt	14.234	3.446	1	17.681	11.527	3.330	180	13.098

Bundestagswahl 2017

Stadtbezirk 3 - Lennep - **Erststimmen**

Stimmbezirke	Hardt Jürgen	%	Schäfer Ingo	%	Brehmer Ilka	%	Scheffels Adrian	%	v.d.Most Karin	%	Kühne Frederick	%	Streib Matthias	%	Fechtner Gabriele	%
	CDU		SPD		GRÜNE		DIE LINKE		FDP		AFD		DIE PARTEI		MLPD	
3.171 Altstadt	359	40,0	223	24,9	71	7,9	63	7,0	77	8,6	84	9,4	19	2,1	1	0,1
3.172 Neustadt	353	38,6	269	29,4	48	5,2	65	7,1	62	6,8	95	10,4	22	2,4	1	0,1
3.181 Max-Planck-Straße	223	37,9	159	27,0	32	5,4	37	6,3	59	10,0	71	12,1	6	1,0	2	0,3
3.182 Rader Straße	400	42,7	266	28,4	52	5,5	58	6,2	61	6,5	90	9,6	10	1,1	0	0,0
3.191 Albert-Einstein-Str.	236	35,5	170	25,6	20	3,0	47	7,1	67	10,1	119	17,9	4	0,6	1	0,2
3.192 Durchsholz	435	40,4	303	28,2	38	3,5	53	4,9	89	8,3	147	13,7	11	1,0	0	0,0
3.201 Rudolf-Stosberg-Str.	193	30,3	222	34,8	27	4,2	56	8,8	33	5,2	102	16,0	5	0,8	0	0,0
3.202 Schneppend. Weg	237	32,4	226	30,9	35	4,8	59	8,1	59	8,1	102	14,0	12	1,6	1	0,1
3.211 Trecknase	375	39,8	293	31,1	58	6,2	47	5,0	65	6,9	94	10,0	10	1,1	1	0,1
3.212 Bergisch Born	395	45,0	204	23,3	50	5,7	51	5,8	70	8,0	94	10,7	12	1,4	1	0,1
3.221 Diepmannsbach	361	41,8	244	28,3	45	5,2	40	4,6	57	6,6	98	11,4	15	1,7	3	0,3
3.222 Jägerwald	224	33,4	231	34,4	43	6,4	43	6,4	32	4,8	88	13,1	10	1,5	0	0,0
Briefwahl	1.651	50,1	830	25,2	193	5,9	130	3,9	250	7,6	189	5,7	50	1,5	4	0,1
Lennep gesamt	5.442	41,5	3.640	27,8	712	5,4	749	5,7	981	7,5	1.373	10,5	186	1,4	15	0,1

Bundestagswahl 2017

Stadtbezirk 4 - Lüttringhausen - Erststimmen - **Wähler/innen**

Stimmbezirke	Wahlberechtigte				Wähler/ innen	davon m. Wahrschein	ungültige Stimmen	gültige Stimmen
	ohne Wahrschein	mit Wahrschein	§ 25 (2) BWO	insgesamt				
4.231 Garschagen	835	236	0	1.071	626	0	6	620
4.232 Buscher Hof	988	221	0	1.209	631	0	3	628
4.233 Zentrum	851	202	0	1.053	630	2	12	618
4.241 Hans-Böckler-Straße	1.025	192	0	1.217	643	0	20	623
4.242 August-Erschloe-Straße	1.333	365	0	1.698	884	2	13	871
4.251 Beyenburger Straße	1.139	302	0	1.441	756	0	9	747
4.252 Großhülsberg (R)	972	129	0	1.101	568	0	29	539
4.261 Kranen	783	209	0	992	587	0	8	579
4.262 Goldenberg	930	244	0	1.174	695	0	9	686
4.263 Grund (R)	829	305	0	1.134	642	1	7	635
Briefwahl					2.295	2.295	5	2.290
Lüttringhausen gesamt	9.685	2.405	0	12.090	8.957	2.300	121	8.836

Bundestagswahl 2017

Stadtbezirk 4 - Lüttringhausen - **Erststimmen**

Stimmbezirke	Hardt Jürgen	%	Schäfer Ingo	%	Brehmer Ilka	%	Scheffels Adrian	%	v.d.Most Karin	%	Kühne Frederick	%	Streib Matthias	%	Fechtner Gabriele	%
	CDU		SPD		GRÜNE		DIE LINKE		FDP		AFD		DIE PARTEI		MLPD	
4.231 Garschagen	315	50,8	175	28,2	20	3,2	36	5,8	28	4,5	40	6,5	5	0,8	1	0,2
4.232 Buscher Hof	237	37,7	198	31,5	27	4,3	39	6,2	43	6,8	71	11,3	11	1,8	2	0,3
4.233 Zentrum	256	41,4	189	30,6	22	3,6	48	7,8	48	7,8	46	7,4	9	1,5	0	0,0
4.241 Hans-Böckler-Straße	212	34,0	218	35,0	33	5,3	51	8,2	30	4,8	71	11,4	7	1,1	1	0,2
4.242 August-Erschloe-Str.	350	40,2	263	30,2	59	6,8	56	6,4	65	7,5	69	7,9	8	0,9	1	0,1
4.251 Beyenburger Straße	327	43,8	230	30,8	35	4,7	30	4,0	47	6,3	67	9,0	10	1,3	1	0,1
4.252 Großhülsberg (R)	161	29,9	186	34,5	23	4,3	36	6,7	48	8,9	73	13,5	11	2,0	1	0,2
4.261 Kranen	234	40,4	167	28,8	41	7,1	28	4,8	43	7,4	60	10,4	6	1,0	0	0,0
4.262 Goldenberg	240	35,0	216	31,5	40	5,8	41	6,0	44	6,4	81	11,8	24	3,5	0	0,0
4.263 Grund (R)	237	37,3	205	32,3	46	7,2	47	7,4	43	6,8	49	7,7	8	1,3	0	0,0
Briefwahl	1.092	47,7	588	25,7	153	6,7	92	4,0	179	7,8	147	6,4	32	1,4	7	0,3
Lüttringhausen gesamt	3.661	41,4	2.635	29,8	499	5,6	504	5,7	618	7,0	774	8,8	131	1,5	14	0,2

Bundestagswahl 2017

Stadtbezirk 1 - Alt-Remscheid - Zweitstimmen - Wähler/innen

Stimmbezirke	Wahlberechtigte				Wähler/ innen	davon m. Wahrschein	ungültige Stimmen	gültige Stimmen
	ohne Wahrschein	mit Wahrschein	§ 25 (2) BWO	insgesamt				
1011 Rathaus	1.105	303	0	1.408	631	0	9	622
1012 Wiedenhofstraße	1.039	345	0	1.384	541	0	8	533
1021 Christianstraße	1.080	172	1	1.253	577	2	8	569
1022 Vereinsstraße	1.030	210	1	1.241	541	0	11	530
1031 Fuhrpark	1.201	253	0	1.454	599	0	13	586
1032 Steinberger Straße	1.479	294	0	1.773	899	0	12	887
1041 Schüttendelle	916	295	0	1.211	547	0	8	539
1042 Deutsche Eiche	1.079	319	0	1.398	723	1	6	717
1051 Blumental	1.197	278	0	1.475	655	0	13	642
1052 Honsberg	1.012	130	0	1.142	554	0	14	540
1061 Kippdorfstraße	992	215	0	1.207	587	0	11	576
1062 Paulstraße	906	218	0	1.124	640	1	6	634
1071 Güldenwerth	1.169	328	0	1.497	853	1	10	843
1072 Westhausen	1.168	452	0	1.620	918	1	8	910
1081 Büchen	1.342	283	0	1.625	856	1	8	848
1082 Morsbach	1.109	271	0	1.380	778	0	6	772
1091 Rath	1.089	297	0	1.386	722	0	2	720
1092 Holz	1.084	360	0	1.444	715	0	5	710
1101 Hütz	1.286	385	0	1.671	869	0	7	862
1102 Büchel	1.307	345	0	1.652	924	1	8	916
1111 Holscheidsberg	1.244	387	0	1.631	851	0	14	837
1112 Haddenbach	1.072	326	0	1.398	767	2	10	757
Briefwahl					6.263	6.263	33	6.230
Alt-Remscheid gesamt	24.906	6.466	2	31.374	22.010	6.273	230	21.780

Bundestagswahl 2017

Stadtbezirk 1 - Alt-Remscheid - Zweitstimmen

Stimmbezirke	CDU	%	SPD	%	GRÜNE	%	DIE LINKE	%	FDP	%	AfD	%	DIE PARTEI	%	Sonstige	%
1011 Rathaus	162	26,0	187	30,1	26	4,2	68	10,9	72	11,6	62	10,0	8	1,3	37	5,9
1012 Wiedenhofstraße	171	32,1	136	25,5	30	5,6	32	6,0	53	9,9	62	11,6	3	0,6	46	8,6
1021 Christianstraße	120	21,1	185	32,5	49	8,6	64	11,2	48	8,4	62	10,9	8	1,4	33	5,8
1022 Vereinsstraße	136	25,7	159	30,0	31	5,8	50	9,4	47	8,9	57	10,8	9	1,7	41	7,7
1031 Fuhrpark	126	21,5	194	33,1	27	4,6	55	9,4	59	10,1	67	11,4	8	1,4	50	8,5
1032 Steinberger Straße	226	25,5	277	31,2	50	5,6	79	8,9	94	10,6	107	12,1	14	1,6	40	4,5
1041 Schüttendelle	134	24,9	144	26,7	48	8,9	45	8,3	73	13,5	57	10,6	6	1,1	32	5,9
1042 Deutsche Eiche	182	25,4	201	28,0	66	9,2	64	8,9	90	12,6	73	10,2	9	1,3	32	4,5
1051 Blumental	147	22,9	191	29,8	27	4,2	56	8,7	51	7,9	95	14,8	8	1,2	67	10,4
1052 Honsberg	113	20,9	182	33,7	28	5,2	39	7,2	49	9,1	79	14,6	3	0,6	47	8,7
1061 Kippdorfstraße	153	26,6	166	28,8	26	4,5	41	7,1	42	7,3	92	16,0	6	1,0	50	8,7
1062 Paulstraße	211	33,3	175	27,6	29	4,6	49	7,7	54	8,5	84	13,2	4	0,6	28	4,4
1071 Güldenwerth	279	33,1	219	26,0	71	8,4	48	5,7	101	12,0	89	10,6	5	0,6	31	3,7
1072 Westhausen	356	39,1	181	19,9	74	8,1	29	3,2	159	17,5	75	8,2	3	0,3	33	3,6
1081 Büchen	238	28,1	256	30,2	61	7,2	71	8,4	83	9,8	93	11,0	14	1,7	32	3,8
1082 Morsbach	234	30,3	215	27,8	58	7,5	45	5,8	96	12,4	86	11,1	8	1,0	30	3,9
1091 Rath	262	36,4	168	23,3	49	6,8	42	5,8	102	14,2	71	9,9	6	0,8	20	2,8
1092 Holz	190	26,8	183	25,8	58	8,2	63	8,9	88	12,4	90	12,7	7	1,0	31	4,4
1101 Hütz	258	29,9	224	26,0	62	7,2	67	7,8	121	14,0	90	10,4	13	1,5	27	3,1
1102 Büchel	274	29,9	234	25,5	60	6,6	84	9,2	114	12,4	118	12,9	8	0,9	24	2,6
1111 Holscheidsberg	238	28,4	237	28,3	64	7,6	68	8,1	107	12,8	83	9,9	13	1,6	27	3,2
1112 Haddenbach	244	32,2	184	24,3	63	8,3	52	6,9	91	12,0	81	10,7	11	1,5	31	4,1
Briefwahl	2.327	37,4	1.539	24,7	353	5,7	371	6,0	924	14,8	491	7,9	54	0,9	171	2,7
Alt-Remscheid gesamt	6.781	31,1	5.837	26,8	1.410	6,5	1.582	7,3	2.718	12,5	2.264	10,4	228	1,0	960	4,4

Bundestagswahl 2017

Stadtbezirk 2 - Süd - Zweitstimmen - **Wähler/innen**

Stimmbezirke	Wahlberechtigte				Wähler/ innen	davon m. Wahlschein	ungültige Stimmen	gültige Stimmen
	ohne Wahlschein	mit Wahlschein	§ 25 (2) BWO	insgesamt				
2121 Sedanstraße	1.512	290	0	1.802	959	2	18	941
2122 Fichtenstraße	1.336	322	1	1.659	847	0	10	837
2131 Überfeld	1.488	365	0	1.853	971	0	10	961
2132 Mixsiepen	1.303	311	1	1.615	830	6	15	815
2141 Zentralpunkt	1.097	241	0	1.338	556	2	12	544
2142 Struck	1.478	510	0	1.988	1.040	0	4	1.036
2151 Falkenberg	1.145	229	1	1.375	721	0	0	721
2152 Wermelskirchener Straße	1.308	380	0	1.688	800	1	8	792
2161 Rosenhügel	770	117	0	887	409	0	12	397
2162 Ehringhausen	1.381	516	0	1.897	1.013	4	5	1.008
Briefwahl					3.166	3.166	31	3.135
Süd gesamt	12.818	3.281	3	16.102	11.312	3.181	125	11.187

Bundestagswahl 2017

Stadtbezirk 2 - Süd - Zweitstimmen

Stimmbezirke	CDU	%	SPD	%	GRÜNE	%	DIE LINKE	%	FDP	%	AfD	%	DIE PARTEI	%	Sonstige	%
2121 Sedanstraße	232	24,7	270	28,7	52	5,5	68	7,2	95	10,1	144	15,3	10	1,1	70	7,4
2122 Fichtenstraße	246	29,4	249	29,7	38	4,5	69	8,2	80	9,6	89	10,6	5	0,6	61	7,3
2131 Überfeld	274	28,5	280	29,1	43	4,5	81	8,4	127	13,2	103	10,7	8	0,8	45	4,7
2132 Mixsiepen	208	25,5	256	31,4	48	5,9	66	8,1	93	11,4	97	11,9	9	1,1	38	4,7
2141 Zentralpunkt	133	24,4	164	30,1	23	4,2	54	9,9	61	11,2	66	12,1	8	1,5	35	6,4
2142 Struck	304	29,3	253	24,4	46	4,4	62	6,0	181	17,5	151	14,6	5	0,5	34	3,3
2151 Falkenberg	191	26,5	196	27,2	49	6,8	52	7,2	92	12,8	94	13,0	6	0,8	41	5,7
2152 Wermelskirchener Str.	257	32,4	211	26,6	42	5,3	71	9,0	94	11,9	81	10,2	11	1,4	25	3,2
2161 Rosenhügel	89	22,4	98	24,7	29	7,3	36	9,1	36	9,1	66	16,6	5	1,3	38	9,6
2162 Ehringhausen	321	31,8	231	22,9	58	5,8	63	6,3	180	17,9	115	11,4	9	0,9	31	3,1
Briefwahl	1.096	35,0	810	25,8	171	5,5	191	6,1	510	16,3	264	8,4	24	0,8	69	2,2
Süd gesamt	3.351	30,0	3.018	27,0	599	5,4	813	7,3	1.549	13,8	1.270	11,4	100	0,9	487	4,4

Bundestagswahl 2017

Stadtbezirk 3 - Lennep - Zweitstimmen - **Wähler/innen**

Stimmbezirke	Wahlberechtigte				Wähler/ innen	davon m. Wahrschein	ungültige Stimmen	gültige Stimmen
	ohne Wahrschein	mit Wahrschein	§ 25 (2) BWO	insgesamt				
3171 Altstadt	1241	362	0	1603	908	0	6	902
3172 Neustadt	1349	329	0	1678	926	3	8	918
3181 Max-Planck-Straße	1075	327	1	1403	605	2	12	593
3182 Rader Straße	1245	341	0	1586	956	2	17	939
3191 Albert-Einstein-Straße	1156	168	0	1324	690	0	22	668
3192 Durchsholz	1322	340	0	1662	1093	2	14	1079
3201 Rudolf-Stosberg-Straße	1068	185	0	1253	651	2	4	647
3202 Schneppendahler Weg	1174	183	0	1357	741	0	8	733
3211 Trecknase	1283	354	0	1637	962	2	14	948
3212 Bergisch Born	1170	319	0	1489	879	5	4	875
3221 Diepmannsbach	1148	353	0	1501	876	3	9	867
3222 Jägerwald	1003	185	0	1188	682	0	12	670
Briefwahl					3.309	3.309	6	3.303
Lennep gesamt	14.234	3.446	1	17.681	13.278	3.330	136	13.142

Bundestagswahl 2017

Stadtbezirk 3 - Lennep - Zweitstimmen

Stimmbezirke	CDU	%	SPD	%	GRÜNE	%	DIE LINKE	%	FDP	%	AfD	%	DIE PARTEI	%	Sonstige	%
3171 Altstadt	293	32,5	183	20,3	86	9,5	76	8,4	146	16,2	87	9,6	12	1,3	19	2,1
3172 Neustadt	290	31,6	230	25,1	70	7,6	73	8,0	111	12,1	107	11,7	13	1,4	24	2,6
3181 Max-Planck-Straße	175	29,5	137	23,1	45	7,6	52	8,8	93	15,7	76	12,8	4	0,7	11	1,9
3182 Rader Straße	318	33,9	220	23,4	53	5,6	84	8,9	135	14,4	101	10,8	10	1,1	18	1,9
3191 Albert-Einstein-Straße	188	28,1	152	22,8	27	4,0	49	7,3	109	16,3	122	18,3	4	0,6	17	2,5
3192 Durchsholz	352	32,6	247	22,9	56	5,2	68	6,3	169	15,7	162	15,0	7	0,6	18	1,7
3201 Rudolf-Stosberg-Straße	152	23,5	202	31,2	35	5,4	56	8,7	66	10,2	112	17,3	5	0,8	19	2,9
3202 Schneppendahler Weg	210	28,6	206	28,1	38	5,2	70	9,5	68	9,3	111	15,1	5	0,7	25	3,4
3211 Trecknase	290	30,6	273	28,8	63	6,6	66	7,0	132	13,9	90	9,5	5	0,5	29	3,1
3212 Bergisch Born	322	36,8	183	20,9	51	5,8	59	6,7	121	13,8	102	11,7	10	1,1	27	3,1
3221 Diepmannsbach	284	32,8	213	24,6	56	6,5	56	6,5	117	13,5	106	12,2	7	0,8	28	3,2
3222 Jägerwald	177	26,4	177	26,4	54	8,1	54	8,1	85	12,7	91	13,6	6	0,9	26	3,9
Briefwahl	1.290	39,1	738	22,3	236	7,1	196	5,9	538	16,3	210	6,4	16	0,5	79	2,4
Lennep gesamt	4.341	33,0	3.161	24,1	870	6,6	959	7,3	1.890	14,4	1.477	11,2	104	0,8	340	2,6

Bundestagswahl 2017

Stadtbezirk 4 - Lüttringhausen - Zweitstimmen - **Wähler/innen**

Stimmbezirke	Wahlberechtigte				Wähler/ innen	davon m. Wahrschein	ungültige Stimmen	gültige Stimmen
	ohne Wahrschein	mit Wahrschein	§ 25 (2) BWO	insgesamt				
4231 Garschagen	835	236	0	1.071	626	0	6	620
4232 Buscher Hof	988	221	0	1.209	631	0	7	624
4233 Zentrum	851	202	0	1.053	630	2	10	620
4241 Hans-Böckler-Straße	1.025	192	0	1.217	643	0	8	635
4242 August-Erbschloe-Straße	1.333	365	0	1.698	884	2	14	870
4251 Beyenburger Straße	1.139	302	0	1.441	756	0	7	749
4252 Großhülsberg (R)	972	129	0	1.101	568	0	10	558
4261 Kranen	783	209	0	992	587	0	7	580
4262 Goldenberg	930	244	0	1.174	695	0	10	685
4263 Grund (R)	829	305	0	1.134	642	1	6	636
Briefwahl					2.295	2.295	4	2.291
Lüttringhausen gesamt	9.685	2.405	0	12.090	8.957	2.300	89	8.868

Bundestagswahl 2017

Stadtbezirk 4 - Lüttringhausen - **Zweitstimmen**

Stimmbezirke	CDU	%	SPD	%	GRÜNE	%	DIE LINKE	%	FDP	%	AfD	%	DIE PARTEI	%	Sonstige	%
4231 Garschagen	254	41,0	152	24,5	33	5,3	39	6,3	78	12,6	44	7,1	0	0,0	20	3,2
4232 Buscher Hof	181	29,0	171	27,4	35	5,6	46	7,4	89	14,3	75	12,0	8	1,3	19	3,0
4233 Zentrum	217	35,0	152	24,5	37	6,0	52	8,4	86	13,9	49	7,9	5	0,8	22	3,5
4241 Hans-Böckler-Straße	168	26,5	184	29,0	39	6,1	62	9,8	57	9,0	82	12,9	5	0,8	38	6,0
4242 August-Erbschloe-Str.	288	33,1	229	26,3	76	8,7	64	7,4	115	13,2	65	7,5	2	0,2	31	3,6
4251 Beyenburger Straße	252	33,6	198	26,4	53	7,1	47	6,3	94	12,6	75	10,0	10	1,3	20	2,7
4252 Großhülsberg (R)	139	24,9	152	27,2	25	4,5	46	8,2	64	11,5	82	14,7	3	0,5	47	8,4
4261 Kranen	192	33,1	133	22,9	55	9,5	42	7,2	75	12,9	61	10,5	3	0,5	19	3,3
4262 Goldenberg	199	29,1	167	24,4	44	6,4	58	8,5	90	13,1	92	13,4	3	0,4	32	4,7
4263 Grund (R)	188	29,6	171	26,9	52	8,2	49	7,7	90	14,2	63	9,9	5	0,8	18	2,8
Briefwahl	916	40,0	501	21,9	151	6,6	132	5,8	355	15,5	148	6,5	19	0,8	69	3,0
Lüttringhausen gesamt	2.994	33,8	2.210	24,9	600	6,8	637	7,2	1.193	13,5	836	9,4	63	0,7	335	3,8

Remscheider Zweitstimmenergebnisse der Bundestagswahlen 1976 bis 2017

