


**INFORMATIONEN DER STATISTIKSTELLE**

REMSCHEID



**Landtagswahl 2017  
Wahlergebnisse in Remscheid**

Herausgeber und Bearbeitung:

**Stadt Remscheid**  
**Der Oberbürgermeister**

**Fachdienst Bürger, Sicherheit und Ordnung**  
**Statistikstelle**

Friedhelm Possardt Tel.: (02191) 16 - 36 64

Fax: (02191) 16 - 1 36 64

E-Mail: [friedhelm.possardt@remscheid.de](mailto:friedhelm.possardt@remscheid.de)  
[www.remscheid.de](http://www.remscheid.de)

erschienen im: Mai 2017

Nachdruck, auch im Auszug, ist nur mit Quellenangabe gestattet.

# Inhaltsangabe

## Wahlkreis 35 Radevormwald-Remscheid

### Landtagswahl am 14.05.2017

	Seite
<b>Inhaltsangabe</b>	3
Ergebnis der <b>Erststimmen</b> für den Wahlkreis 35 <b>Radevormwald Remscheid</b>	4
Ergebnis der <b>Zweitstimmen</b> für den Wahlkreis 35 <b>Radevormwald Remscheid</b>	6
Ergebnis der <b>Erststimmen</b> für das <b>Teilgebiet Remscheid</b>	8
Ergebnis der <b>Zweitstimmen</b> für das <b>Teilgebiet Remscheid</b>	10
Wähler und Erststimmen für den Bezirk 1 Alt-Remscheid	12
Wähler und Erststimmen für den Bezirk 2 Süd	14
Wähler und Erststimmen für den Bezirk 3 Lennep	16
Wähler und Erststimmen für den Bezirk 4 Lüttringhausen	18
Wähler und Zweitstimmen für den Bezirk 1 Alt-Remscheid	20
Wähler und Zweitstimmen für den Bezirk 2 Süd	22
Wähler und Zweitstimmen für den Bezirk 3 Lennep	24
Wähler und Zweitstimmen für den Bezirk 4 Lüttringhausen	26
Ergebnis früherer Landtagswahlen	28
Verteilung der Erststimmen zwischen SPD und CDU	29

# Landtagswahl 2017

## Wahlergebnis im Wahlkreis 35 - Radevormwald / Remscheid

Es wurde folgendes **Gesamtergebnis** festgestellt:

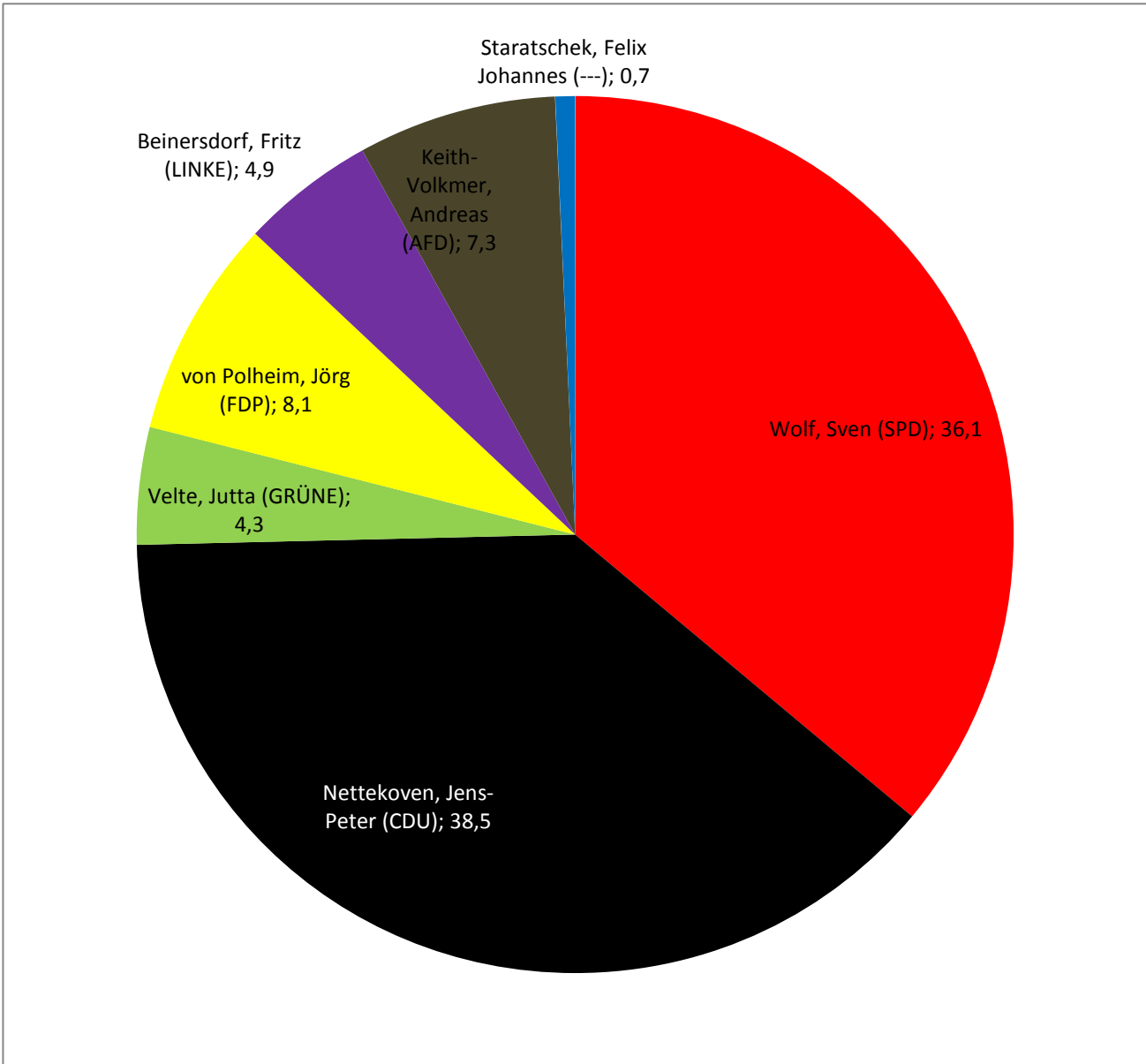
<b>Wahlberechtigte</b>	<b>93.925</b>
<b>Wähler</b>	<b>58.118</b>
<b>davon mit Wahlschein</b>	<b>12.568</b>
<b>Wahlbeteiligung</b>	<b>61,88 %</b>
<b>ungültige Erststimmen</b>	<b>857</b>
<b>gültige Erststimmen</b>	<b>57.261</b>

Von den **gültigen Erststimmen** entfielen auf:

	Urnenwahl	%	Briefwahl	%	Gesamt	%
	44.892		12.369		<b>57.261</b>	
<b>Wolf, Sven (SPD)</b>	16.336	36,4	4.332	35,0	<b>20.668</b>	<b>36,1</b>
<b>Nettekoven, Jens-Peter (CDU)</b>	16.941	37,7	5.119	41,4	<b>22.060</b>	<b>38,5</b>
<b>Velte, Jutta (GRÜNE)</b>	1.941	4,3	534	4,3	<b>2.475</b>	<b>4,3</b>
<b>von Polheim, Jörg (FDP)</b>	3.564	7,9	1.055	8,5	<b>4.619</b>	<b>8,1</b>
<b>Beinersdorf, Fritz (LINKE)</b>	2.364	5,3	459	3,7	<b>2.823</b>	<b>4,9</b>
<b>Keith-Volkmer, Andreas (AFD)</b>	3.437	7,7	764	6,2	<b>4.201</b>	<b>7,3</b>
<b>Staratschek, Felix Johannes (---)</b>	309	0,7	106	0,9	<b>415</b>	<b>0,7</b>

**Gewählter Bewerber: Jens-Peter Nettekoven (CDU)**

# Ergebnis Erststimmen im Wahlkreis 35 Radevormwald+Remscheid



# Landtagswahl 2017

## Wahlergebnis im Wahlkreis 35 - Radevormwald / Remscheid

Es wurde folgendes **Gesamtergebnis** festgestellt:

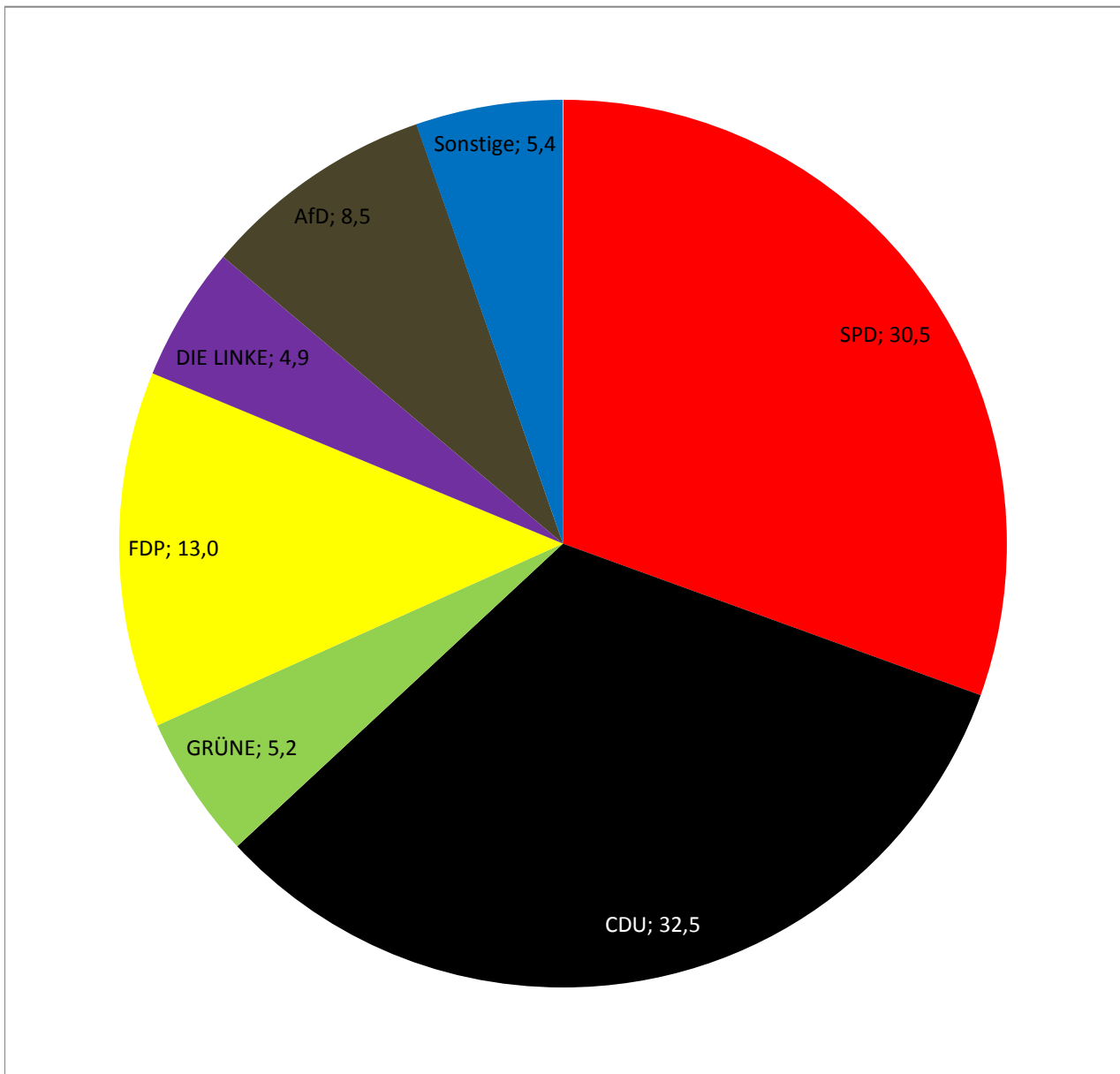
<b>Wahlberechtigte</b>	<b>93.925</b>
<b>Wähler</b>	<b>58.118</b>
<b>davon mit Wahlschein</b>	<b>12.568</b>
<b>Wahlbeteiligung</b>	<b>61,88 %</b>

<b>ungültige Zweitstimmen:</b>	<b>785</b>
<b>gültige Zweitstimmen:</b>	<b>57.333</b>

Von den **gültigen Zweitstimmen** entfielen auf:

	Urnenwahl		Briefwahl		Gesamt		
	44.936		12.397		57.333		
							%
<b>SPD</b>	13.731	30,6	3.777	30,5	<b>17.508</b>		<b>30,5</b>
<b>CDU</b>	14.283	31,8	4.375	35,3	<b>18.658</b>		<b>32,5</b>
<b>GRÜNE</b>	2.382	5,3	614	5,0	<b>2.996</b>		<b>5,2</b>
<b>FDP</b>	5.599	12,5	1.829	14,8	<b>7.428</b>		<b>13,0</b>
<b>PIRATEN</b>	528	1,2	76	0,6	<b>604</b>		<b>1,1</b>
<b>DIE LINKE</b>	2.348	5,2	463	3,7	<b>2.811</b>		<b>4,9</b>
<b>NPD</b>	211	0,5	40	0,3	<b>251</b>		<b>0,4</b>
<b>DiePARTEI</b>	293	0,7	53	0,4	<b>346</b>		<b>0,6</b>
<b>FREIEWÄHLER</b>	177	0,4	38	0,3	<b>215</b>		<b>0,4</b>
<b>BIG</b>	238	0,5	8	0,1	<b>246</b>		<b>0,4</b>
<b>FBI /FWG</b>	17	0,0	11	0,1	<b>28</b>		<b>0,0</b>
<b>ödp</b>	75	0,2	21	0,2	<b>96</b>		<b>0,2</b>
<b>Volks-abstimmung</b>	40	0,1	23	0,2	<b>63</b>		<b>0,1</b>
<b>TIER-SCHUTZliste</b>	343	0,8	81	0,7	<b>424</b>		<b>0,7</b>
<b>AD--Demokraten NRW</b>	242	0,5	4	0,0	<b>246</b>		<b>0,4</b>
<b>AfD</b>	3.979	8,9	883	7,1	<b>4.862</b>		<b>8,5</b>
<b>AUF-BRUCHC</b>	27	0,1	11	0,1	<b>38</b>		<b>0,1</b>
<b>BGE</b>	21	0,0	9	0,1	<b>30</b>		<b>0,1</b>
<b>DBD</b>	23	0,1	6	0,0	<b>29</b>		<b>0,1</b>
<b>DKP</b>	12	0,0	2	0,0	<b>14</b>		<b>0,0</b>
<b>ZENTRUM</b>	20	0,0	9	0,1	<b>29</b>		<b>0,1</b>
<b>DIERECHTE</b>	25	0,1	2	0,0	<b>27</b>		<b>0,0</b>
<b>REP</b>	50	0,1	13	0,1	<b>63</b>		<b>0,1</b>
<b>DIEVIOLETTEN</b>	64	0,1	11	0,1	<b>75</b>		<b>0,1</b>
<b>JED</b>	52	0,1	8	0,1	<b>60</b>		<b>0,1</b>
<b>MLPD</b>	30	0,1	4	0,0	<b>34</b>		<b>0,1</b>
<b>PAN</b>	5	0,0	2	0,0	<b>7</b>		<b>0,0</b>
<b>Gesundheits-Forschung</b>	44	0,1	5	0,0	<b>49</b>		<b>0,1</b>
<b>PARTEILOSE WG"BRD"</b>	9	0,0	1	0,0	<b>10</b>		<b>0,0</b>
<b>Schöner Leben</b>	25	0,1	9	0,1	<b>34</b>		<b>0,1</b>
<b>V-Partei³</b>	43	0,1	9	0,1	<b>52</b>		<b>0,1</b>

## Ergebnis Zweitstimmen im Wahlkreis 35 Radevormwald+Remscheid



# Landtagswahl 2017

## Wahlergebnis im Wahlkreis 35 - Teilgebiet Remscheid

Es wurde folgendes **Gesamtergebnis** festgestellt:

<b>Wahlberechtigte</b>	<b>77.296</b>
<b>Wähler</b>	<b>47.468</b>
<b>davon mit Wahlschein</b>	<b>10.506</b>
<b>Wahlbeteiligung</b>	<b>61,41 %</b>
<b>ungültige Erststimmen</b>	<b>724</b>
<b>gültige Erststimmen</b>	<b>46.744</b>

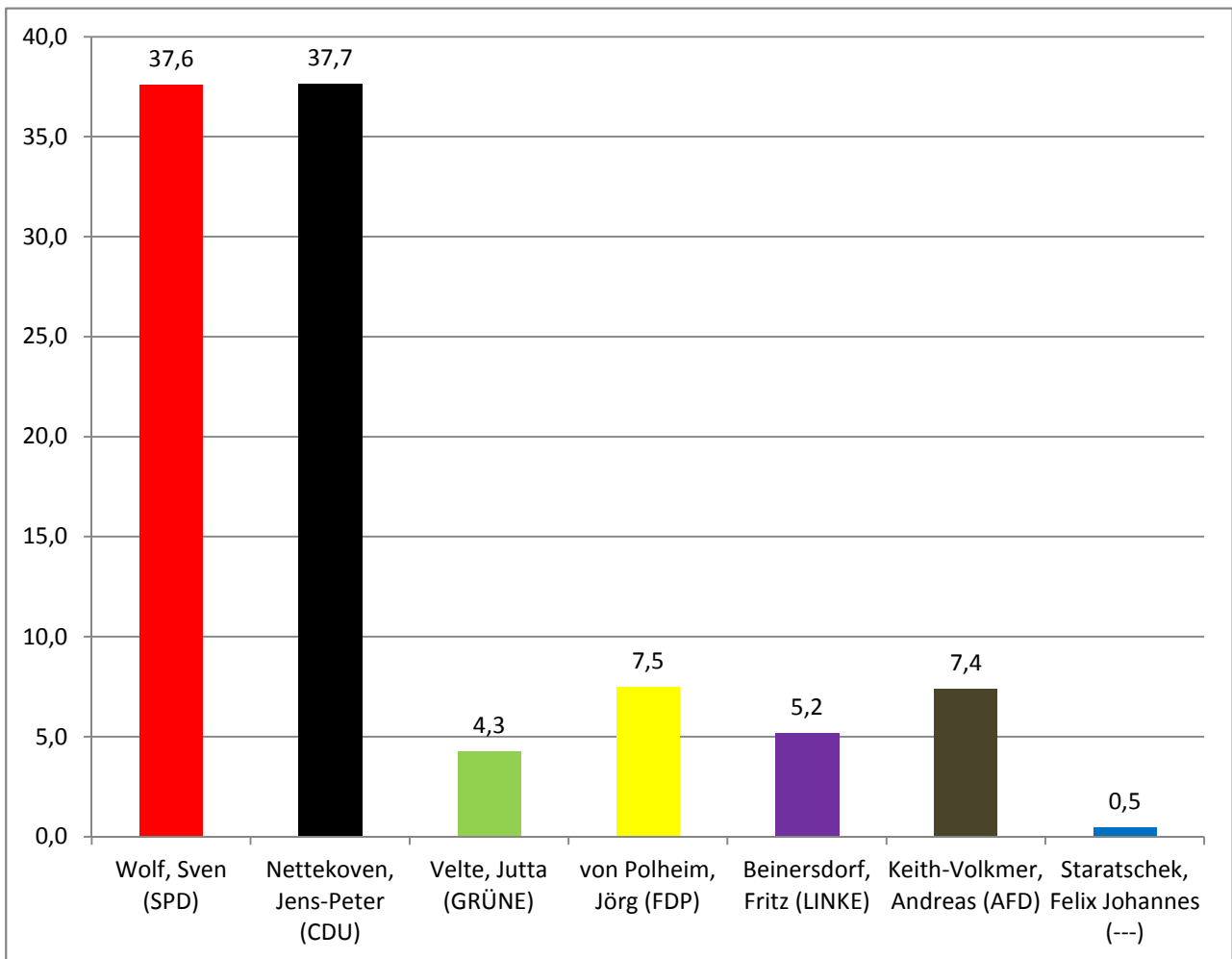
Von den **gültigen Erststimmen** entfielen auf:

	Urnenwahl	%	Briefwahl	%	Gesamt	%
	36.414		10.330		<b>46.744</b>	
<b>Wolf, Sven (SPD)</b>	13.805	37,9	3.765	36,4	<b>17.570</b>	<b>37,6</b>
<b>Nettekoven, Jens-Peter (CDU)</b>	13.405	36,8	4.196	40,6	<b>17.601</b>	<b>37,7</b>
<b>Velte, Jutta (GRÜNE)</b>	1.550	4,3	449	4,3	<b>1.999</b>	<b>4,3</b>
<b>von Polheim, Jörg (FDP)</b>	2.677	7,4	820	7,9	<b>3.497</b>	<b>7,5</b>
<b>Beinersdorf, Fritz (LINKE)</b>	2.016	5,5	394	3,8	<b>2.410</b>	<b>5,2</b>
<b>Keith-Volkmer, Andreas (AFD)</b>	2.798	7,7	658	6,4	<b>3.456</b>	<b>7,4</b>
<b>Staratschek, Felix Johannes (---)</b>	163	0,4	48	0,5	<b>211</b>	<b>0,5</b>

**Gewählter Bewerber: Jens-Peter Nettekoven (CDU)**



## Ergebnis der Erststimmen in Remscheid



# Landtagswahl 2017

## Wahlergebnis im Wahlkreis 35 - Teilgebiet Remscheid

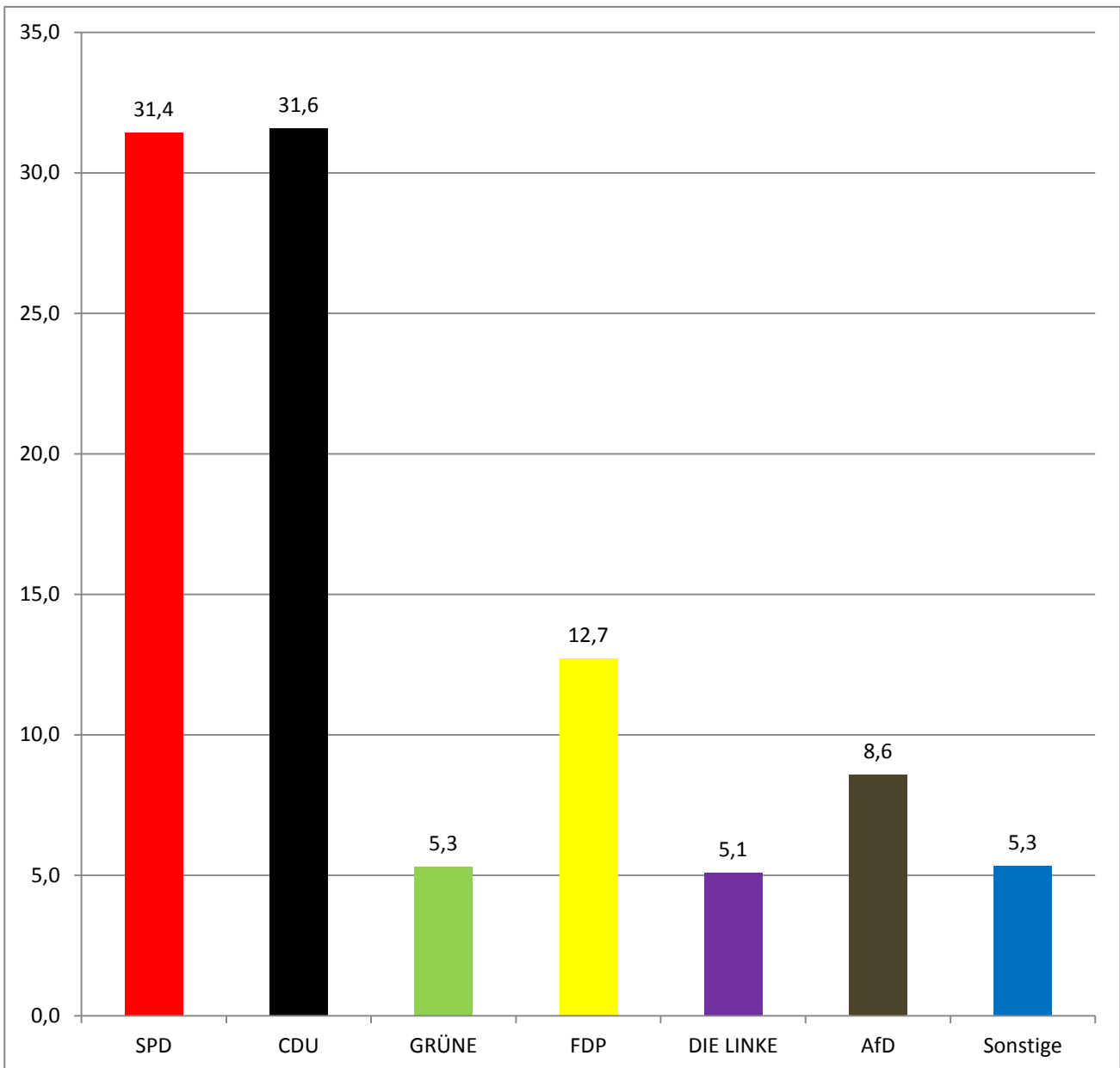
Es wurde folgendes **Gesamtergebnis** festgestellt:

<b>Wahlberechtigte</b>	<b>77.296</b>
<b>Wähler</b>	<b>47.468</b>
<b>davon mit Wahlschein</b>	<b>10.506</b>
<b>Wahlbeteiligung</b>	<b>61,41 %</b>
<b>ungültige Zweitstimmen</b>	<b>632</b>
<b>gültige Zweitstimmen</b>	<b>46.836</b>

Von den **gültigen Zweitstimmen** entfielen auf:

	Urnenwahl	%	Briefwahl	%	Gesamt	%
	36.476		10.360		<b>46.836</b>	
<b>SPD</b>	11.468	31,4	3.247	31,3	<b>14.715</b>	<b>31,4</b>
<b>CDU</b>	11.257	30,9	3.539	34,2	<b>14.796</b>	<b>31,6</b>
<b>GRÜNE</b>	1.952	5,4	526	5,1	<b>2.478</b>	<b>5,3</b>
<b>FDP</b>	4.424	12,1	1.525	14,7	<b>5.949</b>	<b>12,7</b>
<b>PIRATEN</b>	430	1,2	64	0,6	<b>494</b>	<b>1,1</b>
<b>DIE LINKE</b>	1.984	5,4	401	3,9	<b>2.385</b>	<b>5,1</b>
<b>NPD</b>	156	0,4	30	0,3	<b>186</b>	<b>0,4</b>
<b>DiePARTEI</b>	<b>243</b>	0,7	<b>39</b>	0,4	<b>282</b>	<b>0,6</b>
<b>FREIEWÄHLER</b>	131	0,4	31	0,3	162	<b>0,3</b>
<b>BIG</b>	227	0,6	7	0,1	234	<b>0,5</b>
<b>FBI /FWG</b>	13	0,0	11	0,1	24	<b>0,1</b>
<b>ödp</b>	40	0,1	9	0,1	49	<b>0,1</b>
<b>Volks-abstimmung</b>	36	0,1	19	0,2	55	<b>0,1</b>
<b>TIER-SCHUTZliste</b>	266	0,7	69	0,7	335	<b>0,7</b>
<b>AD--Demokraten NRW</b>	226	0,6	3	0,0	229	<b>0,5</b>
<b>AfD</b>	3260	8,9	759	7,3	4019	<b>8,6</b>
<b>AUF-BRUCHC</b>	18	0,0	10	0,1	28	<b>0,1</b>
<b>BGE</b>	18	0,0	5	0,0	23	<b>0,0</b>
<b>DBD</b>	19	0,1	5	0,0	24	<b>0,1</b>
<b>DKP</b>	10	0,0	2	0,0	12	<b>0,0</b>
<b>ZENTRUM</b>	19	0,1	8	0,1	27	<b>0,1</b>
<b>DIERECHTE</b>	15	0,0	2	0,0	17	<b>0,0</b>
<b>REP</b>	43	0,1	10	0,1	53	<b>0,1</b>
<b>DIEVIOLETTEN</b>	50	0,1	7	0,1	57	<b>0,1</b>
<b>JED</b>	42	0,1	5	0,0	47	<b>0,1</b>
<b>MLPD</b>	25	0,1	4	0,0	29	<b>0,1</b>
<b>PAN</b>	4	0,0	0	0,0	4	<b>0,0</b>
<b>Gesundheits-Forschung</b>	33	0,1	4	0,0	37	<b>0,1</b>
<b>PARTEILOSE WG"BRD"</b>	8	0,0	1	0,0	9	<b>0,0</b>
<b>Schöner Leben</b>	22	0,1	9	0,1	31	<b>0,1</b>
<b>V-Partei³</b>	37	0,1	9	0,1	46	<b>0,1</b>

## Ergebnis der Zweitstimmen in Remscheid



# Landtagswahl 2017

## Stadtbezirk 1 - Alt-Remscheid - Erststimmen - Wähler/innen

Stimmbezirke	Wahlberechtigte				Wähler/ innen	davon	ungültige	gültige
	ohne Sperrvermerk	mit Sperrvermerk	Wahlb. nach §3, Abs. 4 LWG	insgesamt		mit Wahlschein	Stimmen	Stimmen
1011 Rathaus	1.214	213	0	<b>1.427</b>	569	0	10	<b>559</b>
1012 Wiedenhofstraße	1.142	259	0	<b>1.401</b>	504	0	9	<b>495</b>
1021 Christianstraße	1.127	126	0	<b>1.253</b>	499	1	14	<b>485</b>
1022 Vereinsstraße	1.112	135	0	<b>1.247</b>	507	0	21	<b>486</b>
1031 Fuhrpark	1.288	177	0	<b>1.465</b>	507	1	16	<b>491</b>
1032 Steinberger Straße	1.519	238	0	<b>1.757</b>	809	3	30	<b>779</b>
1041 Schüttendelle	995	221	0	<b>1.216</b>	523	1	7	<b>516</b>
1042 Deutsche Eiche	1.153	237	0	<b>1.390</b>	635	0	6	<b>629</b>
1051 Blumental	1.301	196	0	<b>1.497</b>	562	0	19	<b>543</b>
1052 Honsberg	1.058	77	0	<b>1.135</b>	476	0	10	<b>466</b>
1061 Kippdorfstraße	1.065	170	0	<b>1.235</b>	535	0	6	<b>529</b>
1062 Paulstraße	994	137	0	<b>1.131</b>	606	2	8	<b>598</b>
1071 Güldenwerth	1.271	219	0	<b>1.490</b>	798	2	12	<b>786</b>
1072 Westhausen	1.300	305	0	<b>1.605</b>	901	4	9	<b>892</b>
1081 Büchen	1.405	207	0	<b>1.612</b>	752	1	12	<b>740</b>
1082 Morsbach	1.176	211	0	<b>1.387</b>	702	2	8	<b>694</b>
1091 Rath	1.163	227	0	<b>1.390</b>	656	0	10	<b>646</b>
1092 Holz	1.211	240	0	<b>1.451</b>	690	2	10	<b>680</b>
1101 Hütz	1.401	263	0	<b>1.664</b>	816	1	11	<b>805</b>
1102 Büchel	1.403	252	0	<b>1.655</b>	836	0	9	<b>827</b>
1111 Holscheidsberg	1.369	253	0	<b>1.622</b>	791	2	7	<b>784</b>
1112 Haddenbach	1.196	224	0	<b>1.420</b>	709	1	8	<b>701</b>
1B01 Alt-Remscheid I	0	0	0	<b>0</b>	1.083	1.083	33	<b>1.050</b>
1B02 Alt-Remscheid II	0	0	0	<b>0</b>	682	682	5	<b>677</b>
1B03 Alt-Remscheid III	0	0	0	<b>0</b>	784	784	10	<b>774</b>
1B04 Alt-Remscheid IV	0	0	0	<b>0</b>	831	831	5	<b>826</b>
1B05 Alt-Remscheid V	0	0	0	<b>0</b>	941	941	4	<b>937</b>
<b>Alt-Remscheid gesamt</b>	<b>26.863</b>	<b>4.587</b>	<b>0</b>	<b>31.450</b>	<b>18.704</b>	<b>4.344</b>	<b>309</b>	<b>18.395</b>

# Landtagswahl 2017

## Stadtbezirk 1 - Alt-Remscheid - Erststimmen

Stimmbezirke	Gültige Erst- Stimmen	Wolf Sven SPD	%	Nettekoen Jens-Peter CDU	%	Velte Jutta GRÜNE	%	von Polheim Jörg FDP	%	Beinersdorf Fitz DIE LINKE	%	Keith- Volkmer Andreas AFD	%	Staratschek Felix- Johannes (---)	%
1011 Rathaus	559	245	43,8	178	31,8	18	3,2	39	7,0	41	7,3	36	6,4	2	0,4
1012 Wiedenhofstraße	495	208	42,0	161	32,5	19	3,8	33	6,7	30	6,1	38	7,7	6	1,2
1021 Christianstraße	485	225	46,4	122	25,2	23	4,7	35	7,2	46	9,5	32	6,6	2	0,4
1022 Vereinsstraße	486	234	48,1	130	26,7	19	3,9	30	6,2	31	6,4	39	8,0	3	0,6
1031 Fuhrpark	491	195	39,7	138	28,1	25	5,1	40	8,1	37	7,5	52	10,6	4	0,8
1032 Steinberger Straße	779	359	46,1	239	30,7	22	2,8	36	4,6	58	7,4	62	8,0	3	0,4
1041 Schüttendelle	516	199	38,6	185	35,9	21	4,1	39	7,6	29	5,6	39	7,6	4	0,8
1042 Deutsche Eiche	629	284	45,2	202	32,1	42	6,7	28	4,5	36	5,7	35	5,6	2	0,3
1051 Blumental	543	239	44,0	149	27,4	20	3,7	43	7,9	45	8,3	45	8,3	2	0,4
1052 Honsberg	466	244	52,4	109	23,4	9	1,9	24	5,2	20	4,3	56	12,0	4	0,9
1061 Kippdorfstraße	529	213	40,3	159	30,1	29	5,5	34	6,4	30	5,7	60	11,3	4	0,8
1062 Paulstraße	598	243	40,6	213	35,6	17	2,8	36	6,0	30	5,0	55	9,2	4	0,7
1071 Güldenwerth	786	299	38,0	323	41,1	40	5,1	51	6,5	29	3,7	41	5,2	3	0,4
1072 Westhausen	892	292	32,7	417	46,7	27	3,0	77	8,6	20	2,2	53	5,9	6	0,7
1081 Büchen	740	333	45,0	196	26,5	39	5,3	54	7,3	50	6,8	64	8,6	4	0,5
1082 Morsbach	694	258	37,2	267	38,5	40	5,8	50	7,2	31	4,5	44	6,3	4	0,6
1091 Rath	646	246	38,1	272	42,1	22	3,4	37	5,7	23	3,6	45	7,0	1	0,2
1092 Holz	680	262	38,5	242	35,6	40	5,9	45	6,6	31	4,6	55	8,1	5	0,7
1101 Hütz	805	316	39,3	267	33,2	30	3,7	67	8,3	51	6,3	68	8,4	6	0,7
1102 Büchel	827	304	36,8	286	34,6	44	5,3	66	8,0	70	8,5	57	6,9	0	0,0
1111 Holscheidsberg	784	293	37,4	282	36,0	28	3,6	59	7,5	54	6,9	67	8,5	1	0,1
1112 Haddenbach	701	280	39,9	248	35,4	38	5,4	53	7,6	32	4,6	46	6,6	4	0,6
1B01 Alt-Remscheid I	1.050	397	37,8	418	39,8	36	3,4	75	7,1	40	3,8	84	8,0	0	0,0
1B02 Alt-Remscheid II	677	256	37,8	224	33,1	33	4,9	64	9,5	35	5,2	63	9,3	2	0,3
1B03 Alt-Remscheid III	774	281	36,3	330	42,6	34	4,4	61	7,9	20	2,6	44	5,7	4	0,5
1B04 Alt-Remscheid IV	826	316	38,3	319	38,6	39	4,7	71	8,6	33	4,0	45	5,4	3	0,4
1B05 Alt-Remscheid V	937	346	36,9	375	40,0	46	4,9	75	8,0	30	3,2	61	6,5	4	0,4
<b>Alt-Remscheid gesamt</b>	<b>18.395</b>	<b>7.367</b>	<b>40,0</b>	<b>6.451</b>	<b>35,1</b>	<b>800</b>	<b>4,3</b>	<b>1.322</b>	<b>7,2</b>	<b>982</b>	<b>5,3</b>	<b>1.386</b>	<b>7,5</b>	<b>87</b>	<b>0,5</b>

# Landtagswahl 2017

## Stadtbezirk 2 - Süd - Erststimmen - Wähler/innen

Stimmbezirke	Wahlberechtigte				Wähler/ innen	davon mit Wahlschein	ungültige Stimmen	gültige Stimmen
	ohne Sperrvermerk	mit Sperrvermerk	Wahlb. nach §3, Abs. 4 LWG	insgesamt				
2121 Sedanstraße	1.581	221	0	<b>1.802</b>	803	2	26	<b>777</b>
2122 Fichtenstraße	1.431	226	0	<b>1.657</b>	756	0	8	<b>748</b>
2131 Überfeld	1.597	272	0	<b>1.869</b>	846	1	24	<b>822</b>
2132 Mixsiepen	1.384	234	0	<b>1.618</b>	711	4	9	<b>702</b>
2141 Zentralpunkt	1.169	174	0	<b>1.343</b>	500	1	15	<b>485</b>
2142 Struck	1.627	324	0	<b>1.951</b>	1.040	1	15	<b>1.025</b>
2151 Falkenberg	1.234	152	0	<b>1.386</b>	645	0	8	<b>637</b>
2152 Wermelskirchener Straß	1.453	255	0	<b>1.708</b>	775	5	10	<b>765</b>
2161 Rosenhügel	803	95	0	<b>898</b>	331	0	2	<b>329</b>
2162 Ehringhausen	1.464	421	0	<b>1.885</b>	948	0	9	<b>939</b>
2B01 Süd I	0	0	0	<b>0</b>	1.361	1.361	19	<b>1.342</b>
2B02 Süd II	0	0	0	<b>0</b>	885	885	7	<b>878</b>
<b>Süd gesamt</b>	<b>13.743</b>	<b>2.374</b>	<b>0</b>	<b>16.117</b>	<b>9.601</b>	<b>2.260</b>	<b>152</b>	<b>9.449</b>

# Landtagswahl 2017

## Stadtbezirk 2 - Süd - Erststimmen

Stimmbezirke	Gültige Erst-Stimmen	Wolf Sven SPD	%	Nettekoven Jens-Peter CDU	%	Velte Jutta GRÜNE	%	von Polheim Jörg FDP	%	Beinersdorf Fitz DIE LINKE	%	Keith-Volkmer Andreas AFD	%	Staratschek Felix-Johannes (---)	%
2121 Sedanstraße	<b>777</b>	313	40,3	261	33,6	26	3,3	55	7,1	45	5,8	75	9,7	2	0,3
2122 Fichtenstraße	<b>748</b>	243	32,5	338	45,2	30	4,0	39	5,2	46	6,1	51	6,8	1	0,1
2131 Überfeld	<b>822</b>	324	39,4	299	36,4	25	3,0	55	6,7	43	5,2	69	8,4	7	0,9
2132 Mixsiepen	<b>702</b>	278	39,6	235	33,5	26	3,7	56	8,0	40	5,7	62	8,8	5	0,7
2141 Zentralpunkt	<b>485</b>	151	31,1	202	41,6	10	2,1	42	8,7	27	5,6	53	10,9	0	0,0
2142 Struck	<b>1.025</b>	384	37,5	396	38,6	24	2,3	91	8,9	34	3,3	94	9,2	2	0,2
2151 Falkenberg	<b>637</b>	252	39,6	220	34,5	27	4,2	57	8,9	27	4,2	54	8,5	0	0,0
2152 Wermelskirchener Straße	<b>765</b>	303	39,6	282	36,9	38	5,0	39	5,1	40	5,2	58	7,6	5	0,7
2161 Rosenhügel	<b>329</b>	119	36,2	104	31,6	21	6,4	22	6,7	31	9,4	28	8,5	4	1,2
2162 Ehringhausen	<b>939</b>	318	33,9	381	40,6	35	3,7	95	10,1	42	4,5	63	6,7	5	0,5
2B01 Süd I	<b>1.342</b>	549	40,9	481	35,8	48	3,6	104	7,7	62	4,6	92	6,9	6	0,4
2B02 Süd II	<b>878</b>	307	35,0	395	45,0	25	2,8	68	7,7	19	2,2	59	6,7	5	0,6
<b>Süd gesamt</b>	<b>9.449</b>	<b>3.541</b>	<b>37,5</b>	<b>3.594</b>	<b>38,0</b>	<b>335</b>	<b>3,5</b>	<b>723</b>	<b>7,7</b>	<b>456</b>	<b>4,8</b>	<b>758</b>	<b>8,0</b>	<b>42</b>	<b>0,4</b>

# Landtagswahl 2017

## Stadtbezirk 3 - Lennep - Erststimmen - Wähler/innen

Stimmbezirke	Wahlberechtigte				Wähler/ innen	davon mit Wahrschein	ungültige Stimmen	gültige Stimmen
	ohne Sperrvermerk	mit Sperrvermerk	Wahlb. nach §3, Abs. 4 LWG	insgesamt				
3171 Altstadt	1.292	270	0	<b>1.562</b>	832	1	9	<b>823</b>
3172 Neustadt	1.435	231	0	<b>1.666</b>	864	3	12	<b>852</b>
3181 Max-Planck-Straße	1.155	241	0	<b>1.396</b>	589	1	14	<b>575</b>
3182 Rader Straße	1.352	244	0	<b>1.596</b>	888	3	18	<b>870</b>
3191 Albert-Einstein-Straße	1.216	124	0	<b>1.340</b>	605	2	24	<b>581</b>
3192 Durchsholz	1.409	250	0	<b>1.659</b>	1.007	3	8	<b>999</b>
3201 Rudolf-Stosberg-Straße	1.118	129	0	<b>1.247</b>	538	0	9	<b>529</b>
3202 Schneppendahler Weg	1.234	143	0	<b>1.377</b>	610	3	20	<b>590</b>
3211 Trecknase	1.413	229	0	<b>1.642</b>	914	0	11	<b>903</b>
3212 Bergisch Born	1.252	225	0	<b>1.477</b>	841	2	6	<b>835</b>
3221 Diepmansbach	1.259	248	0	<b>1.507</b>	858	2	12	<b>846</b>
3222 Jägerwald	1.075	114	0	<b>1.189</b>	598	3	8	<b>590</b>
3B01 Lennep I	0	0	0	<b>0</b>	919	919	4	<b>915</b>
3B02 Lennep II	0	0	0	<b>0</b>	609	609	3	<b>606</b>
3B03 Lennep III	0	0	0	<b>0</b>	761	761	3	<b>758</b>
<b>Lennep gesamt</b>	<b>15.210</b>	<b>2.448</b>	<b>0</b>	<b>17.658</b>	<b>11.433</b>	<b>2.312</b>	<b>161</b>	<b>11.272</b>



# Landtagswahl 2017

## Stadtbezirk 3 - Lennep - Erststimmen

Stimmbezirke	Gültige Erst- Stimmen	Wolf Sven SPD	%	Nettekoven Jens-Peter CDU	%	Velte Jutta GRÜNE	%	von Polheim Jörg FDP	%	Beinersdorf Fitz DIE LINKE	%	Keith- Volkmer Andreas AFD	%	Staratschek Felix- Johannes (---)	%
3171 Altstadt	<b>823</b>	260	31,6	350	42,5	54	<b>6,6</b>	65	7,9	43	5,2	49	6,0	2	0,2
3172 Neustadt	<b>852</b>	280	32,9	343	40,3	52	6,1	67	7,9	49	5,8	60	7,0	1	0,1
3181 Max-Planck-Straße	<b>575</b>	185	32,2	242	42,1	24	4,2	60	10,4	33	5,7	28	4,9	3	0,5
3182 Rader Straße	<b>870</b>	278	32,0	357	41,0	39	4,5	64	7,4	58	<b>6,7</b>	69	7,9	5	0,6
3191 Albert-Einstein-Straße	<b>581</b>	181	31,2	233	40,1	11	1,9	61	<b>10,5</b>	38	6,5	55	9,5	2	0,3
3192 Durchsholz	<b>999</b>	340	34,0	402	40,2	32	3,2	82	8,2	59	5,9	81	8,1	3	0,3
3201 Rudolf-Stosberg-Straße	<b>529</b>	223	<b>42,2</b>	177	33,5	21	4,0	27	5,1	27	5,1	53	10,0	1	0,2
3202 Schneppendahler Weg	<b>590</b>	230	39,0	196	33,2	22	3,7	60	10,2	32	5,4	49	8,3	1	0,2
3211 Trecknase	<b>903</b>	343	38,0	372	41,2	31	3,4	60	6,6	37	4,1	57	6,3	3	0,3
3212 Bergisch Born	<b>835</b>	231	27,7	386	<b>46,2</b>	40	4,8	68	8,1	41	4,9	66	7,9	3	0,4
3221 Diepmannsbach	<b>846</b>	316	37,4	323	38,2	34	4,0	70	8,3	33	3,9	64	7,6	6	0,7
3222 Jägerwald	<b>590</b>	226	38,3	188	31,9	32	5,4	43	7,3	39	6,6	62	<b>10,5</b>	0	0,0
3B01 Lennep I	<b>915</b>	311	34,0	406	44,4	40	4,4	63	6,9	43	4,7	46	5,0	6	0,7
3B02 Lennep II	<b>606</b>	207	34,2	263	43,4	21	3,5	45	7,4	32	5,3	37	6,1	1	0,2
3B03 Lennep III	<b>758</b>	248	32,7	314	41,4	45	5,9	78	10,3	22	2,9	46	6,1	5	0,7
<b>Lennep gesamt</b>	<b>11.272</b>	<b>3.859</b>	<b>34,2</b>	<b>4.552</b>	<b>40,4</b>	<b>498</b>	<b>4,4</b>	<b>913</b>	<b>8,1</b>	<b>586</b>	<b>5,2</b>	<b>822</b>	<b>7,3</b>	<b>42</b>	<b>0,4</b>

# Landtagswahl 2017

## Stadtbezirk 4 - Lüttringhausen - Erststimmen - Wähler/innen

Stimmbezirke	Wahlberechtigte				Wähler/ innen	davon mit Wahrschein	ungültige Stimmen	gültige Stimmen
	ohne Sperrvermerk	mit Sperrvermerk	Wahlb. nach §3, Abs. 4 LWG	insgesamt				
4231 Garschagen	907	175	0	<b>1.082</b>	579	1	11	<b>568</b>
4232 Buscher Hof	1.056	150	0	<b>1.206</b>	596	0	7	<b>589</b>
4233 Zentrum	864	161	0	<b>1.025</b>	532	1	8	<b>524</b>
4241 Hans-Böckler-Straße	1.085	121	0	<b>1.206</b>	569	1	14	<b>555</b>
4242 August-Erschloe-Straße	1.449	250	0	<b>1.699</b>	843	2	10	<b>833</b>
4251 Beyenburger Straße	1.243	211	0	<b>1.454</b>	733	2	4	<b>729</b>
4252 Großhülsberg	1.023	78	0	<b>1.101</b>	472	0	10	<b>462</b>
4261 Kranen	841	156	0	<b>997</b>	541	4	9	<b>532</b>
4262 Goldenberg	1.003	170	0	<b>1.173</b>	652	3	8	<b>644</b>
4263 Grund	904	224	0	<b>1.128</b>	637	0	12	<b>625</b>
4B01 Lüttringhausen I	0	0	0	<b>0</b>	813	813	4	<b>809</b>
4B02 Lüttringhausen II	0	0	0	<b>0</b>	763	763	5	<b>758</b>
<b>Lüttringhausen gesamt</b>	<b>10.375</b>	<b>1.696</b>	<b>0</b>	<b>12.071</b>	<b>7.730</b>	<b>1.590</b>	<b>102</b>	<b>7.628</b>

# Landtagswahl 2017

## Stadtbezirk 4 - Lüttringhausen - Erststimmen

Stimmbezirke	Gültige Erst- Stimmen	Wolf Sven SPD	%	Nettehoven Jens-Peter CDU	%	Velte Jutta GRÜNE	%	von Polheim Jörg FDP	%	Beinersdorf Fitz DIE LINKE	%	Keith- Volkmer Andreas AFD	%	Staratschek Felix- Johannes (---)	%
4231 Garschagen	<b>568</b>	202	35,6	273	48,1	15	2,6	28	4,9	23	4,0	26	4,6	1	0,2
4232 Buscher Hof	<b>589</b>	204	34,6	234	39,7	17	2,9	44	7,5	40	6,8	43	7,3	7	1,2
4233 Zentrum	<b>524</b>	169	32,3	230	43,9	28	5,3	34	6,5	34	6,5	25	4,8	4	0,8
4241 Hans-Böckler-Straße	<b>555</b>	231	41,6	174	31,4	22	4,0	36	6,5	41	7,4	48	8,6	3	0,5
4242 August-Erbschloe-Straße	<b>833</b>	322	38,7	324	38,9	43	5,2	64	7,7	28	3,4	47	5,6	5	0,6
4251 Beyenburger Straße	<b>729</b>	266	36,5	296	40,6	33	4,5	56	7,7	31	4,3	46	6,3	1	0,1
4252 Großhülsberg	<b>462</b>	195	42,2	128	27,7	21	4,5	25	5,4	39	8,4	52	11,3	2	0,4
4261 Kranen	<b>532</b>	193	36,3	205	38,5	30	5,6	43	8,1	21	3,9	37	7,0	3	0,6
4262 Goldenberg	<b>644</b>	254	39,4	230	35,7	22	3,4	48	7,5	36	5,6	54	8,4	0	0,0
4263 Grund	<b>625</b>	220	35,2	239	38,2	53	8,5	45	7,2	35	5,6	31	5,0	2	0,3
4B01 Lüttringhausen I	<b>809</b>	301	37,2	337	41,7	40	4,9	62	7,7	33	4,1	33	4,1	3	0,4
4B02 Lüttringhausen II	<b>758</b>	246	32,5	334	44,1	42	5,5	54	7,1	25	3,3	48	6,3	9	1,2
<b>Lüttringhausen gesamt</b>	<b>7.628</b>	<b>2.803</b>	<b>36,7</b>	<b>3.004</b>	<b>39,4</b>	<b>366</b>	<b>4,8</b>	<b>539</b>	<b>7,1</b>	<b>386</b>	<b>5,1</b>	<b>490</b>	<b>6,4</b>	<b>40</b>	<b>0,5</b>

# Landtagswahl 2017

## Stadtbezirk 1 - Alt-Remscheid - Zweitstimmen - Wähler/innen

Stimmbezirke	Wahlberechtigte				Wähler/ innen	davon	ungültige	gültige
	ohne Sperrvermerk	mit Sperrvermerk	Wahlb. nach §3, Abs. 4 LWG	insgesamt		mit Wahlschein	Stimmen	Stimmen
1011 Rathaus	1.214	213	0	<b>1.427</b>	569	0	8	<b>561</b>
1012 Wiedenhofstraße	1.142	259	0	<b>1.401</b>	504	0	4	<b>500</b>
1021 Christianstraße	1.127	126	0	<b>1.253</b>	499	1	5	<b>494</b>
1022 Vereinsstraße	1.112	135	0	<b>1.247</b>	507	0	15	<b>492</b>
1031 Fuhrpark	1.288	177	0	<b>1.465</b>	507	1	16	<b>491</b>
1032 Steinberger Straße	1.519	238	0	<b>1.757</b>	809	3	27	<b>782</b>
1041 Schüttendelle	995	221	0	<b>1.216</b>	523	1	5	<b>518</b>
1042 Deutsche Eiche	1.153	237	0	<b>1.390</b>	635	0	9	<b>626</b>
1051 Blumental	1.301	196	0	<b>1.497</b>	562	0	17	<b>545</b>
1052 Honsberg	1.058	77	0	<b>1.135</b>	476	0	12	<b>464</b>
1061 Kippdorfstraße	1.065	170	0	<b>1.235</b>	535	0	2	<b>533</b>
1062 Paulstraße	994	137	0	<b>1.131</b>	606	2	11	<b>595</b>
1071 Güldenwerth	1.271	219	0	<b>1.490</b>	798	2	9	<b>789</b>
1072 Westhausen	1.300	305	0	<b>1.605</b>	901	4	8	<b>893</b>
1081 Büchen	1.405	207	0	<b>1.612</b>	752	1	12	<b>740</b>
1082 Morsbach	1.176	211	0	<b>1.387</b>	702	2	8	<b>694</b>
1091 Rath	1.163	227	0	<b>1.390</b>	656	0	1	<b>655</b>
1092 Holz	1.211	240	0	<b>1.451</b>	690	2	10	<b>680</b>
1101 Hütz	1.401	263	0	<b>1.664</b>	816	1	5	<b>811</b>
1102 Büchel	1.403	252	0	<b>1.655</b>	836	0	11	<b>825</b>
1111 Holscheidsberg	1.369	253	0	<b>1.622</b>	791	2	4	<b>787</b>
1112 Haddenbach	1.196	224	0	<b>1.420</b>	709	1	10	<b>699</b>
1B01 Alt-Remscheid I	0	0	0	<b>0</b>	1.083	1.083	22	<b>1.061</b>
1B02 Alt-Remscheid II	0	0	0	<b>0</b>	682	682	3	<b>679</b>
1B03 Alt-Remscheid III	0	0	0	<b>0</b>	784	784	6	<b>778</b>
1B04 Alt-Remscheid IV	0	0	0	<b>0</b>	831	831	3	<b>828</b>
1B05 Alt-Remscheid V	0	0	0	<b>0</b>	941	941	2	<b>939</b>
<b>Alt-Remscheid gesamt</b>	<b>26.863</b>	<b>4.587</b>	<b>0</b>	<b>31.450</b>	<b>18.704</b>	<b>4.344</b>	<b>245</b>	<b>18.459</b>

# Landtagswahl 2017

## Stadtbezirk 1 - Alt-Remscheid - Zweitstimmen

Stimmbezirke	Gültige Zweitstimmen	SPD	%	CDU	%	GRÜNE	%	FDP	%	DIE LINKE	%	AFD	%	Sonstige	%
1011 Rathaus	561	205	36,5	155	27,6	23	4,1	67	11,9	40	7,1	36	6,4	35	6,2
1012 Wiedenhofstraße	500	170	34,0	162	32,4	21	4,2	39	7,8	34	6,8	41	8,2	33	6,6
1021 Christianstraße	494	176	35,6	118	23,9	30	6,1	37	7,5	43	8,7	53	10,7	37	7,5
1022 Vereinsstraße	492	178	36,2	104	21,1	26	5,3	58	11,8	24	4,9	52	10,6	50	10,2
1031 Fuhrpark	491	168	34,2	115	23,4	25	5,1	44	9,0	35	7,1	52	10,6	52	10,6
1032 Steinberger Straße	782	288	36,8	204	26,1	42	5,4	67	8,6	56	7,2	64	8,2	61	7,8
1041 Schüttendelle	518	148	28,6	150	29,0	43	8,3	66	12,7	28	5,4	43	8,3	40	7,7
1042 Deutsche Eiche	626	217	34,7	178	28,4	46	7,3	58	9,3	43	6,9	40	6,4	44	7,0
1051 Blumental	545	192	35,2	118	21,7	18	3,3	63	11,6	42	7,7	59	10,8	53	9,7
1052 Honsberg	464	192	41,4	102	22,0	11	2,4	39	8,4	20	4,3	54	11,6	46	9,9
1061 Kippdorfstraße	533	172	32,3	143	26,8	38	7,1	41	7,7	20	3,8	69	12,9	50	9,4
1062 Paulstraße	595	200	33,6	187	31,4	29	4,9	61	10,3	26	4,4	63	10,6	29	4,9
1071 Güldenwerth	789	240	30,4	268	34,0	52	6,6	104	13,2	33	4,2	49	6,2	43	5,4
1072 Westhausen	893	202	22,6	360	40,3	48	5,4	156	17,5	27	3,0	62	6,9	38	4,3
1081 Büchen	740	267	36,1	185	25,0	50	6,8	75	10,1	44	5,9	69	9,3	50	6,8
1082 Morsbach	694	206	29,7	228	32,9	45	6,5	93	13,4	35	5,0	50	7,2	37	5,3
1091 Rath	655	178	27,2	238	36,3	41	6,3	83	12,7	25	3,8	58	8,9	32	4,9
1092 Holz	680	226	33,2	195	28,7	44	6,5	69	10,1	33	4,9	63	9,3	50	7,4
1101 Hütz	811	248	30,6	231	28,5	49	6,0	105	12,9	56	6,9	75	9,2	47	5,8
1102 Büchel	825	252	30,5	233	28,2	64	7,8	104	12,6	46	5,6	82	9,9	44	5,3
1111 Holscheidsberg	787	245	31,1	242	30,7	34	4,3	102	13,0	59	7,5	65	8,3	40	5,1
1112 Haddenbach	699	230	32,9	209	29,9	40	5,7	93	13,3	32	4,6	56	8,0	39	5,6
1B01 Alt-Remscheid I	1.061	346	32,6	372	35,1	48	4,5	120	11,3	40	3,8	88	8,3	47	4,4
1B02 Alt-Remscheid II	679	208	30,6	194	28,6	38	5,6	109	16,1	31	4,6	75	11,0	24	3,5
1B03 Alt-Remscheid III	778	242	31,1	274	35,2	36	4,6	129	16,6	17	2,2	58	7,5	22	2,8
1B04 Alt-Remscheid IV	828	278	33,6	256	30,9	41	5,0	136	16,4	30	3,6	55	6,6	32	3,9
1B05 Alt-Remscheid V	939	306	32,6	318	33,9	51	5,4	143	15,2	32	3,4	68	7,2	21	2,2
<b>Alt-Remscheid gesamt</b>	<b>18.459</b>	<b>5.980</b>	<b>32,4</b>	<b>5.539</b>	<b>30,0</b>	<b>1.033</b>	<b>5,6</b>	<b>2.261</b>	<b>12,2</b>	<b>951</b>	<b>5,2</b>	<b>1.599</b>	<b>8,7</b>	<b>1.096</b>	<b>5,9</b>

# Landtagswahl 2017

## Stadtbezirk 2 - Süd - Zweitstimmen - Wähler/innen

Stimmbezirke	Wahlberechtigte				Wähler/ innen	davon mit Wahlschein	ungültige Stimmen	gültige Stimmen
	ohne Sperrvermerk	mit Sperrvermerk	Wahlb. nach §3, Abs. 4 LWG	insgesamt				
2121 Sedanstraße	1.581	221	0	<b>1.802</b>	803	2	25	<b>778</b>
2122 Fichtenstraße	1.431	226	0	<b>1.657</b>	756	0	6	<b>750</b>
2131 Überfeld	1.597	272	0	<b>1.869</b>	846	1	16	<b>830</b>
2132 Mixsiepen	1.384	234	0	<b>1.618</b>	711	4	10	<b>701</b>
2141 Zentralpunkt	1.169	174	0	<b>1.343</b>	500	1	17	<b>483</b>
2142 Struck	1.627	324	0	<b>1.951</b>	1.040	1	15	<b>1.025</b>
2151 Falkenberg	1.234	152	0	<b>1.386</b>	645	0	13	<b>632</b>
2152 Wermelskirchener Straß	1.453	255	0	<b>1.708</b>	775	5	11	<b>764</b>
2161 Rosenhügel	803	95	0	<b>898</b>	331	0	4	<b>327</b>
2162 Ehringhausen	1.464	421	0	<b>1.885</b>	948	0	8	<b>940</b>
2B01 Süd I	0	0	0	<b>0</b>	1.361	1.361	17	<b>1.344</b>
2B02 Süd II	0	0	0	<b>0</b>	885	885	7	<b>878</b>
<b>Süd gesamt</b>	<b>13.743</b>	<b>2.374</b>	<b>0</b>	<b>16.117</b>	<b>9.601</b>	<b>2.260</b>	<b>149</b>	<b>9.452</b>

# Landtagswahl 2017

## Stadtbezirk 2 - Süd - Zweitstimmen

Stimmbezirke	Gültige Zweitstimmen	SPD	%	CDU	%	GRÜNE	%	FDP	%	DIE LINKE	%	AFD	%	Sonstige	%
2121 Sedanstraße	<b>778</b>	266	34,2	215	27,6	27	3,5	84	10,8	34	4,4	92	11,8	60	7,7
2122 Fichtenstraße	<b>750</b>	266	35,5	217	28,9	28	3,7	66	8,8	56	7,5	60	8,0	57	7,6
2131 Überfeld	<b>830</b>	260	31,3	253	30,5	32	3,9	105	12,7	53	6,4	75	9,0	52	6,3
2132 Mixsiepen	<b>701</b>	231	33,0	186	26,5	29	4,1	89	12,7	30	4,3	69	9,8	67	9,6
2141 Zentralpunkt	<b>483</b>	167	34,6	109	22,6	18	3,7	67	13,9	23	4,8	65	13,5	34	7,0
2142 Struck	<b>1.025</b>	325	31,7	319	31,1	43	4,2	154	15,0	35	3,4	102	10,0	47	4,6
2151 Falkenberg	<b>632</b>	206	32,6	168	26,6	36	5,7	78	12,3	28	4,4	62	9,8	54	8,5
2152 Wermelskirchener Straße	<b>764</b>	254	33,2	236	30,9	40	5,2	83	10,9	47	6,2	72	9,4	32	4,2
2161 Rosenhügel	<b>327</b>	85	26,0	91	27,8	26	8,0	27	8,3	26	8,0	36	11,0	36	11,0
2162 Ehringhausen	<b>940</b>	260	27,7	304	32,3	44	4,7	163	17,3	45	4,8	75	8,0	49	5,2
2B01 Süd I	<b>1.344</b>	482	35,9	408	30,4	58	4,3	185	13,8	59	4,4	106	7,9	46	3,4
2B02 Süd II	<b>878</b>	252	28,7	326	37,1	36	4,1	146	16,6	26	3,0	74	8,4	18	2,1
<b>Süd gesamt</b>	<b>9.452</b>	<b>3.054</b>	<b>32,3</b>	<b>2.832</b>	<b>30,0</b>	<b>417</b>	<b>4,4</b>	<b>1.247</b>	<b>13,2</b>	<b>462</b>	<b>4,9</b>	<b>888</b>	<b>9,4</b>	<b>552</b>	<b>5,8</b>

# Landtagswahl 2017

## Stadtbezirk 3 - Lennep - Zweitstimmen - Wähler/innen

Stimmbezirke	Wahlberechtigte				Wähler/ innen	davon mit Wahrschein	ungültige Stimmen	gültige Stimmen
	ohne Sperrvermerk	mit Sperrvermerk	Wahlb. nach §3, Abs. 4 LWG	insgesamt				
3171 Altstadt	1.292	270	0	<b>1.562</b>	832	1	8	<b>824</b>
3172 Neustadt	1.435	231	0	<b>1.666</b>	864	3	11	<b>853</b>
3181 Max-Planck-Straße	1.155	241	0	<b>1.396</b>	589	1	13	<b>576</b>
3182 Rader Straße	1.352	244	0	<b>1.596</b>	888	3	10	<b>878</b>
3191 Albert-Einstein-Straße	1.216	124	0	<b>1.340</b>	605	2	18	<b>587</b>
3192 Durchsholz	1.409	250	0	<b>1.659</b>	1.007	3	11	<b>996</b>
3201 Rudolf-Stosberg-Straße	1.118	129	0	<b>1.247</b>	538	0	10	<b>528</b>
3202 Schneppendahler Weg	1.234	143	0	<b>1.377</b>	610	3	12	<b>598</b>
3211 Trecknase	1.413	229	0	<b>1.642</b>	914	0	15	<b>899</b>
3212 Bergisch Born	1.252	225	0	<b>1.477</b>	841	2	8	<b>833</b>
3221 Diepmannsbach	1.259	248	0	<b>1.507</b>	858	2	16	<b>842</b>
3222 Jägerwald	1.075	114	0	<b>1.189</b>	598	3	5	<b>593</b>
3B01 Lennep I	0	0	0	<b>0</b>	919	919	1	<b>918</b>
3B02 Lennep II	0	0	0	<b>0</b>	609	609	3	<b>606</b>
3B03 Lennep III	0	0	0	<b>0</b>	761	761	4	<b>757</b>
<b>Lennep gesamt</b>	<b>15.210</b>	<b>2.448</b>	<b>0</b>	<b>17.658</b>	<b>11.433</b>	<b>2.312</b>	<b>145</b>	<b>11.288</b>



# Landtagswahl 2017

## Stadtbezirk 3 - Lennep - Zweitstimmen

Stimmbezirke	Gültige Zweit-Stimmen	SPD	%	CDU	%	GRÜNE	%	FDP	%	DIE LINKE	%	AFD	%	Sonstige	%
3171 Altstadt	<b>824</b>	196	23,8	309	37,5	63	7,6	131	15,9	45	5,5	53	6,4	27	3,3
3172 Neustadt	<b>853</b>	242	28,4	279	32,7	61	7,2	119	14,0	45	5,3	76	8,9	31	3,6
3181 Max-Planck-Straße	<b>576</b>	164	28,5	204	35,4	17	3,0	90	15,6	34	5,9	37	6,4	30	5,2
3182 Rader Straße	<b>878</b>	243	27,7	309	35,2	51	5,8	99	11,3	58	6,6	86	9,8	32	3,6
3191 Albert-Einstein-Straße	<b>587</b>	146	24,9	197	33,6	23	3,9	86	14,7	34	5,8	60	10,2	41	7,0
3192 Durchsholz	<b>996</b>	287	28,8	341	34,2	41	4,1	142	14,3	51	5,1	103	10,3	31	3,1
3201 Rudolf-Stosberg-Straße	<b>528</b>	205	38,8	146	27,7	23	4,4	44	8,3	27	5,1	62	11,7	21	4,0
3202 Schneppendahler Weg	<b>598</b>	176	29,4	194	32,4	23	3,8	69	11,5	16	2,7	68	11,4	52	8,7
3211 Trecknase	<b>899</b>	282	31,4	331	36,8	45	5,0	104	11,6	40	4,4	64	7,1	33	3,7
3212 Bergisch Born	<b>833</b>	187	22,4	337	40,5	51	6,1	105	12,6	37	4,4	72	8,6	44	5,3
3221 Diepmannsbach	<b>842</b>	266	31,6	271	32,2	44	5,2	112	13,3	44	5,2	75	8,9	30	3,6
3222 Jägerwald	<b>593</b>	196	33,1	155	26,1	34	5,7	83	14,0	35	5,9	62	10,5	28	4,7
3B01 Lennep I	<b>918</b>	250	27,2	338	36,8	56	6,1	145	15,8	42	4,6	51	5,6	36	3,9
3B02 Lennep II	<b>606</b>	182	30,0	227	37,5	26	4,3	85	14,0	26	4,3	44	7,3	16	2,6
3B03 Lennep III	<b>757</b>	224	29,6	272	35,9	42	5,5	109	14,4	30	4,0	41	5,4	39	5,2
<b>Lennep gesamt</b>	<b>11.288</b>	<b>3.246</b>	<b>28,8</b>	<b>3.910</b>	<b>34,6</b>	<b>600</b>	<b>5,3</b>	<b>1.523</b>	<b>13,5</b>	<b>564</b>	<b>5,0</b>	<b>954</b>	<b>8,5</b>	<b>491</b>	<b>4,3</b>

# Landtagswahl 2017

## Stadtbezirk 4 - Lüttringhausen - Zweitstimmen - Wähler/innen

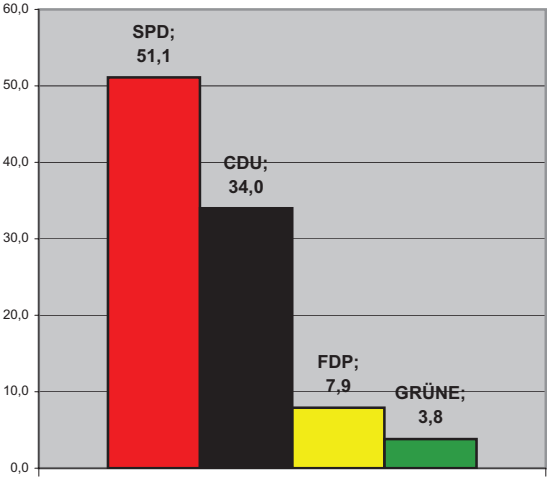
Stimmbezirke	Wahlberechtigte				Wähler/ innen	davon mit Wahrschein	ungültige Stimmen	gültige Stimmen
	ohne Sperrvermerk	mit Sperrvermerk	Wahlb. nach §3, Abs. 4 LWG	insgesamt				
4231 Garschagen	907	175	0	<b>1.082</b>	579	1	9	<b>570</b>
4232 Buscher Hof	1.056	150	0	<b>1.206</b>	596	0	6	<b>590</b>
4233 Zentrum	864	161	0	<b>1.025</b>	532	1	7	<b>525</b>
4241 Hans-Böckler-Straße	1.085	121	0	<b>1.206</b>	569	1	11	<b>558</b>
4242 August-Erbschloe-Straße	1.449	250	0	<b>1.699</b>	843	2	16	<b>827</b>
4251 Beyenburger Straße	1.243	211	0	<b>1.454</b>	733	2	5	<b>728</b>
4252 Großhülsberg	1.023	78	0	<b>1.101</b>	472	0	7	<b>465</b>
4261 Kranen	841	156	0	<b>997</b>	541	4	9	<b>532</b>
4262 Goldenberg	1.003	170	0	<b>1.173</b>	652	3	7	<b>645</b>
4263 Grund	904	224	0	<b>1.128</b>	637	0	12	<b>625</b>
4B01 Lüttringhausen I	0	0	0	<b>0</b>	813	813	3	<b>810</b>
4B02 Lüttringhausen II	0	0	0	<b>0</b>	763	763	1	<b>762</b>
<b>Lüttringhausen gesamt</b>	<b>10.375</b>	<b>1.696</b>	<b>0</b>	<b>12.071</b>	<b>7.730</b>	<b>1.590</b>	<b>93</b>	<b>7.637</b>

# Landtagswahl 2017

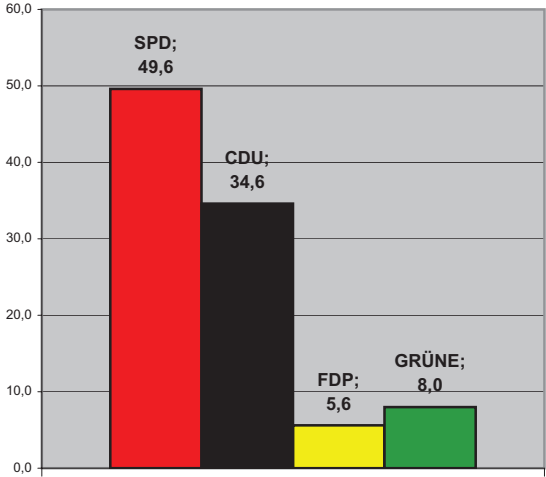
## Stadtbezirk 4 - Lüttringhausen - Zweitstimmen

Stimmbezirke	Gültige Zweit-Stimmen	SPD	%	CDU	%	GRÜNE	%	FDP	%	DIE LINKE	%	AFD	%	Sonstige	%
4231 Garschagen	<b>570</b>	183	32,1	234	41,1	21	3,7	67	11,8	23	4,0	31	5,4	11	1,9
4232 Buscher Hof	<b>590</b>	163	27,6	196	33,2	30	5,1	72	12,2	40	6,8	51	8,6	38	6,4
4233 Zentrum	<b>525</b>	150	28,6	184	35,0	40	7,6	67	12,8	33	6,3	30	5,7	21	4,0
4241 Hans-Böckler-Straße	<b>558</b>	198	35,5	151	27,1	27	4,8	51	9,1	37	6,6	59	10,6	35	6,3
4242 August-Erbschloe-Straße	<b>827</b>	284	34,3	290	35,1	41	5,0	97	11,7	38	4,6	52	6,3	25	3,0
4251 Beyenburger Straße	<b>728</b>	247	33,9	252	34,6	33	4,5	90	12,4	27	3,7	54	7,4	25	3,4
4252 Großhülsberg	<b>465</b>	168	36,1	100	21,5	20	4,3	34	7,3	39	8,4	63	13,5	41	8,8
4261 Kranen	<b>532</b>	181	34,0	167	31,4	31	5,8	60	11,3	20	3,8	47	8,8	26	4,9
4262 Goldenberg	<b>645</b>	206	31,9	195	30,2	39	6,0	71	11,0	38	5,9	57	8,8	39	6,0
4263 Grund	<b>625</b>	178	28,5	192	30,7	52	8,3	91	14,6	45	7,2	35	5,6	32	5,1
4B01 Lüttringhausen I	<b>810</b>	259	32,0	286	35,3	51	6,3	109	13,5	33	4,1	36	4,4	36	4,4
4B02 Lüttringhausen II	<b>762</b>	218	28,6	268	35,2	43	5,6	109	14,3	35	4,6	63	8,3	26	3,4
<b>Lüttringhausen gesamt</b>	<b>7.637</b>	<b>2.435</b>	<b>31,9</b>	<b>2.515</b>	<b>32,9</b>	<b>428</b>	<b>5,6</b>	<b>918</b>	<b>12,0</b>	<b>408</b>	<b>5,3</b>	<b>578</b>	<b>7,6</b>	<b>355</b>	<b>4,6</b>

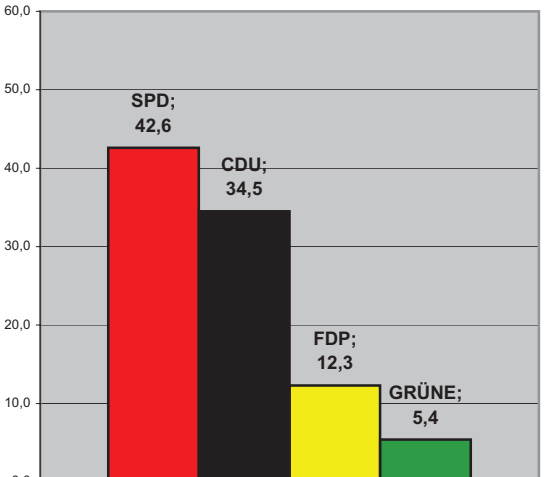
# Ergebnisse früherer Landtagswahlen in Remscheid



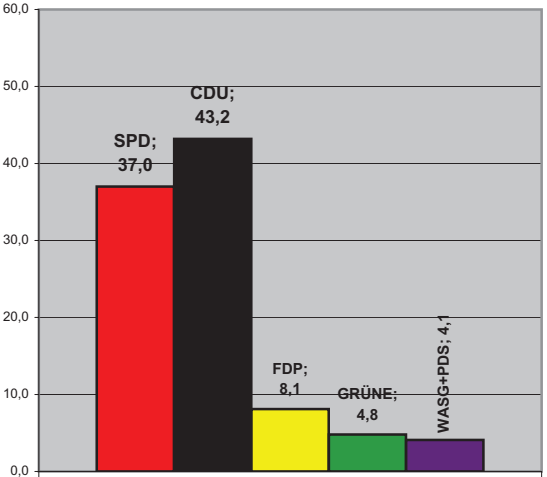
Landtagswahl 13.05.1990



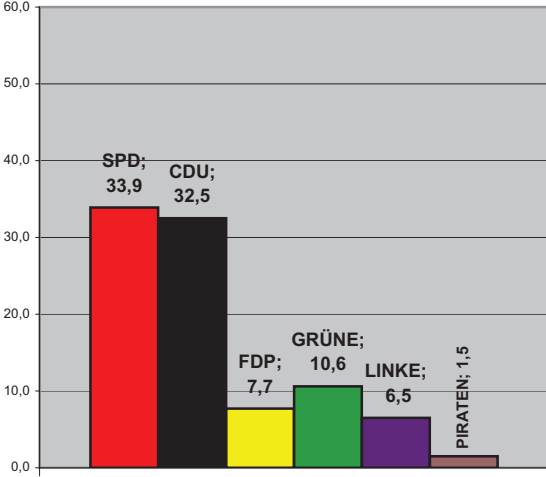
Landtagswahl 14.05.1995



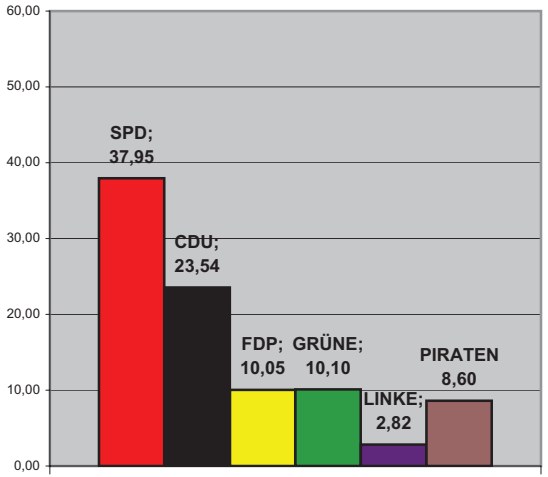
Landtagswahl 14.05.2000



Landtagswahl 22.05.2005



Landtagswahl 09.05.2010



Landtagswahl 13.05.2012

**Landtagswahl 2017**  
**Verteilung der Erststimmen in Remscheid zwischen SPD und CDU**

<b>Stand 14.05.2017</b>		Wahl- berechtigte	Wähler	Wahl- beteiligung	Gültige Stimmen	SPD	%	CDU	%
<b>Remscheid insgesamt</b>		<b>77.296</b>	<b>47.468</b>	<b>61,4</b>	<b>46.744</b>	<b>17.570</b>	<b>37,59</b>	<b>17.601</b>	<b>37,65</b>
<b>1</b>	<b>Alt-Remscheid</b>	<b>31.450</b>	<b>18.704</b>	<b>59,5</b>	<b>18.395</b>	<b>7.367</b>	<b>40,0</b>	<b>6.451</b>	<b>35,1</b>
1011	Rathaus	1.427	569	39,9	559	245	43,8	178	31,8
1012	Wiedenhofstraße	1.401	504	36,0	495	208	42,0	161	32,5
1021	Christianstraße	1.253	499	39,8	485	225	46,4	122	25,2
1022	Vereinsstraße	1.247	507	40,7	486	234	48,1	130	26,7
1031	Fuhrpark	1.465	507	34,6	491	195	39,7	138	28,1
1032	Steinberger Straße	1.757	809	46,0	779	359	46,1	239	30,7
1041	Schüttendelle	1.216	523	43,0	516	199	38,6	185	35,9
1042	Deutsche Eiche	1.390	635	45,7	629	284	45,2	202	32,1
1051	Blumental	1.497	562	37,5	543	239	44,0	149	27,4
1052	Honsberg	1.135	476	41,9	466	244	52,4	109	23,4
1061	Kippdorfstraße	1.235	535	43,3	529	213	40,3	159	30,1
1062	Paulstraße	1.131	606	53,6	598	243	40,6	213	35,6
1071	Güldenwerth	1.490	798	53,6	786	299	38,0	323	41,1
1072	Westhausen	1.605	901	56,1	892	292	32,7	417	46,7
1081	Büchen	1.612	752	46,7	740	333	45,0	196	26,5
1082	Morsbach	1.387	702	50,6	694	258	37,2	267	38,5
1091	Rath	1.390	656	47,2	646	246	38,1	272	42,1
1092	Holz	1.451	690	47,6	680	262	38,5	242	35,6
1101	Hütz	1.664	816	49,0	805	316	39,3	267	33,2
1102	Büchel	1.655	836	50,5	827	304	36,8	286	34,6
1111	Holscheidsberg	1.622	791	48,8	784	293	37,4	282	36,0
1112	Haddenbach	1.420	709	49,9	701	280	39,9	248	35,4
1B01	Alt-Remscheid I	0	1.083		1.050	397	37,8	418	39,8
1B02	Alt-Remscheid II	0	682		677	256	37,8	224	33,1
1B03	Alt-Remscheid III	0	784		774	281	36,3	330	42,6
1B04	Alt-Remscheid IV	0	831		826	316	38,3	319	38,6
1B05	Alt-Remscheid V	0	941		937	346	36,9	375	40,0
<b>2</b>	<b>Süd</b>	<b>16.117</b>	<b>9.601</b>	<b>59,6</b>	<b>9.449</b>	<b>3.541</b>	<b>37,5</b>	<b>3.594</b>	<b>38,0</b>
2121	Sedanstraße	1.802	803	44,6	777	313	40,3	261	33,6
2122	Fichtenstraße	1.657	756	45,6	748	243	32,5	338	45,2
2131	Überfeld	1.869	846	45,3	822	324	39,4	299	36,4
2132	Mixsiepen	1.618	711	43,9	702	278	39,6	235	33,5
2141	Zentralpunkt	1.343	500	37,2	485	151	31,1	202	41,6
2142	Struck	1.951	1.040	53,3	1.025	384	37,5	396	38,6
2151	Falkenberg	1.386	645	46,5	637	252	39,6	220	34,5
2152	Wermelskirchener Stra	1.708	775	45,4	765	303	39,6	282	36,9
2161	Rosenhügel	898	331	36,9	329	119	36,2	104	31,6
2162	Ehringhausen	1.885	948	50,3	939	318	33,9	381	40,6
2B01	Süd I	0	1.361		1.342	549	40,9	481	35,8
2B02	Süd II	0	885		878	307	35,0	395	45,0
<b>3</b>	<b>Lennep</b>	<b>17.658</b>	<b>11.433</b>	<b>64,7</b>	<b>11.272</b>	<b>3.859</b>	<b>34,2</b>	<b>4.552</b>	<b>40,4</b>
3171	Altstadt	1.562	832	53,3	823	260	31,6	350	42,5
3172	Neustadt	1.666	864	51,9	852	280	32,9	343	40,3
3181	Max-Planck-Straße	1.396	589	42,2	575	185	32,2	242	42,1
3182	Rader Straße	1.596	888	55,6	870	278	32,0	357	41,0
3191	Albert-Einstein-Straße	1.340	605	45,1	581	181	31,2	233	40,1
3192	Durchsholz	1.659	1.007	60,7	999	340	34,0	402	40,2
3201	Rudolf-Stosberg-Straße	1.247	538	43,1	529	223	42,2	177	33,5
3202	Schneppendahler Weg	1.377	610	44,3	590	230	39,0	196	33,2
3211	Trecknase	1.642	914	55,7	903	343	38,0	372	41,2
3212	Bergisch Born	1.477	841	56,9	835	231	27,7	386	46,2
3221	Diepmannsbach	1.507	858	56,9	846	316	37,4	323	38,2
3222	Jägerwald	1.189	598	50,3	590	226	38,3	188	31,9
3B01	Lennep I	0	919		915	311	34,0	406	44,4
3B02	Lennep II	0	609		606	207	34,2	263	43,4
3B03	Lennep III	0	761		758	248	32,7	314	41,4
<b>4</b>	<b>Lüttringhausen</b>	<b>12.071</b>	<b>7.730</b>	<b>64,0</b>	<b>7.628</b>	<b>2.803</b>	<b>36,7</b>	<b>3.004</b>	<b>39,4</b>
4231	Garschagen	1.082	579	53,5	568	202	35,6	273	48,1
4232	Buscher Hof	1.206	596	49,4	589	204	34,6	234	39,7
4233	Zentrum	1.025	532	51,9	524	169	32,3	230	43,9
4241	Hans-Böckler-Straße	1.206	569	47,2	555	231	41,6	174	31,4
4242	August-Erbschloe-Stral	1.699	843	49,6	833	322	38,7	324	38,9
4251	Beyenburger Straße	1.454	733	50,4	729	266	36,5	296	40,6
4252	Großhülsberg	1.101	472	42,9	462	195	42,2	128	27,7
4261	Kranen	997	541	54,3	532	193	36,3	205	38,5
4262	Goldenberg	1.173	652	55,6	644	254	39,4	230	35,7
4263	Grund	1.128	637	56,5	625	220	35,2	239	38,2
4B01	Lüttringhausen I	0	813		809	301	37,2	337	41,7
4B02	Lüttringhausen II	0	763		758	246	32,5	334	44,1