



mit umfangreichem
Gastgeberverzeichnis

UNTERWEGS AUF DER RÖMER-LIPPE-ROUTE 2017

**Wassererlebnis und Römerkultur
zwischen Detmold und Xanten**



FlixBus bringt Sie zur Römer-Lippe-Route

BERLIN
PADERBORN

ab
21€

HANNOVER
HAMM

ab
8€

AMSTERDAM
PADERBORN

ab
25€

ARNHEIM
OBERHAUSEN

ab
8€

UTRECHT
DORTMUND

ab
15€



Jetzt buchen auf www.flixbus.de



HERZLICH WILLKOMMEN AUF DER RÖMER-LIPPE-ROUTE!

Wir freuen uns, dass Sie eine Radreise an der Römer-Lippe-Route in Erwägung ziehen und wir Ihnen diesen noch jungen Radfernweg vorstellen dürfen!

Die Römer-Lippe-Route, die 2013 als flussbegleitender Radfernweg höchster Qualität eröffnet wurde, führt Sie von Detmold bis Xanten auf der 295 km langen Hauptroute und den insgesamt 154 km langen Wegeschleifen an Orte, die Sie Wassererlebnis und Römerkultur auf zwei Rädern „erfahren“ lassen. Diese Broschüre soll Ihnen dabei bereits vor ihrer Tour als Reiseplaner und auch während der Tour selbst als kompakter Reisebegleiter dienen. Sie bietet Ihnen Informationen zu Charakter und Wegebenchaffenheit der Route selbst, zu Anreise und Sehenswürdigkeiten, zu Übernachtungs- und Einkehrmöglichkeiten sowie zu Tourist-Informationen und Radservice. Zudem finden Sie hier auch einige organisierte Radreisen sowie Veranstaltungs- und Freizeittipps in den reizvollen Orten entlang der Römer-Lippe-Route.

Wir wünschen Ihnen viele schöne und unvergessliche Eindrücke auf Ihrer Tour! Erleben Sie Geschichte im Fluss!



INHALT

Vorwort	Seite	3
Inhaltsverzeichnis	Seite	4
Allgemeine Informationen	ab Seite	5
Gastgeberverzeichnis	ab Seite	37
Etappenorte	ab Seite	38
Detmold s. 38, Horn-Bad Meinberg s. 42, Bad Lippspringe s. 44, Paderborn s. 46, Delbrück s. 52, Lippstadt s. 54, Wadersloh s. 60, Lippetal s. 62, Welver s. 66, Ahlen s. 68, Hamm s. 70, Werne s. 74, Bergkamen s. 76, Lünen s. 80, Waltrop s. 84, Selm s. 88, Olfen s. 89, Datteln s. 90, Haltern am See s. 94, Marl s. 100, Dorsten s. 102, Schermbbeck s. 104, Hünxe s. 108, Wesel s. 110, Xanten s. 114		
Kanufahren auf der Lippe	Seite	51
Impressum	Seite	118
Pauschalangebote	ab Seite	119
Veranstaltungstipps	ab Seite	132
Highlights entlang der Route	ab Seite	138

INFOMATERIAL UND SERVICE

Touristische Auskünfte und Wissenswertes zur Römer-Lippe-Route sowie den ADFC-Radreiseführer des **Bielefelder Verlags*** (ISBN: 978-3-87073-584-5) erhalten Sie bei der Service-Hotline 01806 / 18 16 30**, per E-Mail unter info@roemerlipperoute.de, im Internet unter www.roemerlipperoute.de, bei allen beteiligten Tourist-Informationen entlang der Römer-Lippe-Route sowie unter folgender Adresse:

Ruhr Tourismus GmbH

Centroallee 261
46047 Oberhausen
info@ruhr-tourismus.de
www.ruhr-tourismus.de



Die Adressen der Tourist-Informationen an der Route finden Sie bei den Etappenorten ab S. 38.

Weitere Radwanderführer zur Römer-Lippe-Route erscheinen bei **PublicPress** ISBN: 978-3-89920-741-5
Bikeline / Esterbauer ISBN: 978-3-85000-371-1

* 14,95 zzgl. Versandkosten

**0,20 €/Anruf aus dem deutschen Festnetz, max. 0,60 €/Anruf aus dem Mobilfunknetz.



RÖMERKULTUR

Zur Zeit der römischen Expansion sollte auch das Gebiet zwischen Rhein und Elbe unter römische Herrschaft gebracht werden. Zu diesem Zweck errichteten die Römer vor über 2.000 Jahren ausgehend vom heutigen Xanten zahlreiche Lager entlang der Lippe. Die drei lippeaufwärts ziehenden römischen Legionen wurden seinerzeit in der legendären Varusschlacht im Teutoburger Wald vernichtend geschlagen. Die Spuren ihres Lebens und ihrer Lager sind aber heute noch an vielen Stellen entlang der Römer-Lippe-Route zu sehen.

Die deutlichsten Spuren der Römer entdecken Sie auf Ihrer Radtour am **Hermannsdenkmal** gleich zu Beginn in Detmold sowie am **Römerlager Anreppen** in Delbrück, im **RÖMERPARK Bergkamen**, dem **LWL-Römermuseum mit Römerpark Aliso** in Haltern am See und im **LVR-Archäologischen Park Xanten**. Aber auch die vielleicht nicht direkt mit dem bloßen Auge erkennbaren Zeichen der römischen Belagerung, wie z. B. das erst kürzlich entdeckte **Römerlager in Olfen** oder das **Uferkastell in Lünen**, werden anhand von Informationstafeln an der Route für Sie sichtbar und lebendig gemacht. Begeben Sie sich auf eine Zeitreise in eine bedeutende Epoche europäischer Geschichte!

WASSERERLEBNIS

Die Lippe, der längste Fluss Nordrhein-Westfalens, hat die Gebiete und Bewohner entlang ihrer Ufer zu allen Zeiten nachhaltig geprägt. Gemeinsam mit ihren Zuflüssen und Seitenkanälen war sie für die Anrainer früher zu gleichen Teilen ständige Bedrohung und zentrale Lebensader. Schnell konnte die Lippe über die niedrigen Ufer treten und das weite Auenland mit Hochwasser überschwemmen, diente aber auch als überlebenswichtiger Wasser- und Nahrungslieferant sowie Verkehrsader und Energiequelle. Heute ist die Gefahr durch Hochwasser an der Lippe glücklicherweise nicht mehr lebensbedrohlich. Vielmehr bieten die weiten grünen Auenlandschaften links und rechts der natürlichen und renaturierten Lippe der artenreichen Fauna und Flora schützende Heimstatt und Nahrung.

Auf der Römer-Lippe-Route treffen Sie auf zahlreiche Auenlandschaftsprojekte, die darüber informieren, so z. B. die **Lippeseumflut** bei Paderborn, das **Lippeauenprogramm** westlich von Lippstadt, das **Naturerlebnis Auenland** bei Lippetal, das **LIFE-Projekt** in Hamm, das **Natur- und Kulturlandschaftserlebnis „Lüner Lippeaue“** oder das **2Stromland mit baubotanischen Aussichtsstrukturen** in Olfen. Detaillierte Informationen über die Standorte zu Römerkultur und Wassererlebnis links und rechts der Römer-Lippe-Route finden Sie auf unserer Internetseite: www.roemerlipperoute.de/entdecken.



SEHENSWÜRDIGKEITEN

Sehenswürdigkeit	Kontakt	Öffnungszeiten & Karte
Hermannsdenkmal Grottenburg 50 32760 Detmold	Tel.: 05231/621165 t.hermann@kreis-lippe.de www.hermannsdenkmal.de	Besteigung: März–Okt 09.00–18.00 Nov–Feb 09.30–16.00 Besuch ganzjährig Karte A1, Seite 38
Lipp. Landesmuseum mit Ausstellung zur Varusschlacht Ameide 4 32756 Detmold	Tel.: 05231/99250 mail@lippisches-landesmuseum.de www.lippisches-landesmuseum.de	Di–Fr 10.00–18.00 Sa–So 11.00–18.00 Karte A2, Seite 38
Externsteine Externsteiner Straße 35 32805 Horn-Bad Meinberg	Tel.: 05234/2029796 info@externsteine.de www.externsteine.de	10.00–17.00 (April bis Oktober) Karte A1, Seite 42
Historischer Kurpark Parkstraße 2 32805 Horn-Bad Meinberg	Tel.: 05234/20597-0 info@hornbadmeinberg.de www.hornbadmeinberg.de	ganzjährig Karte A2, Seite 42
Lippequelle an der Burgruine Arminiuspark 33175 Bad-Lippspringe	www.bad-lippspringe.com	Karte A1, Seite 44
Arminiusstempel Arminiuspark 33175 Bad-Lippspringe		Karte A2, Seite 44
Paderborner Dom Domplatz 33098 Paderborn	Tel.: 05251/1251227 oder 12514.00 metropolitankapitel@ erzbistum-paderborn.de www.erzbistum-paderborn.de/dom	Mo–So 10.00–18.30, außer zu Gottesdienst- zeiten Karte A1, Seite 46
Heinz Nixdorf MuseumsForum Fürstenallee 7 33102 Paderborn	Tel.: 05251/306600 service@hnf.de www.hnf.de	Di–Fr 9.00–18.00 Sa, So 10.00–18.00 Karte A2, Seite 46
Römerlager Anreppen Am Römerlager 33129 Delbrück		frei zugänglich Karte A1, Seite 52
Kirchplatz Delbrück 33129 Delbrück		frei zugänglich Karte A2, Seite 52

SEHENSWÜRDIGKEITEN

Sehenswürdigkeit	Kontakt	Öffnungszeiten & Karte
Altstadt-Ensemble Rathausplatz Lange Straße 14-15 59555 Lippstadt	Tel.: 02941/58515 stadtinfo@kwl-lippstadt.de www.lippstadt.de	öffentlich zugänglicher Platz Karte A1, Seite 54
Stiftsruine Im Stift 1 59555 Lippstadt	Tel.: 02941/58515 stadtinfo@kwl-lippstadt.de www.lippstadt.de	öffentlich zugängliche Anlage Karte A2, Seite 54
Museum Abtei Liesborn Abteiring 8 59329 Wadersloh	Tel.: 02523/98240 info@museum-abtei-liesborn.de www.museum-abtei-liesborn.de	Di–Fr 9.00–12.00 und 14.00–17.00; Sa u. So 14.00–17.00 Karte A1, Seite 60
St. Ida Wallfahrtsbasilika Kirchplatz 59510 Lippetal	Tel.: 02923/508 stida-herzfeld@bistum-muenster.de www.sankt-ida.de	täglich 8–18 Uhr Karte A1, Seite 62
Wasserschloss Hovestadt mit Barockgarten Schlossstraße 1 59510 Lippetal	Tel.: 02923/980228 www.schloss-hovestadt.de	keine Innenbesichtigung, Barockgarten öffentlich zugänglich Karte A2, Seite 62
Burg Vellinghausen Burg Vellinghausen 1 59514 Welver	Tel.: 02384/1988	Besichtigung nach Absprache Karte A1, Seite 66
Heimathaus Vellinghausen-Eilmsen Brauckstraße 59514 Welver	Tel.: 02388/302156 www.vellinghausen-eilmsen.de	Sonntag 11.00–14.00 Karte A2, Seite 66
Heimathaus Twieluchtstraße 15 59229 Ahlen	Tel.: 02388/2100 heimatverein@ahlen-dolberg.de www.heimatverein.ahlen-dolberg.de	Führungen auf Anfrage Karte A1, Seite 68
Lambertikirche Kirchstraße 59229 Ahlen	Tel.: 02388/2178 stlambertus-dolberg@bistum-muenster.de www.kathahlen.de	Führungen auf Anfrage Karte A2, Seite 68
Maximilianpark Hamm Alter Grenzweg 2 59071 Hamm	Tel.: 02381/982100 info@maximilianpark.de www.maximilianpark.de	Apr–Sep 09.00–19.00, Elefant 10.00–18.00 (bis Ende Oktober) Okt–Mär 10.00–17.00 Karte A2, Seite 70

SEHENSWÜRDIGKEITEN

Sehenswürdigkeit	Kontakt	Öffnungszeiten & Karte
Sri Kamadchi Ampal Tempel Siegenbeckstraße 4 59071 Hamm	Tel.: 02381/3071650 (Hr. Eichhorst) info@kamadchi-ampal.de www.kamadchi-ampal.de	Besichtigung: Täglich 08.00–14.00 und 17.00–20.00 Gottesdienste täglich 08.00, 12.00 und 18.00 Karte A1, Seite 70
Historisches Rathaus Markt 9 59368 Werne		Karte A1, Seite 74
Karl-Pollender-Stadtmuseum Kirchhof 13 59368 Werne	Tel.: 02389/780773 Fax: 02389/780776 museum@werne.de www.museum-werne.de	Di-Fr 10-12 und 14-17 Uhr So 10-13 Uhr Sa nach Vereinbarung Karte A2, Seite 74
Westfälisches Sportbootzentrum – Marina Rünthe Hafenweg 59192 Bergkamen	Tel.: 02307/965229 tourismus@bergkamen.de www.bergkamen.de	ganztätig Karte A1, Seite 76
Römerpark Bergkamen Stadtmuseum Jahnstraße 31/Museumsplatz 59192 Bergkamen	Tel.: 02306/3060210 info@stadtmuseum-bergkamen.de www.stadtmuseum-bergkamen.de www.roemerpark-bergkamen.de info@roemerpark-bergkamen.de	Di–Fr 10.00–12.00 und 14.00–17.00, Sa 14.00– 17.00, So 11.00–18.00 Besichtigung Holz-Erde- Mauer: Mai bis September, jeweils Sa und So 14-17 Uhr und nach Vereinbarung Karte A2, Seite 76
Treppenkaskade und Flusspark an der Lippepromenade Münsterstraße/Lippebrücke 44534 Lünen		frei zugänglich an der Lippepromenade Karte A1, Seite 80
Römisches Uferkastell gelegen zwischen kath. Friedhof Kamener Straße Lünen- Beckinghausen und der Lippe		frei zugänglich Karte A2, Seite 80
Zeche Waltrop mit Spurwerkturnm - Landmarke Landabsatz 45731 Waltrop	Tel.: 02309/930230 stadtverwaltung@waltrop.de www.waltrop.de	ganztätig Karte A1, Seite 84
LWL-Industriemuseum Schiffshebewerk Henrichenburg Am Hebewerk 2 45731 Waltrop	Tel.: 02363/97070 www.lwl.org	Öffnungszeiten: Di–So 10.00–18.00 und an Feiertagen, letzter Einlass um 17.30 Karte A3, Seite 84
Amtshaus Bork Adenauerplatz 2 59379 Selm	Tel.: 02592/690 info@stadtselm.de www.selm.de	Karte A1, Seite 88
St. Stephanuskirche Kirchplatz 59379 Selm	Tel. 02592/62896	Karte A2, Seite 88
Steveraue Olfen mögl. Startpunkt: Im Selken 56 59399 Olfen	Tourismus- und Bürgerbüro Olfen Tel.: 02595/389141 www.olfen.de	Karte A1, Seite 89
Naturbad Olfen Alleeweg 4 59399 Olfen	Tel.: 02595/389119 lorenz@olfen.de www.naturbad-olfen.de	Karte A2, Seite 89
Dattelner Meer Hafenstraße Datteln	Tel.: 02363/359971 stadtinfo@stadt-datteln.de www.datteln.de	ganztätig Karte A1, Seite 90
Hermann-Grochtmann-Museum Genthiner Straße 7 45711 Datteln	Tel. 02363/359971 www.datteln.de	Mi - So 11.00-17.00 Karte A2, Seite 90

SEHENSWÜRDIGKEITEN

Sehenswürdigkeit	Kontakt	Öffnungszeiten & Karte
LWL-Römermuseum mit Römerpark Aliso Weseler Straße 100 45721 Haltern am See	Tel. 02364/93760 lwl-roemermuseum@lwl.org www.lwl-roemermuseum-haltern.de	Di - Fr 09.00 -17.00, Sa u. So 10.00-18.00 Karte A1, Seite 94
Halterner Stausee mit Seebad Hullerener Straße 52 45721 Haltern am See	Tel. 02364/933-365/-366 stadtagentur@haltern.de www.haltern-am-see.de	ganztätig, Seebad in der Regel von Mai - Sep Karte A2, Seite 94
Landschaftskunstwerk „Wasserstände“ Alberskamp 45768 Marl	www.marl.de	ganztätig Karte A1, Seite 100
Jüdisches Museum Westfalen Julius-Amburnn-Straße 1 46282 Dorsten	Tel. 02362/45279 sinfo@jmw-dorsten.de www.jmw-dorsten.de	Di - Fr 10.00 - 12.30 und 15.00 - 18.00, Sa, So, Feiertag 14.00 - 17.00 Karte A1, Seite 102
Freizeitbad Atlantis Konrad-Adenauer-Platz 1 46282 Dorsten	Tel. 02362/95170 info@atlantis-dorsten.de www.atlantis-dorsten.de	Mo 10.00 - 21.30, Di - Do 8.00 - 21.30, Fr 08.00 - 23.00, Sa 10.00 - 23.00 Uhr, So 09.00 - 21.00, Ft 09.00 - 22.00 Karte A2, Seite 102
Kneipptretbecken Im Aap 35 46514 Schermbeck-Gahlen	Heimatverein Gahlen Tel. 02853/912424 www.heimatverein-gahlen.de	ganztätig Karte A1, Seite 104
Heimatmuseum Schermbeck Steintorstraße 17 46514 Schermbeck	Heimat- und Geschichtsverein Schermbeck e. V. Tel. 02853/3085 www.heimatverein-schermbeck.de	So 10.00 - 13.00 und nach Vereinbarung Karte A2, Seite 104
Schloß Gartrop Schloßallee 4 46569 Hünxe	Tel. 02858/917570 willkommen@schloss-gartrop.de www.schloss-gartrop.de	Besichtigung nach Vereinbarung Karte A1, Seite 108
Wassermühle Gartrop Schloßallee 4 46569 Hünxe	Heimatverein Hünxe Tel. 02858/7372 www.heimatverein-huenxe.de	ganztätig Karte A2, Seite 108
Altes Wasserwerk an der Lippe Fusternberger Straße 90 46485 Wesel	Tel. 0281/9660101 www.stadtwerke-wesel.de	ganztätig, nach telefoni- scher Absprache Karte A1, Seite 110
Preußen - Museum NRW An der Zitadelle 14-20 46483 Wesel	Tel. 0281/33996-0 wesel@preussenmuseum.de www.preussenmuseum.de	Di-So 11-17 Uhr Karte A2, Seite 110
LVR Archäologischer Park & RömerMuseum Am Rheintor 46509 Xanten	Tel. 02801/9889213 xanten@kulturinfo-rheinland.de www.kulturinfo-rheinland.de	ganztätig, Mär - Okt 9.00 - 18.00, Nov 9.00 - 17.00 Dez - Feb 10.00 - 16.00, 24., 25. u. 31. Dez geschlossen Karte A1, Seite 114
Dom St. Viktor Kapitel, Eingang Südportal 46509 Xanten	Tel. 02801/772200	März - Okt Mo - Sa 10.00 - 18.00 Uhr So 14.00 - 18.00 Uhr Nov - Feb Mo - Fr 12.00 - 17.00 Uhr Sa 10.00 - 17.00 Uhr So 12.30 - 18.00 Uhr Karte A2, Seite 114



ROUTENCHARAKTER

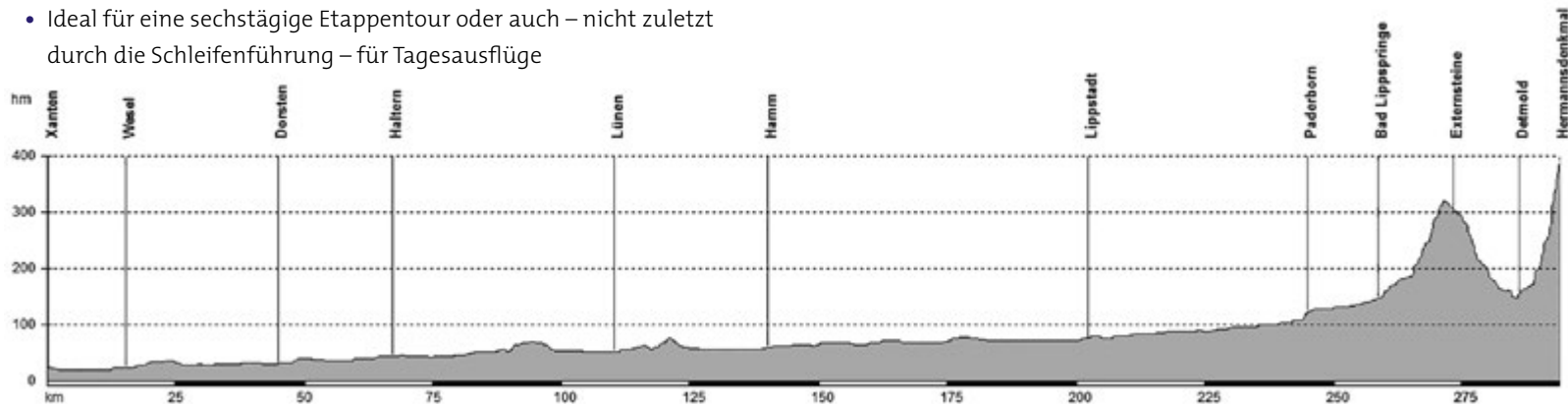
- Verbindet fünf Regionen in einem der abwechslungsreichsten Bundesländer Deutschlands: den Teutoburger Wald, das Sauerland und das Münsterland, die Metropole Ruhr und den Niederrhein
- Vielfach flussbegleitend, aus Gründen des Naturschutzes ist eine unmittelbare Flussbegleitung nicht durchgehend möglich
- Wegführung entlang bzw. parallel der sanft geschwungenen Lippe durch wohlthuend grüne Auenlandschaften, vorbei an spannenden Römerstätten sowie historisch reizvollen Innenstädten
- Flexible Nutzbarkeit der themenorientierten Wegeschleifen, für potenziell hochwassergefährdete Abschnitte sind Ausweichrouten vorhanden
- Ideal für eine sechstägige Etappentour oder auch – nicht zuletzt durch die Schleifenführung – für Tagesausflüge

HÖHENPROFIL

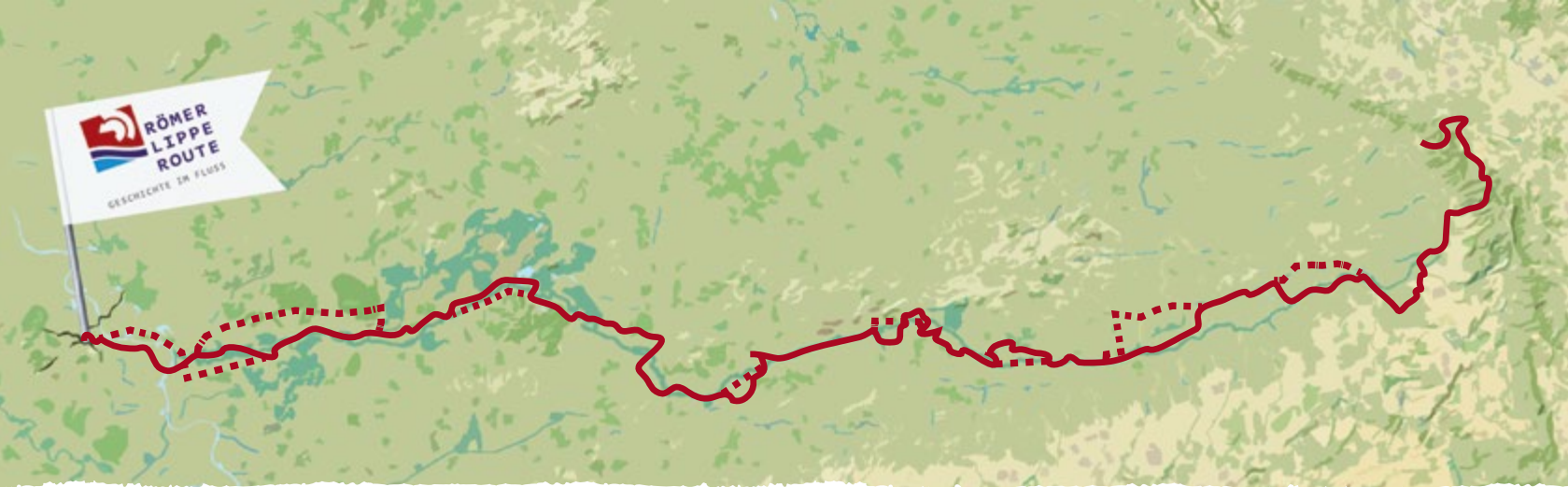
Die Römer-Lippe-Route verfügt über ein relativ flaches Profil. Nur auf den ersten 30 Streckenkilometern zwischen Hermannsdenkmal und Bad Lippspringe sind bei der Überquerung des Teutoburger Waldes wenige Steigungen zu erwarten. Danach verläuft die Route durch die weitläufigen Auenlandschaften der Lippe weitestgehend flach.

Länge der Römer-Lippe-Route:

Hauptroute:	295 km
Thematische Wegeschleifen:	154 km
Gesamtlänge:	449 km



Quelle: Bielefelder Verlag



WEGEBESCHAFFENHEIT

Die Römer-Lippe-Route bietet sowohl für mehrtägige Etappentouren als auch für Tagesausflüge auf Teilstücken der Route oder den thematischen Wegeschleifen einen abwechslungsreichen Rahmen. Obwohl die Route in beide Fahrtrichtungen bestens ausgeschildert ist, wird bei einer Bereisung der Gesamtstrecke die Fahrtrichtung von Ost (Detmold) nach West (Xanten) empfohlen, da Sie somit die Steigungen des Teutoburger Waldes direkt zu Beginn der Tour hinter sich lassen. Die Route verläuft überwiegend auf separat geführten und autofreien Wegen.



ETAPPENORTE UND ENTFERNUNGEN

Ort	Entfernung*	Ort	Entfernung*
Hermannsdenkmal	0 km	Werne	165 km
Detmold	8 km	Bergkamen	170 km
Horn-Bad Meinberg	20 km	Lünen	184 km
Bad Lippspringe	37 km	Waltrop	190 km
Paderborn	50 km	Selm	198 km
Delbrück	68 km	Olfen	206 km
Lippstadt	92 km	Datteln	214 km
Wadersloh	98 km	Halterm am See	228 km
Lippetal		Marl	238 km
- Hovestadt/Herzfeld	110 km	Dorsten	250 km
- Lippborg	122 km	Schermbbeck	260 km
Welper	130 km	Hünxe	267 km
Ahlen/Dolberg	140 km	Wesel	279 km
Hamm	153 km	Xanten	295 km

*Entfernung vom Startpunkt der Römer-Lippe-Route.





LOGO UND BESCHILDERUNG

Die Radwege des NRW-Radwegenetzes, auf denen die Römer-Lippe-Route verläuft, sind an der rot-weißen Beschilderung zu erkennen. Die Route selbst ist in beiden Richtungen mit Routensignets ausgeschildert, wobei Sie an der Farbgebung der Signets genau erkennen, ob Sie sich auf der Haupttroute oder einer der thematischen Wegeschleifen befinden:



*Kennzeichnung
Haupttroute*



*Kennzeichnung
Wassererlebnis-Schleife*

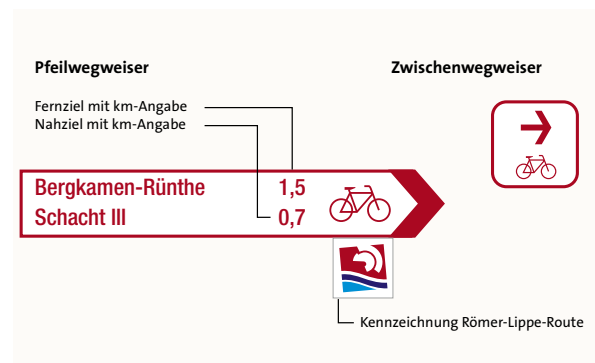


*Kennzeichnung
Römerkultur-Schleife*

Wenn Sie sich entscheiden, einer der thematischen Wegeschleifen zu folgen, gelangen Sie am Ende der jeweiligen Schleife automatisch wieder auf die Haupttroute zurück.

Die Lippe liegt in einer weiten Auenlandschaft und kann auch heute noch an wenigen Stellen einen hohen Wasserstand erreichen und die Römer-Lippe-Route überfluten. Solch kritische Streckenabschnitte sind mit entsprechenden Umfahrungen ausgeschildert. Ebenso finden Sie immer aktuelle Informationen zu Hochwasserwarnungen und Baumaßnahmen im Internet unter www.roemerlipperoute.de. Sollten Sie

bei Ihrer Tour einmal auf schadhafte oder fehlende Beschilderungen treffen, so können Sie dies bei der auf dem Schildermast angegebenen Hotline melden. Bitte geben Sie dabei auch die dort angegebene Katasternummer des Schildermastes an. Damit helfen Sie uns, die Wegweisung in gutem Zustand zu erhalten.



Die Beschilderung der Route ist vollständig in das Radverkehrsnetz NRW integriert. An Kreuzungspunkten finden Sie rot-weiße Pfeilwegweiser mit Orts- und Kilometerangaben sowie einem darunter eingeschobenen Piktogramm der Römer-Lippe-Route. Dazwischen folgen Sie einfach den roten Pfeilen auf den Zwischenwegweisern, die für alle Radwege gültig sind.



VIELE WEGE FÜHREN ZUR RÖMER-LIPPE-ROUTE

Sie müssen keiner römischen Kohorte folgen, um zur Römer-Lippe-Route zu gelangen; das geht heutzutage schneller und vor allem bequemer.

Mit dem PKW/Wohnmobil:

Nach Detmold: über die A2 (Oberhausen – Hannover) und die B66, bzw. die A33 (Paderborn – Bielefeld) und die B1 nach Detmold

Nach Xanten/Wesel: über die A57 (Köln – Nimwegen) und die L491 nach Xanten oder die A3 (Köln – Arnheim) und die B58 nach Wesel

Zwischen Detmold und Wesel sind alle Etappenorte in der Nähe der A2 gelegen, bzw. von dort aus über Bundesstraßen angebunden. Informationen zu Parkmöglichkeiten in allen Orten erhalten Sie unter www.adac.de sowie natürlich auch bei den örtlichen Tourist-Informationen. Falls Sie mit dem Wohnmobil unterwegs sind, finden Sie Wohnmobilstellplätze in vielen Städten an der Römer-Lippe-Route. Beachten Sie hierfür die Einträge unter den einzelnen Etappenorten ab S. 38.

Mit Bus & Bahn:

Mit den Fernverkehrszügen ist die Römer-Lippe-Route am besten über die Bahnhöfe Duisburg, Dortmund, Münster, Hamm, Lippstadt, Paderborn oder Bielefeld zu erreichen. Mit den Zügen des Regionalverkehrs, der S-Bahn oder dem saisonalen (Fahrrad-)Bus gelangen Sie an die Startorte Detmold und Xanten und viele weitere Etappenorte an der Römer-Lippe-Route. Informationen hierzu finden Sie auch unter **der schlauren Nummer für Bus & Bahn in NRW:** 01806 / 50 40 30*

Informationen zu den saisonalen Fahrradbussen finden Sie auf unserer Webseite www.roemerlipperoute.de.

Zur Fahrradmitnahme in Bus & Bahn: In vielen Fernzügen können Sie Ihr Fahrrad mitnehmen. Hierfür benötigen Sie eine Fahrradfahrkarte sowie eine Stellplatzreservierung. Diese können Sie für alle Intercity und Eurocity im innerdeutschen Verkehr bequem online in einem Vorgang mit dem Kauf Ihrer Fahrkarte buchen und bezahlen. Im Preis enthalten ist eine Stellplatzreservierung für Ihr Fahrrad. Der Preis für die Fahrradmitnahme im Fernverkehr (einfache Fahrt) beträgt 6,- Euro mit BahnCard und 9,- Euro ohne BahnCard auf innerdeutschen Strecken. **Die Stellplatzreservierung sollte bis einen Tag vor Fahrtantritt erfolgen.**

*0,20 €/Anruf aus dem deutschen Festnetz, max. 0,60 €/Anruf aus dem Mobilfunknetz



Im Regional- und Nahverkehr sind viele Züge und Busse bereits hervorragend auf die Fahrradmitnahme eingestellt. Bitte beachten Sie, dass die Römer-Lippe-Route durch die Gebiete unterschiedlicher Verkehrsverbünde läuft. Im Bezug auf Fahrpreise und -zeiten ist die Fahrradmitnahme in den jeweiligen Bereichen nicht einheitlich geregelt. Informationen hierzu finden Sie unter www.nahverkehr.nrw.de. Für Bahn&Biker, die über die Grenzen der einzelnen Verkehrsverbünde hinausfahren, gibt es das FahrradTagesTicket NRW für 4,70 Euro pro Geltungstag und Fahrrad. Dieses gilt in allen Verbundverkehrsmitteln, in denen ein nordrhein-westfälischer Verbund- und Gemeinschaftstarif angewendet wird. Auskünfte zu Reiseverbindungen, Fahrplänen und Fahrpreisen erhalten Sie über die

Radfahrer-Hotline der Deutschen Bahn AG: 01806 / 99 66 33*.

*0,20 €/Anruf aus dem deutschen Festnetz, max. 0,60 €/Anruf aus dem Mobilfunknetz.

Allgemeine Hinweise zur Fahrradmitnahme:

Um die Kapazitäten für Fahrräder in den Zügen optimal nutzen zu können, bitten wir Sie um die Beachtung der folgenden Hinweise:

- Beachten Sie bitte unbedingt, dass Seitengänge, Einstiegsbereiche und ggf. die Tür zum Führerstand des Lokführers frei bleiben müssen!
- Bitte nehmen Sie Ihre Gepäcktaschen vor Abstellen der Räder ab und nutzen Sie die hierfür vorhandenen Gepäckablagen.

- Bitte stellen Sie die Fahrräder versetzt in den dafür vorgesehenen Bereich (eines in Fahrtrichtung, das nächste in die Gegenrichtung).
- Schließen Sie Ihr Rad ab und sichern Sie es mit den vorhandenen Rollgurten.
- Bitte nutzen Sie nach Möglichkeit nicht die Klappsitze neben Ihren Rädern, damit der Platz im Mehrzweckabteil für weitere Räder genutzt werden kann.

Einschränkungen der Fahrradmitnahme:

- Die Fahrradmitnahme kann nicht garantiert werden. Sie richtet sich generell nach dem zur Verfügung stehenden Platzangebot. Auf stark befahrenen Strecken kommt es an Wochenenden und in den Sommermonaten manchmal zu Engpässen, bzw. Wartezeiten. Vorerorts setzen die Verkehrsbetriebe zu diesen Zeiten zusätzliche Wagen oder Fahrradbusse ein. Bitte beachten Sie an diesen Tagen die Durchsagen und Hinweise am Bahnsteig.
- Bitte beachten Sie, dass eine Fahrradmitnahme im InterCityExpress (ICE) der Deutschen Bahn (noch) nicht möglich ist.
- Besondere Fahrradtypen (z.B. Tandems oder Liegefahrräder) können aus Kapazitätsgründen nicht in allen Zügen mitgeführt werden. Bitte informieren Sie sich vorab unter der o.g. Radfahrer-Hotline.



ABSTECHER MIT ABWECHSLUNGSGARANTIE

Neben der 295 km langen Hauptroute zwischen Detmold und Xanten können Sie an elf Punkten eine alternative Streckenführung über die thematischen Wegeschleifen wählen. Diese führen Sie zu ausgewählten Wassererlebnissen oder informieren zu Stätten der Römerkultur. Für Ausflügler eignen sich die Wegeschleifen in Verbindung mit der Hauptroute hervorragend für eine Tagesrundtour. An jedem Abzweig auf eine thematische Wegeschleife befindet sich – neben dem entsprechenden wegweisenden Routensignet (S. 16) – ein Hinweisschild mit Informationen zu Länge, Verlauf und Streckenführung der alternativen Route. Das Ende jeder Schleife führt Sie automatisch wieder auf die Hauptroute zurück.



DIE THEMATISCHEN WEGESCHLEIFEN VON DETMOLD NACH XANTEN

1. **„Talleseen“-Schleife (Länge: ca. 9 km):** Während Sie die Hauptroute direkt durch das Stadtzentrum von Paderborn führt, radeln Sie auf dieser Schleife weiter durchs Grüne vorbei an den Talleseen und stoßen am Padersee wieder auf die Hauptroute.
2. **„Boker-Kanal“-Schleife (ca. 14 km):** Der im 19. Jhd. geschaffene Lippe-seitenkanal diente der Bewässerung der sonst so kargen Sandböden des Sennegebiets. Er gilt mit seinen Schleusenanlagen heute als bedeutendes westfälisches Kulturdenkmal und bietet gemeinsam mit den schattigen Baumreihen ein echtes Wassererlebnis.
3. **„Solequellen“-Schleife (ca. 23 km):** Diese Schleife führt Sie durch den Kurort Bad Waldliesborn, der u.a. durch seine reichhaltigen Thermal-Solequellen bekannt ist. Weiter geht es dann über das Museum Abtei Liesborn in Wadersloh zurück auf die Hauptroute.
4. **„Naturerlebnis-Auenland“-Schleife (ca. 9 km):** Im Rahmen des Projektes Naturerlebnis Auenland sind in den vergangenen Jahren neue Lebensräume für Tiere und Pflanzen in den Auen von Lippe und Ahse sowie Beobachtungsmöglichkeiten und Ruheorte geschaffen worden, die Sie auf dieser Wegeschleife entdecken können.



5. **„Lippeauen“-Schleife (ca. 3,5 km):** Die Lippeaue wurde mit dem LIFE-Projekt Lippeaue als Lebensraum für bedrohte Tierarten sowie als Rückhalteraum für Hochwasser renaturiert. Anhand anschaulicher Informationstafeln und zweier Beobachtungstürme erhalten Sie Einblick in das Leben im Auenland. Nach diesem Abstecher gelangen Sie wieder auf die Hauptroute oder radeln direkt weiter auf der nächsten Schleife.
6. **„Wasserschloss“-Schleife (ca. 5 km):** Ihren Namen hat die Schleife von Schloss Oberwerries und Schloss Heessen, die sie auf dieser Strecke entdecken können. Beim mittelalterlichen Schloss Oberwerries, welches auf eine turbulente Geschichte zurückblickt, können Sie mit der Lippefähre Lupia übersetzen. Von dort aus radeln Sie weiter an Schloss Heessen, das heute ein Landschulheim beherbergt, vorbei.
7. **„Lippe-Aussichtsturm“-Schleife (ca. 9 km):** Während die Hauptroute Sie über den Römerpark Bergkamen führt, entdecken Sie auf dieser Schleife das weite Auenland mit dem Lippeaussichtsturm und der naheliegenden Ökologiestation des Kreises Unna. Hier wird Naturschutz anhand von Bauerngarten, Pflanzenpädagogikteich oder Waldbienenlehrpfad anschaulich erklärt. Nehmen Sie sich doch eines der regionalen Produkte aus dem Giebelladen als Erinnerung mit!

8. **„Victoria“-Schleife (ca. 13 km):** Die Hauptroute verläuft geradewegs durch Haltern am See vorbei am LWL-Römermuseum. Falls Sie den Weg über die Schleife entlang der Lippe wählen, so stellen Sie sich vor, wie hier der Nachbau eines originalen Römerschiffes, die „Victoria“, vor einigen Jahren auf dem Fluss ihre Bahnen zog. Auch heute kann man diese Nachbauten während der Römertage auf dem Stausee in Haltern am See begutachten. **ACHTUNG:** Aufgrund einer langfristigen Baumaßnahme wegen einer Deichverlegung an der Lippe bei Haltern am See, Lippramsdorf und Marl kommt es zu Einschränkungen an der Victoria-Schleife. Umleitungen sind ausgeschildert.
9. **„Römerspuren“-Schleife (ca. 39 km):** Mit der Eisenbahn sind die Römer vor 2000 Jahren natürlich noch nicht gefahren. Aber auf dieser Schleife, die einen direkten Verbindungsweg auf einer ehemaligen Bahntrasse zwischen Dorsten und Wesel bietet, erfahren Sie einiges über den Alltag der Römer und die Beschwerlichkeiten, die damals das Leben der römischen Legionäre bestimmten. Diese Schleife eignet sich in Verbindung mit der Hauptroute entlang der Lippe und dem Wesel-Datteln-Kanal hervorragend für eine zweitägige Wochenendradtour.



LIPPEFÄHREN

10., „Lippemündungs“-Schleife (ca. 18 km): Der Mündungsraum der Lippe, den Sie auf dieser Schleife entdecken können, wird seit einigen Jahren Stück für Stück renaturiert und dient schon heute als artenreiches Naherholungsgebiet für Anwohner und Besucher. Nutzen Sie zwischen April und Oktober auf dieser Strecke auch den Abstecher über die Lippefähre „Quertreiber“.

11., „Rhein-Auen“-Schleife (ca. 11,5): Während Sie auf der Hauptroute den Rhein überqueren und durch das Naturschutzgebiet Bislicher Insel nach Xanten radeln, fahren Sie auf der Rhein-Auen-Schleife noch ein wenig auf den Deichen rechts des Rheins. Während der Fahrradsaison können Sie am Ende der Schleife mit der Personenfähre „Keer Tröch II“ über den Rhein setzen und Ihre Radtour auf der Hauptroute bis Xanten vollenden.

Das Wetter ist ideal für eine Radtour und Sie möchten auf eine kleine Entdeckungsreise an der Römer-Lippe-Route? Dafür haben wir Tipps für Tagesausflüge (mit GPS-Track, Beschreibung und kleiner Kartendarstellung) vorbereitet und für Sie auf unserer Internetseite unter www.roemerlipperoute.de/erleben/tagestouren-und-radreisen bereitgestellt. Sie müssen sich also nur noch aufs Rad schwingen und losradeln.

Wie es sich für einen Radweg mit dem Schwerpunktthema „Wassererlebnis“ gehört, sind an der Römer-Lippe-Route inzwischen mehrere Fähren zu finden. Insgesamt gibt es vier Fähren auf denen Radwanderer und Fußgänger kostenfrei mit eigener Muskelkraft über die Lippe setzen können. Diese finden Sie an den folgenden Stellen (hier von Ost nach West gelistet):

- **Lippefähre Lupia:** Hauptroute im Bereich zwischen Lippeauen-Schleife und Wasserschloss-Schleife in Hamm
- **Lippefähre Maifisch:** Schleifenabzweig bei Haltern am See Flaesheim
- **Lippefähre Baldur:** Abzweig zur Römerspuren-Schleife bei Dorsten
- **Lippefähre Quertreiber:** Verbindung zwischen Hauptroute und Lippemündungs-Schleife vor Wesel

Betriebszeiten aller Fähren : April bis Oktober

Zusätzlich können Sie auf der Rhein-Auen-Schleife den Rhein zwischen Bislich und Xanten mit einer Personenfähre überqueren. Fahrzeiten sind hier: März bis Oktober, Mi, Fr, Sa, So und an Feiertagen 10-19 Uhr, im Oktober bis 18 Uhr. Bitte nutzen Sie außerhalb der Betriebszeiten der Fähren je nach Lage die Hauptroute, bzw. die thematischen Wegeschleifen. Aktuelle Informationen zu Fähren an der Römer-Lippe-Route finden Sie auch auf www.roemerlipperoute.de.



ÜBERNACHTEN AN DER RÖMER-LIPPE-ROUTE

Eine Radtour auf der Römer-Lippe-Route bedeutet nicht nur, dass man sich entspannt durch die von der Lippe geprägte Auenlandschaft treiben lassen kann, um die zahlreichen Wassererlebnisse und Römerstätten zu besuchen. Radfahren auf der Römer-Lippe-Route heißt vor allem auch, sich keine Gedanken darüber machen zu müssen, wo man für die kommende Nacht ein fahrradfreundliches Quartier beziehen kann. Bei uns dürfen Sie sich sicher sein, dass Sie als gerne gesehener Übernachtungsgast willkommen sind!

Die Römer-Lippe-Route zeichnet sich nicht nur durch die hohe Qualität der Wegeinfrastruktur aus (Beschilderung, Oberfläche, Wegeführung etc.), sondern fordert den hohen Qualitätsanspruch auch von den kooperierenden touristischen Leistungspartnern. Daher bieten Ihnen mehr als 80 Partnerbetriebe entlang der Römer-Lippe-Route fahrradfreundlichen Service, hohen Komfort und herzliche Gastfreundschaft.

Ob Sie mit leichtem Gepäck oder einer umfangreichen Ausrüstung unterwegs sind, ob Sie Schlafsack, Federbett oder das eigene Wohnmobil bevorzugen, ob Sie alleine oder in der Gruppe reisen – vom Hotel oder der Pension über die Ferienwohnung oder Gruppenunterkunft bis hin zum Camping- oder Wohnmobilstellplatz finden sich Unterkünfte für jeden Geschmack.

Alle im Gastgeberverzeichnis ab Seite 38 gelisteten Partnerbetriebe bieten die hohen Bett+Bike-Standards des ADFC. Auch wenn nicht alle Gastgeber als Bett+Bike-Betrieb zertifiziert sind, erfüllen Sie dennoch insbesondere folgende Kriterien:

- Entfernung zur Römer-Lippe-Route maximal 5 km
- Aufnahme radfahrender Gäste auch für nur eine Nacht
- Abschließbarer Raum zur unentgeltlichen Aufbewahrung der Räder für die Nacht
- Trockenmöglichkeit für Kleidung und Ausrüstung
- Bereitstellung eines Fahrrad-Reparatursets für einfache Reparaturarbeiten
- Informationsmaterial und Anfahrtsbeschreibungen zur Römer-Lippe-Route

Die Auflistung der Partnerbetriebe im Gastgeberverzeichnis erfolgt städteweise in Fließrichtung der Lippe, beginnend in Detmold bis über die Lippemündung hinaus nach Xanten. Der Informationsgehalt und die Darstellung sind für den besseren Überblick auf das Wesentliche beschränkt. Detaillierte Informationen zu den Gastgebern finden Sie auf den Internetseiten der Partnerbetriebe. Die ausführliche Legende zum Gastgeberverzeichnis auf Seite 37 und der jeweilige Hinweis auf die Lage der Betriebe und ihre Darstellung in der jeweiligen Übersichtskarte des Ortes erleichtern Ihnen die Orientierung.



ESSEN UND TRINKEN AN DER RÖMER-LIPPE-ROUTE

Entlang der Römer-Lippe-Route finden Sie in vielen Partnerbetrieben aus dem Beherbergungsbereich neben dem Ruhekissen auch eine hervorragende Küche. Damit ist das kulinarische Angebot während ihrer Radreise aber bei Weitem noch nicht ausgeschöpft. Ob Sterneküche in Paderborn, Wadersloh, Dorsten und Xanten oder gehobene westfälische Gastronomie, ob Gutbürgerliches in urigen Biergärten oder internationale Köstlichkeiten aus aller Welt, an der Römer-Lippe-Route wartet am Ende eines abwechslungsreichen Fahrradtages immer der richtige „Sattmacher“. Regionale Spezialitäten in flüssiger und fester Form runden das Geschmackserlebnis ab. Guten Appetit! Viele Gastwirte haben sich als Partner der Römer-Lippe-Route ausweisen lassen und bürgen daher neben der kulinarischen Qualität auch für folgenden fahrradfreundlichen Service:

- Entfernung zur Römer-Lippe-Route maximal 1,5 km
- Einseh- oder abschließbare Abstellmöglichkeit für Fahrrad und Gepäck
- Bereitstellung eines Fahrrad-Reparatursets für einfache Reparaturarbeiten
- Infomaterial und Anfahrtsbeschreibung zur Römer-Lippe-Route

Und falls Sie mit dem E-Bike unterwegs sind, findet sich immer eine Steckdose, an der Sie Ihren Akku aufladen können.

RADSERVICE, -VERLEIH UND SONSTIGE DIENSTLEISTUNGEN

An der Römer-Lippe-Route gibt es zahlreiche Fahrradgeschäfte und Radstationen, die die verschiedensten Serviceleistungen rund ums Fahrrad im Angebot haben. Falls Sie Ersatzteile für kleinere Reparaturen benötigen oder aber fachmännische Hilfe bei größeren Defekten suchen: In den ab Seite 38 gelisteten Radservicebetrieben wird Ihnen kurzfristig (innerhalb der vorgeschriebenen Öffnungszeiten) geholfen.

Die Römer-Lippe-Route ist ein noch junger Radfernweg. Daher verfügt sie (noch) nicht über ein flächendeckendes Fahrradverleihsystem. Sollten Sie Interesse an Mieträdern haben, wenden Sie sich bitte an die örtlichen Tourist-Informationen (Kontaktdaten ab Seite 38) oder buchen Sie ihren Radurlaub inklusive Leihfahrrad bei einem der Radreiseveranstalter, deren Angebote Sie ab Seite 120 finden.

Viele der Partnerbetriebe an der Römer-Lippe-Route bieten Lunchpakete für Radurlauber an. Ob dieses Angebot auch in dem von Ihnen gewählten Beherbergungsbetrieb besteht, können Sie dem Gastgeberverzeichnis ab Seite 38 entnehmen oder aber an der jeweiligen Rezeption erfragen.



DIE RÖMER-LIPPE-ROUTE VERBINDET

Wie ein blaues Band schlängelt sich die Lippe einmal quer durch Nordrhein-Westfalen und verläuft dabei durch unterschiedlichste Landschaften und Regionen:

Der Teutoburger Wald:

Hier liegen Stadt und „weites Land“ dicht beieinander. Ackerflächen, Wiesen, Wälder und Wasserläufe prägen das Landschaftsbild der Region um den Höhenzug von Teutoburger Wald, Wiehen- und Eggegebirge. Informationen erhalten Sie unter:

Teutoburger Wald Tourismus, Tel.: 0521 / 96733 25,

E-Mail: info@teutoburgerwald.de

Das Sauerland:

Auch wenn nur die sanften Ausläufer des nördlichen Sauerlandes von der Römer-Lippe-Route berührt werden, so lohnt sich auch dieser Streckenabschnitt sehr. Das abwechslungsreiche Sauerland bietet Waldreichtum, prächtige Landschaften und traumhafte Ausblicke auf Täler, Seen und Fachwerkdörfer. Informationen erhalten Sie unter:

Sauerland Tourismus e.V., Tel.: 02974 / 202190,

E-Mail: info@sauerland.com

Das Münsterland:

Ganz anders als die eher bergigen Regionen im östlichen Verlauf der Römer-Lippe-Route präsentiert sich das Münsterland als Parklandschaft

mit zahlreichen Wasserschlössern, einem herausragenden Radwegenetz, zahlreichen Naturschutzgebieten und kulturellen Sehenswürdigkeiten. Informationen erhalten Sie unter:

Münsterland Tourismus e.V., Tel.: 0800 / 93 92 919,

E-Mail: touristik@muensterland.com

Die Metropole Ruhr:

Früher war es das Zentrum der deutschen Schwerindustrie, aber heute steht das Ruhrgebiet als junges Reiseziel in Deutschland für beeindruckende Industriekultur, hochkarätige Kulturveranstaltungen und außergewöhnliche Erlebnisreisen, auch mit dem Rad. Informationen erhalten Sie unter:

Ruhr Tourismus GmbH, Tel.: 0208 / 89959 186,

E-Mail: info@ruhr-tourismus.de

Der Niederrhein:

Die flache Region am Niederrhein ist ein Radfahrerparadies. Darüber hinaus eignet sie sich aber auch für Wanderungen in zwei Naturparks sowie Boots- und Paddeltouren auf Flüssen und Seen. Zudem locken kleine Städtchen mit ihren kulturellen Sehenswürdigkeiten. Informationen erhalten Sie unter:

Niederrhein Tourismus GmbH, Tel.: 02162 / 817903,

E-Mail: info@niederrhein-tourismus.de

UNTERWEGS MIT ROLLSTUHL, HANDBIKE ODER DREIRAD

Wie barrierefrei ist die Römer-Lippe-Route?

Um diese Frage zu beantworten, taten sich der Behinderten-Sportverband Nordrhein-Westfalen e.V., der Radsport-Verband NRW sowie die Ruhr Tourismus GmbH 2014 zusammen und konnten die Paralympics-Siegerin von 1992, Lily Anggreny, und die amtierende Europa- und Weltmeisterin im Paratriathlon, Nora Hansel, als Testfahrerinnen gewinnen. Zusammen waren die beiden von Detmold bis Xanten unterwegs und prüften die Römer-Lippe-Route auf Herz und Nieren.

Radfahrer/innen mit Rollstuhl, Handbike oder Dreirad sollten die Reise aufgrund der Steigungen im Teutoburger Wald erst in Paderborn beginnen. Auf dem Weg von Paderborn bis Xanten gibt es längere barrierefreie Teilstücke, jedoch stellt die Strecke aufgrund kleinerer Hindernisse wie kurze Waldwegstücke, eng gesetzte Umlaufschranken und Kurven sowie vereinzelter Poller leider stellenweise noch eine Herausforderung für Radler mit Handicap dar. Deshalb ist es ratsam den Radweg als Mensch mit Behinderung nicht alleine zu befahren.

Das Fazit von Lily Anggreny und Nora Hansel:

„Insgesamt ist die Römer-Lippe-Route eine schöne Tour mit einer wunderschönen Strecke. Wenn die aufgezeigten Mängel behoben werden, dann würden wir die Römer-Lippe-Route als barrierefrei bezeichnen.“

Die Projektgemeinschaft Römer-Lippe-Route hat es sich zum Ziel gesetzt, die erhobenen Mängel nach Möglichkeit mittelfristig zu beheben. Ein erster Schritt in die Richtung ist eine Prüfung der Römer-Lippe-Route auf Barrierefreiheit im Sinne des deutschlandweiten Zertifizierungssystems „Reisen für Alle“, die im Herbst 2016 stattfand.

Alle Ergebnisse und Informationen zum Radeln mit Handicap auf der Römer-Lippe-Route finden Sie unter

www.roemerlipperoute.de/informieren/radler-mit-handicap.

Bitte beachten Sie dort auch die Hinweise zu aktuellen Umleitungen.



BARRIEREFREIE RAST UND UNTERKUNFT?

Natürlich gibt es entlang der Römer-Lippe-Route auch Unterkünfte und Gastronomiebetriebe, für die Barrierefreiheit ein großes Thema ist. Erst seit Kurzem gibt es das deutschlandweite, offizielle Zertifizierungssystem „Reisen für Alle“, mit dem sich Betriebe zertifizieren lassen können. Eine Abfrage unter den Partnerbetrieben der Römer-Lippe-Route hat aber ergeben, dass sich viele Partner bereits auf das Thema eingestellt haben. Die mit dem Rollstuhl gekennzeichneten Betriebe sind im öffentlichen Bereich komplett barrierefrei und verfügen über mindestens ein rollstuhlgerechtes Zimmer. Es ist in jedem Fall ratsam die Übernachtungen vor Reiseantritt zu reservieren. Jene mit Rollstuhl und Hilfsperson gekennzeichneten Betriebe sind eingeschränkt barrierefrei. Bei letzteren sind die barrierefreien Bereiche mit aufgeführt, wir empfehlen aber auch hier eine vorherige Kontaktaufnahme mit dem Betrieb. Bitte beachten Sie, dass die Zufahrten von der Route zu den Betrieben nicht auf Barrierefreiheit geprüft wurden.

Die hier beschriebenen Angaben beziehen sich zunächst allein auf Mobilitätseinschränkungen. Inwiefern die Römer-Lippe-Route für Menschen mit Seh- oder Hörbehinderungen geeignet ist, wurde nicht geprüft und somit können wir dazu momentan noch keine verbindliche Aussage treffen.

UNTERKÜNFTE FÜR FAMILIEN UND GRUPPEN



Die Vielfalt der Römer-Lippe-Route lässt sich nicht nur alleine, zu zweit oder in kleinen Gruppen erleben, sondern bietet auch für die Radreise größerer Gruppen sowie für Familien mit Kindern hervorragende Bedingungen.

So haben zum einen die Schwerpunktthemen „Römerkultur“ und „Wassererlebnis“ auch einen besonderen Reiz für Kinder und Jugendliche (Schulklassen, Jugendgruppen etc.) und die Anreise per Bahn ist problemlos möglich, zum anderen eröffnet das üppige Angebot von Gruppenunterkünften entlang der Römer-Lippe-Route optimale Möglichkeiten für eine Radtour mit vielen Personen.

Neben den auf den folgenden Seiten gelisteten Campingplätzen und den Gruppenunterkünften verschiedener Träger präsentiert sich vor allem das Deutsche Jugendherbergswerk (DJH) mit zahlreichen Standorten rechts und links der Strecke. In den Städten Detmold, Horn-Bad Meinberg, Paderborn, Lünen, Haltern am See und Xanten laden Jugendherbergen mit ADFC-Bett+Bike-Zertifikat in direkter Nähe zur Route zu günstigen Übernachtungen ein. Sie bieten u.a. besondere Ausstattungshighlights und Programme nicht allein nur für radelnde Gruppen, sondern auch für Familien, Paare und Alleinreisende. Über attraktive Abstecher von der Römer-Lippe-Route können weitere Jugendherbergen in der Hellweg-Region oder der Metropole Ruhr angesteuert werden (z.B. Wewelsburg, Soest, Dortmund, Duisburg). Informationen zu den genannten Jugendherbergen finden Sie auf den Internetseiten der DJH-Landesverbände Westfalen-Lippe und Rheinland:

- www.djh-wl.de
- www.rheinland.jugendherberge.de

Zudem können Sie dort auch Informationsmaterial bzw. Broschüren zum Thema Radurlaub in Jugendherbergen downloaden („Routen für Radler“ bzw. „Radwandern im Rheinland“).

LEGENDE GASTGEBERVERZEICHNIS

Zeichen und Abkürzungen	Zeichenerklärung
	Tourist-Information
	Bett + Bike Betrieb
***	DEHOGA-Hotelklassifizierung: ***** Luxus, **** First Class, ***Komfort, ** Standard, * Tourist, S = Superior
	Kein Ruhetag
	Restaurant
	Entfernung zur Route größer als drei Kilometer
	Lunchpaket
	Gepäcktransfer Gepäckaufbewahrung
	Fahrradverleih Radunterstellmöglichkeit
	Außenterrasse
	Shuttle-Service
WC	freie Toilettennutzung für Radler ohne Verzehr
	barrierefrei eingeschränkt barrierefrei
	Waschmaschine/Wäscheservice
H. ü. NN	Höhe über NN (Normal Null = Meeresspiegel)
EZ	Einzelzimmer
DZ	Doppelzimmer
MZ	Mehrbettzimmer
TZ	Twin-Zimmer
FZ	Familienzimmer
Fewo/App.	Ferienwohnung/Appartement
o.B.	ohne Bad

(Alle Preisangaben ohne Gewähr. Übernachtungspreise können zu Messezeiten variieren.)

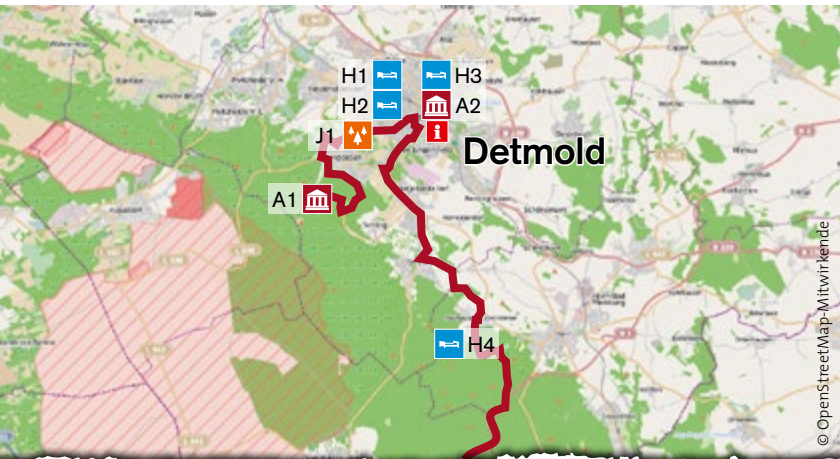


DETMOLD

Detmold, die Kulturstadt im Teutoburger Wald bietet einen Aufenthalt in besonderer Atmosphäre. Die historische Altstadt begeistert ebenso wie das Lippische Landesmuseum, bekannt durch spannende Ausstellungen. Das LWL-Freilichtmuseum zeigt als größtes seiner Art in Deutschland den ländlichen Alltag. Das Hermannsdenkmal, Wahrzeichen der Stadt und der Region erinnert an die „Schlacht im Teutoburger Wald“.

Tourist Information Lippe & Detmold:

Rathaus am Markt
32756 Detmold
Tel.: 05231/977328
Fax: 05231/977447
tourist.info@detmold.de
www.detmold.de



© OpenStreetMap-Mitwirkende

Hotels

Adresse/Telefon/Fax E-Mail/Internet Klass.	DEHOGA-/ ADFC-	Bettenzahl Zi.-Zahl Zi.-Typ	Preis pro Zimmer ÜF von...bis... €	Restaurant Ruhetag(e) Öffnungsz.	Entf. v. RLR H. ü. NN
--	-------------------	-----------------------------------	--	--	--------------------------



Treten Sie ein in das 3-Sterne-Elisabeth-Art-Hotel garni, zentral und ruhig in Detmold gelegen. Es erwartet Sie ein professioneller, herzlicher Service von jungen Menschen mit und ohne Behinderung. Das barrierefrei konzipierte Hotel verfügt über 16 individuelle und komfortabel eingerichtete Zimmer – mit Bad, Direktwahltelefon, TV, Radio und WLAN. Rollstuhlgerechte Zimmer sind vorhanden. Zusätzlich stehen 5 neu und modern eingerichtete Apartments mit integrierter Küchenzeile zur Verfügung.

Elisabeth art Hotel garni
Elisabethstraße 5-7
32756 Detmold
Tel.: 05231/948820
Fax: 05231/9488222
info@elisabethhotel-detmold.de
www.elisabethhotel-detmold.de
Karte H1, Seite 38

***	16 EZ 16 DZ 5 App.	EZ: ab 79,50 € DZ: ab 99,50 € App.: ab 69,- €	 geschlossen Weihnachten und Neujahr	0 km 0 m
-----	--------------------------	--	---	---------------------

Hotel Brechmann garni
Bahnhofstr. 9
32756 Detmold
Tel.: 05231/25655
Fax: 05231/31795
hotel-brechmann@gmx.de
www.hotel-brechmann.de
Karte H2, Seite 38

	20 7 EZ 8 DZ 2 TZ	EZ: 50,- € DZ: 80,- € TZ: 110,- €	 Sonntag (Ruhetag) 7.00 bis 21.00 Uhr	0,3 km 134 m WC
--	----------------------------	---	---	-------------------------------



Inmitten der historischen Altstadt mit den geschichtsträchtigen Fachwerkhäusern und dem Residenzschloss liegt das stilvolle 4 Sterne Residenz Hotel Detmold. Alle Zimmer sind mit französischem Balkon bzw. die First Class Zimmer mit großer Loggia ausgestattet. Relaxen Sie nach einem ereignisreichen Tag im großzügigen Schwimmbad (15m x 5m – 28 °C Wassertemperatur) und Sauna und lassen Sie den Abend bei einem frisch gezapften Bier oder gutem Wein an der MyWay Bar im Hotel stimmungsvoll ausklingen. Bei schönem Wetter lockt unsere idyllische Gartenterrasse. Hier finden Sie Ihr Urlaubsfeeling im wunderschönen Grün mitten in Detmold.

Residenz Hotel Detmold
Paulinenstraße 19
32756 Detmold
Tel.: 05231/9370
Fax: 05231/937333
info@residenzhotel-detmold.de
www.residenzhotel-detmold.de
Karte H3, Seite 38

****	142 14 EZ 43 DZ 18 TZ. 2 MZ	EZ: 75,- bis 145,- € DZ: 95,- bis 165,- € TZ: 95,- bis 165,- € MZ: 130,- bis 160,- €	 Sonntag Mo-Sa: 17.30 - 23.00 Uhr	2,5 km 134 m WC Toiletten, 4 Zimmer, Restaurant PKW-Stellplatz
------	---	---	--	---

Landhaus Hirschsprung
Paderborner Strasse 212
32760 Detmold-Berlebeck
Tel.: 05231/8785000
info@landhaus-hirschsprung.de
www.landhaus-hirschsprung.de
Karte H4, Seite 38

	25 3 EZ 4 DZ (Standard) 6 DZ (Komfort)	EZ: 79,- € DZ: 99,- € (Standard) DZ: 109,- € (Komfort)	 Dienstag 11.30-14.00 und ab 17.30 Uhr	1,6 km 187 m
--	---	--	--	-------------------------

Jugendherberge

Adresse/Telefon/Fax E-Mail/Internet	DEHOGA-/ ADFC- Klass.	Bettenzahl Zi.-Zahl Zi.-Typ	Preis pro Pers. ÜF von...bis...€	Restaurant Ruhetag(e) Öffnungsz.	Entf. v. RLR H. ü. NN
Jugendherberge Detmold Schirrmannstr. 49 32756 Detmold Tel.: 05231/24739 jh-detmold@djh-wl.de www.djh-wl.de/jh-detmold Karte J1, Seite 38		190	20,40 bis 40,20 €		1,5 km 260 m

In Detmold befinden sich auch Mietstationen eines regionalen Radverleihsystems.
Mehr Informationen unter:
www.movelo.com/de/teutoburger-wald

RADREGION



RADELN & ERHOLEN

Grüner geht es nicht

Genießen Sie aktiv die Natur an den Ufern von Lippe, Ems und Weser. Und belohnen Sie sich nach einem erlebnisreichen Tag im Sattel im Brauhaus, im Dampfbad oder im Thermalbecken. So erholsam ist Urlaub im Teutoburger Wald.



TEUTO_Navigator
//Tourplanung online

→ www.radregion-teutoburgerwald.de

Teutoburger Wald Tourismus · OstWestfalenLippe GmbH
Turnerstr. 5-9 · 33602 Bielefeld · 0521 96733-25 · info@teutoburgerwald.de

Externsteine:
Ihr Startpunkt für die
Römer-Lippe-Route

Horn
Bad Meinberg
Natürlich. Gesund. Leben.

Unterwegs auf zwei Rädern

auf und ab
mit Rückenwind

Weitere Touren im
Radtourenplaner
enthalten.



Tourist-Information · Horn-Bad Meinberg · Fon +49 5234 20597-0

hornbadmeinberg.de

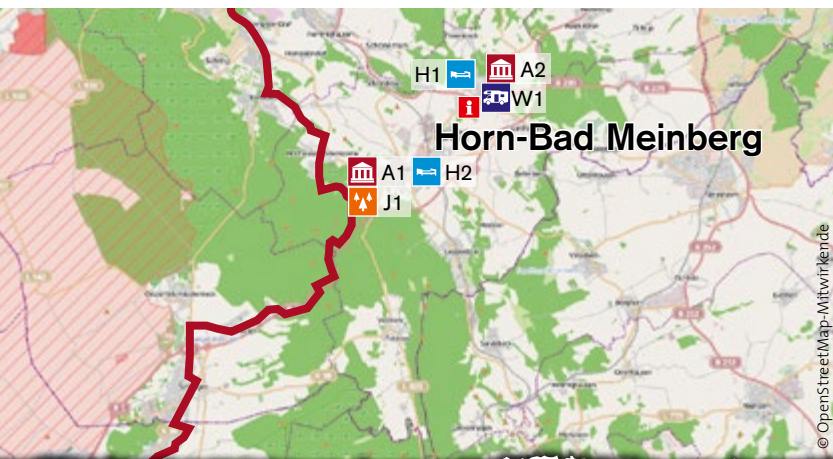


HORN-BAD MEINBERG

Horn-Bad Meinberg liegt im Naturpark Teutoburger Wald/Eggegebirge. Der Ort Horn ist eine der ältesten Städte Lippes. Bad Meinberg gehört seit Jahren zu den bedeutendsten Heilbädern Deutschlands und bietet mit dem Historischen Kurpark und der Meinberger Moormeile ein herrliches Ambiente. Die Externsteine sind das bedeutendste Natur- und Kulturdenkmal der Region. Die Felsengruppe aus Sandstein fasziniert seit jeher.

Horn-Bad Meinberg
Touristinformation:

Parkstraße 10
 im Historischen Kurpark
 32805 Horn-Bad Meinberg
 Tel.: 05234/20597-0
 Fax: 05234/20597-29
 info@hornbadmeinberg.de
 www.hornbadmeinberg.de



© OpenStreetMap-Mitwirkende

Hotels

Adresse/Telefon/Fax E-Mail/Internet	DEHOGA-/ ADFC- Klass.	Bettenzahl Zi.-Zahl Zi.-Typ	Preis pro Zimmer ÜF von...bis...€	Restaurant Ruhetag(e) Öffnungsz.	Entf. v. RLR H. ü. NN
HAVERGOH Wander- & Fahrrad-Hotel Brunnenstraße 67 32805 Horn - Bad Meinberg Tel.: 05234/9754 info@havergoh.de www.havergoh.de Karte H1, Seite 42	** 	26 17 8 EZ 2 Economy-DZ 5 DZ 2 FZ (3-Bett)	EZ: 35,- bis 40,- € Eco-DZ: 60,- bis 66,- € DZ: 70,- bis 80,- € FZ: 90,- bis 110,- €	 Zubereitung von Speisen für Gruppen ab 8 Personen auf Vorbestellung	6 km 211 m
Hotel zur Sportsbar Matchpoint Externsteiner Straße 1 32805 Horn-Bad Meinberg Tel.: 0157/88356246 info@sportsbar-matchpoint.de www.sportsbar-matchpoint.de Karte H2, Seite 42		10 5 DZ als EZ 5 DZ	DZ als EZ: 19,- bis 29,- € DZ: 29,- bis 39,- €	 11.00 - 22.00 Uhr	1,2 km 207 m Restaurant, PKW-Stellplatz

Jugenderherberge

Adresse/Telefon/Fax E-Mail/Internet	DEHOGA-/ ADFC- Klass.	Bettenzahl Zi.-Zahl Zi.-Typ	Preis pro Pers. ÜF von...bis...€	Restaurant Ruhetag(e) Öffnungsz.	Entf. v. RLR H. ü. NN
Jugenderherberge Horn-Bad Meinberg Jahnstraße 36 32805 Horn-Bad Meinberg Tel.: 05234/2534 Fax: 05234/2068016 jh-horn.bad.meinberg@djh-wl.de www.djh-wl.de/horn.bad.meinberg Karte J1, Seite 42		123	19,30 bis 38,60 €	 	1,5 km 243 m

Wohnmobilstellplätze

Adresse/Telefon/Fax E-Mail/Internet	Öffnungszeiten Gebühren	A = Entsorgung B = Frischwasser- versorgung	Entf. v. RLR H. ü. NN
Wohnmobilhafen am Bad Meinberger Badehaus Wällenweg 50 32805 Horn-Bad Meinberg Tel.: 05234/901289 info@wohnmobilhafen-owl.de www.wohnmobilhafen-owl.de Karte W1, Seite 42	ganzjährig 7,50 € / Nacht	A = 0,50 € B = 1,- €	5 km

In Horn-Bad Meinberg befinden sich auch Mietstationen eines regionalen Radverleihsystems. Mehr Informationen unter:
www.movelo.com/de/teutoburger-wald



BAD LIPPSRINGE

Zwischen Teutoburger Wald und Eggegebirge gelegen, grenzt die heilklimatische Kurstadt direkt an die Heidelandschaft der Senne. Besondere Highlights sind die Heilquellen und die malerische Burgruine an der Lippequelle, von wo aus die Lippe 220 km durchs Land fließt.

2017 wird in Bad Lippspringe die Landesgartenschau mit wahren Blütenexplosionen inmitten des Kurwaldes und einer einzigartigen Parklandschaft stattfinden.

**Tourist Information
Bad Lippspringe:**

Lange Str. 6/Marktplatz
33175 Bad Lippspringe

Tel.: 05252/97700

Fax: 05252/977077

marketing@bad-lippspringe.de
www.bad-lippspringe.de



CLEVERE TOURENPLANER RECHNEN MIT UNS!

Detmold
Tel.: 05231 24739
jh-detmold@djh-wl.de
www.detmold.jugendherberge.de

Horn-Bad Meinberg
Tel.: 05234 2534
jh-horn.bad.meinberg@djh-wl.de
www.horn-bad-meinberg.jugendherberge.de

Cappenberger See
Tel.: 02306 53546
jh-cappenberger.see@djh-wl.de
www.cappenberger-see.jugendherberge.de

Paderborn
Tel.: 05251 22055
jh-paderborn@djh-wl.de
www.paderborn.jugendherberge.de

Haltern am See
Tel.: 02364 2258
jh-haltern@djh-wl.de
www.haltern-am-see.jugendherberge.de

DJH-Landesverband Westfalen-Lippe gGmbH

Eppenhauer Straße 65 · 58093 Hagen · Telefon 02331 9514-0
Telefax 02331 9514-38 · E-Mail: info@djh-wl.de · www.djh-wl.de



Gemeinschaft erleben
jugendherberge.de

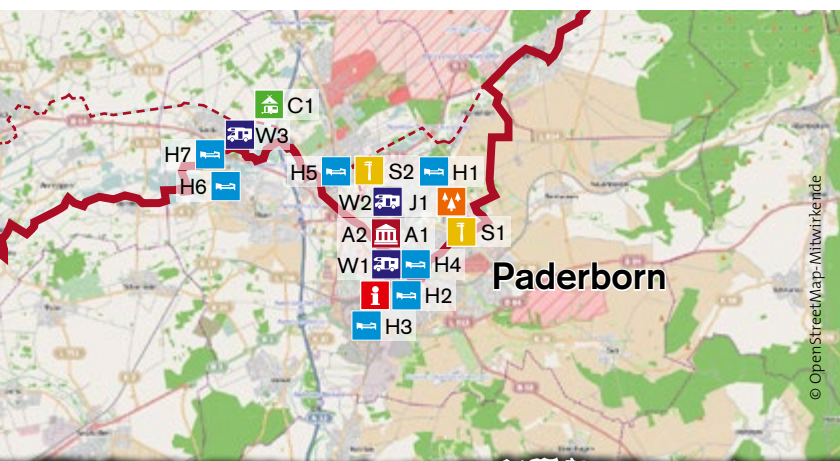


PADERBORN

Die Universitätsstadt Paderborn ist eine lebendige, überschaubare Großstadt mit hoher Lebensqualität. Im gotischen Dom werden die Gebeine des hl. Liborius aufbewahrt. Auf jeden Fall einen Besuch wert ist auch das Heinz Nixdorf Museums-Forum, das größte Computermuseum der Welt. Es zeigt die gesamte Geschichte der Informationstechnik. Die Pader entspringt aus über 200 Quellen inmitten des Zentrums und gab der Stadt ihren Namen.

Tourist Information Paderborn:

Marienplatz 2a
33098 Paderborn
Tel.: 05251/882980
Fax: 05251/882990
tourist-info@paderborn.de
www.paderborn.de



Hotels

Adresse/Telefon/Fax E-Mail/Internet	DEHOGA-/ ADFC- Klass.	Bettenzahl Zi.-Zahl Zi.-Typ	Preis pro Zimmer ÜF von...bis...€	Restaurant Ruhetag(e) Öffnungsz.	Entf. v. RLR H. ü. NN
Hotel Gerold Dr. Rörig-Damm 170 33100 Paderborn Tel.: 05251/14450 Fax: 05251/144544 rezeption@hotel-gerold.de www.hotel-gerold.de Karte H1, Seite 46		66 14 EZ 26 DZ	EZ: 55,- bis 65,- € DZ: 70,- bis 78,- €	 Täglich 17.00 - 24.00 Uhr	1,5 km 115 m
Hotel Aspethera Am Busdorf 7 33098 Paderborn Tel.: 05251/2888-100 Fax: 05251/2888-101 info@hotel-aspethera.de www.hotel-aspethera.de Karte H2, Seite 46	***Superior	57 EZ 57 DZ 57 TZ	EZ: 69,- bis 86,- € DZ: 98,- bis 118,- € TZ: 98,- bis 118,- €	 11.30 - 14.00 Uhr, 18.00-22.00 Uhr	0,7 km 113 m Toiletten
Hotel Kaup Aldegreverstraße 29 33102 Paderborn-Zentrum Tel.: 05251/36633 info@hotel-kaup.de www.hotel-kaup.de Karte H3, Seite 46		26 5 EZ 4 DZ/TZ 1 FZ 2 MZ	EZ: 55,- bis 65,- € DZ/TZ: ab 75,- € FZ: ab 115,- € MZ: ab 115,- €	 Rezeption 8.00 - 21.00 Uhr	1,5 km 115 m
Hotel zur Mühle Mühlenstraße 2 33098 Paderborn Tel.: 05251/10750 Fax: 05251/107545 info@hotelzurmuehle.de www.hotelzurmuehle.de Karte H4, Seite 46	***Superior	40 12 EZ 14 DZ	EZ: 81,- bis 109,- € DZ: 109,- bis 169,- €	 Mo-Fr 16.30 - 23.00 Uhr Sa & So 12 - 15, 18 - 23 Uhr	0,05 km 105 m



Das Hotel Aspethera in Paderborn ist ein elegantes Stadthotel. Unsere Architektur ist ein reizvoller Mix aus Historischem und Modernem. Wir verfügen über zahlreiche moderne und geschmackvoll eingerichtete Zimmer mit kostenlosem WLAN. Das stilvolle Restaurant, die gemütliche Bar und die idyllische Sonnenterrasse laden zum Verweilen und Genießen ein. Außerdem bietet das Hotel Aspethera Konferenzeinrichtungen.

Hotels

Adresse/Telefon/Fax E-Mail/Internet	DEHOGA-/ ADFC- Klass.	Bettenzahl Zi.-Zahl Zi.-Typ	Preis pro Zimmer ÜF von...bis...€	Restaurant Ruhetag(e) Öffnungsz.	Entf. v. RLR H. ü. NN
--	-----------------------------	-----------------------------------	---	--	--------------------------



Das historische Waldhotel, seit 1891 im Familienbesitz, liegt direkt vor den Toren von Paderborn in ruhiger, exklusiver Lage. Genießen Sie Ihren Aufenthalt in stilvoll eingerichteten Einzel- und Doppelzimmern oder in einer unserer Suiten. Relaxen Sie in der Saunalandschaft mit Finnischer Sauna und Dampfbad und tanken Sie Kraft im Ruheraum mit Blick auf die Gartenanlage. Das Restaurant Nachtigall: Schalten Sie vom Alltag ab und erleben Sie kulinarische Genüsse. Unsere erlesene Auswahl an Speisen und Getränken lässt keine Wünsche offen. Die regelmäßig wechselnde Speisekarte bietet Ihnen immer saisonale Delikatessen wie auch regionale Leckereien.

Waldhotel Nachtigall

Hatzfelder Straße 45
33104 Paderborn-Schloss Neuhaus
Tel.: 05254/805350
Fax: 05254/8053144
rezeption@waldhotel-nachtigall.de
www.waldhotel-nachtigall.de
Karte H5, Seite 46

****	104 28 Standd. DZ (auch zur EZ-Nutzg.) 22 Komfort EZ 2 Suiten	EZ: 72,- bis 95,- € DZ: 85,- bis 126,- € Komfort EZ: 82,- bis 105,- € Suite: 164,- €	 Ruhetag: Heiligabend Öffnungsz.: 12.00 - 14.00 und 18.00 - 22.30 Uhr	 	1,5 km 102 m
------	--	---	---	--------------	-----------------

Alt-Enginger Mühle * Hotel *

Restaurant * Paulanergarten
Sander Str. 105
33106 Paderborn-Sande
Tel.: 05254/933778
Fax: 05254/933782
info@alt-engingermuehle.de
www.alt-engingermuehle.de
Karte H6, Seite 46

***	34 6 EZ 10 DZ 2 TZ 2 App.	EZ: 70,- € DZ: 95,- € TZ: 95,- € App: 132,- €	 Mo-Fr 15-22 Uhr (Winter: ab 17 Uhr) Sa 11.30-22 Uhr So 9-22 Uhr	 	0,9 km 100 m
-----	---------------------------------------	--	---	--------------	-----------------

Hotel-Restaurant-Biergarten

Meermeier
Ostenländer Str. 5
33106 Paderborn-Sande
Tel.: 05254/5423
Fax: 05254/60837
hotel-restaurant-
meermeier@freenet.de
www.hotel-restaurant-meermeier.de
Karte H7, Seite 46

	20 4 EZ 4 DZ 4 TZ	EZ: 45,- bis 47,- € DZ: 75,- bis 80,- € TZ: 75,- €	 Mittwoch Mo., Di., Do.- Sa. ab 10.30 Uhr, So. ab 9.30 Uhr	 	0,2 km 97 m
--	----------------------------	--	---	--------------	----------------

Campingplätze

Adresse/Telefon/Fax E-Mail/Internet	Öffnungszeiten in der Saison	Preis pro Pers/Nacht Preis pro Zelt/Nacht von...bis...€	Entf. v. RLR H. ü. NN
--	------------------------------------	---	--------------------------

**Freizeit- und Wohnpark
am Lippesee GmbH**

Hermann-Löns-Straße 165
33104 Paderborn-Sande
Tel.: 05254/10638
Fax: 05254/9306448
info@lippesee-camping.de
www.lippesee-camping.de
Karte C1, Seite 46

Ganzjährig 8.00-22.00 Uhr Rezeption: Siehe Homepage	5,- bis 7,50 € pro Person/ Nacht 4,- bis 10,- € pro Zelt/Nacht	 	0,1 km 99 m
--	--	--------------------------	----------------

Jugendherberge

Adresse/Telefon/Fax E-Mail/Internet	DEHOGA-/ ADFC- Klass.	Bettenzahl Zi.-Zahl Zi.-Typ	Preis pro Pers. ÜF von...bis...€	Restaurant Ruhetag(e) Öffnungsz.	Entf. v. RLR H. ü. NN
--	-----------------------------	-----------------------------------	--	--	--------------------------

Jugendherberge Paderborn

Meinwerkstraße 16
33098 Paderborn
Tel.: 05251/22055
Fax: 05251/280017
jh-paderborn@djh-wl.de
www.djh-wl.de/paderborn
Karte J1, Seite 46

	119 EZ x 3 + 1 o.B. DZ x 4 + 2 o.B. MZ x 16 o.B. MZ x 3 m.B	EZ: 33,70 bis 42,60 € DZ: 55,40 bis 71,20 € MZ o.B.: 23,70 bis 26,60 € p. Pers.	 Grillabend Voll- und Halbpension auf Anfrage Mo-Sa 8 - 22 Uhr So. 18-22 Uhr und nach Absprache	 	0,2 km 114 m
--	---	---	--	----------	-----------------

Radservicestationen

Adresse/Telefon/Fax E-Mail/Internet	Anzahl und Typ der Mieträder	Preis pro Tag für Mieträder	Entf. v. RLR Öffnungs- zeiten
--	------------------------------------	-----------------------------------	-------------------------------------



Vom kleinen Kinder-Laufrad bis zum Erwachsenen-Dreirad ist für jedes Alter das passende dabei. Ob ein gemütliches Pedelec, nostalgisches Hollandrad, schickes Trekkingrad, sportliches MTB oder High-Tech Rennmaschine – Ihr Lieblingsfahrrad wartet schon auf Sie! Um unser Sortiment abzurunden bieten wir über 40.000 Artikel im Bereich Fahrradersatzteile- und Zubehör an. Die passende Bekleidung haben wir auch für Sie!

Löckenhoff & Schulte GmbH

Karl-Schurz-Straße 14
33100 Paderborn
Tel.: 05251/2881780
Fax: 05251/28817822
info@rad1.de
www.rad1.de
Karte S1, Seite 46

ERW: 20 Kinder: 8 MTB: 15 E: 20 S: 1 x Tandem Kinderanhänger GPS-Geräte Fahrradheckträger	ERW: 8,- € Kinder: 5,- € MTB: 20,- € E: 20,- € S: 16,- € Kinderanhänger: 10,- € GPS-Gerät: 10,- € Fahrradheckträger: 10,- € Fahrradreparatur	2 km Mo-Fr 9.30- 19 Uhr Sa 9-18 Uhr
--	--	--



Mitten in Paderborn, 150 m vom Dom- und Marktplatz entfernt, liegt das feine räder Fachgeschäft. Inhabergeführt mit Reparaturservice; Verkauf von Swiss-Flyer-Elektorrädern, Falträdern und anderen hochwertigen Fahrrädern, Ersatzteilen und Fahrradzubehör. Vermietung von Swiss-Flyer-Elektorrädern (erste Movelo-Vermietstation in OstWestfalen-Lippe) und normalen Fahrrädern, Auf- und Umrüstungen von Fahrrädern auch fremder Fabrikate.

feine räder GmbH

Heisersstraße 24
33098 Paderborn
Tel.: 05251/4177755
paderborn@feineraeder.de
www.paderborn.feineraeder.de
S2, Seite 46

E: 4 Trekkingrad: 8	E: 22,- € Trekkingrad: 9,- €	0,1 km Di-Fr 10-18 Uhr Sa 10-15 Uhr
------------------------	---------------------------------	---

Wohnmobilstellplätze

Adresse/Telefon/Fax E-Mail/Internet	Öffnungszeiten Gebühren	A = Entsorgung B = Frischwasser- versorgung	Entf. v. RLR H. ü. NN
Wohnmobilstellplatz Maspernplatz Hathumarstraße 22, 33098 Paderborn-Zentrum Informationen über Tourist Information Paderborn Tel.: 05251/882980 www.paderborn.de/wohnmobile Karte W1, Seite 46	ganzjährig geöffnet Tagesticket 6,- € werktags von 22-8 Uhr und sonntags: kostenlos		0,1 km 110 m
Wohnmobilstellplatz Rolandsbad Fürstenweg 36 33102 Paderborn-Zentrum Informationen über Tourist Information Paderborn Tel.: 05251/882980 www.paderborn.de/wohnmobile Karte W2, Seite 46	ganzjährig geöffnet Gebühren: 5,- € je ange- fangene 24 Std.	A: ja B: ja	0,5 km 107 m
Wohnmobilstellplatz am Lippesee Sennelagerstr. 62 33106 Paderborn-Sande Informationen über Tourist Information Paderborn Tel.: 05251/882980 www.paderborn.de/wohnmobile Karte W3, Seite 46	ganzjährig geöffnet kostenlos		0,7 km 100 m



AUF TUCHFÜHLUNG MIT DEM FLUSS – KANUFAHREN AUF DER LIPPE

Die wunderschöne Auenlandschaft der Lippe können Sie auf Ihrer Reise auch vom Wasser aus erleben. Mit zahlreichen Ein- und Ausstiegsmöglichkeiten ist die Lippe mit dem Kanu auch für Anfänger entspannt befahrbar. Sie finden entlang des Flusses eine Vielzahl von Kanutouristikunternehmen, die Ihnen vom einfachen Kanuverleih bis hin zum kompletten Rundum-Sorglos-Paket, inklusive Verpflegung und Fahrradtransport zur Ausstiegstelle, verschiedenste Kombinationsmöglichkeiten von Rad- und Kanutour anbieten – eine schöne Gelegenheit für einen Perspektivwechsel vom Fahrrad auf den Fluss!





DELBRÜCK

Delbrück bietet neben der schönen Innenstadt, die zum Einkaufen, Verweilen und Genießen einlädt, auch „Das gastliche Dorf“, ein Ensemble original restaurierter Bauernhöfe aus dem 16. und 18. Jhd.

Das 23 ha große Römerlager Anreppen liegt direkt an der Römer-Lippe-Route und zählt zu den wichtigsten römischen Denkmälern in Deutschland. Entspannung ist am Boker-Heide-Kanal zwischen Paderborn und Lippstadt angesagt.

Stadt Delbrück:

Marktstr. 6
33129 Delbrück
Tel.: 05250/996112
Fax: 05251/1322736112
tourist@stadt-delbrueck.de
www.stadt-delbrueck.de



Hotels

Adresse/Telefon/Fax E-Mail/Internet	DEHOGA-/ ADFC- Klass.	Bettenzahl Zi.-Zahl Zi.-Typ	Preis pro Zimmer ÜF von...bis...€	Restaurant Ruhetag(e) Öffnungsz.	Entf. v. RLR H. ü. NN
Hotel Gasthaus Appel Krug Oststr. 11 33129 Delbrück Tel.: 05250/97890 Fax: 05250/978910 info@appel-krug.de www.appel-krug.de Karte H1, Seite 52	*** 	30 10 EZ 10 DZ MZ auf Anfrage	EZ: 64,- bis 69,- € DZ: 89,- bis 99,- € 	 Mo-Sa: 8-10 und ab 17 Uhr So: 8-14 und ab 17 Uhr	0,1 km 94 m
Hotel Altes Kontor Lippstädter Straße 88 33129 Delbrück-Hagen Tel.: 05250/9985232 Fax: 05250/9985236 info@hotel-altes-kontor.de www.hotel-altes-kontor.de Karte H2, Seite 52		26 1 EZ 3 DZ 2 App.	EZ: 65,- € DZ: 79,- bis 89,- € App: 98,- bis 160,- €	 Abendessen für Hotelgäste möglich. Frühstück pro Pers. 9,50 €	0,5 km <small>Restaurant, 2 Zimmer, Toiletten, PKW-Stellplatz</small>

Gastronomie

Adresse/Telefon/Fax E-Mail/Internet	Restaurant Öffnungszeiten	Ruhetag(e)	Entf. v. RLR H. ü. NN
Das gastliche Dorf Lippstädter Str. 88 33129 Delbrück Tel.: 05250/514167 Fax: 05250/514169 info@das-gastliche-dorf.de www.das-gastliche-dorf.de Karte G1, Seite 52	Do-Fr: 12.00-18.00 Uhr Sa-So: 9.30-20.00 Uhr	Montag, Dienstag und Mittwoch	0,5 km
Zum Freien Stuhl Zum Freien Stuhl 46 33129 Delbrück-Westenholz Tel.: 02944/2728 info@freierstuhl.de www.freierstuhl.de Karte G2, Seite 52	Di-Fr 15-23 Uhr, Sa 11-23 Uhr, So 10-22 Uhr	Montag	0 km 100 m



Zum Freien Stuhl, die Gastronomie im Herzen der Natur. Deutsches Restaurant mit immer wechselnden hausgemachten Kuchen und abwechslungsreichen Speisen. Hier wird mit regionalen Zutaten gekocht.

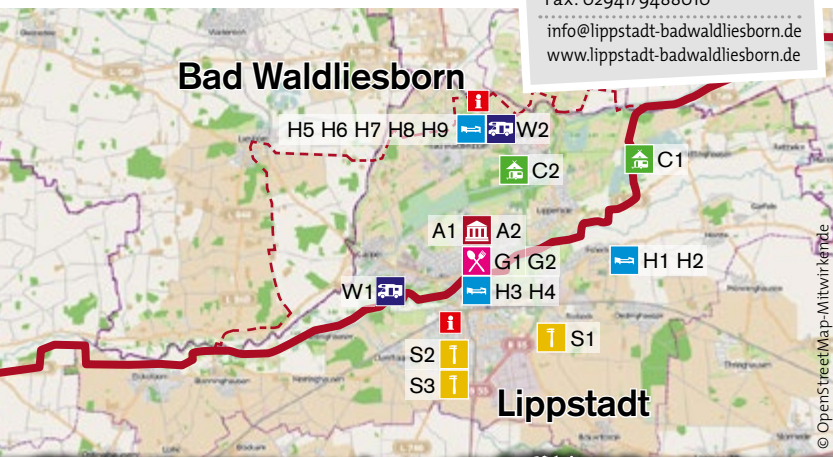
Zimmer und Ferienwohnungen

Adresse/Telefon/Fax E-Mail/Internet	Bettenzahl	Anzahl der Ferienwohnung und/oder Appartments	Preis pro Woh./Nacht von...bis...€	Entf. v. RLR H. ü. NN
Privatunterkunft Tegethof Westenholzer Straße 1 33129 Delbrück Tel.: 05250/970276 Karte F1, Seite 52	4	1 Keine Küche, aber Frühstück wird auf Wunsch bereitet.	39,- bis 94,- €	1,1 km 94 m



LIPPSTADT

Im Herzen Westfalens liegt Lippstadt mit sehenswerter Altstadt. Die Lippe gibt der Stadt ihren Namen und prägt neben Kanälen, Brunnen und Wasserspielen das Stadtbild. Neben der Stiftsruine sowie der Marienkirche ist auch der Stadtpark „Grüner Winkel“ absolut sehenswert. Dieser bietet außerdem den Ausgangspunkt des einzigartigen Lichtkunstweges „Lippstädter Lichtpromenade“.



Stadtinformation im Rathaus Lippstadt:

Lange Straße 14
59555 Lippstadt
Tel.: 02941/58515
Fax: 02941/79717
stadtinfo@kwl-lippstadt.de
www.lippstadt.de

Tourist-Information Bad Waldliesborn

Quellenstraße 72
59556 Bad Waldliesborn
täglich 9.00-12.00 Uhr
und 14.00-17.00 Uhr
vom 01.11.2016 bis 31.03.2017
9.30-12.00 und 14.00-16.00 Uhr
Tel.: 02941/948800
Fax: 02941/9488010
info@lippstadt-badwaldliesborn.de
www.lippstadt-badwaldliesborn.de

Hotels

Adresse/Telefon/Fax E-Mail/Internet	DEHOGA-/ ADFC- Klass.	Bettenzahl Zi.-Zahl Zi.-Typ	Preis pro Zimmer ÜF von...bis...€	Restaurant Ruhetage(e) Öffnungsz.	Entf. v. RLR H. ü. NN
Gasthof Brinkmeier Salzkottener Straße 112 59558 Lippstadt-Esbeck Tel.: 02941/3484 Fax: 02941/288844 info@gasthof-brinkmeier.de www.gasthof-brinkmeier.de Karte H1, Seite 54	G*** 	19 10 2 EZ 6 DZ 2 MZ	EZ: 40,- bis 45,- € DZ: 65,- bis 70,- € MZ: 85,- €	 ab 17.00 Uhr, (Anreise auch früher mög- lich)	0,8 km 65 m
Rixbecker Alpen – Hotel Koch Alpenstraße 2 59558 Lippstadt-Rixbeck Tel.: 02941/12318 Fax: 02941/12314 rixbeckeralpen@t-online.de www.rixbeckeralpen.de Karte H2, Seite 54		55 31 10 EZ 14 DZ 4 TZ 3 FZ	EZ: 48,- bis 58,- € DZ: 68,- bis 78,- € TZ: 68,- bis 78,- € FZ: 100,- bis 125,- €	 Mo-Sa: 17.00-22.00 Uhr, So: ab 11.30 Uhr	2,5 km 70 m
City Hotel Lange Straße 1 59555 Lippstadt Tel.: 02941/5033 Fax: 02941/4930 mail@city-hotel-lippstadt.de www.city-hotel-lippstadt.de Karte H3, Seite 54		60 32 15 EZ 17 DZ	EZ: 66,- € DZ: 86,- €	 6.00-22.00 Uhr Hotelbar	0 km 70 m PKW-Stellplatz
Quality Hotel Lippstadt Lipper Tor 1 59555 Lippstadt Tel.: 02941/9890 Fax: 02941/989529 info@quality-lippstadt.de www.quality-lippstadt.de Karte H4, Seite 54	**** 	135 80 25 EZ 52 DZ 3 Junior- suiten davon 2 behinder- tengerecht	EZ: 91,- bis 166,- € DZ: 125,- bis 195,- € Suite: 185,- bis 245,- €	 Mo-Sa: 6.30 - 11 und 15 - 21.30 Uhr, So: 7 - 13 und 15 - 21.30 Uhr	0 km 79 m Toiletten, 2 Zimmer, Restaurant, PKW-Stellplatz

Hotels

Adresse/Telefon/Fax E-Mail/Internet	DEHOGA-/ ADFC- Klass.	Bettenzahl Zi.-Zahl Zi.-Typ	Preis pro Zimmer ÜF von...bis...€	Restaurant Ruhetag(e) Öffnungsz.	Entf. v. RLR H. ü. NN
Hotel-Pension „Haus Holt Dirk“ Quellenstraße 80 - 84 59556 Lippstadt-Bad Waldliesborn Tel.: 02941/94150 Fax: 02941/941555 kontakt@haus-holt Dirk.de www.haus-holt Dirk.de Karte H5, Seite 54	G*** F****	40 30 EZ 5 DZ 3 Fewo 2 App.	EZ: ab 45,- € DZ: ab 80,- € App: 90,- € FeWo: auf Anfrage	 Check-in nach Absprache	0,5 km 76 m PKW-Stellplatz, FeWo
AKZENT Hotel Jonathan Parkstraße 13 59556 Lippstadt-Bad Waldliesborn Tel.: 02941/8880 Fax: 02941/82310 info@hotel-jonathan.de www.hotel-jonathan.de Karte H6, Seite 54	**** 	77 56 39 EZ 15 DZ 2 Junior- suiten	EZ: 58,- bis 74,- € DZ: 86,- bis 94,- € Juniorsuiten: 105,- bis 126,- €	 Hotel: 7.00- 22.00 Uhr Rest.: 17.00- 22.00 Uhr, Sa und So Mittagstisch	2,0 km 76 m
Pension Pöhling Liesborner Str. 14 59556 Lippstadt-Bad Waldliesborn Tel.: 02941/94120 Fax: 02941/941241 info@pension-poehling.de www.pension-poehling.de Karte H7, Seite 54	G***	25 25 18 EZ 7 DZ	EZ: 40,- bis 48,- € DZ: 80,- bis 96,- €	 Check-in nach Absprache	0 km 70 m
Hotel-Pension Haus Sonnenschein Hermann-Löns-Weg 22 59556 Lippstadt-Bad Waldliesborn Tel.: 02941/94891-0 info@haussonnenschein.net www.haussonnenschein.net Karte H8, Seite 54	G***	17 5 EZ 5 DZ 1 TZ 1 MZ	EZ: 37,- € DZ: 64,- € TZ: 64,- € MZ: ab 80,- €	 	0,2 km 40 m
Parkhotel Ort Kemper Liesborner Str. 30 59556 Lippstadt-Bad Waldliesborn Tel.: 02941/8820 Fax: 02941/88240 info@parkhotel-ort Kemper.de www.parkhotelort Kemper.de Karte H9, Seite 54	***	73 47 23 EZ 22 DZ	EZ: 53,- bis 55,- € DZ: 78,- bis 83,- €	 Sonntag Hotel: 7.00- 20.00 Uhr Restaurant: ab 17.00 Uhr	0,5 km 76 m

Gastronomie

Adresse/Telefon/Fax E-Mail/Internet	Restaurant Öffnungszeiten	Ruhetag(e)	Entf. v. RLR H. ü. NN
Brauhaus Thombansen Lange Straße 3 59555 Lippstadt-Zentrum Tel.: 02941/800815 Fax: 02941/800843 info@lippstaedter-brauerei.de www.lippstaedter-brauerei.de Karte G1, Seite 54	Ab 17.00 Uhr	Sonntag und Montag	0 km
	Gemütliches Café auf zwei Etagen mit Biergarten, Kaffee & Kuchen-Angebot, reichhaltigem Frühstück, kleinem Mittagstisch, entspannter Atmosphäre und freundlichem Personal.		
Kaffeegenuss Blumenstraße 1 59555 Lippstadt Tel.: 02941/7439344 zyta.neumann@googlemail.com Karte G2, Seite 54	Mo-So: 9 - 18 Uhr		0,8 km
Radservicestationen			
Adresse/Telefon/Fax E-Mail/Internet	Anzahl und Typ der Mieträder	Preis pro Tag für Mieträder	Entf. v. RLR Öffnungs- zeiten
	Vom kleinen Kinder-Laufrad bis zum Erwachsenen-Dreirad ist für jedes Alter das passende dabei. Ob ein gemütliches Pedelec, nostalgisches Hollandrad, schickes Trekkingrad, sportliches MTB oder High-Tech Rennmaschine – Ihr Lieblingsfahrrad wartet schon auf Sie! Um unser Sortiment abzurunden bieten wir über 40.000 Artikel im Bereich Fahrradersatzteile- und Zubehör an. Die passende Bekleidung haben wir auch für Sie!		
Löckenhoff & Schulte GmbH Am Mondschein 26 59557 Lippstadt Tel.: 02941/94889-0 Fax: 02941/94889-22 info@rad1.de www.rad1.de Karte S1, Seite 54	ERW: 20 Kinder: 8 MTB: 8 E: 20 S: 1 x Tandem	ERW: 8,- € Kinder: 5,- € MTB: 20,- € E: 20,- € S: 16,- € Kinderanhänger: 10,- € GPS-Gerät: 10,- € Fahrradheckträger: 10,- €	1,3 km Mo.-Fr.: 9.30-19.00 Uhr Sa.: 9.00- 18.00 Uhr
Radstation Lippstadt Rixbecker Str. 2 59555 Lippstadt Tel.: 02941/1507819 Tel.: 02941/1507820 Fax: 02941/1507818 radstation@ini.de www.ini.de Karte S2, Seite 54	ERW: 27 Kinder: nach Absprache	ERW: 9,- € / Tag ab 3 Tage: 7,- € / Tag Woche: 31,- € Kinder: 8,- € / Tag ab 3 Tage: 6,- € / Tag Woche: 30,- €	Mo.-Fr.: 6.00-19.00 Uhr Sa: 8.00- 14.00 Uhr So: nach Vereinbarung

Radservicestationen

Adresse/Telefon/Fax E-Mail/Internet	Anzahl und Typ der Mieträder	Preis pro Tag für Mieträder	Entf. v. RLR Öffnungs- zeiten
	Neben dem Verkauf von Fahrrädern und dem vielfältigen Angebot von Ersatz- und Zubehöerteilen setzen wir vor allem auf unseren Service- und Werkstattdienst für „große“ und „kleine“ Fahrräder & E-Bikes.		
F-Bikes Am Schwibbogen 21 59557 Lippstadt Tel.: 02941/204800 Fax: 02941/204802 reiner.floren@t-online.de www.F-Bikes.de Karte S3, Seite 54	ERW: 6-10 Kinder: auf Anfrage E: 2	ERW/Kinder: 4,- bis 6,- € E: 25,- €	Mo.-Fr.: 9.00-12.30 Uhr 14.00-18.00 Uhr Sa.: 9.00- 14.00 Uhr

Campingplätze

Adresse/Telefon/Fax E-Mail/Internet	Öffnungszeiten in der Saison	Preis pro Pers./Nacht Preis pro Zelt/Nacht von...bis...€	Entf. v. RLR H. ü. NN
	Unser Motto lautet: Urlaub machen – den Alltag vergessen, abschalten und Ferien machen. Ganz entspannt und trotzdem aktiv. Campingplatz durch ADAC 2010, 2011, 2012 ausgezeichnet. Familienfreundlicher Campingplatz mit kinderfreundlichem Spielgelände und Tieren zum Anfassen. Badesee in unmittelbarer Nähe. Alle Plätze mit Strom- und Wasseranschluss. Das Sanitärgebäude ist komplett barrierefrei mit separatem Babywickelraum.		
Campingparadies Lippstädter Seenplatte Seeuferstraße 14 59558 Lippstadt-Niederdinghausen Tel.: 02948/2253 Fax: 02948/289414 info@camping-lippstadt.de www.camping-lippstadt.de Karte C1, Seite 54	täglich 9.00-19.00 Uhr	3,50 bis 5,50 € p.P. 3,50 € pro Zelt	0,1 km 70 m Kiosk 
	Willkommen im Paradies! Wunderschöner Campingplatz an einem großen See gelegen. Dauerstellplätze, Mobilheime und Durchreiseplatz. Moderne Sanitärhäuser. Nur 3km bis zur Innenstadt von Lippstadt. Kinderspielplatz und Liegewiese laden zum Verweilen und Entspannen am See ein. Für Radfahrer mit Zelt ist keine Anmeldung erforderlich. Wohnmobilstellplätze mit Seeblick.		
Campingplatz-Margaretensee Margaretenweg 1 59558 Lippstadt-Lipperbruch Tel.: 02941/80101 Platzwart Tel.: 0163/9736276 Fax: 02941/9488123 info@campingplatz-margaretensee.de www.campingplatz-margaretensee.de Karte C2, Seite 54	Ganzjährig 8.00-22.00 Uhr	12,50 € pro Zelt mit 2 Pers. jede weitere Person über 15 Jahre 4,- €	2,0 km 75 m Kiosk 

Wohnmobilstellplätze

Adresse/Telefon/Fax E-Mail/Internet	Öffnungszeiten Gebühren	A = Entsorgung B = Frischwasser- versorgung	Entf. v. RLR H. ü. NN
Wohnmobilstellplatz Bückerburger Straße Bückerburger Straße 59555 Lippstadt Stadtinformation im Rathaus Lange Straße 14 59555 Lippstadt Tel.: 02941/58515 stadtinfo@kwf-lippstadt.de Karte W1, Seite 54	Ganzjährig Kfz: 4,40 €/Nacht Verwöhnplus: 7,65 € p.P./Tag	Ver- und Entsorgungs- stationen sind vorhanden. Für 1,- € erhält man 100 Liter Frischwasser und die Entsorgung des Abwassers.	0 km
Wohnmobilstellplatz „Wohnmobilpoint“ Quellenstraße 72 59556 Bad Waldliesborn Informationen über Touristik & Marketing GmbH Bad Waldliesborn Tel.: 02941/948800 Fax: 02941/9488010 info@lippstadt-badwaldliesborn.de Karte W2, Seite 54	1.4.-1.11.: Kfz: 4,40 €/pro Nacht; Erwachsener 7,55 €/pro Nacht; Kind (7-14 Jahre): 2,60 €/pro Nacht	A (kostenlos) B (je ca. 100 l 2,- €).	0 km an der „Sole- quellen“- Schleife





WADERSLOH

Inmitten der Münsterländer Parklandschaft liegt die Gemeinde Wadersloh. Das Museum Abtei Liesborn empfängt den Besucher im ältesten Ortsteil der Gemeinde. Es zählt mit seiner kunst- und kulturgeschichtlichen Sammlung zu den bedeutendsten in Westfalen. Einmalig ist die Kruzifix-Sammlung. Die neue Galerie präsentiert zudem die Gegenwartskunst regionaler Künstler.

Gemeinde Wadersloh:

Liesborner Str. 5
59329 Wadersloh
Tel.: 02523/9500
Fax: 02523/9502110
gemeinde@wadersloh.de
www.wadersloh.de

Hotels

Adresse/Telefon/Fax E-Mail/Internet	DEHOGA-/ ADFC- Klass.	Bettenzahl Zi.-Zahl Zi.-Typ	Preis pro Zimmer ÜF von...bis...€	Restaurant Ruhetag(e) Öffnungsz.	Entf. v. RLR H. ü. NN
Hotel Karger Überwasserstraße 1 59329 Wadersloh Tel.: 02523/92100 Fax: 02523/921035 info@karger-online.de www.karger-online.de Karte H1, Seite 60	***	12 2 EZ 10 DZ	EZ: 59,- € DZ: 89,- €	 	3,0 km 78 m
Gasthof Nordhaus-Lemkerberg Winkelhorster Str. 17 59329 Wadersloh-Liesborn Bauerschaft: Winkelhorst - Lemkerberg Tel.: 02520/93050 Fax: 02520/930550 info@nordhaus-lemkerberg.de www.nordhaus-lemkerberg.de Karte H2, Seite 60		9 1 EZ 4 DZ	EZ: 38,50 € DZ: 73,- €	Dienstag Mi-Mo: 18-22 Uhr 	5,0 km 98 m Toiletten, Restaurant, PKW-Stellplatz

Wohnmobilstellplätze

Adresse/Telefon/Fax E-Mail/Internet	Öffnungszeiten Gebühren	A = Entsorgung B = Frischwasser- versorgung	Entf. v. RLR H. ü. NN
Wohnmobilstellplatz Heinrich-Wecker-Sporthalle Liesborn Im Klostergarten 18 59329 Wadersloh Informationen über Gemeinde Wadersloh Tel.: 02523/9500 Karte W1, Seite 60	ganztägig, ganzzjährig keine Parkgebühren	A + B Frischwasser 0,50€/70 Ltr.	0,5 km



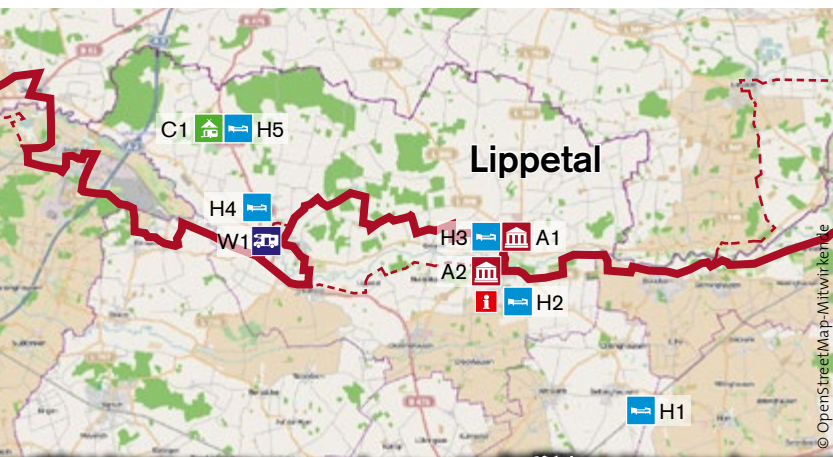


LIPPETAL


















Lippetal liegt im Norden des Kreises Soest und vereint die Natur der Soester Börde südlich mit dem Münsterland nördlich der Lippe. 40.000 Pilger suchen jährlich in der St. Ida Wallfahrtsbasilika Zuspruch bei der heiligen Ida. Weitere markante Bauwerke sind die beiden Wasserschlösser Schloss Hovestadt mit restauriertem Barockgarten und „Haus Assen“ in Lippborg.

Tourist-Info Gemeinde Lippetal:

Bahnhofstr. 7
59510 Lippetal-Hovestadt
Tel.: 02923/980228
Fax: 02923/980232
post@lippetal.de
www.lippetal.de



Hotels

Adresse/Telefon/Fax E-Mail/Internet	DEHOGA-/ ADFC- Klass.	Bettenzahl Zi.-Zahl Zi.-Typ	Preis pro Zimmer ÜF von...bis...€	Restaurant Ruhetag(e) Öffnungsz.	Entf. v. RLR H. ü. NN
Landgasthof Vogt Lange Straße 44 59505 Bad Sassendorf - Bettinghausen Tel.: 02945/2232 Fax: 02945/2288 landgasthof-vogt@gmx.de www.landgasthof-vogt.de Karte H1, Seite 62		17 3 EZ 7 DZ	EZ: 32,- bis 35,- € DZ: 64,- bis 70,- €	 Donnerstag Mo-Fr 16-23 Uhr Sa 18-23 Uhr So 11-15 und 18-23 Uhr Gruppen nach Vereinbarung	4,4 km 84 m      
Gaststätte & Café Ziegler Schloßstraße 7 59510 Lippetal-Hovestadt Tel.: 02923/503 Fax: 02923/610888 info@gaststaette-ziegler.de www.gaststaette-ziegler.de Karte H2, Seite 62		5 1 EZ o. B. 2 DZ o. B.	EZ: 35,- € DZ: 70,- €	 Mo-Sa 17-24 Uhr So 11-13 Uhr und 14-22 Uhr Ruhetag am Dienstag	0 km 80 m  Toiletten, PKW-Stellplatz
Haus Tourneur Bed & Breakfast Lippborger Str. 15 59510 Lippetal-Herzfeld Tel.: 02923/9729017 Mobil: 0170/2721711 info@haus-tourneur.de www.haus-tourneur.de Karte H3, Seite 62		9 1 EZ o.B. 2 DZ o.B. 2 DZ m.B. (1x mit Sauna auf Anfrage)	EZ o.B.: 50,- bis 55,- € DZ o.B.: 75,- bis 85,- € (als EZ 65,- €) DZ m.B.: 110,- € (als EZ 95,- €)	   	0 km 80 m  



Haus Tourneur ist ein klassisches Bed & Breakfast nach englischem Vorbild. Das stilvolle private Landhaus verfügt über 5 Zimmer mit unterschiedlichen Ausstattungen. Es gibt 2 großzügige Doppelzimmer mit Bad, Außensitzplatz und vielen Extras, 2 komfortable Doppel- und ein Einzelzimmer mit großem hellem Gemeinschaftsbad. Reichhaltiges westfälisches Frühstück. Gruppenangebote auf Anfrage. Fahrradgarage. Haus Tourneur liegt direkt an der Route in Herzfeld. Restaurants, Kneipen in unmittelbarer Nachbarschaft. Persönliche Gastfreundschaft im Herzen Westfalens.

Hotels

Adresse/Telefon/Fax E-Mail/Internet	DEHOGA-/ ADFC- Klass.	Bettenzahl Zi.-Zahl Zi.-Typ	Preis pro Zimmer ÜF von...bis...€	Restaurant Ruhetag(e) Öffnungsz.	Entf. v. RLR H. ü. NN
--	-----------------------------	-----------------------------------	--	--	--------------------------



Der Gasthof Willenbrink wird seit Generationen als Familienbetrieb von den Inhabern persönlich geführt. Das Angebot umfasst alles, was man von einem alten westfälischen Gasthof erwartet: Ein attraktives Restaurant mit einer regionalen, saisonalen Küche, einen Saal für Veranstaltungen und Familienfeiern mit Menüs und Buffets von 40-120 Personen. 6 moderne Gästezimmer mit Flachbild-TV und kostenfreiem W-Lan, die Kneipe „Buntebock“ als Treffpunkt im Dorf, im Sommer einen gemütlichen Biergarten

Gasthof Willenbrink
Hauptstr. 10
59510 Lippetal - Lippborg
Tel.: 02527/208
Fax: 02527/1402
gasthof@willenbrink.de
www.willenbrink.de
Karte H4, Seite 62

**Superior	9 3 EZ 2 DZ 1 TZ	EZ: 55,- € bis 70,- € DZ: 95,- € TZ: 85,- € Zusatzbett (4 vorh.): 23,- €	 Montags und Feiertags Di-So ab 16 Uhr	0 km 34 m
-------------------	---------------------------	--	--	--------------------------



Wir führen an der Autobahnausfahrt Hamm-Uentrop an der A2 ein geräumiges, durchgehend geöffnetes Hotel-Restaurant in mediterranem Stil mit einer großen, überdachten Terrasse sowie einer Terrasse im Freien unter Schirmen. Unsere internationale Küche bietet wechselnde Gerichte vom Rind, Schwein, Lamm, Geflügel oder Fisch. Ob für das gemütliche Zusammensitzen oder den kurzen Besuch auf der Durchreise, Kaffee, Kuchen, Waffeln oder Eis, bei uns ist für jeden etwas dabei. Für ausreichend Fahrradstellplätze und Sitzmöglichkeiten ist gesorgt.

Hotel-Restaurant Helbach
Dolberger Str. 80
59510 Lippetal-Lippborg
Tel.: 02388/2330
kontakt@hotel-helbach.de
www.hotel-helbach.de
Karte H5, Seite 62

	7 1 EZ 4 DZ 1 FZ	EZ: 40,- € DZ: 60,- € FZ: 80,- € (max 4 Personen): Frühstück 7,- € p.P.	 tägl. 11-22.30 Uhr 	2,3 km 69 m
--	---------------------------	---	-------------------------------	------------------------

Campingplätze

Adresse/Telefon/Fax E-Mail/Internet	Öffnungszeiten in der Saison	Preis pro Pers/Nacht Preis pro Zelt/Nacht von...bis...€	Entf. v. RLR H. ü. NN
--	------------------------------------	---	--------------------------

Campingplatz Uentrop
Dolberger Straße 80e
59510 Lippetal
Tel.: 02388/437
Fax: 02388/1637
info@camping-helbach.de
www.camping-helbach.de
Karte C1, Seite 62

täglich 10-20 Uhr	3,- bis 4,- € p.P. 2,50 bis 4,- € pro Zelt	2,3 km 71 m Kiosk
-------------------	---	---

Wohnmobilstellplätze

Adresse/Telefon/Fax E-Mail/Internet	Öffnungszeiten Gebühren	A = Entsorgung B = Frischwasser- versorgung	Entf. v. RLR H. ü. NN
--	----------------------------	---	--------------------------

Wohnmobilstellplatz
Parkplatz Ilmerweg
Holiday-Cleany-Anlage
Ilmerweg 2
59510 Lippetal-Lippborg
Informationen über
Gemeinde Lippetal
Tel.: 02923/980228
www.lippetal.de
Karte W1, Seite 62

Ganzjährig geöffnet
Anreise rund um die Uhr
0,- €/Nacht

A + B

0 km

FahRad!

...in Sauerland & Siegerland-Wittgenstein

NEU: Jetzt mit Knotenpunktsystem!
... auch direkt an der Römer-Lippe-Route



www.radeln-nach-zahlen.de



WELVER

Welver, der topografisch nachgewiesene „Mittelpunkt Westfalens“, bietet mit seiner ländlichen Struktur und seiner langen Geschichte ein vielfältiges kulturelles Angebot. Sehenswert sind beispielsweise die Burg Vellinghausen sowie das Heimathaus, ein Ort der Begegnung. Über die Römer-Lippe-Route erfolgt eine Anbindung an insgesamt 4 innerörtlich ausgewiesene Radwander-Themenrouten.

Gemeinde Welver

Am Markt 4
59514 Welver

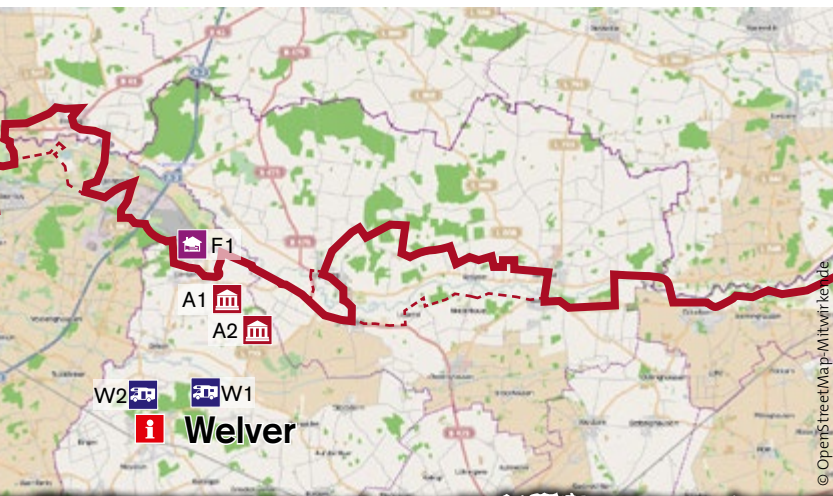
Tel.: 02384/510
Fax: 02384/51230
rathaus@welver.de
www.welver.de

Zimmer und Ferienwohnungen

Adresse/Telefon/Fax E-Mail/Internet	Bettenzahl	Anzahl der Ferienwohnung und/oder Appartments	Preis pro Woh./Nacht von...bis...€	Entf. v. RLR H. ü. NN
Ferienwohnungen Alte Schule Welver Schulstraße 23, 59514 Welver, Ortsteil Vellinghausen Tel.: 02384/2372 Mobil: 0160/7229443 g.kost@t-online.de www.alteschulewelver.de Karte F1, Seite 66	18	4	EZ: 28,- € DZ: 40,- €	o km

Wohnmobilstellplätze

Adresse/Telefon/Fax E-Mail/Internet	Öffnungszeiten Gebühren	A = Entsorgung B = Frischwasser- versorgung	Entf. v. RLR H. ü. NN
Zentralort Parkplatz Ehrenmal Beckumer Straße 59514 Welver Informationen über Gemeinde Welver Gemeindemarketing Tel.: 02384/5111 Karte W1, Seite 66	Kostenlos	A	2,8 km
Zentralort Parkplatz Bördehalle Buchenstraße 59514 Welver Informationen über Gemeinde Welver Gemeindemarketing Tel.: 02384/5111 Karte W2, Seite 66	Kostenlos	A	2,8 km



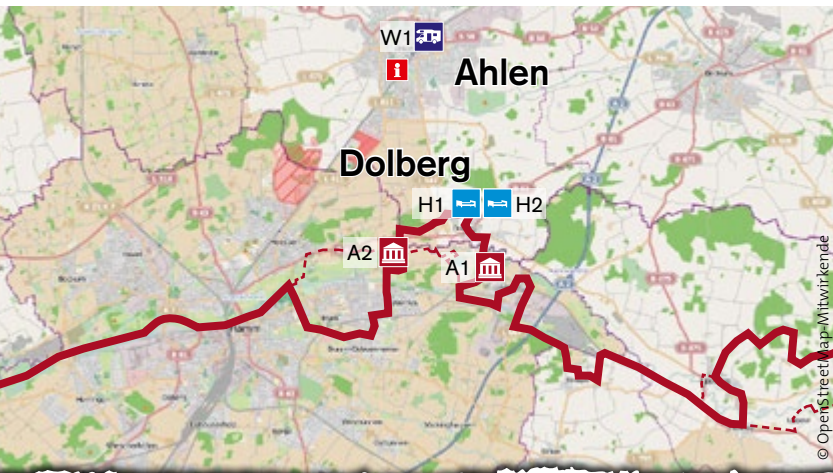


AHLEN

Ahlen ist ein sehr vielseitiges Ausflugsziel. Kulturinteressierte können im Stadtgebiet einzigartige Angebote genießen. Der Ortsteil Dolberg grenzt im Süden an die Lippe. Radwanderern empfehlen wir, sich bei der Etappenplanung die Zeit für besondere Attraktionen zu nehmen: Der historische Ortskern, die Beobachtungsplattform im Naturschutzgebiet und die Lippefähre Lupia freuen sich darauf, von vielen Gästen entdeckt zu werden.

WFG Wirtschaftsförderungsgesellschaft Ahlen mbH
Tourist-Info

Beckumer Straße 34
 59229 Ahlen
 Tel.: 02382/964-300
 Fax: 02382/964-310
 wfg-tourismus@stadt.ahlen.de
 www.ahlen.de



Hotels

Adresse/Telefon/Fax E-Mail/Internet	DEHOGA-/ ADFC- Klass.	Bettenzahl Zi.-Zahl Zi.-Typ	Preis pro Zimmer ÜF von...bis...€	Restaurant Ruhetag(e) Öffnungsz.	Entf. v. RLR/ H. ü. NN
Hotel „Zum Pöttenkamp“ Uentroper Straße 2/ Heessener Straße 1 59229 Ahlen-Dolberg Tel.: 02388/1920 oder 2157 Fax: 02388/648 as@tischlerei-schroeer.de Karte H1, Seite 68		10 2 EZ 4 DZ	EZ: 45,- € DZ: ab 55,- € bis 75,- €	 7 - 22 Uhr	0,1 km 40 m
Gasthof „Zur Post“ Twieluchtstraße 1 59229 Ahlen-Dolberg Tel.: 02388/2363 Fax: 02388/302354 gasthof.sudhues@t-online.de www.zur-post-dolberg.de Karte H2, Seite 68		12 10 8 EZ 2 DZ	EZ: ab 34,50 € DZ: ab 56,- €	 Mittwoch Mo-Di: 17-21.30 Uhr Do-Sa: 17-21.30 Uhr So: 11-14 Uhr + 17-21.30 Uhr	0 km 66 m Toiletten, Restaurant, PKW-Stellplatz

Wohnmobilstellplätze

Adresse/Telefon/Fax E-Mail/Internet	Öffnungszeiten Gebühren	A = Entsorgung B = Frischwasser- versorgung	Entf. v. RLR/ H. ü. NN
Parkplatz am Parkbad Ahlen Bäderegesellschaft Ahlen mbH Parkbad Ahlen Dolberger Straße 66 59229 Ahlen Tel.: 02382/788249 info@stadtwerke-ahlen.de www.stadtwerke-ahlen.de Karte W1, Seite 68	ganzjährig 3,- € pro halben Tag, 5,- € pro halben Tag mit Ver-/Entsorgung 8,- € pro Mobil und 24 Std. inklusive Ver- und Entsorgung sowie 50 % Ermäßigung auf Eintritt ins Parkbad oder Sauna.	A + B Strom	7 km





HAMM

Hamm ist der ideale Zwischenstopp: vielseitige Natur und abwechslungsreiches Freizeitangebot. Die Waldbühne Heessen, Lippepark, Schlösser sowie der größte Hindu-Tempel Kontinentaleuropas vereinen Geschichte und Kultur. Spiel und Spaß gibt es im Maxipark und bei Wasserski und Wakeboarden. Die Erlebnistherme Maximare und der Kurpark Bad Hamm mit Gradierwerk sorgen für wohlverdiente Entspannung.

**Tourist-Info „Insel“
- Verkehr & Touristik
am Hauptbahnhof Hamm:**

Willy-Brandt-Platz, 59065 Hamm
Tel.: 0 23 81/2 34 00 oder
Tel.: 0 23 81/1 94 33
Fax: 0 23 81/274 24 98
info@verkehrsverein-hamm.de
www.hamm-tourismus.de

Hotels

Adresse/Telefon/Fax E-Mail/Internet	DEHOGA-/ ADFC- Klass.	Bettenzahl Zi.-Zahl Zi.-Typ	Preis pro Zimmer ÜF von...bis...€	Restaurant Ruhetage(e) Öffnungsz.	Entf. v. RLR H. ü. NN
Alte Mark - Hotel und Restaurant Alte Soester Str. 28 59071 Hamm Tel.: 02381/980560 Fax: 02381/9805690 info@alte-mark.de www.alte-mark.de Karte H1, Seite 70	*** 	52 22 DZ 8 EZ 2 Suiten 4 FZ	DZ: 98,- bis 125,- € EZ: 72,- € FZ: 116,- bis 134,- €	 	0,6 km o m
Hotel Herzog Caldenhofer Weg 22 59065 Hamm Tel.: 02381/924590 Fax: 02381/9245966 info@hotelherzog.de www.hotelherzog.de Karte H2, Seite 70	***Garni 	44 11 DZ/TZ 11 EZ 3 MZ 1 FeWo	DZ/TZ 80,- bis 90,- € EZ 63,- bis 73,- € MZ 120,- € FeWo ab 150,- €	 	1,2 km 63 m
Mercure Hotel Hamm Neue Bahnhofstr. 3 59065 Hamm-Mitte Tel.: 02381/91920 Fax: 02381/9192833 H2941@accor.com www.mercure.com/Hamm Karte H3, Seite 70	****	142 DZ EZ TZ FZ	DZ/EZ/TZ/FZ 79,- bis 99,- €	Sonntags nach dem Frühstück 6.30-11 Uhr und 12-14 Uhr und 18-22 Uhr	0,8 km 63 m

In Hamm befinden sich auch Mietstationen eines regionalen Radverleihsystems.
Mehr Informationen unter:
www.metropolradruhr.de/de/hamm



Gruppenunterkünfte

Adresse/Telefon/Fax E-Mail/Internet	DEHOGA-/ ADFC- Klass.	Bettenzahl Zi.-Zahl Zi.-Typ	Preis pro Pers. ÜF von...bis...€	Restaurant Ruhetag(e) Öffnungsz.	Entf. v. RLR H. ü. NN
Schloss Oberwerries Zum Schloss Oberwerries 1 59073 Hamm-Heessen Tel.: 02381/173532 oder 02388/1344 Fax: 02381/17103532 schloss-oberwerries@stadt.hamm.de www.schloss-oberwerries.de Karte J1, Seite 70		42 1 DZ 3 EZ 2 EZ o.B. 11 MZ o.B.	Inkl. Frühstück DZ: 60,- € EZ: 43,- € Rabatt ab 2 ÜN, bei Vorbestellung Abendessen möglich	 Nach Buchung und Ab- sprache Vor- anmeldung erforderlich	0 km 61 m
Landesturnschule Oberwerries Zum Schloss Oberwerries 59073 Hamm Tel.: 02388/300000 Fax: 02388/3000045 wtbt@wtb.de www.wtb.de Karte J2, Seite 70		84	EZ: 38,50 € DZ: 28,50 €	 nach Absprache Bei Vorbe- stellung Mittag-, und Abendessen möglich	0 km 63 m

Zimmer und Ferienwohnungen

Adresse/Telefon/Fax E-Mail/Internet	Bettenzahl	Anzahl der Ferienwohnung und/oder Appartments	Preis pro Woh./Nacht von...bis...€	Entf. v. RLR H. ü. NN
 Alte Mühle-Ferienwohnung Mühlenstr. 53 59071 Hamm Mobil: 0172/1705915 helmutwalther@gmx.de www.fewo-hamm-alte-muehle.de Karte F1, Seite 70	5	1	20,- bis 35,- € pro Person/ Nacht	0 km 60 m 1 Zimmer und PKW-Stellplatz
Refugium Kortenbruck Beiseystraße 9 59077 Hamm-Herringen Tel.: 02381/465682 oder 02381/464559 a.kortenbruck@t-online.de www.refugium-kortenbruck.de Karte F2, Seite 70		3	25,- bis 35,- € pro Person/ Nacht	2,5 km 50 m

Gastronomie

Adresse/Telefon/Fax E-Mail/Internet	Restaurant Öffnungszeiten	Ruhetag(e)	Entf. v. RLR H. ü. NN
 Döner-Haus Zollstraße 5 59071 Hamm-Uentrop Tel.: 02388/8389933 Mobil: 0176/32908444 ufuk_84@hotmail.de Karte G1, Seite 70	Mo-Fr 11-21 Uhr So 14.30-21 Uhr	Achtung: Samstags und Feiertags geschlossen	0 km WC

Radservicestationen

Adresse/Telefon/Fax E-Mail/Internet	Anzahl und Typ der Mieträder	Preis pro Tag für Mieträder	Öffnungs- zeiten
VeloCity Kock + Spitz OHG Moritz-Bacharach-Str. 5 59071 Hamm-Uentrop Tel.: 02381-889699 Fax: 02381-889679 info@velocity-hamm.de www.velocity-hamm.de Hotline für Notfälle: 02381/889699 Karte S1, Seite 70			Mo-Fr: 9.00- 18.30 Uhr Sa: 9.00- 14.00 Uhr
Zweirad Niehues A: Filiale Heessen Dasbecker Weg 3-5, 59073 Hamm Tel.: 02381/32447 Fax: 02381/32427 B: Filiale City Oststr. 25, 59065 Hamm Tel.: 02381/3731813 Fax: 02381/3731279 zweiradniehues@t-online.de www.zweiradniehues.de Filiale Heessen: S2a, Seite 70 Filiale City: S2b, Seite 70	ERW: 5 E: 5	5,- € 20,- € 3 Tage: 50,- € 1 Woche: 100,- € Fahrradrepauratur Fahrradvermietung	A: Filiale Heessen Mo-Fr 9-13 und 14-18.30 Uhr, Sa 9-14 Uhr B: Filiale City Mo-Fr 10-18.30, Sa 10-14 Uhr
Radstation Hamm Willy-Brandt-Platz 1 59065 Hamm Tel.: 02381/927191 Fax: 02381/927192 radstation.hamm@pertheswerk.de www.radstation-hamm.eu Karte S3, Seite 70	ERW: 10	7,- €	Mo-Fr: 05.30- 22.00 Uhr Sa: 07.00- 18.45 Uhr



WERNE

Werne liegt zwischen östlichem Ruhrgebiet und dem nördlichen Münsterland. Besonders sehenswert sind hier das Historische Rathaus sowie das Karl-Pollender Stadtmuseum.






Vor allem das Thema „Wasser“ beeinflusst das heutige Gesicht der ehemaligen Bergbaustadt. Der See im Stadtpark, sowie der Lippe- und Hornegrünzug sind für Spaziergänge und Radtouren wie geschaffen.

Tourist-Information Werne: 

Markt 19
59368 Werne
Tel.: 02389/534080
Fax: 02389/537099
tourist-info@werne.de
www.werne-tourismus.de



Hotels

Adresse/Telefon/Fax E-Mail/Internet	DEHOGA-/ ADFC- Klass.	Bettenzahl Zi.-Zahl Zi.-Typ	Preis pro Zimmer ÜF von...bis...€	Restaurant Ruhetag(e) Öffnungsz.	Entf. v. RLR H. ü. NN
RE Hotel Stockumer Straße 8 59368 Werne Tel.: 02389/953930 info@re-hotel.de www.re-hotel.de Karte H1, Seite 74		16	69,- bis 149,- €	 So & Mo Di-Sa: 18-21 Uhr	1 km 80 m    

Radservicestationen

Adresse/Telefon/Fax E-Mail/Internet	Anzahl und Typ der Mieträder	Preis pro Tag für Mieträder	Öffnungs- zeiten Entf. v. RLR
Radstation Werne Am Bahnhof 9 59368 Werne Tel.: 02389/4022690 Fax: 02389/4022694 radstation.werne@pertheswerk.de www.radstation-werne.eu Karte S1, Seite 74	ERW 10 E-Bikes auf Anfrage	ERW: 9,- € E-Bikes: 18,- €	Mo-Fr 5:30 bis 19 Uhr Sa, So und Feiertags geschlossen 1,8 km

Wohnmobilstellplätze

Adresse/Telefon/Fax E-Mail/Internet	Öffnungszeiten Gebühren	A = Entsorgung B = Frischwasser- versorgung	Entf. v. RLR H. ü. NN
Wohnmobilstation Am Hagen 59368 Werne Informationen über Tourist-Information Werne Markt 19 59368 Werne Tel.: 02389/534080 Karte W1, Seite 74	1.1.-15.10. 1.11.-31.12. 5,- € /24 Std.	A + B	2 km

© OpenStreetMap-Mitwirkende



BERGKAMEN

Steuern Sie die einzigartige „Marina Rünthe“ an! Das Westfälische Sportbootzentrum bietet Ihnen abwechslungsreiche Boots- und Schiffstouren, spannende Gästeführungen und ein hervorragendes gastronomisches Angebot an der Hafensperrmauer. Gönnen Sie sich im Römerpark Bergkamen mit archäologischem Lehrpfad und authentisch rekonstruierter Holz-Erde-Mauer eine informative und erlebnisreiche Pause. Entdecken Sie im Naturschutzgebiet Lippeauen und in der Ökologiestation Bergkamens eine grüne Seite.

Stadt Bergkamen Bürgermeisterbüro-Tourismus:

Rathausplatz 1
59192 Bergkamen
Tel.: 02307/965229
Fax: 02307/965-11237
tourismus@bergkamen.de
www.bergkamen.de



Gruppenunterkünfte/ Campingplätze

Adresse/Telefon/Fax E-Mail/Internet	Bettenzahl Zi.-Zahl Zi.-Typ	Preis pro Pers. ÜF von...bis...€	Entf. v. RLR H. ü. NN
--	-----------------------------------	--	--------------------------



Unser Gästehaus Marina-Nord liegt gegenüber des Yachthafens in Bergkamen-Rünthe. Unsere idyllische Lage auf der Nordseite des Datteln-Hamm-Kanals sorgt für ruhige Übernachtungsmöglichkeiten. Egal, ob Sie sich bei uns erholen oder spannende Ausflüge in die Region unternehmen wollen: Unser Gästehaus ist der ideale Ausgangspunkt für die verschiedensten Aktivitäten.

Gästehaus Marina-Nord
Friedrich-Ebert-Platz 2
59192 Bergkamen-Rünthe
Tel.: 02389/4039247
Mobil: 0160/7670276
info@gaestehaus-bergkamen.de
www.gaestehaus-bergkamen.de
Karte J1, Seite 76

26
2 EZ
2 DZ
2 MZ



EZ ab 30,-€
DZ ab 50,-€
MZ ab 22,-€ p.P
Zelt ab 7,-€
Radlerhütte ab 35,-€
Frühstück ab 6,50 €

1 km
60 m



Auf dem Areal der Ökologiestation am Rande eines Naturschutzgebietes befindet sich das im Jahr 2011 neu errichtete Gästehaus. Unser Haus ist einfach aber zweckmäßig und freundlich ausgestattet. Jedes Zimmer verfügt über ein eigenes Duschbad mit WC. Ein Fernseher im Gemeinschaftsraum und WLAN - Anschluss sind selbstverständlich vorhanden. Gerne stellen wir Ihnen einen Grill und / oder unsere Selbstversorger - Küche zur Verfügung. Im Außenbereich können Sie unter unserer überdachten Terrasse verweilen oder Sie nutzen die vorhandenen Tischtennisplatten.

Gästehaus Ökologiestation
Westenhellweg 110
59192 Bergkamen
Mobil: 0163/6039686
info@gaestehaus-oekologiestation.de
www.gaestehaus-oekologiestation.de
Karte J2, Seite 76

39
EZ: 1
2-Bett: 7
4-Bett: 6

EZ: 33,- € o.F./
39,- € m.F. (p.P.)
2-Bett: 24,- € o.F./
30,- € m.F. (p.P.)
4-Bett: 22,- € o.F./
28,- € m.F. (p.P.)

0,5 km



Gastronomie

Adresse/Telefon/Fax E-Mail/Internet	Restaurant Öffnungszeiten	Ruhetag(e)	Entf. v. RLR H. ü. NN
--	------------------------------	------------	--------------------------

Liquid Liberty
Hafenweg
59192 Bergkamen
Tel.: 0177/4116210
info@rolling-cocktails.de
www.liquid-liberty.de
Karte G1, Seite 76

Mo-Do 15-23 Uhr,
Fr 15-01 Uhr,
Sa 12-01 Uhr,
So 11-23 Uhr

ggf. Mo & Di
in den
Wintermonaten

WC   Toilette,
Restaurant und
PKW-Stellplätze

Wohnmobilstellplätze

Adresse/Telefon/Fax E-Mail/Internet	Öffnungszeiten Gebühren	A = Entsorgung B = Frischwasser- versorgung	Entf. v. RLR H. ü. NN
Wohnmobilhafen Marina Rünthe Hafenweg 10 59192 Bergkamen-Rünthe Mobil: 0172/9722575 (Platzverwaltung) Fax: 02389/7796217 info@wohnmobilhafen- bergkamen.de www.wohnmobilhafen-bergkamen.de Karte W1, Seite 76	ganzjährig geöffnet 8,- € / Nacht max. Aufenthaltsdauer 72 Std.	A + B Behindertentoilette im Hafen, ebenerdig (zu öffnen mit „Europa- Schlüssel“), barrierefreie Wege im Hafen	0 km
Wohnmobilstellplatz am Freizeitzentrum „Im Häupen“ Häupenweg 29 59192 Bergkamen-Weddinghofen Tel.: 02307/965229 tourismus@bergkamen.de www.bergkamen.de Karte W2, Seite 76	Gebührenfrei max. Aufenthaltsdauer 72 Std Strom und Wasser nach Verbrauch (Münzautomaten), Ver- und Entsorgung möglich, Hunde erlaubt		1,5 km



▶ Unterwegs zwischen Ruhr und Lippe



**Lebendig.
Aktiv.
Faszinierend.**

So präsentiert sich der Kreis Unna zwischen Münsterland, Hellweg und Sauerland gelegen, mit seiner malerischen Landschaft, mit historischen Altstädten, ungewöhnlichen Orten ehemaliger Industriestätten und einzigartiger Lichtkunst. Für jeden Geschmack ist das Passende dabei: Egal ob gemütliche Familienausflüge, ausgedehnte Rad- und Wandertouren oder Kunst- und Kultur-erlebnisse – der Kreis Unna ist immer ein lohnendes Ziel.

Infos und Broschüren:

Kreis Unna Tourismus • Fon 02303 27-1361
 tourismus@kreis-unna.de • www.kreis-unna.de




LÜNEN

Lünen ist eine Stadt der kurzen Wege. Stadtgeschehen und grüne Parklandschaft liegen nah beieinander. Die attraktive familiäre Innenstadt lädt mit vielen Einkaufsmöglichkeiten, Restaurants und Eisdielen zum Verweilen ein.


























Die Treppenkaskade und der Flusspark bieten einen Pausenstopp am nördlichen Lippeufer. An der Stelle des ehemaligen römischen Uferkastell im Stadtteil Beckinghausen können Radfahrer in einem rekonstruierten Holzboot entspannen.

Servicestelle Tourismus im Rathaus der Stadt Lünen:








Willy-Brandt-Platz 1
44532 Lünen 
Tel.: 02306/104-0
Fax: 02306/104-1219
tourismus@luenen.de
www.luenen.de



Hotels

Adresse/Telefon/Fax E-Mail/Internet	DEHOGA-/ ADFC- Klass.	Bettenzahl Zi.-Zahl Zi.-Typ	Preis pro Zimmer ÜF von...bis...€	Restaurant Ruhetage(e) Öffnungsz.	Entf. v. RLR H. ü. NN
Ringhotel „Am Stadtpark“ Kurt-Schumacher-Straße 43 44532 Lünen Tel.: 02306/20100 Fax: 02306/201055 Amstadtpark@riepe.com www.ringhotel-luenen.de Karte H1, Seite 80	**** 	195 53 EZ 68 DZ 4 Suiten FZ	EZ: 80,- bis 94,- € DZ: 90,- bis 139,- € Suite: 136,- bis 154,- €	    Mo-So 11-22 Uhr   	0,8 km 150 m     Toiletten, 2 Zimmer, Restaurant und PKW-Stellplatz
Pension „Am Leezenpatt“ Bismarckstr. 23 44532 Lünen Tel.: 02306/206749 Fax: 02306/3783842 pension-am-leezenpatt@web.de Karte H2, Seite 80		8 2 EZ o.B. 1 DZ 1 MZ für 2/3/4 Pers.	EZ: 32,- € DZ: 58,- € MZ: 58,- €	 Sonntag- nachmittag Mo-Fr: 16-20 Uhr Sa: 14-20 Uhr	0,8 km 30 m 
Hotel Drei Linden Langestr. 71 44532 Lünen Tel.: 02306/75760100 info@hotel-luenen.de www.hotel-luenen.de Karte H3, Seite 80		30 15 2 EZ 12 DZ 1 FZ	EZ: 66,50 € DZ: 91,- € FZ: 118,50 bis 150,- €	  Mo (Jan-Apr) 11-22 Uhr (oder länger)	0,3 km 60 m 
An der Persiluhr „Stadt-gut-Hotel“ Münsterstraße 25-27 44534 Lünen Tel.: 02306/70090 Fax: 02306/700970 reception@persiluhr.de www.persiluhr.de Karte H4, Seite 80		58 10 EZ 20 DZ 4 MZ	EZ: ab 67,- € DZ: ab 94,- € MZ: ab 137,- €	  Mo-Fr 6.30-10 + 15-21.30 Uhr Sa, So, Feiert. 7.30-10.30 Uhr Restaurant: Mo-Fr 16-21.30 Uhr	0,2 km 58 m     






Hotels

Adresse/Telefon/Fax E-Mail/Internet	DEHOGA-/ ADFC- Klass.	Bettenzahl Zi.-Zahl Zi.-Typ	Preis pro Zimmer ÜF von...bis...€	Restaurant Ruhetag(e) Öffnungsz.	Entf. v. RLR H. ü. NN
		Nahezu direkt an der Römer-Lippe-Route, am westlichen Stadtrand Lünens liegt unser Komfort-Gästehaus „Am Kornfeld“. In sechs hellen Zweibettzimmern mit Balkon und geräumigen Küchenbereichen bietet es Platz für max. 12 Übernachtende. Ein Trockenraum und eine abschließbare Radgarage decken die Bedürfnisse unserer radfahrenden Gäste ab. Eine benachbarte Pizzeria und eine Bäckerei ermöglichen Abendessen und Frühstück. Der Übernachtungspreis beinhaltet einen Begrüßungskaffee oder Tee und einen Gutschein für eine Kanutour auf der Lippe.			
Pension & Gästeappartements „Am Kornfeld“ Am Kornfeld 6 44534 Lünen Tel.: 0172/878 666 8 info@gaestehaus-luenen.de www.gaestehaus-luenen.de Karte H5, Seite 80		24 (Pension 10 Appt. 14) 5 DZ (o.B.) Apparte- ments	DZ: 25,- bis 30,- € zzgl. Frühstück ab 4,50 € 90,- € Pro Wohnung/ Nacht		0,5 km 50 m      


Gastronomie

Adresse/Telefon/Fax E-Mail/Internet	Restaurant Öffnungszeiten	Ruhetag(e)	Entf. v. RLR H. ü. NN
	Regional, natürlich und gesund: Nicht weit entfernt ihrer Radtour liegt die familiengeführte Bäckerei Kanne. Als Traditionsunternehmen der Region, sollten Sie eine Einkehr bei der Bäckerei Kanne nicht verpassen. Durch das seit über einem Jahrhundert gepflegte Reinheitsgebot, werden keine Backwaren mit chemischen erzeugten Zusatzstoffen hergestellt. Hier können Sie stets gesunde, frische und schmackhafte Backwaren genießen und selbstverständlich auch einen kühlen Schluck trinken. Ihr E-Bike können Sie an einer unserer Stationen aufladen.		
Bäckerei Kanne am Markt Marktstraße 7 44534 Lünen-Mitte Tel.: 02306/756600 info@baeckerei-kanne.de www.baeckerei-kanne.de Karte G1, Seite 80	Mo - Fr: 7.00 - 18.30 Sa: 7.00 - 18.00 So: 8.30 - 18.00		1 km  

Jugendherberge

Adresse/Telefon/Fax E-Mail/Internet	Bettenzahl Zi.-Zahl Zi.-Typ	Preis pro Pers. ÜF von...bis...€	Entf. v. RLR H. ü. NN
	Jugendherberge Cappenberg See Richard-Schirrmann-Weg 7 44534 Lünen Tel.: 02306/53546 jh-cappenberg.see@djh-wl.de Karte J1, Seite 80	115 5 x EZ 2 x DZ 9 x 4-BettZ 5 x 6-BettZ 5 x 8-BettZ	23,70 bis 42,60 € 3,0 km 60 m    

Radservicestationen

Adresse/Telefon/Fax E-Mail/Internet	Anzahl und Typ der Mieträder	Preis pro Tag für Mieträder	Öffnungs- zeiten Entf. v. RLR
DasDies Service GmbH A: Radstation Lünen-HBF Münsterstr. 55 (Bahnhofsvorplatz) 44534 Lünen Tel.: 02306/72393 rs-luenen-hbf@dasdies.de B: Radstation Lünen-City Im Hagen 3 44534 Lünen Tel.: 02306/268869 rs-luenen-city@dasdies.de www.die-radstationen.de Karte S1a, Seite 80 Karte S1b, Seite 80	ERW 10 E 6	ERW 9,- € E 18,- € Fahrradreparatur	Sommer: 8-18 Uhr Winter: 9.30-18 Uhr A: 300 m B: 200 m 

LWL-Industriemuseum

Westfälisches Landesmuseum für Industriekultur



Waltrop

Schiffshebewerk Henrichenburg

Schiffahrt, Führungen, Ausstellungen,
Wasserspielplatz, Cafés, Shop
Tel.: 02363 9707-0www.lwl-industriemuseum.de
LWL
Für die Menschen.
Für Westfalen-Lippe.



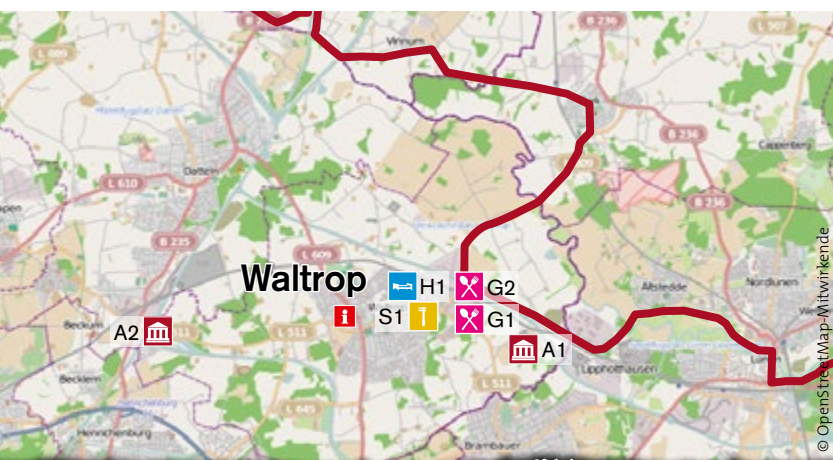
WALTROP

Waltrop bildet eine Brücke zwischen dem nördlichen Ruhrgebiet und dem ländlichen Münsterland. Bekannt ist Waltrop für seinen in Europa einmaligen Schleusenpark und das LWL Industriemuseum Schiffshebewerk Henrichenburg. Auch Abstecher zum Gewerbepark „Zeche Waltrop“ mit seinen denkmalgeschützten Maschinenhallen und dem Spurwerkturnm mit Aussichtsplattform machen Waltrop sehenswert.

Stadt Waltrop Bürgerbüro:



Münsterstr. 1
45731 Waltrop
Tel.: 02309/9300
Fax: 02309/930358
buergerbuero@waltrop.de
www.waltrop.de



Hotels

Adresse/Telefon/Fax E-Mail/Internet	DEHOGA-/ ADFC- Klass.	Bettenzahl Zi.-Zahl Zi.-Typ	Preis pro Zimmer ÜF von...bis...€	Restaurant Ruhetag(e) Öffnungsz.	Entf. v. RLR H. ü. NN
<p>Haus der Handweberei Hotel Kaufhold Bahnhofstraße 95 45731 Waltrop Tel.: 02309/96090 Fax: 02309/75899 hotel@hausderhandweberei.de www.hausderhandweberei.de H1, Seite 84</p>		49 8 EZ 16 DZ/TZ 3 MZ	EZ: 52,- € DZ/TZ: 85,- € MZ: 110,- € DZ als EZ: 55,- €	 Mo-Fr: 6-20 Uhr Sa -So: 7-20 Uhr	1,5 km 67 m

Gastronomie

Adresse/Telefon/Fax E-Mail/Internet	Restaurant Öffnungszeiten	Ruhetag(e)	Entf. v. RLR H. ü. NN
<p>Manufactum mit Gasthaus „Lohnhalle“ Hiberniastraße 6 45731 Waltrop Tel.: 02309/608884 info@manufactum.de www.manufactum.de Karte G1, Seite 84</p>	Mo-Fr 11-19 Uhr Sa 10-18 Uhr	Sonntag	1,6 km 65 m Toiletten

Gastronomie

Adresse/Telefon/Fax E-Mail/Internet	Restaurant Öffnungszeiten	Ruhetag(e)	Entf. v. RLR H. ü. NN
Steak-Restaurant im Haus Meermann Dortmundener Straße 191 45731 Waltrop Tel.: 02309/784632 info@haus-meermann.de www.haus-meermann.de Karte G2, Seite 84	Täglich 11-14.30 Uhr 17- 24 Uhr Mittagskarte (ca. 6 Gerichte) Mo-Sa 11.30-14 Uhr: 6,90 €		0,8 km 60 m   

Radservicestationen

Adresse/Telefon/Fax E-Mail/Internet	Anzahl und Typ der Mieträder	Preis pro Tag für Mieträder	Öffnungs- zeiten Entf. v. RLR
Bode Bikes and more Dortmundener Str. 73 45731 Waltrop Tel.: 02309/409862 Fax: 02309/409876 bodebikes@t-online.de www.bode-bikes.de Karte S1, Seite 84	ERW 6 Kinder 3 MTB 2 E-Bikes 4	ERW: 8,- € Kinder: 6,- € MTB: 8,- € E-Bikes: 20,- € Fahrradreparatur	Mo-Fr 9-18 Uhr Sa 9-13 Uhr 1,7 km 60 m

Stärkung mit gutem Geschmack.
Gasthaus Lohnhalle in Waltrop.



MANUFACTUM.

Öffnungszeiten: Montag bis Freitag, 11-19 Uhr · Samstag, 10-18 Uhr
 Hiberniastraße 6 · 45731 Waltrop · Telefon: (0 23 09) 60 88 84
www.manufactum.de

ExtraSchicht

Die Nacht der Industriekultur



45 Spielorte | 2.000 Künstler | 1 Ticket

24. Juni 2017

www.extraschicht.de

 metropoleruhr

Projektpartner:



EMSCHER
GENOSSENSCHAFT

Medienpartner:



WAZ

coolibri

Förderer:



RAG
STIFTUNG

Premiumpartner:



RAG
Wortan promovieren

Projekträger:



RUHR.TOURISMUS



SELM

Durch die Lage im Münsterland und im nordöstlichen Ruhrgebiet eignet sich Selm besonders gut für Tages- und Wochenend-touren. Neben dem Ternscher See stellen die Friedenskirche sowie die St.-Stephanus-Kirche im Stadtteil Bork mit dem für Westfalen ungewöhnlichen Zwiebelturm bemerkenswerte Anziehungspunkte dar. Sitz der Verwaltung ist das unter Denkmalschutz stehende ehemalige Amtshaus im Stadtteil Bork.

Tourist Info Selm:

Adenauerplatz 2
59379 Selm
Tel.: 02592/690
Fax: 02592/69100
info@stadtselm.de
www.selm.de

OLFEN

Olfen liegt im südlichen Münsterland und doch ganz nah am Ruhrgebiet. Umgeben von Stever, Lippe und Dortmund-Ems-Kanal gibt es beispielsweise die Steverau als einmaliges Naturerlebnis für Groß und Klein oder das Naturbad mit Strandatmosphäre, das gänzlich auf Chemie verzichtet, zu entdecken. Ebenfalls sehenswert sind das Schloss Sandfort und gleich drei imposante, historische Brückenbauten.

Tourismus- und Bürgerbüro Stadt Olfen:

Kirchstraße 5
59399 Olfen
Tel.: 02595/3890
Fax: 02595/389-249
tourismus@olfen.de
www.olfen.de



Campingplatz

Adresse/Telefon/Fax
E-Mail/Internet

Öffnungszeiten
in der
Saison

Preis pro Pers/Nacht
Preis pro Zelt/Nacht
von...bis...€



Entf. v. RLR
H. ü. NN

Campingplatz Seepark Ternsche
Strandweg 7, 59379 Selm
Tel.: 02592/917210
campingbuero@ternschersee.de
www.ternschersee.de
Karte C1, Seite 88

Osterferien bis Ende
der Herbstferien
8-22 Uhr
Rezeption:
Siehe Homepage

2,- bis 6,- €/Person&Nacht
3,50 bis 4,50 €/Zelt&Nacht



4,5 km 
Kiosk 
Toiletten, Kiosk,
PKW-Stellplatz 





DATTELN

Wo das Ruhrgebiet in das ländliche Münsterland übergeht, liegt Datteln, der größte Kanalknotenpunkt der Welt. 35 Kilometer Uferwege machen das Wandern an allen vier Ruhrgebietskanälen zum Erlebnis. Auch kulturell bietet Datteln einiges: Das Kulturbüro organisiert Rock- und Pop- sowie Comedy- und Kabarett-Veranstaltungen mit bundesweit bekannten Künstlern. Geschichte wird im Hermann-Grochtmann-Museum – neben dem 1913 erbauten Rathaus – (an)fassbar.

Stadtinformation Datteln:

Im Hermann-Grochtmann-Museum, Genthiner Straße 7 (am Rathaus) 45711 Datteln
 Tel.: 02363/359971
 Fax: 02363/107446
 stadtinfo@stadt-datteln.de
 www.datteln.de



Hotels

Adresse/Telefon/Fax E-Mail/Internet	DEHOGA-/ ADFC- Klass.	Bettenzahl Zi.-Zahl Zi.-Typ	Preis pro Zimmer ÜF von...bis...€	Restaurant Ruhetag(e) Öffnungsz.	Entf. v. RLR H. ü. NN
Hotel-Restaurant „Zum Ring“ Ostring 41 45711 Datteln Tel./Fax: 02363/52465 info@schwarzien.de www.schwarzien.de Karte H1, Seite 90		4 EZ 3 DZ 1 MZ 1 FZ	EZ: 55,- € DZ: 75,- € MZ: 95,- € für 3 Pers. FZ: 95,- € für 3 Pers.	 17:30- ca. 22 Uhr	2,7 km PKW-Stellplatz
Jammertal-Resort Redder Straße 421 45711 Datteln Tel.: 02363/3770 Fax: 02363 -377 -100 info@jammertal.de www.jammertal.de Karte H2, Seite 90	****S	105 208 13 EZ 5 TZ 72 DZ 15 Apparte- ments	EZ: 99,- € TZ: 180,- € DZ: 180,- € App: 260,- €	 ab 6 Uhr geöffnet	2 km 66 m

Campingplätze

Adresse/Telefon/Fax E-Mail/Internet	Öffnungszeiten in der Saison	Preis pro Nacht von...bis...€	Entf. v. RLR H. ü. NN
Erholungspark Wehlingsheide Im Wehling 26 45711 Datteln Tel.: 02363/33404 Fax: 02363/3587351 info@wehlingsheide.de www.wehlingsheide.de Karte C1, Seite 90	10-13 Uhr und 15-18 Uhr während der Radsaison	2 Personen inkl. Zelt/ Fahrrad 12,- bis 21,- € 2 Personen im Schlafass: 29,- bis 44,- € Toiletten, Kiosk, PKW-Stellplatz	3 km 60 m Kiosk

Rund um Wehlingsheide gibt es viel zu Entdecken: Der Standort Wehlingsheide bietet Ihnen vielfache Möglichkeiten zur Freizeitgestaltung und Entspannung, ganz gleich, ob Sie es lieber gemütlich oder sportlich mögen. Wälder und Kanäle laden zum Wandern und Radfahren ein. Ob Wassersport wie Segeln, Surfen oder Schwimmen, Radfahren, Mountainbiking, Wandern, Reiten, Skaten, Nordic Walking, im Nordic Walking Park in der Haard oder viele andere Sport- und Freizeitmöglichkeiten sind hier selbstverständlich.



Die grüne Oase im Münsterland!

- Relax-Guide: "Eins der 10 besten Wellnesshotels in Deutschland"
- 3500qm Wellness-Oase mit Beautyfarm, Massage und Naturheilpraxis
- 12 Saunen, 3 Schwimmbäder und Naturschwimmteich mit Sandstrand,
- Restaurant mit großer Sonnenterrasse und gemütlicher Bar
- E-Bike-Auflade-Station direkt am Hotel



Redder Straße 421 • 45711 Datteln-Ahsen • Tel. 02363 - 3770 • www.jammertal.de


„DIE INGE IS'N ECHTER WILDFANG, WA ...?“



EINMALIG FREIER EINTRITT BEI ÜBER 90 AUSFLUGZIELEN

RUHR.TOPCARD
MIT DER KANNST DU WAS ERLEBEN!

WWW.RUHRTOPCARD.DE



Münsterland e.V.

Schlösser-
& Burgentag
MÜNSTERLAND

24 STUNDEN erleben

Münsterland

Rund um die Uhr Geschichte erleben.

Der erste Schlösser- und Burgentag Münsterland findet vom 17. bis 18. Juni 2017 von 18.00 bis 18.00 Uhr statt – also 24 Stunden lang einmal rund um die Uhr.

Viele Schlösser und Burgen entlang des berühmten Radweges „100 Schlösser Route“ öffnen ihre Tore und bieten ein spannendes Programm für Jung und Alt.



HALTERN AM SEE

Im Herzen des Naturparks Hohe Mark Westmünsterland liegt Haltern am See. Ein Besuch der gemütlichen Altstadt mit vielen Sehenswürdigkeiten lohnt ebenso wie ein Rundgang im LWL-Römermuseum mit neuem Römerpark Aliso. Freizeitspaß finden Groß und Klein im Seebad am Halterner Stausee mit seinem schönen Natursandstrand. Zur stillen Erholung laden die Westruper Heide, besonders zur Blütezeit im Sommer, oder der Hullerner Stausee ein. Neu in Haltern-Flaesheim: die Lippefähre „Maifisch“!

Stadtagentur/ Tourist-Information Haltern am See:



Markt 1
45721 Haltern am See
Tel.: 02364/933-365 oder -366
Fax: 02364/933-364
stadtagentur@haltern.de
www.haltern-am-see.de/
tourismus



Hotels

Adresse/Telefon/Fax E-Mail/Internet	DEHOGA-/ ADFC- Klass.	Bettenzahl Zi.-Zahl Zi.-Typ	Preis pro Zimmer ÜF von...bis... €	Restaurant Ruhetag(e) Öffnungsz.	Entf. v. RLR H. ü. NN
--	-----------------------------	-----------------------------------	--	--	--------------------------



Das 4 Sterne Hotel Seehof ist am Stadtrand inmitten eines Naturschutzgebietes gelegen. Alle 110 Hotelzimmer sind komfortabel eingerichtet und verfügen auch über Sat-TV mit Sky-Bundesliga, Radio, Minibar und Safe. Einige Zimmer haben zudem einen Balkon und Klimaanlage. Neben einer kostenpflichtigen Internetnutzung bieten wir Ihnen einen Wäscheservice, Fahrradverleih, Beauty-Behandlungen, Solarium und einen Schwimmbadbereich mit Whirlpool und Sauna. Parkplätze stehen ausreichend zur Verfügung und alle unsere Räumlichkeiten sind barrierefrei zu erreichen.

Hotel Seehof GmbH
Hullerner Straße 102
45721 Haltern am See
Tel.: 02364/9280
Fax: 02364/928100
info@hotel-seehof.de
www.hotel-seehof.de
Karte H1, Seite 94

207
110
15 EZ
80 DZ
4 MZ
11 TZ

EZ: 90,-
bis 110,- €
DZ: 115,-
bis 135,- €
MZ: 145,-
bis 205,- €
TZ: 115,-
bis 135,- €

Heiligabend
Mo-So
11.30-22 Uhr

0,1 km

Hotel-Restaurant
„Pfeiffer’s Sythener Flora“
Am Wehr 71
45721 Haltern am See-Sythen
Tel./Fax: 02364/9622-0
mail@hotel-pfeiffer.de
www.hotel-pfeiffer.de
Karte H2, Seite 94



22
12
2 EZ
10 DZ

EZ: 55,-
bis 58,- €
DZ: 74,-
bis 98,- €

Donnerstag
tägl. 11-22 Uhr
(warme
Speisen 12-14
+ 17-21 Uhr)

3 km
35 m

WC



Schön, dass Sie uns besuchen – wir versprechen, dass Sie sich bei uns rundum wohlfühlen werden. 12 ebenso individuelle wie gemütliche Zimmer erwarten Sie mit allem Komfort, den Sie von einem kleinen und feinen Hotel erwarten dürfen. Und das mitten im malerischen Ortskern in der Altstadt Halterns. Freuen Sie sich auf von Herzen kommenden Service, den nur ein Hotel im Familienbesitz leisten kann, genießen Sie exquisite Haute Cuisine in unserem Restaurant Ratsstuben und bringen Sie ruhig die Familie mit. Wir mögen Kinder genauso gern wie Sie.

Ratshotel Haltern am See
Mühlenstraße 3-5
45721 Haltern am See
Tel.: 02364/3465
Fax: 02364/16117
mail@hotel-haltern.de
www.hotel-haltern.de
Karte H3, Seite 94



24
1 EZ
8 DZ
1 MZ
2 TZ

EZ: 65,- €
DZ: 95,- €
MZ: 120,- €
TZ: 80,- €

Mittwoch
12-14 Uhr
18-22 Uhr

0,5 km
40 m

Pension Abendroth
Mühlenstraße 27
45721 Haltern am See
Tel.: 02364/4639 oder 0171/4572103
Fax: 02364/13282
info@pension-abendroth.de
www.pension-abendroth.de
Karte H4, Seite 94

10
4
3 TZ
1 FZ (4
Betten)

TZ: 29,50
bis 34,50 €
(Frühstücks-
buffet)
FZ: 49,- bis
59,- €
3.-4. Person
+ 13,50 € (kl.
Frühstück)

0,5 km
40 m

Hotels

Adresse/Telefon/Fax E-Mail/Internet	DEHOGA-/ ADFC- Klass.	Bettenzahl Zi.-Zahl Zi.-Typ	Preis pro Zimmer ÜF von...bis...€	Restaurant Ruhetag(e) Öffnungsz.	Entf. v. RLR H. ü. NN
		25 3 EZ 11 DZ MZ auf Anfrage	EZ: 42,- bis 45,- € DZ: 80,- € bis 84,- €	 Mo und Di 11.30-14 Uhr 17-21 Uhr Küche	0 km 50 m     
Hotel Haus Teltrop Dorstener Str. 649 45721 Haltern am See - Lippramsdorf Tel.: 02360/99920 Fax: 02360/999216 info@haus-teltrop.de www.haus-teltrop.de Karte H5, Seite 94					
		20 2 EZ 7 DZ 1 FZ	EZ: 43,- € DZ: 78,- € FZ: 132,- €	 Mo. (außer Feiertags) Di bis So 17-23 Uhr, So u. Feiertags 11-15 Uhr	0 km 30 m    
Hotel-Restaurant Himmelmann Dorstener Str. 650 45721 Haltern am See-Lippramsdorf Tel.: 02360/99930 Fax: 02360/99930 mail@Hotel-Himmelmann.de www.Hotel-Himmelmann.de Karte H6, Seite 94					
		19 2 EZ 6 DZ 1 MZ	EZ: 36,- bis 43,- € DZ: 60,- bis 75,- € MZ: 25,- bis 32,- €	Sonntag und Montag Di - Sa: 9-18 Uhr	0,5 km 60 m    
Pevelings-Hof Kusenhorster Str. 17 45721 Haltern am See-Lippramsdorf Tel.: 02360/90069 peveling@t-online.de www.pevelings-hof.de Karte H7, Seite 94					

Gastronomie

Adresse/Telefon/Fax E-Mail/Internet	Restaurant Öffnungszeiten	Ruhetag(e)	Entf. v. RLR H. ü. NN
		Frühling und Sommer: Werktags bei schönem Wetter sowie Sa/So Herbst und Winter: am Wochenende bei schönem Wetter	bei Regen 0,1 km 43 m  
Jupp unner de Böcken Hullerner Straße 107 45721 Haltern am See Südufer Tel.: 02364/5216 Fax: 02364/5088409 Boecken@me.com www.JuppamSee.de Karte G1, Seite 94			
		Das Landhaus Föcker ist ein beliebtes Ausflugsziel im südlichen Münsterland. Der ehemalige Bauernhof mit gemütlichen Gasträumen und dem großen, sonnigen Biergarten, eingebettet in der Natur und weit über Halterns Grenzen bekannt, bilden den Rahmen für freundliche Gastlichkeit mit leckeren Speisen und Getränken. Regional, saisonal und frisch – das sind uns wichtige Maxime, die wir jeden Tag aufs Neue umsetzen.	
Landhaus Föcker Lembecker Str. 12 45721 Haltern am See-Lippramsdorf Tel.: 02360/791 Fax: 02360/10205 info@landhaus-foecker.de www.landhaus-foecker.de Karte G2, Seite 94	Mi bis So 9-22 Uhr, Fr ab 17 Uhr	Montag und Dienstag, Feiertage geöffnet	0,3 km 40 m    
		Mo-Sa 9-18 Uhr	Sonntag 0 km   WC 
Bauernhofcafé Arentz Birkenallee 119 45721 Haltern am See Tel.: 02360/465 Fax: 02360/104646 info@arentz-bauernladen.de www.arentz-bauernladen.de Karte G3, Seite 94			
		Mai-Sept: Sa, So & Feiertage 13-19 Uhr Okt-April: Sa, So & Feiertage 13.30-18 Uhr	Dienstag 0,4 km   WC 
Ein Hof für Herz und Seele Dorstener Straße 767 45721 Haltern am See/Lippramsdorf Tel.: 02360/617 Fax: 02360/105319 josef-belustedde@t-online.de Karte G4, Seite 94			

Jugendherberge

Adresse/Telefon/Fax E-Mail/Internet	DEHOGA-/ ADFC- Klass.	Bettenzahl	Preis pro Pers. ÜF von...bis...€	Restaurant Ruhetag(e) Öffnungsz.	Entf. v. RLR H. ü. NN
Jugendherberge Haltern am See Stockwieser Damm 255 45721 Haltern am See Tel.: 02364/2258 Fax: 02364/169604 jh-haltern@djh-wl.de www.djh-wl.de/haltern Karte J1, Seite 94		234	EZ: 30,80 bis 52,60 € DZ: 24,80 bis 45,60 € MZ: 20,80 bis 40,60 €	 	1 km 42 m

Radservicestationen

Adresse/Telefon/Fax E-Mail/Internet	Anzahl und Typ der Mieträder	Preis pro Tag für Mieträder	Öffnungs- zeiten Entf. v. RLR
Radstation Haltern am See Roost-Warendin-Platz 5 45721 Haltern am See Tel.: 02364/930220 Fax: 02364/9302215 jw@caritas-haltern.de www.caritas-haltern.de Karte S1, Seite 94	Erw.: 80 Kinder: 10 E-Bikes: 9 Tandem: 2 Anhänger: 1 Trailer/Kind: 1	Erw.: 9,- €, (45,- €/Woche) Kinder: 9,- € E-Bikes: 20,- € Tandem: 25,- € Anhänger: 5,- € Trailer/Kind: 5,- € Rückgabe bis 24 Uhr	1.4.-31.10.: Mo-Fr 7-18 Uhr Sa/So/Feiert. 9-16 Uhr 1.11.-31.3.: Mo-Fr 7-18 Uhr Sa 9-13 Uhr 1,3 km

Wohnmobilstellplätze

Adresse/Telefon/Fax E-Mail/Internet	Öffnungszeiten Gebühren	A = Entsorgung B = Frischwasser- versorgung	Entf. v. RLR H. ü. NN
Wohnmobilpark Haltern am See Hullerner Straße 45-49 45721 Haltern am See - Mitte Kontakt: Stadtwerke Haltern am See GmbH, Abt. Freizeit Hullerner Straße 45-49 45721 Haltern am See Tel.: 02364/9240-27 wohnmobilpark@stadtwerke- haltern.de www.wohnmobilpark-haltern.de Karte W1, Seite 94	ganzjährig 10,- €/Nacht - Vergünstigungen beim Besuch des Freizeitbads Aquarell - Bistro im Hallenbad - WLAN	A + B Strom/Wasser (gebühren- pflichtig)	0,2 km

Römer erleben im
LWL-RÖMERMUSEUM

Weseler Straße 100 | 45721 Haltern am See



2017
Sonderausstellung
**TRIUMPH
OHNE SIEG**

www.lwl-roemermuseum-haltern.de



URLAUB IN

HALTERN AM SEE



NEU! LWL-Römermuseum Haltern mit Römerpark Aliso

WASSER IST UNSER ELEMENT

TOURIST-INFORMATION

Markt 1 | 45721 Haltern am See
02364 933-365/-366
stadtagentur@haltern.de
www.haltern-am-see.de





MARL

Im Herzen des Vestischen Kreises liegt die noch relativ junge Stadt Marl. Ob zeitgenössische Kunst, Landwirtschaft oder Bergbau – in den Marler Museen ist für jeden Geschmack etwas dabei. Sehenswert ist das Landschaftskunstwerk „Wasserstände“ des Künstlers Herman Prigann in direkter Nähe zur Lippe. Dieses verdeutlicht, wie sich die Natur ein vormals industriell bebautes Gelände „zurückerober“.

Stadtinformativbüro „i-Punkt Marl“

Marler Stern 43 D
(Einkaufscenter, obere Ladenstraße)
45768 Marl

Tel.: 02365/994310
Fax: 02365/994333
ipunkt@marl.de
www.marl.de



Gastronomie

Adresse/Telefon/Fax E-Mail/Internet	Restaurant Öffnungszeiten	Ruhetag(e)	Entf. v. RLR H. ü. NN
--	------------------------------	------------	--------------------------

Gastro-Freizeittreff Vogel
Marler Straße 321
45772 Marl-Hamm
Tel.: 02365 / 201691
verwaltung@freizeittreff-vogel.de
www.freizeittreff-vogel.de
Karte G1, Seite 100

März bis Oktober:
Mo-So 10-21 Uhr



0,1 km
10 m



PKW-Stellplatz



Seit dem 01.05.2013 betreiben wir unser Café in einem ehemaligen, unter Denkmalschutz stehenden Bahnhofsgebäude aus dem Jahr 1887. Das Gebäude wurde aufwändig und mit viel Liebe zum Detail restauriert. Unser Café bietet allen Gästen eine Auszeit vom stressigen Alltag in einem einzigartigen Ambiente mitten in grüner Natur. Neben Kaffee und Kuchen bieten wir auch kalte Getränke und kleine Speisen.

Café zum alten Bahnhof
Oelder Weg 36-44
45721 Haltern am See
Tel.: 02360/2485401
Fax: 02360/2485402
bahnhof-lippramsdorf@t-online.de
www.cafe-zum-alten-bahnhof.de
Karte G2, Seite 100

März - Okt.:
Mi-So: 9-18 Uhr
Nov. - Feb.:
Sa & So: 9-18 Uhr

Montag und
Dienstag
(außer an
Feiertagen)

0 km
10 m



Restaurant,
PKW-Stellplatz





DORSTEN










Dorsten hat sowohl eine blühende mittelalterliche als auch eine beeindruckende industriekulturelle Geschichte. Immer einen Besuch wert ist das Jüdische Museum Westfalen. Sehenswert in der Innenstadt ist auch die St. Agatha Kirche. Von ihr konnten nach dem Krieg einige Bestandteile gerettet werden. Die Lippefähre Baldur bringt Gäste per Handkurbel kostenlos über die Lippe.

Stadtinfo Dorsten:

Recklinghäuser Str. 20
46282 Dorsten-Altstadt
Tel.: 02362/308080
Fax: 02362/3080888
stadtinfo@dorsten.de
www.stadtinfo-dorsten.de



Hotels







Adresse/Telefon/Fax E-Mail/Internet	DEHOGA-/ ADFC- Klass.	Bettenzahl Zi.-Zahl Zi.-Typ	Preis pro Zimmer ÜF von...bis...€	Restaurant Ruhetag(e) Öffnungsz.	Entf. v. RLR H. ü. NN
AKZENT Hotel – Restaurant Albert Borkener Straße 199 46284 Dorsten Tel.: 02362/94790 Fax: 02362/947919 info@hotel-albert.de www.hotel-albert.de Karte H1, Seite 102	***	50 33 13 EZ 12 DZ 8 FZ	DZ: 85,- bis 105,- € EZ: 65,- bis 75,- € FZ: 105,- bis 145,- €	  Freitag Sa-Do 18 - 22.30 Uhr	2,5 km 31 m       

Gastronomie

Adresse/Telefon/Fax E-Mail/Internet	Restaurant Öffnungszeiten	Ruhetag(e)	Entf. v. RLR H. ü. NN
Glückauf Grill Glück-Auf-Str. 89a 46284 Dorsten-Hervest Tel.: 02362/72468 Karte G1, Seite 102	Mo-Sa: 11-22 Uhr, So u feiertags 15:30-22 Uhr		0,5 km 31 m  



Dem großzügigen Eingangsbereich des Atlantis angegliedert befindet sich das Jamaika-Café, welches durch die verkehrsgünstige Lage des Atlantis nicht nur von den Badegästen zum Ausklingen des Schwimmbadbesuchs genutzt, sondern auch von Pendlern wegen des Mittagstischs mit der wechselnden Wochenkarte oder für einen gemütlichen Nachmittag mit Kaffee und Kuchen besucht wird.

Jamaika Café im Freizeitbad Atlantis Dorsten Konrad-Adenauer-Platz 1 46282 Dorsten Tel.: 02362/9517-0 info@atlantis-dorsten.de www.atlantis-dorsten.de Karte G2, Seite 102	Mo: 10-21 Uhr, Di-Do: 9.30-21 Uhr, Fr-Sa: 11.30-21 Uhr, So: 11.30-20.30 Uhr		0,1 km 30 m      Restaurant, Toiletten, PKW-Stellplatz
---	--	---	---

Wohnmobilstellplätze

Adresse/Telefon/Fax E-Mail/Internet	Öffnungszeiten Gebühren	A = Entsorgung B = Frischwasser- versorgung	Entf. v. RLR
Reisemobilhafen „An der Lippe“ Zur Lippe 46282 Dorsten-Altstadt Informationen: Bäderbetrieb Dorsten GmbH Konrad-Adenauerplatz 1 46282 Dorsten, Tel.: 02362/95172220 Fax: 02362/95172223 info@womodo.de www.womodo.de Karte W1, Seite 102	ganzjährig pro Mobil 8,- € / 24 Stunden	A & B Strom	0,3 km

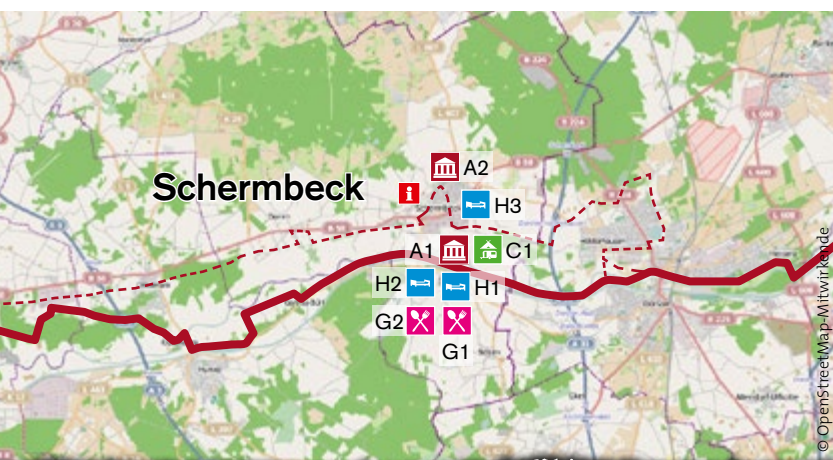


SCHERMBECK

















liegt mitten im Naturpark Hohe Mark Westmünsterland als Nahtstelle zwischen Münsterland und Ruhrgebiet, Rheinland und Westfalen. Sie (er)fahren vielfältige Natur, kulturelle und historische Kleinode, Einkehrmöglichkeiten vom lauschigen Biergarten bis zum gehobenen Restaurant. Lebendige Geschichte liefern Hörbeiträge des historischen Rundwegs, innovativ durch QR-Codes animiert. Das Kneipptretbecken bietet Erfrischung an der Route.

Gemeinde Schermbeck -Tourismus-:


Weseler Straße 2
46514 Schermbeck
Tel.: 02853/910-0
Fax: 02853/910-119
tourismus@schermbeck.de
www.schermbeck.de



Hotels

Adresse/Telefon/Fax E-Mail/Internet	DEHOGA-/ ADFC- Klass.	Bettenzahl Zi.-Zahl Zi.-Typ	Preis pro Zimmer ÜF von...bis...€	Restaurant Ruhetag(e) Öffnungsz.	Entf. v. RLR/ H. ü. NN
Gaststätte-Hotel „Zur Mühle“ Kirchstr. 78 46514 Schermbeck-Gahlen Tel.: 02853/918400 Fax: 02853/918449 info@gaststaette-zur-muehle.de www.gaststaette-zur-muehle.de Karte H1, Seite 104	** 	45 5 EZ (1x WC auf Flur) 12 DZ (1 x WC auf Flur) 1x3Bett 4x4Bett	EZ: 30,- bis 46,50 € DZ: 50,- bis 80,- € 3Bett: 104,- € 4Bett: 116,- €	   Mo-So 18 - 21:30 / So + Feiertage 12-14 Uhr	0,5 km 33 m  
Hotel & Restaurant Op den Hövel Kirchstr. 71 46514 Schermbeck-Gahlen Tel.: 02853/91400 Fax: 02853/914050 rezeption@hotel-op-den-hoevel.com www.hotel-op-den-hoevel.com Karte H2, Seite 104		80 5 EZ 20 DZ 10 MZ	EZ: 57,40 € DZ: 81,80 € MZ: 103,20 bis 124,60 €	  Donnerstag Werktags ab 17 Uhr, Sommer je nach Wetter früher, Sa/So ab 11:30 Uhr	0,5 km 37 m  
Hotel Zur Linde Mittelstr. 96 46514 Schermbeck Tel.: 02853/91360 Fax: 02853/913630 info@hotel-zur-linde-schermbeck.de www.hotel-zur-linde-schermbeck.de Karte H3, Seite 104	***	50 EZ DZ MZ	EZ: 59 € DZ: 79,- € MZ: 99,- bis 120,- €	   6-23 Uhr	0,6 km 37 m  

Gastronomie

Adresse/Telefon/Fax E-Mail/Internet	Restaurant Öffnungszeiten	Ruhetag(e)	Entf. v. RLR H. ü. NN
Dorfladen Kirchstraße 89 a 46514 Schermbeck-Gahlen Tel.: 02853/8618715 gahlener-dorfladen@t-online.de Karte G1, Seite 104	Mo-Fr: 6-12:30 und 14-18 Uhr Sa: 6-13 Uhr So: 7-11 Uhr		0,5 km 33 m 
Op den Hövel – Schlemmerstübchen Kirchstr. 60 46514 Schermbeck-Gahlen Tel.: 02853/8579161 schlemmerstuebchen@online.de www.hotel-op-den-hoevel.com Karte G2, Seite 104	Apr. - Aug. Mo-Do: 12-20 Uhr, Fr-So 12-21 Uhr Sep. - März Mo-Fr 12-15 & 17-20 Uhr, Sa + So 12-20 Uhr		0,5 km 30 m  

Campingplätze

Adresse/Telefon/Fax E-Mail/Internet	Öffnungszeiten in der Saison	Preis pro Pers./Nacht Preis pro Zelt/Nacht von...bis...€	Entf. v. RLR H. ü. NN
--	------------------------------------	--	--------------------------



Familienfreundlicher Campingplatz, direkt zwischen Lippe und Wesel-Datteln-Kanal, Zeltwiese auch für große Gruppen, auf Wunsch eigener Aufenthaltsraum buchbar, direkter Einstieg zur Lippe, Wohnwagenvermietung auch für Kurzübernachtung, Wasch- und Trockenmaschine vorhanden.

Campingplatz „Syberghof“
Brückenweg 135
46514 Schermbeck
Tel.: 02853/5583
Mobil: 0173/2773916
kontakt@camping-lippe.de
www.camping-lippe.de
Karte C1, Seite 104

7-22 Uhr

7,- € komplett

0,1 km
50 m
 

In Schermbeck befinden sich auch Mietstationen eines regionalen Radverleihsystems.
Mehr Informationen unter:
www.niederrheinrad.de/verleihstationen/index.html



**DIE LIPPE
ENTDECKEN**




LIPPEVERBAND
Kronprinzenstraße 24
45128 Essen

www.lippeverband.de



HÜNXE

Die Gemeinde Hünxe liegt im unteren Lippetal und gehört zum Naturpark Hohe Mark. Der historische Ortskern des Treidelschifferdorfes Krudenburg sowie der „Alte Hafen Krudenburg“ wurden liebevoll restauriert und stehen komplett unter Denkmalschutz. Freunde historischer Anlagen kommen im Ortsteil Gartrop-Bühl auf ihre Kosten: Das heutige Wasserschloss Gartrop wurde auf den Resten einer Burganlage erbaut. Die Wassermühle Gartrop wurde zu einem Museum restauriert.

Hünxe: 
 Dorstener Str. 24
 46569 Hünxe
 Tel.: 02858/690
 Fax: 02858/69222
 tourismus@huenxe.de
 www.huenxe.de



Gastronomie

Adresse/Telefon/Fax E-Mail/Internet	Restaurant Öffnungszeiten	Ruhetag(e)	Entf. v. RLR H. ü. NN
Schulte-Drevenacks-Hof (Hofladen) Dinslakener Straße 3 46569 Hünxe-Drevenack Tel.: 02858/2700 Fax: 02858/82012 info@schulte-drevenacks-hof.de www.schulte-drevenacks-hof.de Karte B1, Seite 108	Mo-Fr 9-18 Uhr Sa 9-13 Uhr i.d. Spargelsaison + Adventswochen- enden auch Sa + So 9-17 Uhr	Januar- Mitte März Anfang Juli- Ende August	0,1 km 30 m WC 

Freizeit am NIEDERRHEIN



Niederrhein Tourismus



Flach ist der Niederrhein, zugegeben, aber er ist auch spitze: Unser Radwegenetz ist das dichteste in ganz Europa, die NiederRheinroute ist die längste Radroute Deutschlands, und unser Radwandertag ist die größte kollektive Radelveranstaltung des Landes. Nicht umsonst sagt man ja: Der Niederrheiner kommt schon mit dem Fahrrad zur Welt. Schauen Sie mit Ihrem Drahtesel doch mal vorbei – auf eine Tour und einen Kaffee...

Kataloge + Infos unter:
 Tel.: +49 (0) 21 62 - 81 79 03,
www.niederrhein-tourismus.de

Niederrhein Tourismus GmbH
 Willy-Brandt-Ring 13
 41747 Viersen

typisch-Niederrhein.de



WESEL

„Vesalia hospitalis-Gastliches Wesel“ - der Name ist Programm. Besonders sehenswert sind die wieder errichtete Fassade des Historischen Rathauses sowie der Wilibrord-Dom. Die Rheinpromenade lädt zu Spaziergängen ein. Die Personenfähre „Keer tröch II“ verbindet über den Rhein den Ortsteil Bislich mit Xanten, während Radfahrer die Lippe im Lippemündungsraum selbst mit der handbetriebenen Gierseilfähre „Quertreiber“ überwinden.


Stadtinformation Wesel:

Großer Markt 11
46483 Wesel
Tel.: 0281/24498
Fax: 0281/20349980
stadtinformation@weselmarketing.de
www.wesel-tourismus.de



Hotels





Adresse/Telefon/Fax E-Mail/Internet	DEHOGA-/ ADFC- Klass.	Bettenzahl Zi.-Zahl Zi.-Typ	Preis pro Zimmer ÜF von...bis...€	Restaurant Ruhetag(e) Öffnungsz.	Entf. v. RLR H. ü. NN
<p>Hotel u. Restaurant Haus Erika Im Großen Feld 4 46485 Wesel Tel.: 0281/460679 info@hauserika-wesel.de www.hauserika-wesel.de Karte H1, Seite 110</p>	<p>** Superior 10 2 EZ 4 DZ</p>	<p>EZ: ab 45,- € DZ: ab 61,- €</p>	<p>0,5 km 24 m</p>	<p>Mo-So: 12-22 Uhr</p>	<p>Icons: Restaurant, Bicycle, WC, Toilettensymbol</p>
<p>Hotel Restaurant Kaiserhof Kaiserring 1 46483 Wesel-Zentrum Tel.: 0281/339320 Fax: 0281/33932-22 info@hotelkaiserhof.de www.hotelkaiserhof.de Karte H2, Seite 110</p>	<p>100 15 EZ 30 DZ 5 MZ</p>	<p>EZ: 69,- bis 80,- € DZ: 89,- bis 99,- € MZ: 110,- bis 120,- €</p>	<p>0,4 km 29 m</p>	<p>Mo-Fr 12-15 und 17:30- 22:30 Uhr Wochenende und Feiertage durchgängig.</p>	<p>Icons: Restaurant, Bicycle, WC, Toilettensymbol, PKW-Stellplatz</p>



Gastronomie

Adresse/Telefon/Fax E-Mail/Internet	Restaurant Öffnungszeiten	Ruhetag(e)	Entf. v. RLR H. ü. NN
<p>Lippeschlößchen Willy-Brandt-Straße 2 46485 Wesel Tel.: 0281/4488 Fax: 0281/4733 lippeschloesschen@t-online.de www.lippeschloesschen.de Karte G1, Seite 110</p>	Täglich ab 11:30 Uhr durchgehend geöffnet.	Dienstag	0 km m 
	<p>Das beste Sahnestück am Niederrhein. Lassen Sie bei einem herrlichen Stück hausgemachter Sahnetorte oder saftigem Apfelkuchen die Seele baumeln und genießen Sie den wunderschönen Blick auf den Rhein. Ihre schönsten Augenblicke, Momente und Stunden. Ob Kommunion, Familienfeier, Geburtstage oder Hochzeit – das Fährhaus-Team freut sich, Ihr Gastgeber zu sein. Lassen Sie sich mit einem Buffet oder Menü in familiärer Atmosphäre verwöhnen.</p>		
<p>FÄHRHAUS Marwick 26 46487 Wesel-Bislich Tel.: 02859/9010276 Fax: 02859/9010275 info@faehrhaus-bislich.de www.faehrhaus-bislich.de Karte G2, Seite 110</p>	Täglich ab 10 Uhr (zwischen Nov. und März abweichende Zeiten) Sa. und So. ab 9 Uhr geöffnet		0 km 19 m 

Campingplätze

Adresse/Telefon/Fax E-Mail/Internet	Öffnungszeiten in der Saison	Preis pro Pers/Nacht Preis pro Zelt/Nacht von...bis...€	Entf. v. RLR H. ü. NN
	<p>Umgeben von Wasser, in einer herrlichen Auen- und Wiesenlandschaft, finden Sie den idealen Ort um die wertvollste Zeit im Jahr zu verbringen – Ihren Urlaub. Rheinabwärts von Wesel am schönen Niederrhein gelegen wird bei uns Ihr Campingurlaub zum Erlebnis. Ob Baden, Rad- oder Bootfahren, Wandern, Tauchen, Angeln oder einfach nur in der Sonne liegen, bei uns ist (fast) alles möglich. Eine kostenlose Rundreise mit der Rappelkiste oder ein Besuch in unserem Streichelzoo ist besonders bei unseren jüngeren Besuchern sehr gefragt. Dort wird sich der Esel von Wesel über einen Besuch freuen. Kurz gesagt: Ein Campingvergnügen für große und kleine Gäste.</p>		
<p>Campingplatz Grav-Insel Gravinsel 1 46487 Wesel-Flüren Tel.: 0281/972830 Fax: 0281/9728340 info@grav-insel.de www.grav-insel.de Karte C1, Seite 110</p>	 April-Oktober 7-23 Uhr	4,- € p. P. inkl. Fahrrad 3,- € p. Zelt 4,50 € Strom	0 km 12 m Kiosk     

Radservicestationen

Adresse/Telefon/Fax E-Mail/Internet	Anzahl und Typ der Mieträder	Preis pro Tag für Mieträder	Öffnungs- zeiten
<p>Radstation Gleis 31 Franz-Etzel-Platz 11 46483 Wesel-Zentrum Tel.: 0281/47362670 www.radstation-wesel.de Karte S1, Seite 110</p>	Verleihsystem Niederrheinrad www.niederrheinrad.de	Pro Tag 9,- € Ab dem 3. Tag pro Tag 8,- € Ab dem 6. Tag pro Tag 7,- € Einweg-Zuschlag: 4,- € (einmalig pro Fahrrad)	Mo-Fr 8-16.30 Uhr und nach Absprache
Wohnmobilstellplätze			
Adresse/Telefon/Fax E-Mail/Internet	Öffnungszeiten Gebühren	A = Entsorgung B = Frischwasser- versorgung	Entf. v. RLR H. ü. NN
<p>Reisemobilstellplatz Römerwärt Rheinpromenade (gegenüber Haus Nr.9) 46487 Wesel Tel.: 0157/85681754 info@reisemobilstellplatz-wesel.de Karte W1, Seite 110</p>	April-September 9,- € / Nacht Oktober-März: 7,- € / Nacht Frischwasserversorgung und Strom gegen Gebühr	A & B	0 km
<p>In Wesel befinden sich auch Mietstationen eines regionalen Radverleihsystems. Mehr Informationen unter: www.niederrheinrad.de/verleihstationen/index.html</p>			



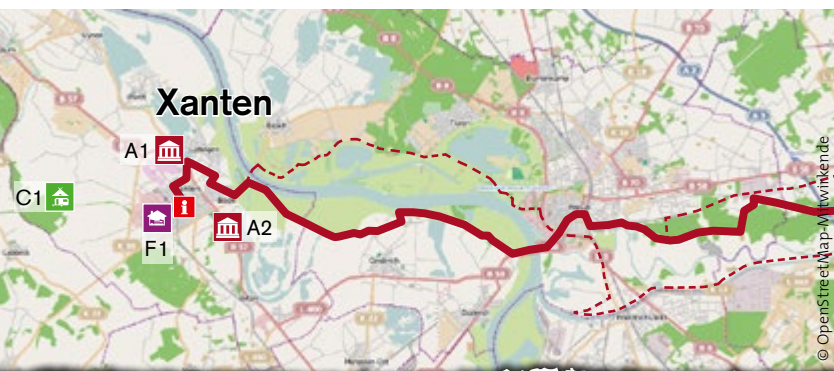


XANTEN

Der Luftkurort Xanten ist ein charmantes Städtchen am Niederrhein. Neben dem Dom St. Viktor sind das ehemalige Stadttor Klever Tor, das Gotische Haus und die Kriemhildmühle die Wahrzeichen der Stadt. Im Freilichtmuseum LVR-Archäologischer Park Xanten vermitteln Rekonstruktionen auf historischem Boden und die Ausstellung des LVR-Römer-Museums einen ausgezeichneten Eindruck vom Alltag einer römischen Stadt. Das Siegfriedmuseum präsentiert 1.500 Jahre Geschichte der Nibelungensage. Im Stiftsmuseum Xanten gehen die Besucher auf eine Zeitreise durch zwei Jahrtausende Kirchen- und Kulturgeschichte.

Tourist Information Xanten GmbH:

Kurfürstenstr. 9
46509 Xanten
Tel.: 02801/772200
Fax: 02801/772199
info@xanten.de
www.xanten.de



Zimmer und Ferienwohnungen

Adresse/Telefon/Fax E-Mail/Internet	Bettenzahl	Anzahl der Ferienwohnung und/oder Appartments	Preis pro Woh./Nacht von...bis...€	Entf. v. RLR H. ü. NN
Ferienwohnung Michels Emil-Barth-Str. 18 46509 Xanten Tel./Fax: 02801/3229 waltraud.michels@gmx.net Karte F1, Seite 114	2	1	50,- €	1 km 25 m

Campingplatz

Adresse/Telefon/Fax E-Mail/Internet	Öffnungszeiten in der Saison	Preis pro Pers/Nacht Preis pro Zelt/Nacht von...bis...€	Entf. v. RLR H. ü. NN
Campingplatz Bremer Urselerstr.10 46509 Xanten-Ursel Tel./Fax: 02801/4730 willi.bremer@gmx.de www.campingplatz-bremer.de Karte C1, Seite 114	tägl. 10-22 Uhr	4,- € pro Person/Nacht 4,- € pro Zelt/Nacht	3 km



In Xanten befinden sich auch Mietstationen eines regionalen Radverleihsystems.
Mehr Informationen unter:
www.niederrheinrad.de/verleihstationen/index.html

Xantener Nord- & Südsee



- Badespaß im Strandbad Xantener Südsee
- Wasserski-Seilbahn und Gastronomie · vielfältige Events
- Hafenanlagen Vynen, Wardt und Xanten mit Gastronomie
- Wassersport-Center mit Bootsverleih, -liegeplätzen, Segelschule

Surfen, Stand Up Paddling, Segeln, Tauchen, Angeln, Wasserski, Adventuregolf...

InfoCenter · Am Meerend 2 · 46509 Xanten
Tel.: 02801 715656 · E-Mail: info@f-z-x.de



... meine Auszeit vom Alltag! ...

NIEDERRHEIN/D
XANTEN
erleben

STAATLICH
ANERKANNTER
LUFTKURORT



TIX URLAUB IN HISTORISCHEN GEMÄUERN



Klever Tor



Rundturm am Westwall



Mitteltor



Pesthäuschen



INFORMATION & BUCHUNGEN: ▶ 0049 (0) 28 01-772 200
ONLINE-BUCHUNG MÖGLICH! ▶ INFO@XANTEN.DE
TOURIST INFORMATION XANTEN GMBH ▶ WWW.XANTEN.DE

RUHRTAL

RADWEG

Auch andere Flüsse haben schöne Ufer:
Der RuhrtalRadweg

RUHRSPRÜNGLICH

ERSTAUNLICH

ERFRISCHEND

AUSGEZEICHNET



www.ruhrtalradweg.de | www.facebook.com/RuhrtalRadweg

**Hier erleben Sie Kult(o)ur –
natürlich mit dem Rad!**

Genießen Sie auf 230 Kilometern kulturelle Highlights, abwechslungsreiche Landschaften und spannende Events – im Sauerland und in der Metropole Ruhr.

Info- und Bestellhotline:

Ruhr Tourismus: 0208 / 89959186

Sauerland-Tourismus: 02974 / 202190





IMPRESSUM

Herausgeber: Kooperationsgemeinschaft Römer-Lippe-Route
c/o Ruhr Tourismus GmbH

Fotos: Kooperationsgemeinschaft Römer-Lippe-Route, Touristikzentrale Paderborner Land e.V., Stadt Delbrück, Stefan Milk, Jochen Schlutius, Fotostudio weitblick: Heiko Marcher, Wirtschaftsförderungsgesellschaft Ahlen, Stadt Haltern am See: Leoni Buscher-Ciupke, Axel Thünker, Flaggschiff Film: Jürgen Bosmann, Fotostudio Brandt, Foto Atelier Klaus Mischke, Infracor GmbH Marl, Reinhard Rohlf, Matthias Schäfer, Torsten Huebner, Stadt Hamm, Gemeinde Lippetal, Barbara Krass, Gemeinde Welver, Stadt Ahlen: Peter Woelk

Gestaltung: designbüro zabel im Werk.Kontor, Bochum

Gestaltung Darstellung ÖPNV: Heimrich & Hannot GmbH

Druck: Westmünsterland Druck GmbH und Co. KG, Ahaus

Schutzmarke: Römer-Lippe-Route ist eine eingetragene Marke beim Deutschen Marken- und Patentamt.

Kartenmaterial: © OpenStreetMap-Mitwirkende

Alle verwendeten Karten wurden erstellt mit openstreetmap.org.

Ein Gemeinschaftsprojekt von:



Mit freundlicher Unterstützung von:



PAUSCHALANGEBOTE

Heutzutage sind die Reisen entlang der Lippe weitaus unbeschwerlicher als zu Römerzeiten. Für die Extraportion Service an der Römer-Lippe-Route haben Ihnen unsere Partner-Reiseveranstalter Pauschalangebote für organisierte Radreisen zusammengestellt, die Ihnen vom Tagesangebot bis hin zur achttägigen Tour ein breitgefächertes Programm rund ums Radeln, Wohlfühlen und Entspannen bieten. Diese finden Sie auf den folgenden Seiten.

Natürlich können Sie einige Pauschalen auch bequem online buchen unter www.roemerlipperoute.de/erleben/tagestouren-und-radreisen.





Online buchbar unter:
www.roemerlipperoute.de

Römer-Lippe-Route – Von der Quelle bis zur Mündung

Diese Radtour bietet einen schönen Einblick in die Erlebnisse von Römerkultur und Wassererlebnis entlang der gesamten Route. Aufgrund der Etappenlängen von bis zu 92 km pro Tag eignet sich diese Tour vorzugsweise für sportlich aktivere Radfahrer.

1. Etappe: Detmold - Lippstadt (von Hermannsdenkmal über Hauptroute ca. 92 km, von Unterkunft in Detmold bis Lippstadt über Themenschleifen ca. 73 km):

Wenn Sie vom Hermannsdenkmal aus starten, empfehlen wir den Fahrradbus und von dort aus geht es bergab bevor Sie in Bad Lippspringe auf die Lippequelle treffen. Weiter geht es über Paderborn und Delbrück bis Lippstadt, auch „Venedig Westfalens“ genannt. Besuchen Sie die hübsche Altstadt, den idyllischen Stadtpark „Grüner Winkel“ oder genießen Sie ein kühles Getränk im Biergarten direkt an der Lippe.

2. Etappe: Lippstadt - Lünen (über Hauptroute ca. 92 km, über Themenschleifen ca. 75 km):

Heute ist Ihr Weg das Ziel! Dank flachem Routenverlauf können Sie gut in die Pedale treten. Radeln Sie von Lippstadt durch die Lippeauen in Lippetal, vorbei am Glaselefanten im Maximilianpark in Hamm, weiter über die Marina Rünthe und den Römerpark Bergkamen bis nach Lünen. Dort fließt die Lippe direkt durch die Innenstadt und ist über die Treppenkaskade und den Flusspark hautnah zu erleben.

3. Etappe: Lünen - Dorsten (entlang der Hauptroute ca. 66 km):

Nach der längeren Etappe des Vortages geht es

heute etwas gemütlicher zu. Vielleicht möchten Sie einen Abstecher zum Schiffshebewerk Henrichenburg bei Waltrop machen oder dem LWL-Römermuseum mit dem neuen Römerpark Aliso einen Besuch abstatten. Unterwegs erleben Sie in Datteln noch den größten Kanal-knotenpunkt der Welt. In Dorsten angekommen lohnt sich ein Bummel durch die freundliche Innenstadt oder ein Besuch im Jüdischen Museum Westfalen.

4. Etappe: Dorsten - Xanten (entlang der Hauptroute ca. 45 km):

Auf der heutigen Strecke empfiehlt es sich, westlich von Dorsten mit der handbetriebenen Lippefähre Baldur überzusetzen. Auf Ihrem Weg entdecken Sie Schermbecker Gastfreundschaft im Ortsteil Gahlen, das hübsche Schloss Gartrop in Hünxe oder den neu gestalteten Lippemündungsraum bei Wesel. In Xanten erreichen Sie den LVR-Archologischen Park mit seinem beeindruckenden Römermuseum.

Fazit:

Sportliche Radtour entlang der Römer-Lippe-Route, die aber aufgrund des flachen Verlaufs von Ost nach West und die Wahlmöglichkeiten zwischen Hauptroute und Wegeschleifen für aktive Radler gut zu bewältigen ist.

Länge der Tour: insgesamt 295 km - 5 Tage / 4 Übernachtungen

Leistungen

- 4 x ÜF in ausgewählten Partnerhäusern der Römer-Lippe-Route
 - Radwanderkarte pro Zimmer
 - Reisepreissicherungsschein
 - Infomaterial
- Zubuchbarer Service:
 Gepäcktransfer: 151,60 EUR für bis zu zwei Gepäckstücke, weitere Gepäckstücke 4,50 EUR pro Etappe

Leihrad: E-Bike: 82,- EUR p. P.
 City Bike: 46,- EUR p. P.
 Trekking Bike: 58,- EUR p. P.

Anlieferung Leihräder bzw. Gepäcktransfer ab erstem Übernachtungshotel (Detmold) bis Xanten.

Teilnehmerzahl

Unbegleitet: ab 1 Person

Reisetermine

ganzjährig

Kondition

leicht



mittel



schwer



Preis pro Person

ab 230,- €

Unbegleitet: ab 230,- € pro Person im DZ, 107,- € EZ-Zuschlag

Info- und Buchung

Ruhr Tourismus GmbH | Centroallee 261, 46047 Oberhausen,
 Tel.: 01806 / 181630*
www.roemerlipperoute.de/erleben/tagestouren-und-radreisen
 *0,20 € pro Anruf aus dem deutschen Festnetz, Mobilfunkpreise max. 0,60 € pro Anruf



Online buchbar unter:
www.roemerlipperoute.de

Römer-Lippe-Route entdecken

Erleben Sie die Lippe zwischen Lünen und Xanten, entlang der Römer-Lippe-Route und entdecken Sie diesen noch jungen Radfernweg. Auf den thematischen Wegeschleifen haben Sie an ausgewählten Punkten der Hauptroute die Möglichkeit zu Wassererlebnissen zu gelangen und Einblicke in die Römerkultur zu erhalten.

1. Etappe: Startpunkt ganz nach Ihren Wünschen – Lünen:

Den Start Ihrer Entdeckungstour können Sie frei wählen. In Lünen erwartet Sie dann eine Stadt, die die pulsierende Metropole Ruhr und das grüne Münsterland miteinander verbindet. Sie übernachten im Ringhotel Am Stadtpark und haben die Gelegenheit die Treppenkaskade am nördlichen Lippeufer in der Innenstadt, das römische Uferkastell und das Museum der Stadt Lünen zu besuchen.

2. Etappe: Lünen – Dorsten (66 km):

Folgen Sie entweder der Hauptroute oder der Viktoria-Schleife (ca.13km). Die Hauptroute verläuft geradewegs durch Haltern am See, vorbei am LWL-Römermuseum. Falls Sie den Weg über die Schleife entlang der Lippe wählen, so stellen Sie sich vor, wie hier der Nachbau eines originalen Römerschiffes, die Viktoria, vor einigen Jahren auf dem Fluss ihre Bahnen zog. In Dorsten nächtigen Sie im AKZENT Hotel-Restaurant Albert und haben Gelegenheit das Jüdische

Museum Westfalen und die innerstädtische St. Agatha Kirche zu besichtigen.

3. Etappe: Dorsten-Xanten (45 km):

Auf der letzten Etappe können Sie neben der Hauptroute drei verschiedene Wegeschleifen unterschiedlicher Länge befahren. Sportlich aktive Radfreunde nutzen die Römerspuren-Schleife (ca. 39 km) auf einer ehemaligen Bahntrasse von Dorsten bis Wesel. Die Lippemündungs-Schleife (ca.18 km) bietet Ihnen ein artenreiches Naherholungsgebiet und zwischen April und Oktober einen Abstecher mit der Lippefähre Quertreiber. Auf der Rhein-Auen-Schleife (ca.11,5 km) fahren Sie auf den Deichen rechts des Rheins Richtung Xanten bis zur Rheinfähre, die Sie auf die andere Seite bringt. Auf der Hauptroute überqueren Sie den Rhein und radeln durch das Naturschutzgebiet Bislicher Insel. In Xanten angekommen können Sie ihre Reise entspannt ausklingen lassen. Erleben Sie die beeindruckende Kulturgeschichte Xantens.

Länge der Tour: ab 111 km – 3 Tage / 2 Übernachtungen

Leistungen

- 2 x ÜF in ausgewählten Partnerhäusern der Römer-Lippe-Route
 - Römer-Lippe-Route Kompaktspiralo
 - Reisepreissicherungsschein
 - Infomaterial
 - Zubuchbarer Service:
- Gepäcktransfer: 75,80 EUR für bis zu zwei Gepäckstücke, weitere Gepäckstücke 4,50 EUR pro Etappe
- Leihrad: E-Bike: 52,- EUR p. P.
 City Bike: 32,- EUR p. P.
 Trekking Bike: 38,- EUR p. P.
- Anlieferung Leihräder bzw. Gepäcktransfer ab erstem Übernachtungshotel (Lünen). Auf Wunsch können die Räder und der Gepäcktransfer gegen Gebühr auch ab Ihrem individuellen Startort gebucht werden.

Teilnehmerzahl

Unbegleitet: ab 1 Person

Reisetermine

ganzjährig

Kondition

leicht



mittel



schwer



Preis pro Person

ab 135,- €

ab 135,- € pro Person im DZ, 60,- € EZ-Zuschlag

Info- und Buchung

Ruhr Tourismus GmbH | Centroallee 261, 46047 Oberhausen,
 Tel.: 01806 / 181630*
www.roemerlipperoute.de/erleben/tagestouren-und-radreisen
 *0,20 € pro Anruf aus dem deutschen Festnetz, Mobilfunkpreise max. 0,60 € pro Anruf



Bei der Museumseisenbahn Hamm!

Zwischen Maxipark und Lippborg-Heintrop

Entlang der Römer-Lippe-Route begleitet Sie die Strecke der Museumseisenbahn Hamm e.V. zwischen Maximilianpark und dem Endbahnhof Lippborg-Heintrop. An den Betriebstagen nehmen wir Sie und Ihr Fahrrad gern ein Stück mit oder Sie besuchen unsere örtlichen Veranstaltungen.

Von unserer Betriebszentrale in Hamm-Süd verkehren die historischen Züge mit Dampf- oder Diesellok über Maximilianpark, Hamm- Uentrop, Welver-Ramesohl in die romantische Lippeaue nach Bünninghausen und Lippborg-Heintrop. Am historischen Güterschuppen in Heintrop laden Veranstaltungen zur Pause ein und geben Ihnen spannende Einblicke in den Betrieb eines Landbahnhofes der 50er Jahre.

Bei Streckenfest oder Oldtimertreffen rangiert die über hundertjährige Dampflok Radbod (Bj. 1906) dort die Güterwagen und zieht fauchend den Personenzug. Etwas abseits der Fahrradroute lohnt auch immer ein Blick in unsere Werkstatt an der Schumannstrasse 35 in Hamm-Süd. Gern vermieten

wir unsere Fahrzeuge oder Anlagen auch für Ihre Veranstaltungen oder Feierlichkeiten. Bitte sprechen Sie uns direkt an. Die Museumseisenbahn Hamm e.V. wird auf ehrenamtlicher Vereinsbasis betrieben zum Erhalt der Eisenbahnromantik zwischen Industriestandorten und Naturerlebnis in der Lippeaue.

Tagestour

Leistungen

Fahrgasttransport und Fahrradmitnahme gemäß Fahrplan und Preisaushang an den Betriebstagen. Alle Termine und weiteren Informationen finden Sie auf unserer Internetseite und in den Auslagen.

Die historischen Fahrzeuge sind nicht barrierefrei. Wir helfen gern.

Teilnehmerzahl

Unbegleitet: Bei Gruppen von mehr als 3 Personen freuen wir uns über eine kurze Anmeldung.

Reisetermine

Unbegleitet: Fahrplan gemäß Internet oder Aushang

Kondition

leicht



mittel



schwer



Preis pro Person

Unbegleitet: Fahrpreise gemäß Fahrplan im Internet oder Aushang

Info- und Buchung

info@Museumseisenbahn-Hamm.de
 www.Museumseisenbahn-Hamm.de
 Tel.: 02385/3450 | Post: Schumannstraße 35 | 59063 Hamm



Länge der Tour: 20, 23 und 33 km – 3 Tage, 2 Übernachtungen

Leistungen

- p.P.: 2 ÜF in 4-Sterne-Hotel mit Garage und Fahrradunterbringung
- 2 Lunchpakete, 4 Tourenbeschreibungen inkl. Infomaterial, Detmold-Souvenir
- Auf Wunsch Lieferung eines Fahrrades mit Elektrounterstützung an das Hotel. Preis pro Tag 25,00 € p.P. ab 2 Personen. Preis für andere Personenzahl auf Anfrage.

Teilnehmerzahl

ab 1 Person

Reisetermine

April bis Oktober

Kondition

leicht



mittel



schwer



Preis pro Person

ab 152,- €

Ab 152,- € ; EZ-Zuschlag 60,- €

Info- und Buchung

Tourist Information Lippe & Detmold
 Rathaus am Markt | 32756 Detmold | Tel. 05231-977 316 | Fax 977 447
 tourist.info@detmold.de | www.detmold.de
 April bis Oktober, spätestens 15 Tage vor Termin

2 aus 4 in Detmold

Radeln wie es Ihnen gefällt

Erleben Sie auf und an der Römer-Lippe-Route in Detmold Radfahren mit vielen Highlights wie Hermannsdenkmal, Adlerwarte Berlebeck oder LWL Freilichtmuseum Detmold. Suchen Sie sich aus 4 Radtouren die Tour aus, die Sie am liebsten machen möchten.

1. Tag: Ankunft. Bei Anreise bis zum frühen Nachmittag können Sie schon heute einen der 4 Tourenvorschläge verwirklichen und haben damit insgesamt „3 aus 4“ gewählt. Am besten eignet sich eine der kürzeren Touren.

2. Tag: „1 aus 4“: Welche Tour wählen Sie zuerst? „Geschichte und Geschichten“ (rd. 33 km; Highlights: Historische Altstadt, Hermannsdenkmal, Externsteine und mehr), „Kultour und Natour“ (rd. 23 km, Highlights: Historische Altstadt, Fürstliches Residenzschloss,

Freilichtmuseum, Naturschutzgebiet Donoper Teich und mehr), „Leistruper Wald“ (rd. 23 km; Highlights: Historische Altstadt, Lippisches Landesmuseum, „Leistruper Wald“) oder „Passadetal“ (rd. 20 km; Highlights: Historische Altstadt und der ländliche Norden der Kulturstadt) Wer will, kann die Touren auch kombinieren.

3. Tag: Noch einmal „1 aus 4“: s.o.; Abreise am späteren Nachmittag/Abend



2 Übernachtungen

Leistungen

- 2 ÜN mit Frühstück
- Täglich freier und unbegrenzter Eintritt in die Badelandschaft der „Walibo Therme“
- Kostenlose Nutzung des Walibo Express
- 1x Cocktail Gutschein
- 1x Waliboer Geschenkgutschein
- Teilnahme am „Waliboer Verwöhn-Nachmittag“
- Verzehr-gutschein für „Walibos gute Stube“

Teilnehmerzahl

Reisetermine

Unbegleitet: Ganzjährig

Kondition

leicht



mittel



schwer



Preis pro Person

ab 99,- €

Unbegleitet: ab 99,- €

Info- und Buchung

Touristik & Marketing GmbH
 Quellenstr. 72 | 59556 Bad Waldliesborn
 Tel.: 02941/948800 | info@lippstadt-badwaldliesborn.de

Ihre „Verwöhnplus“- Pause

Kurbeitrag, „Walibo Therme“, „Verwöhn-Nachmittag“ und Walibo Express inklusive

Legen Sie eine Pause ein und genießen Sie erholsame Stunden in unserem Thermalsolebad „Walibo Therme“. Schlendern Sie durch unseren schönen Kurort und entdecken Sie unsere Heimatstube „Walibos gute Stube“ im alten Bahnhof. Dort erwartet Sie neben Informationen über die Geschichte Bad Waldliesborns auch ein kleines gastronomisches Angebot. Gestärkt starten Sie anschließend eine Fahrt mit unserem Walibo Express. Am Abend lassen Sie bei einem Cocktail entspannt den Tag ausklingen.

Ihr Besuch in Bad Waldliesborn, eingebettet in die Südöstliche Münsterländer Parklandschaft, hat viel zu bieten. Die Landschaft ist ideal für Freizeitaktivitäten wie Spaziergänge, ausgedehnte Wanderungen, Nordic Walking Touren auf drei Parcours je nach persönlicher Leistungsfähigkeit.

Mit unserem „Verwöhnplus-Angebot“ nutzen Sie den Walibo Express kostenfrei und können damit sowohl innerhalb Bad Waldliesborns als auch ins nahe gelegene „Venedig Westfalens“ (Lippstadt) fahren. In Walibos guter

Stube (Heimatstube im alten Bahnhof) servieren wir Ihnen 1 Getränk nach Wahl. Auch die Badelandschaft der „Walibo Therme“ ist für Sie unbegrenzt kostenfrei nutzbar und der Saunabereich stark vergünstigt.

Haben Sie Lust auf einen (Kurz-)Urlaub bei uns im Kurort Bad Waldliesborn, der sich mehr und mehr zu einem Spezialisten für gesundheitsorientierte Urlaube entwickelt? Dann erleben Sie unser Motto: ankommen. durchatmen. Wir freuen uns auf Sie!



Radtour Römer-Lippe-Route

Erleben Sie den längsten Fluss NRW von Anfang bis Ende

Vollziehen Sie gleichzeitig die komplette Marschroute der drei römischen Legionen aus dem Raum Xanten nach, die irgendwo im Teutoburger Wald im Jahre 9 n. Ch. durch Arminius, dem Cherusker, vernichtend geschlagen wurden. Viele Zeugen dieses römischen Feldzugs und der römischen Kultur gibt es zwischen Detmold und Xanten zu entdecken.

1. Tag:

Anreise nach Paderborn.

2 Tag: Hermannsdenkmal - Paderborn (ca. 32-49 km)

Ab 09:00 Uhr geht es mit dem Zug + Bus von Paderborn zum Hermannsdenkmal. Vom Denkmal sind es 49 km bis nach Paderborn mit einer kräftigen Steigung. Wer Steigungen nicht mag, kann auch vom Hermann zu den Externsteinen noch mal Bus fahren. Dann brauchen Sie nur noch 32 km nach Paderborn radeln.

3. Tag: Paderborn - Lippstadt/Bad Waldliesborn (ca. 43 km)

Heute: das Schloss Neuhaus + das Römerlager in Anreppen.

4. Tag: Lippstadt/Bad Waldliesborn - Werne (ca. 60-67 km)

Höhepunkte: der Glaselefant + das Schloss Oberwerries, sowie das Wasserschloss Hovestadt.

5. Tag: Werne - Haltern am See (ca. 61 km)

Sehenswert: die Römerlager in Olfen + Oberaden, sowie die alte Fahrt des Dortmund-Ems-Kanals.

6. Tag: Haltern am See - Wesel (ca. 53 km)

Heute: das Römermuseum + die Lippefähren in Dorsten + Wesel.

7. Tag: Wesel - Xanten - Wesel (ca. 32 km)

Vielleicht die schönste Radrunde am Niederrhein, nahezu ein ganzer Tag in der Römer- + Siegfried-Stadt Xanten. Speisen Sie wie Tacitus in der römischen Herberge. Nehmen Sie sich auch Zeit für die mittelalterliche Stadt + den Dom.

8. Tag:

Individuelle Abreise oder Rücktransport mit der Bahn.

Länge der Tour: 280-305 km - 8 Tage / 7 Übernachtungen

Leistungen

- 7 x Übernachtung/Frühstück
- alle Übernachtungen in komfortablen ***Hotels mit Bad oder Dusche/WC
- Gepäcktransfer
- Reisepreissicherungsschein
- Ausführliches Informations- und Kartenmaterial

Teilnehmerzahl

Unbegleitet: 4 Personen, wenn Gepäcktransport gewünscht

Reisetermine

Unbegleitet: Anreise Samstags von Anfang April bis Ende Oktober

Kondition

leicht



mittel



schwer



Preis pro Person

495,- €

Unbegleitet: 495,- € pro Person (Ab 6 Personen ist ein Transport mit einem Kleinbus möglich*. Transport Ihres PKW vom Start- zum Zielort möglich*. (Bitte vorher Versicherung klären) * Alle Preise auf Anfrage)

Info- und Buchung

din@tours | Hegerfeldstr. 19 | 46149 Oberhausen
Tel.: 0208/610 3866; Mobil: 0152/21658255
info@din-atours.de | www.din-atours.de



Veranstungstipps

Titel der Veranstaltung	Veranstaltungsort	Datum	Weitere Informationen unter
Weiberfastnachts-umzug	Welver Zentralort	23.02.	www.welver.de
Delbrücker Frühlingsmarkt	Innenstadt Delbrück	26.03.	www.komm-nach-delbrueck.de Tel.: 05250/966111
Frühlingsfest	Innenstadt Waltrop	08.-09.04.	www.stadtmarketing-waltrop.de
Ostermarkt „Xantener Frühling“ mit verkaufsoffenem Sonntag	Xanten, Marktplatz / Innenstadt	08.-09.04.	www.igx-xanten.de
Landesgartenschau	Kaiser-Karls-Park/ Arminiuspark	12.04.-15.10.	www.lgs2017.de
Museumsnacht	Museum Abtei Liesborn	22.04.	www.museum-abtei-liesborn.de
Schloßsommer 2017	Schloß- und Auenpark, Paderborn-Schloß Neuhaus	Veranstaltung von Mai-Okt.	www.schlosspark-paderborn.de Tel.: 05254/80192
Haltern mobil – Auto- und Campingmarkt mit Tourismusmeile	Rund um den Kardinal-Graf-von-Galen-Park	06.-07.05.	www.haltern-am-see.de
Kammermusikfestival Liesborner Museumskonzerte	Museum Abtei Liesborn	13.05.-18.06.	www.abteikonzernte.de
Paderborner Fahrradtag	Barockgarten Paderborn-Schloß Neuhaus	14.05.	www.paderborn.de/radfahren Tel.: 05251/882980
Blumen- und Spargelmarkt	Werne	20.05.	Tel.: 02389/534080
Stadt- und Spargelfest	Innenstadt Delbrück	20.-21.05.	www.komm-nach-delbrueck.de Tel.: 05250/966111
Kunst und Handwerk in der Schermbecker Baumschule Wüstemeyer	Baumschule Wüstemeyer	20.-21.05.	www.baumschulen-wuestemeyer.de
Internationaler Museumstag	1. Strommuseum Damm 2. Heimatmuseum Schermbeck	21.05.	www.turmverein-damm.de www.heimatverein-schermbeck.de

Veranstungstipps

Titel der Veranstaltung	Veranstaltungsort	Datum	Weitere Informationen unter
Altstadtfest Lippstadt	Innenstadt Lippstadt	25.-28.05.	www.lippstadt.de
Himmelfahrtskirmes	Innenstadt Lünen	25.-28.05.	www.luenen.de
Mittelalterfest „Siegfriedspektakel“	Xanten, Nordwall	25.-28.05.	www.xanten.de
Schützenfest Dolberg	Mehrzweckhalle Dolberg	25.-28.05.	www.schuetzenverein-dolberg.de
Weinfest	Historischer Kurpark Bad Meinberg	25.-28.05.	www.hornbadmeinberg.de
Wesel erleben	Innenstadt Wesel, Fußgängerzone	26.-28.05.	www.wesel-tourismus.de
Sonderausstellung "Triumph ohne Sieg?"	LWL-Römermuseum	Ende Mai - November	www.lwl-roermuseum-haltern.de
Parkfestival	Arminiuspark	03.-05.06.	www.bad-lippspringe.de
Alt-Marler Mühlentag	Alt-Marl, Heimatmuseum/ Wassermühle Am Volkspark	05.06. Pflingstmontag	www.heimatverein-marl.de Tel.: 02365/994310
Dorstener Altstadtfest mit Chorfestival, Triathlon, Live-Musik	Dorsten, Altstadt	09.-11.06.	Fa. Interevent: Tel.: 02362/607410
Hafenfest	Westfälisches Sportbootzentrum - Marina Rünthe	09.-11.06.	www.bergkamen.de
Stadtfest	Selm-Zentrum	16.-18.06.	www.stadtfest-selm.de
Römer-Lippe-Routen Fest	Bad Lippspringe	18.06.	www.roemerlipperoute.de
Steverauenfest	Steveraue / Hof Schulze Kökelsum, Kökelsumz in Olfen	18.06.	www.olfen.de
17. ExtraSchicht	Metropole Ruhr	24.06.	www.extraschicht.de
Horse-Shoe-Festival	Festivalgelände Lehmhegge, Dattelner Straße 79 in Olfen	07.-09.07.	www.horseshoe-festival.de



Veranstungstipps

Titel der Veranstaltung	Veranstaltungsort	Datum	Weitere Informationen unter
Handwerktag	Museum Abtei Liesborn	08.07.	www.museum-abtei-liesborn.de
Weingenuß am Wasser	Westfälisches Sportbootzentrum - Marina Rünthe	14.-16.07	www.bergkamen.de
Summer Specials Olfen	6 verschiedene Orte in Olfen	jeden Samstag 22.07-26.08	www.summer-olfen.de
Libori - Paderborns fünfte Jahreszeit	Innenstadt Paderborn	22.-30.07.	www.libori.de Tel.: 05251/882980
Sattel-Fest	Hamm, Kurhausgarten, Ostenallee 87, 59071 Hamm	23.07.	www.sattel-fest.de
Sattel-Fest	Welver	23.07.	www.sattel-fest.com
Detmolder Sommerbühne	Marktplatz Detmold	04.-05.08. und 11.-12.08.	www.sommerbuehne.de
Hamm kulinarisch	Hamm Marktplatz, Marktplatz 59065 Hamm	04.-06.08.	www.hamm.de/kulinarisch
PPP-Stadtfest	Rheinpromenade Wesel	04.-06.08.	www.wesel-tourismus.de
Lippe Kulinarisch	Schlosspark Detmold	11.-13.08.	www.lippe-kulinarisch.de
Parkbeleuchtung	Kaiser-Karls-Park	12.08.	www.bad-lippspringe.de
Wein- und Bierfest	Selm-Zentrum	12.08.	www.selm.de
8. Lippetaler Fahrradthon	Gemeinde Lippetal	13.08.	www.lippetal.de Tel.: 02923/980228
8. Dorstener Bierbörse an den Wall- und Grabenanlagen	Dorsten, Altstadt	18.-20.08.	Fa. Interevent: Tel.: 02362/607410
Datteler Kanalfestival	Am Hafen, Datteln	18.-20.08.	www.kanalfestival.de
Parkfest Waltrop	Moselbachpark	25.-27.08.	www.waltroper-parkfest.de
Kunstfest „KleinMontMartre“	Xanten, an der Klever Straße	26.-27.08.	www.xanten.de
324. Lippeborger Kirmes mit Markttag am Dienstag	Lippetal-Lippeborg	26.-27.08. und 29.08.	www.lippetal.de Tel.: 02923/980228

Veranstungstipps

Titel der Veranstaltung	Veranstaltungsort	Datum	Weitere Informationen unter
Sattelfest und Sommerfest Fördertürme	Gelände der ehemaligen Zeche Westfalen	27.08.	www.wfg-ahlen.de
Datteler Mondscheinkino	Am Rathaus, Genthiner Straße 8	10.09.	www.datteln.de
Traditionelles Heimatfest mit Einkaufssonntag	Innenstadt	01.-03.09.	www.haltern-am-see.de
Rock am Schloss	Wasserschloss Haus Nehlen	02.09.	www.welver.de
Lippstadt Culinaire	Rathausplatz Lippstadt	07.-10.09.	www.lippstadt.de
Lünsche Mess	Innenstadt Lünen	07.-10.09.	www.luenen.de
Detmolder Kunsttage	Schlosspark Detmold	08.-15.09.	www.kunstmarkt-detmold.de
Flohmarkt	Werne	09.09.	Tel.: 02389/534080
Ida- und Heimatwoche an der St. Ida Wallfahrtsbasilika	Lippetal-Herzfeld	09.-17.09.	www.sanktida.de Tel.: 02923/508
Katharinenmarkt	Innenstadt Delbrück	15.-18.09.	www.katharinenmarkt.de Tel.: 05250/996180
Pöttkes- und Töttkenmarkt	Innenstadt Ahlen	16.-17.09.	www.wfg-ahlen.de
Bauern- und Handwerksmarkt	Werne	23.09.	Tel.: 02389/534080
Festwoche 1000 Jahre Lembeck	Dorsten-Lembeck	29.09.-08.10.	www.dorsten.de
Herbstfest mit Kreativmarkt	Innenstadt Waltrop	30.09.-01.10.	www.stadtmarketing-waltrop.de
Seefest Marl	Marl-Mitte, Creiler Platz und Einkaufscenter Marler Stern	Jedes 2. Wochenende im Oktober	www.marlerstern.de Tel.: 02365/994310
Lippebräutag	Kamphaus Hof in Gahlen	03.10.	www.heimatverein-gahlen.de



Veranstungstipps

Titel der Veranstaltung	Veranstaltungsort	Datum	Weitere Informationen unter
Marler VolksParkFest	Alt-Marl, Volkspark	03.10.	www.marl.de Tel.: 02365/994310,
Kirmes	Drevenack, Hünxer Straße	06.-08.10.	www.heimatverein-huenxe.de
Sparkassen Drachenfest	Segelflugplatz Lünen	07.-08.10.	www.luenen.de
Bauernmarkt	Allee & Historischer Kurpark Bad Meinberg	14.-15.10.	www.hornbadmeinberg.de
Honigkirmes	Dorstener Straße und Marktplatz	14.-16.10.	www.heimatverein-huenxe.de
Herbstwoche in Lippstadt	Innenstadt Lippstadt	14.-22.10.	www.lippstadt.de
Herbstleuchten	Hamm, Maximilianpark, Alter Grenzweg 2, 59071 Hamm	20.10.-05.11.	www.maxipark.de
Lichtermarkt	Stadtmarkt, Bergkamen-Mitte	27.10.	www.bergkamen.de
Historisches Hansefest	Innenstadt Wesel, Fußgängerzone	27.-29.10.	www.wesel-tourismus.de
Kläschen mit Bardentreffen und mittelalterlichem Burgmarkt	Historischer Stadtkern Horn	03.-05.11.	www.bardensprung.de
Weihnachtsmarkt	Selm-Altstadt	01.-03.12.	www.selm.de
Weihnachtsmarkt	Krudenburg, Dorfstraße	02.12.	www.heimatverein-huenxe.de



Der Naturpark Hohe Mark:

Dort wo Münsterland, Rheinland und Metropole Ruhr aneinander grenzen gibt es im Naturpark Hohe Mark – Westmünsterland eine faszinierende Vielfalt an Landschaftsräumen zu entdecken.

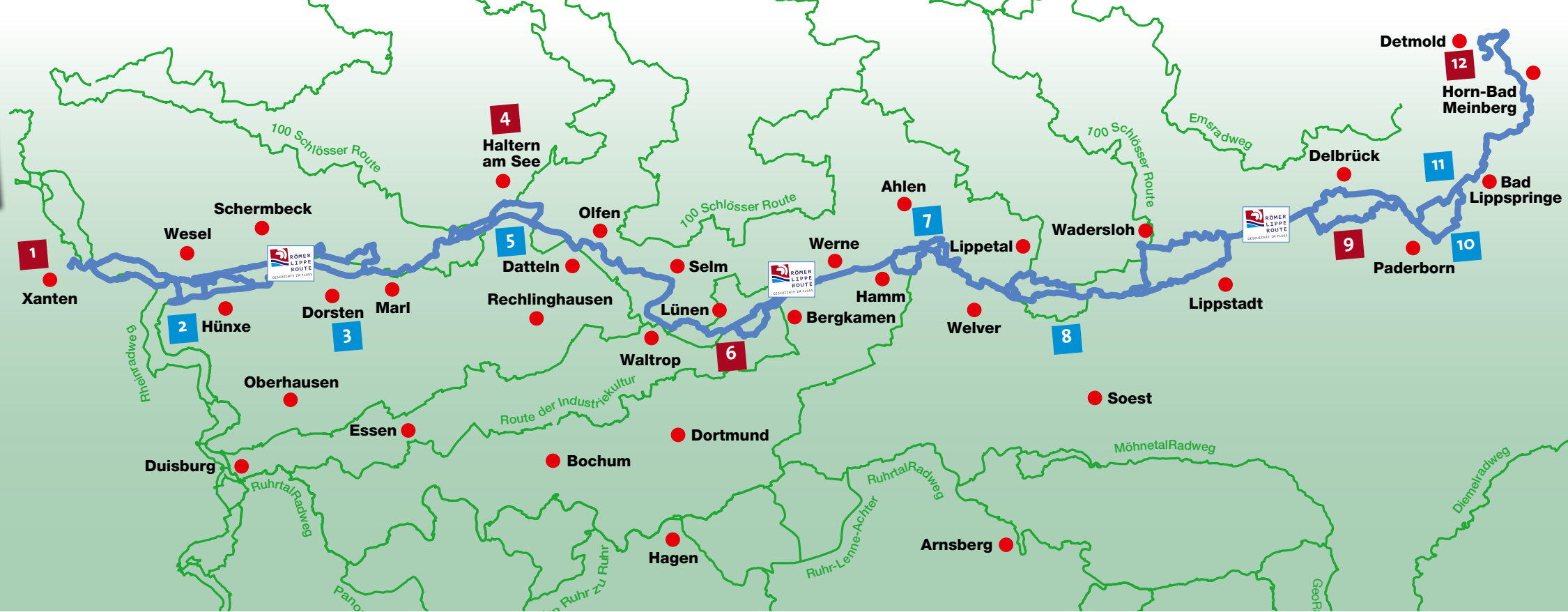
So zeigt der Norden des Naturparks einen parkähnlichen Charakter. Alleen, Hecken, Wälder, Grünland- und Ackerflächen säumen malerische Wasserschlösser und Burgen.

Weiter südlich erstreckt sich von West nach Ost ein fast geschlossenes Waldgebiet, das viele Geschichten erzählt. So lieferten die Kiefernwälder, die auf den ertragsarmen Sandböden wachsen, den Kohlegruben des alten Ruhrgebiets die wichtigen Stützbalken.

Die Flüsse Lippe und Stever, Kanäle, Stauseen, Bäche und Feuchtwiesen bilden die Wasserlandschaft des Naturparks. Hier zieht sich die Lippeaue als durchgängiges Naturschutzgebiet bis an den Rhein.


Die Industriegeschichte des alten Ruhrgebietes prägt die südliche Spitze des Naturparks. Durch die Tätigkeiten des Menschen verändert sich die Landschaft hier stetig. So entstehen durch Bergbau, Sand- und Tongewinnung und Kiesabbau neue Seen, Wälder senken sich ab oder Feuchtgebiete fallen trocken.

www.hohemark-westmuensterland.de




HIGHLIGHTS ENTLANG DER ROUTE


1
LVR-ARCHÄOLOGISCHER PARK XANTEN
Deutschlands größtes archäologisches Freilichtmuseum auf dem Gelände der römischen Stadt Colonia Ulpia Traiana empfängt Sie zu einem Ausflug in die Geschichte.




2
LIPPEMÜNDUNG UND LIPPEFÄHRE „QUERTREIBER“
Treiben Sie noch mal mit der Fahrradfähre über den Fluss und verabschieden die Lippe auf ihrem Weg in den Rhein.




3
LIPPEFÄHRE BALDUR
Queren Sie per Handkurbel die Lippe dort, wo vor Jahrzehnten der Fährmann Bergleute zur Schicht auf der 1930 stillgelegten Zeche Baldur ruderte.




4
LWL-RÖMERMUSEUM HALTERN AM SEE
Wo sich vor 2000 Jahren das Römerlager „Aliso“ befand, steht heute ein hochmodernes Museum mit Original-Exponaten aus damaliger Zeit und der neue Römerpark Aliso.




5
KANALSCHLEUSEN
Ab durch die Schleuse! Kanalfrachtschiffe überwinden Höhenmeter durch die imposanten Schleusen in Hamm, Datteln, Haltern am See, Dorsten und Hünxe.




6
RÖMERPARK BERGKAMEN
Ein Areal voller Römerkultur mit Stadtmuseum, Römerlager Oberaden und Archäologischem Lehrpfad. Anschaulich ist der 2012 eröffnete Nachbau der römischen Holz-Erde-Mauer!




7
LIPPEFÄHRE LUPIA
Fähre ahoi! Setzen Sie in Hamm am Schloss Oberwerries kostenfrei mit eigener Muskelkraft über die Lippe – das Fahrrad kommt natürlich mit!




8
LIPPEAUEN
Entdecken Sie natürliche und renaturierte Auenlandschaftsprojekte, z.B. Naturerlebnis Auenland (Lippetal), LIFE-Projekt (Hamm) oder zStromland (Olfen).




9
RÖMERLAGER ANREPPEN
Das 23 Hektar große Lager war Truppen- und Versorgungslager der in Germanien kämpfenden Legionäre. Ein Lehrpfad weist Ihnen den Weg durch die Geschichte.



10
PADERQUELLEN UND LIPPESEE
Kurz aber oho: Die Pader ist nur 4 km lang, die 200 Quellen schütten aber 5.000 l Wasser pro Sekunde. Der Lippesee bietet viele Freizeitmöglichkeiten.



11
LIPPEQUELLE
Türkisfarben leuchtet die Quelle der Lippe, auch das „Auge Odins“ genannt, zwischen dem Arminiusstempel und der imposanten Burgruine.



12
HERMANNSDENKMAL
Das Hermannsdenkmal erinnert an die „Schlacht im Teutoburger Wald“ (9n. Chr.) und empfängt Sie am Startpunkt der Römer-Lippe-Route.

