










Zeichenerklärung

-  Überschwemmungsgebiet HQ₁₀₀
-  Fließgewässer
-  Fließgewässer (verrohrt)
-  Blattschnitt

Verwaltungsgrenzen

-  Regierungsbezirk
-  Kreise und Kreisfreie Städte
-  Gemeinden

Gewässerstationierung (GSK3C)

-  1 Kilometer
-  500 Meter

Bezirksregierung Düsseldorf

Cecilienallee 2
40474 Düsseldorf

Tel. 0211 475-0
poststelle@brd.nrw.de



Anlage zur Überschwemmungsgebietsverordnung

Überschwemmungsgebiet Gillbach

gemäß § 76 Wasserhaushaltsgesetz, § 112 Landeswassergesetz NRW

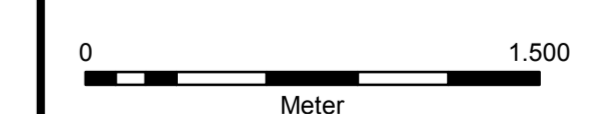
Erstellt im Januar 2015 durch: Fugro Consult GmbH

Volkmaroder Straße 8c, 38104 Braunschweig
Tel.: 0531 21360951 - Fax.: 0531 21360959 - www.fugro.de



Geändert im Juni 2016 durch: Bezirksregierung Düsseldorf

Maßstab:



Copyright Topografische Karten:
GEObasis NRW, Bezirksregierung Köln

Blattbezeichnung: Übersichtskarte 2 (2)

Düsseldorf, den 27.06.2016

Bezirksregierung Düsseldorf
als Obere Wasserbehörde

Az.: 54.03.02 - Gillbach

gez. Anne Lütkes