










### Zeichenerklärung

-  Überschwemmungsgebiet HQ<sub>100</sub>
-  Fließgewässer
-  Fließgewässer (verrohrt)
-  Blattschnitt

### Verwaltungsgrenzen

-  Regierungsbezirk
-  Kreise und Kreisfreie Städte
-  Gemeinden

### Gewässerstationierung (GSK3C)

-  1 Kilometer
-  500 Meter

### Bezirksregierung Düsseldorf

Cecilienallee 2  
40474 Düsseldorf

Tel. 0211 475-0  
poststelle@brd.nrw.de



Anlage zur Überschwemmungsgebietsverordnung

### Überschwemmungsgebiet Gillbach

gemäß § 76 Wasserhaushaltsgesetz, § 112 Landeswassergesetz NRW

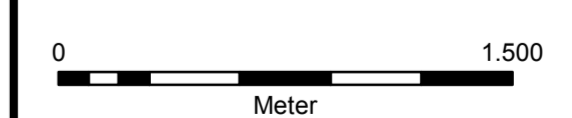
Erstellt im Januar 2015 durch: **Fugro Consult GmbH**

Volkmaroder Straße 8c, 38104 Braunschweig  
Tel.: 0531 21360951 - Fax.: 0531 21360959 - www.fugro.de



Geändert im Juni 2016 durch: Bezirksregierung Düsseldorf

Maßstab:



Düsseldorf, den 27.06.2016  
Bezirksregierung Düsseldorf  
als Obere Wasserbehörde

Copyright Topografische Karten:  
GEObasis NRW, Bezirksregierung Köln

Az.: 54.03.02 - Gillbach

Blattbezeichnung: Übersichtskarte 1 (2)

gez. Anne Lütkes