








Zeichenerklärung



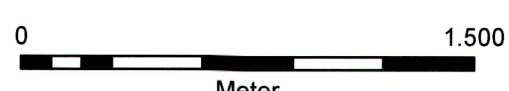

-  Überschwemmungsgebiet HQ₁₀₀
-  Überschwemmungsgebiet HQ₁₀₀ Regierungsbezirk Arnsberg (nachrichtlich)
-  Fließgewässer
-  Blattkacheln

Verwaltungsgrenzen

-  Regierungsbezirk
-  Kreise und Kreisfreie Städte
-  Gemeinden

Gewässerstationierung (GSK3C)

-  1 Kilometer
-  500 Meter

Bezirksregierung Düsseldorf		
Cecilianallee 2 40474 Düsseldorf	Tel. 0211 475-0 poststelle@brd.nrw.de	
Anlage zur Überschwemmungsgebietsverordnung		
Ruhr im Regierungsbezirk Düsseldorf von km 2,6 bis km 49,2 rechtes Ufer und km 50,7 linkes Ufer		
gemäß § 76 Wasserhaushaltsgesetz, § 112 Landeswassergesetz NRW		
Erstellt im Dezember 2013 durch: Geändert im März 2015		
	ARCADIS Deutschland GmbH Johannisstraße 60-64, 50668 Köln	
Maßstab: 0  1.500 Meter	Düsseldorf, den 22.03.2016 Bezirksregierung Düsseldorf als Obere Wasserbehörde Az.: 54.03.02 - Ruhr	
Copyright Topografische Karten: GEObasis NRW, Bezirksregierung Köln	 (Anne Lütkes)	
Blattbezeichnung: Übersichtskarte 1		