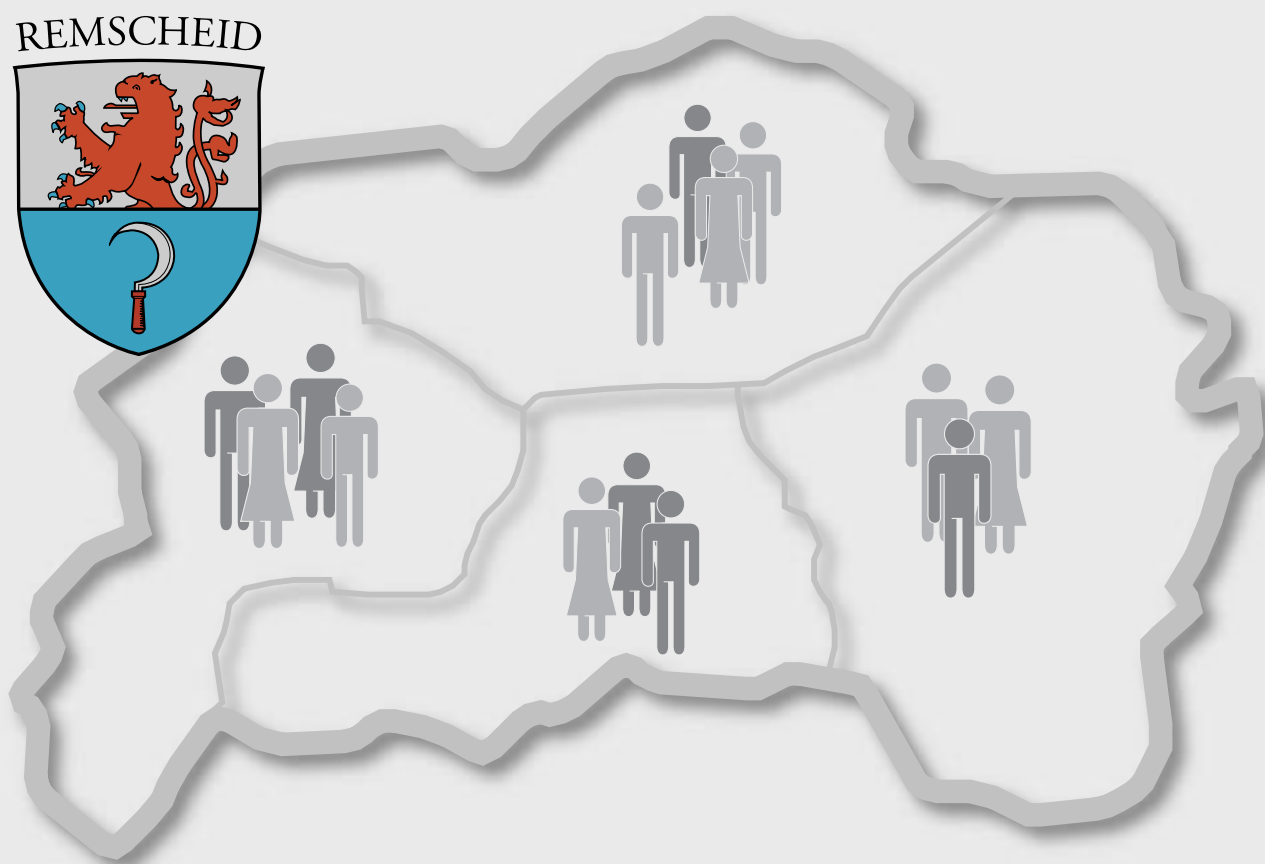



## INFORMATIONEN DER STATISTIKSTELLE

REMSCHEID



**Arbeitslose im Dezember 2014,  
Leistungsempfänger/Innen  
im September 2014  
in Remscheid nach Stadtteilen**

Herausgeber und Bearbeitung:

**Stadt Remscheid**  
**Der Oberbürgermeister**  
**Fachdienst Bürger, Sicherheit und Ordnung**  
**Statistikstelle**

Friedhelm Possardt, Tel.: (02191) 16 - 36 64

Fax: (02191) 16 - 1 36 64

E-Mail: [friedhelm.possardt@remscheid.de](mailto:friedhelm.possardt@remscheid.de)  
[www.remscheid.de](http://www.remscheid.de)

erschienen im:                      Februar 2015

Nachdruck, auch im Auszug, ist nur mit Quellenangabe gestattet.

# Arbeitslose in Remscheid

## INHALT

	Seite
Definitionen zur Arbeitslosigkeit .....	4 - 6
Arbeitslose in den Stadtteilen: .....	7
Stadtgebietsgliederung .....	8, 9
Arbeitslose auf 1.000 Einwohner .....	10
Arbeitslose bezogen auf Einw. zwischen 15 und 65 Jahren .....	11
Arbeitslose - gesamt .....	12, 13
Arbeitslose nach SGB II .....	14, 15
Arbeitslose nach SGB III .....	16, 17
Entwicklung der Arbeitslosenzahlen in Remscheid .....	18
Leistungsempfänger/innen in den Stadtteilen: .....	19
Bedarfsgemeinschaften nach dem SGB II .....	20
Hilfebedürftige Personen nach dem SGB II .....	21
Bedarfsgemeinschaften nach SGB II .....	22, 23
Personen in Bedarfsgemeinschaften .....	24, 25
Leistungen nach dem SGB II in € .....	26
Leistungsempfänger/innen von Arbeitslosengeld .....	27
Weitere Veröffentlichungen der Statistikstelle	

## Vorbemerkungen zur Begriffsdefinition „Arbeitslosigkeit“

Mit Einführung des Sozialgesetzbuches II (SGB II) änderten sich die Grundlagen der Arbeitsmarktstatistik in Deutschland.

Die Statistiken basierten bisher allein auf den Geschäftsdaten der Agenturen für Arbeit, die nach der Zusammenlegung von Arbeitslosen- und Sozialhilfe nicht mehr für alle sondern, nur noch für einen Teil der Arbeitslosen zuständig sind.

**Arbeitslose** sind nach § 16 Abs. 2 SGB III Personen, die wie beim Anspruch auf Arbeitslosengeld

- vorübergehend nicht in einem Beschäftigungsverhältnis stehen oder weniger als 15 Stunden pro Woche arbeiten,
- eine versicherungspflichtige Beschäftigung suchen und
- dabei den Vermittlungsbemühungen der Agenturen für Arbeit zur Verfügung stehen und
- sich bei einer Agentur für Arbeit arbeitslos gemeldet haben.

Teilnehmer an Maßnahmen der aktiven Arbeitsmarktpolitik gelten **nicht als arbeitslos**.

**Nicht als arbeitslos** zählen insbesondere Personen, die

- mehr als zeitlich geringfügig erwerbstätig sind (mindestens 15 Stunden pro Woche)
- nicht arbeiten dürfen oder können,
- ihre Verfügbarkeit einschränken,
- das 65. Lebensjahr vollendet haben,
- sich als Nichtleistungsempfänger länger als drei Monate nicht mehr bei der zuständigen Agentur für Arbeit gemeldet haben,
- arbeitsunfähig erkrankt sind,
- Schüler, Studenten und Schulabgänger, die nur eine Ausbildungsstelle suchen sowie
- Arbeitserlaubnispflichtige Ausländer und deren Familienangehörigen sowie Asylbewerber ohne Leistungsbezug, wenn ihnen der Arbeitsmarkt verschlossen ist.

### Hinweis

Von der Agentur für Arbeit wird die **amtliche Arbeitslosenquote** berechnet.

*Kleinräumige Daten* zur **Arbeitslosenquote** für die Stadt Remscheid liegen nicht vor.

Leere **Tabellenfelder** haben den Wert 0 oder sind Datenschutzgründen nicht besetzt.

## Begriffsdefinition „Bedarfsgemeinschaft“

Eine **Bedarfsgemeinschaft** bezeichnet Personen, die im selben Haushalt leben und gemeinsam wirtschaften. Eine Bedarfsgemeinschaft hat mindestens einen **erwerbsfähigen Hilfebedürftigen**, außerdem zählen dazu:

- weitere erwerbsfähige Hilfebedürftige,
- die im Haushalt lebenden Eltern oder der im Haushalt lebenden Elternteil eines minderjährigen, unverheirateten erwerbsfähigen Kindes,
- der nicht dauernd getrennt lebende Ehegatte,
- die Person, die mit einem erwerbsfähigen Hilfebedürftigen in eheähnlicher Gemeinschaft lebt,
- der nicht dauernd getrennt lebende Lebenspartner,
- die dem Haushalt angehörigen minderjährigen, unverheirateten Kinder des erwerbsfähigen Hilfebedürftigen oder seines Partners soweit die Sicherung des Lebensunterhaltes dieser Person nicht aus eigenem Einkommen oder Vermögen sichergestellt ist.

Der Begriff der **Bedarfsgemeinschaft** ist enger gefasst als derjenige der **Haushaltsgemeinschaft**, zu der alle Personen gehören, die auf Dauer mit der Bedarfsgemeinschaft in einem Haushalt leben. So zählen z.B. ein volljähriges Kind, Großeltern und Enkelkinder sowie sonstige Verwandte und Verschwägerter nicht zur Bedarfsgemeinschaft.

Von jedem Mitglied der Bedarfsgemeinschaft wird erwartet, dass es sein Einkommen und Vermögen zur Deckung des Gesamtbedarfs aller Angehörigen der Bedarfsgemeinschaft einsetzt (Ausnahme minderjährige Kinder). **Zweckgemeinschaften** (wie z.B. Studenten WGs) fallen nicht unter die Definition der Bedarfsgemeinschaft.

## Erwerbsfähige Hilfebedürftige (eHb)

Als **erwerbsfähige Hilfebedürftige** gelten Personen, die

- das 15. Lebensjahr vollendet und das 65. Lebensjahr noch nicht vollendet haben,
- erwerbsfähig sind,
- hilfebedürftig sind und
- ihren gewöhnlichen Aufenthalt in der Bundesrepublik Deutschland haben.

Als **erwerbsfähig** gilt, wer nicht durch Krankheit oder Behinderung auf absehbare Zeit außerstande ist, unter den üblichen Bedingungen des allgemeinen Arbeitsmarktes mindestens drei Stunden täglich erwerbstätig zu sein.

**Hilfebedürftig** ist, wer seine Eingliederung in Arbeit sowie seinen Lebensunterhalt und den Lebensunterhalt der mit ihm in Bedarfsgemeinschaft lebenden Personen nicht oder nicht ausreichend aus eigenen Kräften und Mitteln, v.a. nicht durch Aufnahme einer zumutbaren Arbeit oder dem zu berücksichtigenden Einkommen oder Vermögen sichern kann und die erforderliche Hilfe auch nicht von anderen (Angehörige, andere Leistungsträger) erhält.

Hierzu gehören z.B. auch Jugendliche unter 18 Jahren die eine Schule besuchen und in einer Bedarfsgemeinschaft leben.

## Arbeitslosengeld II (Alg II)

**Arbeitslosengeld II** bezeichnet die Geldleistungen für **erwerbsfähige Hilfebedürftige** im Rahmen der Grundsicherung. Die Geldleistungen dienen der Sicherung des eigenen Lebensunterhalts und setzen sich zusammen aus:

- Regelleistung – für Alg II und Sozialgeld gelten einheitliche, pauschalisierte Regelsätze.
- ggf. Leistungen für Mehrbedarfe beim Lebensunterhalt,
- Leistungen für Unterkunft und Heizung,
- befristeter Zuschlag.

## **Befristeter Zuschlag nach Alg-Bezug**

Beim Übergang vom Alg zum Alg II wird unter bestimmten Voraussetzungen für zwei Jahre ein Zuschuss gezahlt. Er beträgt 2/3 der (positiven) Differenz zwischen dem zuletzt bezogenen Alg und dem hierbei ggf. erhaltenen Wohngeld einerseits und dem nunmehr an die Bedarfsgemeinschaft zu zahlenden Alg II/Sozialgeld – unter Berücksichtigung von Einkommen und Vermögen.

## **Sozialgeld (Sg)**

Es handelt sich um eine Geldleistung zur Sicherung des Lebensunterhalts für nicht erwerbsfähige hilfebedürftige Angehörige und Partner, die mit dem Alg II-Bezieher in einer Bedarfsgemeinschaft leben und keinen Anspruch auf Grundsicherung für Ältere oder wegen Erwerbsminderung haben.

Sie setzt sich zusammen aus:

- Regelleistung – für Alg II und Sozialgeld gelten einheitliche, pauschalisierte Regelsätze.
- ggf. Leistungen für Mehrbedarfe beim Lebensunterhalt,
- Leistungen für Unterkunft und Heizung,

## **Leistungen für Unterkunft und Heizung (LfU)**

Alle im Rahmen der Gewährung von Leistungen zum Lebensunterhalt zu erbringenden Leistungen für Unterkunft und Heizung der Bedarfsgemeinschaft. Darin enthalten sind auch die einmaligen Kosten für die Wohnungsbeschaffung sowie die Übernahme der Mietschulden.

## **Regelleistung zur Sicherung des Lebensunterhalts (RL)**

Pauschalierte Leistung zur Sicherung des Lebensunterhalts, diese umfasst insbesondere Ernährung, Kleidung, Körperpflege, Hausrat, Bedarfe des täglichen Lebens sowie im vertretbarem Umfang auch Beziehung zur Umwelt und eine Teilnahme am kulturellen Leben. Der Regelleistungssatz wird differenziert nach Art der Leistungsberechtigten über Prozentsätze.

## **Sozialversicherungsbeiträge (SV)**

Beiträge zur Sozialversicherung der Empfänger von Leistungen zur Sicherung des Lebensunterhalts (LSL) (Krankenversicherung, Pflegeversicherung, Rentenversicherung) sowie die entsprechenden Zuschüsse zu Beiträgen bei Befreiung von der Versicherungspflicht.

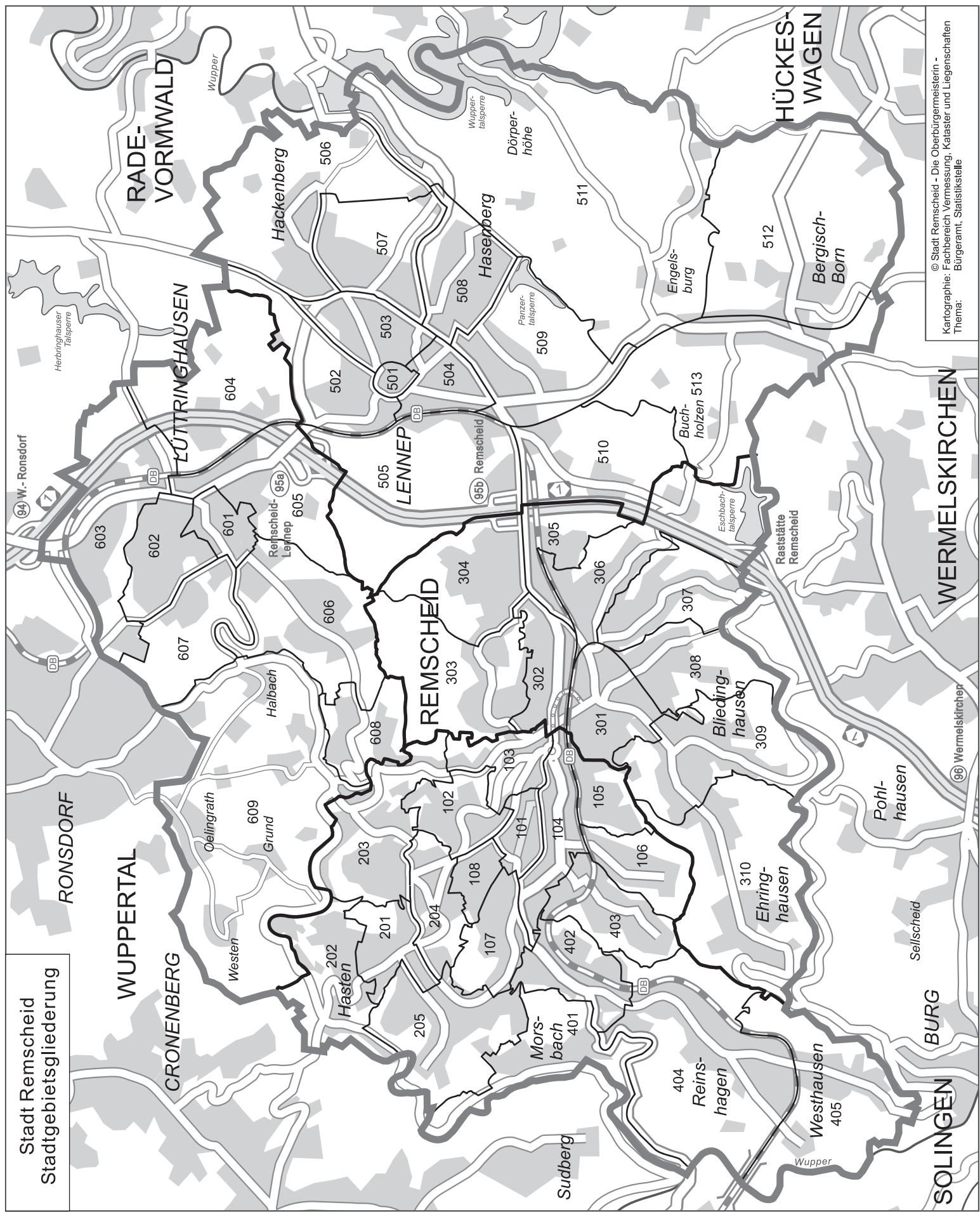
## **Sonstige Leistungen (SoL)**

Als sonstige Leistungen werden insbesondere die nicht von der Regelleistung umfassten kommunalen Leistungen zusammengefasst. Hierunter fallen insbesondere:

- Erstausrüstung für die Wohnung einschließlich Haushaltsgeräten,
- Erstausrüstung für Bekleidung einschließlich bei Schwangerschaft und Geburt,
- Mehrtägige Klassenfahrt im Rahmen der schulrechtlichen Bestimmungen.



Stadt Remscheid  
Stadtgebietgliederung



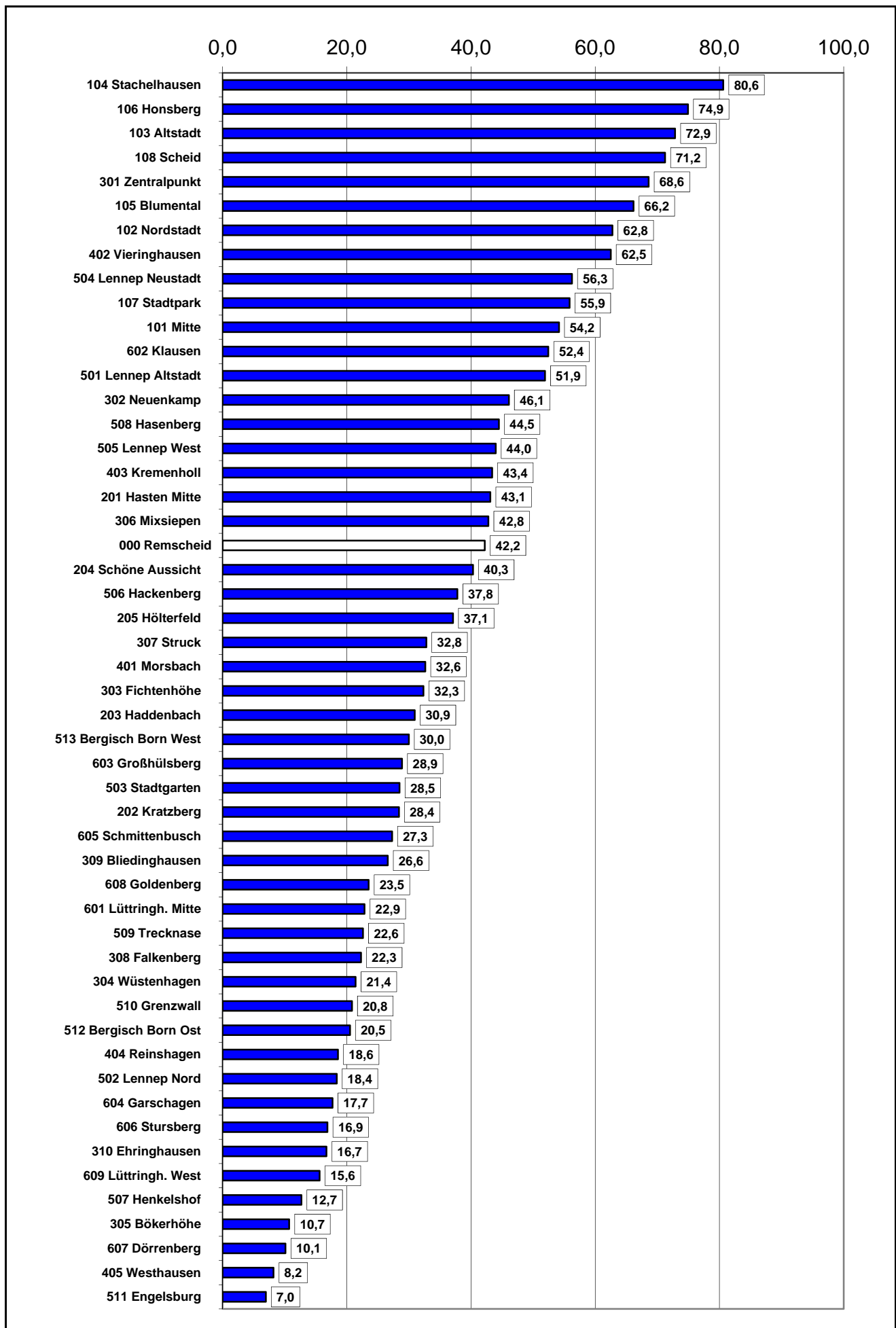
© Stadt Remscheid - Die Oberbürgermeisterin -  
Kartographie: Fachbereich Vermessung, Kataster und Liegenschaften  
Thema: Bürgeramt, Statistikstelle



# Stadtgebietsgliederung

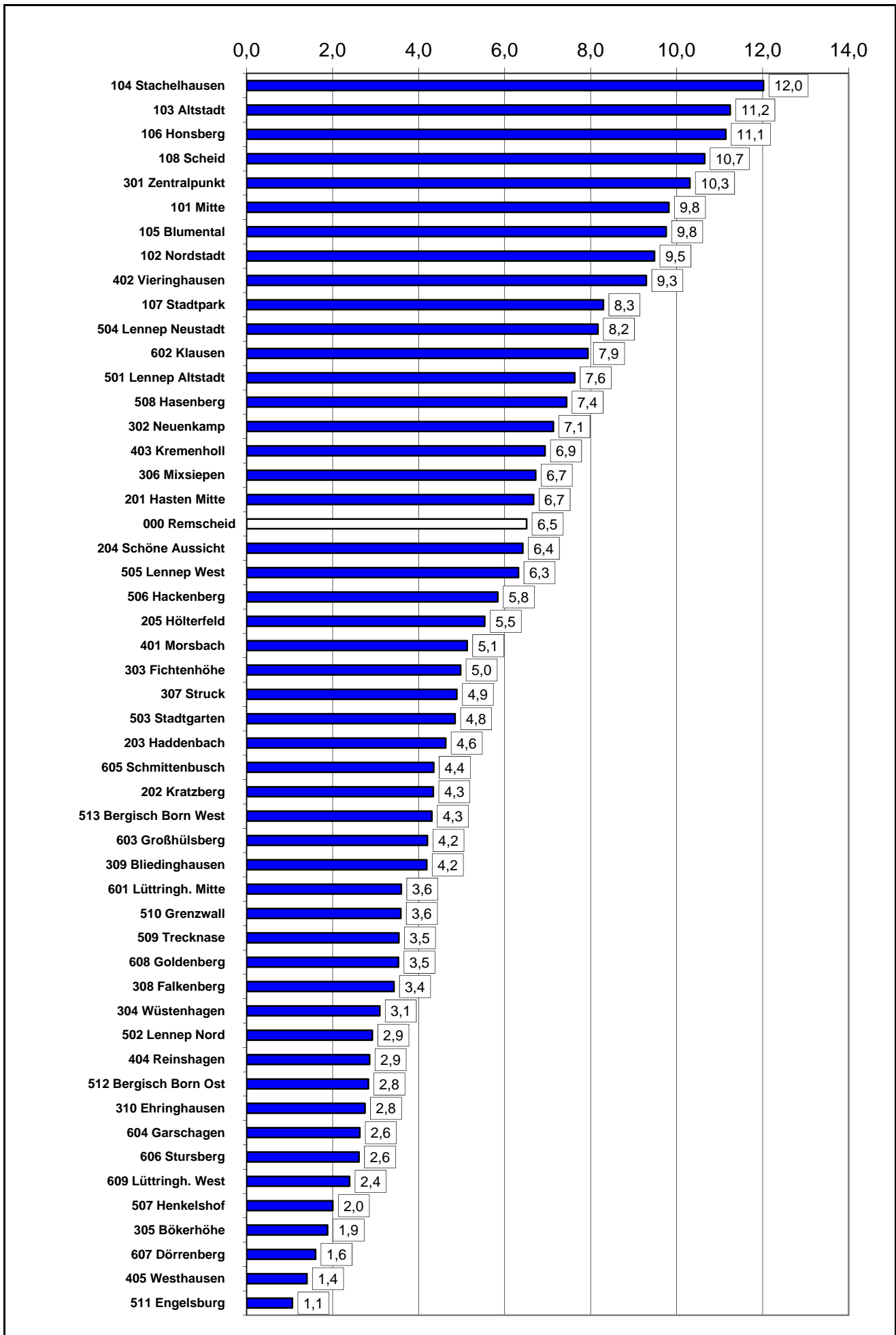
<b>Stadtbezirk 1 Alt-Remscheid</b>	<b>Stadtbezirk 2 Süd</b>	<b>Stadtbezirk 3 Lennep</b>	<b>Stadtbezirk 4 Lüttringhausen</b>
<b>Stadtteil</b>	<b>Stadtteil</b>	<b>Stadtteil</b>	<b>Stadtteil</b>
101 Mitte	301 Zentralpunkt	501 Lennep Altstadt	601 Lüttringhausen Mitte
102 Nordstadt	302 Neuenkamp	502 Lennep Nord	602 Klausen
103 Altstadt	303 Fichtenhöhe	503 Stadtgarten	603 Großhülsberg
104 Stachelhausen	304 Wüstenhagen	504 Lennep Neustadt	604 Garschagen
105 Blumental	305 Bökerhöhe	505 Lennep West	605 Schmitzenbusch
106 Honsberg	306 Mixsiepen	506 Hackenberg	606 Stursberg
107 Stadtpark	307 Struck	507 Henkelshof	607 Dörrenberg
108 Scheid	308 Falkenberg	508 Hasenberg	608 Goldenberg
201 Hasten Mitte	309 Bliedinghausen	509 Trecknase	609 Lüttringhausen West
202 Kratzberg	310 Ehringhausen	510 Grenzwall	
203 Haddenbach		511 Engelsburg	
204 Schöne Aussicht		512 Bergisch Born Ost	
205 Hölterfeld		513 Bergisch Born West	
401 Morsbach			
402 Vieringhausen			
403 Kremenhol			
404 Reinshagen			
405 Westhausen			

## Arbeitslose auf 1000 Einwohner/innen am 31.12.2014



## Arbeitslose am 31.12.2014

in % aller Einwohner/innen im erwerbsfähigen Alter von 15 bis zum unvollendeten 65. Lebensjahr



## Arbeitslose nach SGB II und III

Stand 31.12.2014	gesamt	darunter....			
		Männer	Frauen	Deutsche	Ausländer/innen
<b>Remscheid insgesamt</b>	<b>4.698</b>	<b>2.523</b>	<b>2.175</b>	<b>3.403</b>	<b>1.288</b>
<b>1 Alt-Remscheid</b>	<b>2.443</b>	<b>1.354</b>	<b>1.089</b>	<b>1.712</b>	<b>727</b>
101 - Mitte	130	79	51	86	44
102 - Nordstadt	277	159	118	182	95
103 - Altstadt	149	81	68	91	58
104 - Stachelhausen	309	172	137	159	148
105 - Blumental	80	51	29	55	25
106 - Honsberg	159	87	72	105	54
107 - Stadtpark	169	108	61	115	54
108 - Scheid	309	166	143	216	93
201 - Hasten Mitte	86	44	42	58	28
202 - Kratzberg	59	34	25	54	5
203 - Haddenbach	104	53	51	94	10
204 - Schöne Aussicht	96	53	43	79	17
205 - Hölterfeld	97	52	45	76	20
401 - Morsbach	34				
402 - Vieringhausen	158	81	77	143	15
403 - Kremenhol	157	82	75	110	47
404 - Reinshagen	63	33	30	54	9
405 - Westhausen	7				
<b>2 Süd</b>	<b>981</b>	<b>513</b>	<b>468</b>	<b>704</b>	<b>276</b>
301 - Zentralpunkt	408	222	186	249	159
302 - Neuenkamp	104	50	54	79	24
303 - Fichtenhöhe	112	47	65	86	26
304 - Wüstenhagen	20	13	7	14	6
305 - Bökerhöhe	7	3	4		
306 - Mixsiepen	138	75	63	106	32
307 - Struck	70	40	30	58	12
308 - Falkenberg	16	9	7		
309 - Bliedinghausen	82	38	44	70	12
310 - Ehringhausen	24	16	8	21	3
<b>3 Lennep</b>	<b>804</b>	<b>411</b>	<b>393</b>	<b>620</b>	<b>184</b>
501 - Lennep Altstadt	57	27	30	45	12
502 - Lennep Nord	50	32	18	42	8
503 - Stadtgarten	70	44	26	59	11
504 - Lennep Neustadt	178	97	81	118	60
505 - Lennep West	50	26	24	33	17
506 - Hackenberg	99	42	57	77	22
507 - Henkelshof	39	24	15	34	5
508 - Hasenberg	181	86	95	143	38
509 - Trecknase	29	11	18	21	8
510 - Grenzwall	9				
511 - Engelsburg	3				
512 - Bergisch Born Ost	16	5	11	16	0
513 - Bergisch Born West	23	8	15		
<b>4 Lüttringhausen</b>	<b>461</b>	<b>242</b>	<b>219</b>	<b>360</b>	<b>99</b>
601 - Lüttringh. Mitte	42	23	19	35	7
602 - Klausen	205	108	97	137	68
603 - Großhülsberg	37	27	10	30	5
604 - Garschagen	4			4	0
605 - Schmittenbusch	73	33	40	62	11
606 - Stursberg	37	21	16	34	3
607 - Dörrenberg	16				
608 - Goldenberg	25	11	14		
609 - Lüttringh. West	22	10	12		
keine Zuordnung möglich	9	3	6	7	2

## Arbeitslose nach SGB II und III

Stand 31.12.2014	gesamt	darunter....				
		unter 20 Jahre	20 bis 24 Jahre	55 Jahre und älter	Langzeit-AL	Schwerbehinderte
<b>Remscheid insgesamt</b>	<b>4.698</b>	<b>76</b>	<b>333</b>	<b>823</b>	<b>2.140</b>	<b>315</b>
<b>1 Alt-Remscheid</b>	<b>2.443</b>	<b>45</b>	<b>194</b>	<b>364</b>	<b>1.128</b>	<b>147</b>
101 - Mitte	130		14	22	64	11
102 - Nordstadt	277	8	25	44	117	16
103 - Altstadt	149		23	15	65	7
104 - Stachelhausen	309	9	20	39	150	19
105 - Blumental	80	3		6	35	3
106 - Honsberg	159	3	14	23	84	8
107 - Stadtpark	169		11	31	79	10
108 - Scheid	309		29	29	150	10
201 - Hasten Mitte	86	3	6	7	38	3
202 - Kratzberg	59	3	4	10	20	8
203 - Haddenbach	104		8	25	52	12
204 - Schöne Aussicht	96	0	5	12	30	8
205 - Hölterfeld	97	0	8	25	45	5
401 - Morsbach	34	0		7	17	3
402 - Vieringhausen	158	5	10	25	89	8
403 - Kremenholz	157		9	30	71	9
404 - Reinshagen	63		5	14	22	7
405 - Westhausen	7	0		0	0	0
<b>2 Süd</b>	<b>981</b>	<b>12</b>	<b>66</b>	<b>175</b>	<b>441</b>	<b>71</b>
301 - Zentralpunkt	408	8	33	57	189	20
302 - Neuenkamp	104		7	19	46	6
303 - Fichtenhöhe	112		4	21	47	10
304 - Wüstenhagen	20	0		9	8	3
305 - Bökerhöhe	7	0	0		3	0
306 - Mixsiepen	138	0	6	21	63	10
307 - Struck	70		5	10	23	8
308 - Falkenberg	16	0			6	3
309 - Bliedinghausen	82	0	6	23	42	11
310 - Ehringhausen	24			9	14	0
<b>3 Lennep</b>	<b>804</b>	<b>13</b>	<b>51</b>	<b>171</b>	<b>378</b>	<b>53</b>
501 - Lennep Altstadt	57		4	8	24	
502 - Lennep Nord	50		5	13	22	3
503 - Stadtgarten	70		3	16	31	4
504 - Lennep Neustadt	178		11	36	87	9
505 - Lennep West	50	0	4	11	25	3
506 - Hackenberg	99	0	11	14	59	7
507 - Henkelshof	39	0		13	14	4
508 - Hasenberg	181	4	7	37	82	13
509 - Trecknase	29	0	3	11	12	3
510 - Grenzwall	9	0	0			
511 - Engelsburg	3		0			0
512 - Bergisch Born Ost	16	0		4	7	3
513 - Bergisch Born West	23		0	4	10	
<b>4 Lüttringhausen</b>	<b>461</b>	<b>6</b>	<b>21</b>	<b>111</b>	<b>191</b>	<b>43</b>
601 - Lüttringh. Mitte	42		0	10	21	5
602 - Klausen	205		11	42	89	18
603 - Großhülsberg	37			13	19	
604 - Garschagen	4	0	0		3	0
605 - Schmittenbusch	73		3	13	28	5
606 - Stursberg	37	0		11	10	7
607 - Dörrenberg	16	0		7	3	3
608 - Goldenberg	25				10	
609 - Lüttringh. West	22			9	8	3
keine Zuordnung möglich	9	0	1	2	2	1

## Arbeitslose nach SGB II

Stand 31.12.2014	gesamt	darunter....			
		Männer	Frauen	Deutsche	Ausländer/innen
<b>Remscheid insgesamt</b>	<b>3.565</b>	<b>1.881</b>	<b>1.684</b>	<b>2.492</b>	<b>1.066</b>
<b>1 Alt-Remscheid</b>	<b>1.953</b>	<b>1.064</b>	<b>889</b>	<b>1.339</b>	<b>610</b>
101 - Mitte	107	65	42	74	33
102 - Nordstadt	219	127	92	143	76
103 - Altstadt	126	69	57	75	51
104 - Stachelhausen	270	149	121	139	129
105 - Blumental	62	40	22	41	21
106 - Honsberg	137	71	66	91	46
107 - Stadtpark	136	91	45	91	45
108 - Scheid	257	129	128	179	78
201 - Hasten Mitte	69	35	34	46	23
202 - Kratzberg	35	16	19	31	4
203 - Haddenbach	75	38	37	66	9
204 - Schöne Aussicht	76	41	35	62	14
205 - Hölterfeld	69	33	36	53	15
401 - Morsbach	25				
402 - Vieringhausen	129	66	63	118	11
403 - Kremenhol	120	62	58	77	43
404 - Reinshagen	37	18	19	29	8
405 - Westhausen	4				
<b>2 Süd</b>	<b>751</b>	<b>383</b>	<b>368</b>	<b>518</b>	<b>232</b>
301 - Zentralpunkt	346	181	165	207	139
302 - Neuenkamp	84	43	41	62	21
303 - Fichtenhöhe	72	26	46	53	19
304 - Wüstenhagen	10			6	4
305 - Bökerhöhe	4			4	
306 - Mixsiepen	110	57	53	84	26
307 - Struck	46	24	22	37	9
308 - Falkenberg	10	6	4		
309 - Bliedinghausen	58	30	28	47	11
310 - Ehringhausen	11	7	4		
<b>3 Lennep</b>	<b>551</b>	<b>273</b>	<b>278</b>	<b>405</b>	<b>146</b>
501 - Lennep Altstadt	42	21	21	31	11
502 - Lennep Nord	26	19	7	20	6
503 - Stadtgarten	50	30	20	40	10
504 - Lennep Neustadt	122	69	53	78	44
505 - Lennep West	33	17	16	20	13
506 - Hackenberg	77	30	47	56	21
507 - Henkelshof	16	9	7		
508 - Hasenberg	141	61	80	110	31
509 - Trecknase	14	7	7	9	5
510 - Grenzwall	3			3	
511 - Engelsburg					
512 - Bergisch Born Ost			6	8	
513 - Bergisch Born West	18	6	12		
<b>4 Lüttringhausen</b>	<b>302</b>	<b>158</b>	<b>144</b>	<b>224</b>	<b>76</b>
601 - Lüttringh. Mitte	27	15	12	22	5
602 - Klausen	159	80	79	105	54
603 - Großhülsberg	29	22	7	23	4
604 - Garschagen					
605 - Schmittenbusch	42	20	22	35	7
606 - Stursberg	17	11	6		
607 - Dörrenberg	6				
608 - Goldenberg					
609 - Lüttringh. West	9	5	4		
keine Zuordnung möglich	8	3	5	6	2

## Arbeitslose nach SGB II

Stand 31.12.2014	gesamt	darunter....				
		unter 20 Jahre	20 bis 24 Jahre	55 Jahre und älter	Langzeit-AL	Schwerbehinderte
<b>Remscheid insgesamt</b>	<b>3.565</b>	<b>62</b>	<b>220</b>	<b>462</b>	<b>1.949</b>	<b>209</b>
<b>1 Alt-Remscheid</b>	<b>1.953</b>	<b>38</b>	<b>134</b>	<b>225</b>	<b>1.060</b>	<b>106</b>
101 - Mitte	107		10	12	62	9
102 - Nordstadt	219	7	17	28	111	12
103 - Altstadt	126		19	10	58	6
104 - Stachelhausen	270	8	12	32	146	13
105 - Blumental	62	3			33	
106 - Honsberg	137		11	20	83	8
107 - Stadtpark	136		8	18	73	6
108 - Scheid	257		20	17	147	6
201 - Hasten Mitte	69		6	5	38	
202 - Kratzberg	35			3		4
203 - Haddenbach	75		5	13	47	11
204 - Schöne Aussicht	76		3	8	29	8
205 - Hölterfeld	69		7	14	36	3
401 - Morsbach	25			4	16	
402 - Vieringhausen	129	5	6	16	81	5
403 - Kremenhol	120		4	18	67	6
404 - Reinshagen	37		3	5	17	4
405 - Westhausen	4					
<b>2 Süd</b>	<b>751</b>	<b>9</b>	<b>41</b>	<b>107</b>	<b>403</b>	<b>51</b>
301 - Zentralpunkt	346	7	23	42	184	15
302 - Neuenkamp	84		6	15	44	5
303 - Fichtenhöhe	72			12	40	9
304 - Wüstenhagen	10			4	5	
305 - Bökerhöhe	4				3	
306 - Mixsiepen	110		4	13	60	7
307 - Struck	46			3	20	4
308 - Falkenberg	10				4	
309 - Bliedinghausen	58		3	14	36	8
310 - Ehringhausen	11				7	
<b>3 Lennep</b>	<b>551</b>	<b>12</b>	<b>30</b>	<b>76</b>	<b>317</b>	<b>29</b>
501 - Lennep Altstadt	42		3	6	22	
502 - Lennep Nord	26		3	5	15	
503 - Stadtgarten	50			8	30	3
504 - Lennep Neustadt	122		3	15	75	5
505 - Lennep West	33		3	4	18	
506 - Hackenberg	77		8	11	53	6
507 - Henkelshof	16				8	
508 - Hasenberg	141	4	4	20	72	6
509 - Trecknase	14				6	
510 - Grenzwall	3					
511 - Engelsburg						
512 - Bergisch Born Ost					4	
513 - Bergisch Born West	18			3	10	
<b>4 Lüttringhausen</b>	<b>302</b>	<b>3</b>	<b>14</b>	<b>53</b>	<b>168</b>	<b>22</b>
601 - Lüttringh. Mitte	27			4	19	
602 - Klausen	159		9	30	84	14
603 - Großhülsberg	29			7	19	
604 - Garschagen						
605 - Schmittenbusch	42			5	27	
606 - Stursberg	17			4	7	3
607 - Dörrenberg	6					
608 - Goldenberg					7	
609 - Lüttringh. West	9				3	
keine Zuordnung möglich	8		1	1	1	1

## Arbeitslose nach SGB III

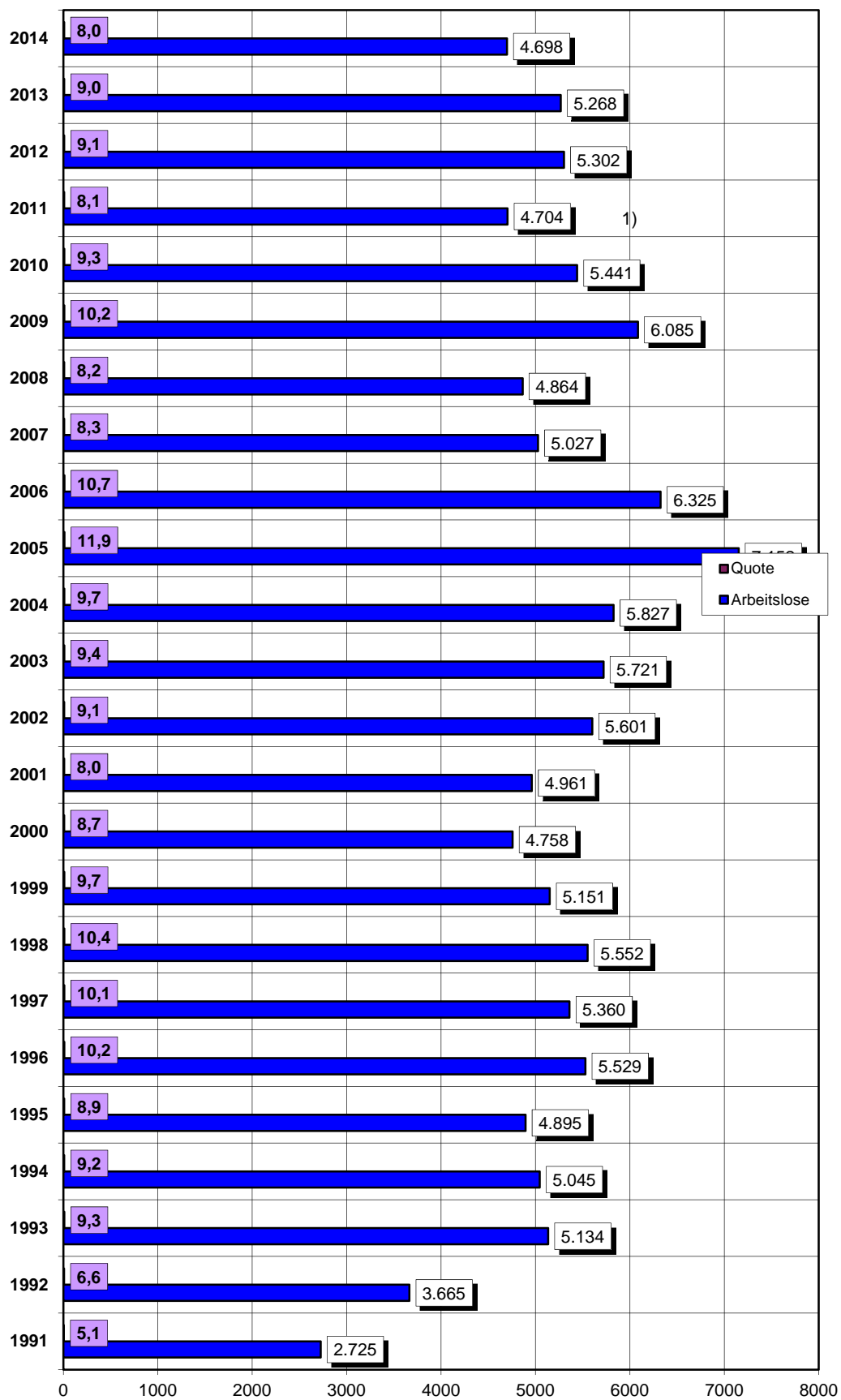
Stand 31.12.2014	gesamt	darunter....			
		Männer	Frauen	Deutsche	Ausländer/innen
<b>Remscheid insgesamt</b>	<b>1.133</b>	<b>642</b>	<b>491</b>	<b>911</b>	<b>222</b>
<b>1 Alt-Remscheid</b>	<b>490</b>	<b>290</b>	<b>200</b>	<b>373</b>	<b>117</b>
101 - Mitte	23	14	9	12	11
102 - Nordstadt	58	32	26	39	19
103 - Altstadt	23	12	11	16	7
104 - Stachelhausen	39	23	16	20	19
105 - Blumental	18	11	7	14	4
106 - Honsberg	22	16	6	14	8
107 - Stadtpark	33	17	16	24	9
108 - Scheid	52	37	15	37	15
201 - Hasten Mitte	17	9	8	12	5
202 - Kratzberg	24	18	6		
203 - Haddenbach	29	15	14		
204 - Schöne Aussicht	20	12	8	17	3
205 - Hölterfeld	28	19	9	23	5
401 - Morsbach			7	9	
402 - Vieringhausen	29	15	14	25	4
403 - Kremenholz	37	20	17	33	4
404 - Reinshagen	26	15	11		
405 - Westhausen					
<b>2 Süd</b>	<b>230</b>	<b>130</b>	<b>100</b>	<b>186</b>	<b>44</b>
301 - Zentralpunkt	62	41	21	42	20
302 - Neuenkamp	20	7	13	17	3
303 - Fichtenhöhe	40	21	19	33	7
304 - Wüstenhagen	10	5	5		
305 - Bökerhöhe	3				
306 - Mixsiepen	28	18	10	22	6
307 - Struck	24	16	8	21	3
308 - Falkenberg	6			6	
309 - Bliedinghausen	24	8	16		
310 - Ehringhausen	13	9	4		
<b>3 Lennep</b>	<b>253</b>	<b>138</b>	<b>115</b>	<b>215</b>	<b>38</b>
501 - Lennep Altstadt	15	6	9		
502 - Lennep Nord	24	13	11		
503 - Stadtgarten	20	14	6		
504 - Lennep Neustadt	56	28	28	40	16
505 - Lennep West	17	9	8	13	4
506 - Hackenberg	22	12	10		
507 - Henkelshof	23	15	8		
508 - Hasenberg	40	25	15	33	7
509 - Trecknase	15	4	11	12	3
510 - Grenzwall		5			
511 - Engelsburg					
512 - Bergisch Born Ost	8	3	5	8	
513 - Bergisch Born West	5			5	
<b>4 Lüttringhausen</b>	<b>159</b>	<b>84</b>	<b>75</b>	<b>136</b>	<b>23</b>
601 - Lüttringh. Mitte	15	8	.		
602 - Klausen	46	28	18	32	14
603 - Großhülsberg					
604 - Garschagen					
605 - Schmittenbusch	31	13	18	27	4
606 - Stursberg	20	10	10		
607 - Dörrenberg	10	5	5	10	
608 - Goldenberg	14	9	5	14	
609 - Lüttringh. West	13	5	8		
keine Zuordnung möglich	1		1	1	



## Arbeitslose nach SGB III

Stand 31.12.2014	gesamt	darunter....				
		unter 20 Jahre	20 bis 24 Jahre	55 Jahre und älter	Langzeit-AL	Schwerbehinderte
<b>Remscheid insgesamt</b>	<b>1.133</b>	<b>14</b>	<b>113</b>	<b>361</b>	<b>191</b>	<b>106</b>
<b>1 Alt-Remscheid</b>	<b>490</b>	<b>7</b>	<b>60</b>	<b>139</b>	<b>68</b>	<b>41</b>
101 - Mitte	23		4	10		
102 - Nordstadt	58		8	16	6	4
103 - Altstadt	23		4	5	7	
104 - Stachelhausen	39		8	7	4	6
105 - Blumental	18			4		
106 - Honsberg	22		3	3		
107 - Stadtpark	33		3	13	6	4
108 - Scheid	52		9	12	3	4
201 - Hasten Mitte	17					
202 - Kratzberg	24		3	7	4	4
203 - Haddenbach	29		3	12	5	
204 - Schöne Aussicht	20			4		
205 - Hölterfeld	28			11	9	
401 - Morsbach				3		
402 - Vieringhausen	29		4	9	8	3
403 - Kremenholz	37		5	12	4	3
404 - Reinshagen	26			9	5	3
405 - Westhausen						
<b>2 Süd</b>	<b>230</b>	<b>3</b>	<b>25</b>	<b>68</b>	<b>38</b>	<b>20</b>
301 - Zentralpunkt	62		10	15	5	5
302 - Neuenkamp	20			4		
303 - Fichtenhöhe	40		4	9	7	
304 - Wüstenhagen	10			5	3	
305 - Bökerhöhe	3					
306 - Mixsiepen	28			8	3	3
307 - Struck	24		3	7	3	4
308 - Falkenberg	6			4		
309 - Bliedinghausen	24		3	9	6	3
310 - Ehringhausen	13			7	7	
<b>3 Lennep</b>	<b>253</b>		<b>21</b>	<b>95</b>	<b>61</b>	<b>24</b>
501 - Lennep Altstadt	15					
502 - Lennep Nord	24			8	7	
503 - Stadtgarten	20			8		
504 - Lennep Neustadt	56		8	21	12	4
505 - Lennep West	17			7	7	
506 - Hackenberg	22		3	3	6	
507 - Henkelshof	23			12	6	
508 - Hasenberg	40		3	17	10	7
509 - Trecknase	15			9	6	
510 - Grenzwall				3		
511 - Engelsburg						
512 - Bergisch Born Ost	8			3	3	
513 - Bergisch Born West	5					
<b>4 Lüttringhausen</b>	<b>159</b>	<b>3</b>	<b>7</b>	<b>58</b>	<b>23</b>	<b>21</b>
601 - Lüttringh. Mitte	15			6		
602 - Klausen	46			12	5	4
603 - Großhülsberg				6		
604 - Garschagen						
605 - Schmittenbusch	31			8		3
606 - Stursberg	20			7	3	4
607 - Dörrenberg	10			6		3
608 - Goldenberg	14			4	3	
609 - Lüttringh. West	13			8	5	3
keine Zuordnung möglich	1			1	1	

## Entwicklung der Arbeitslosenzahlen in Remscheid

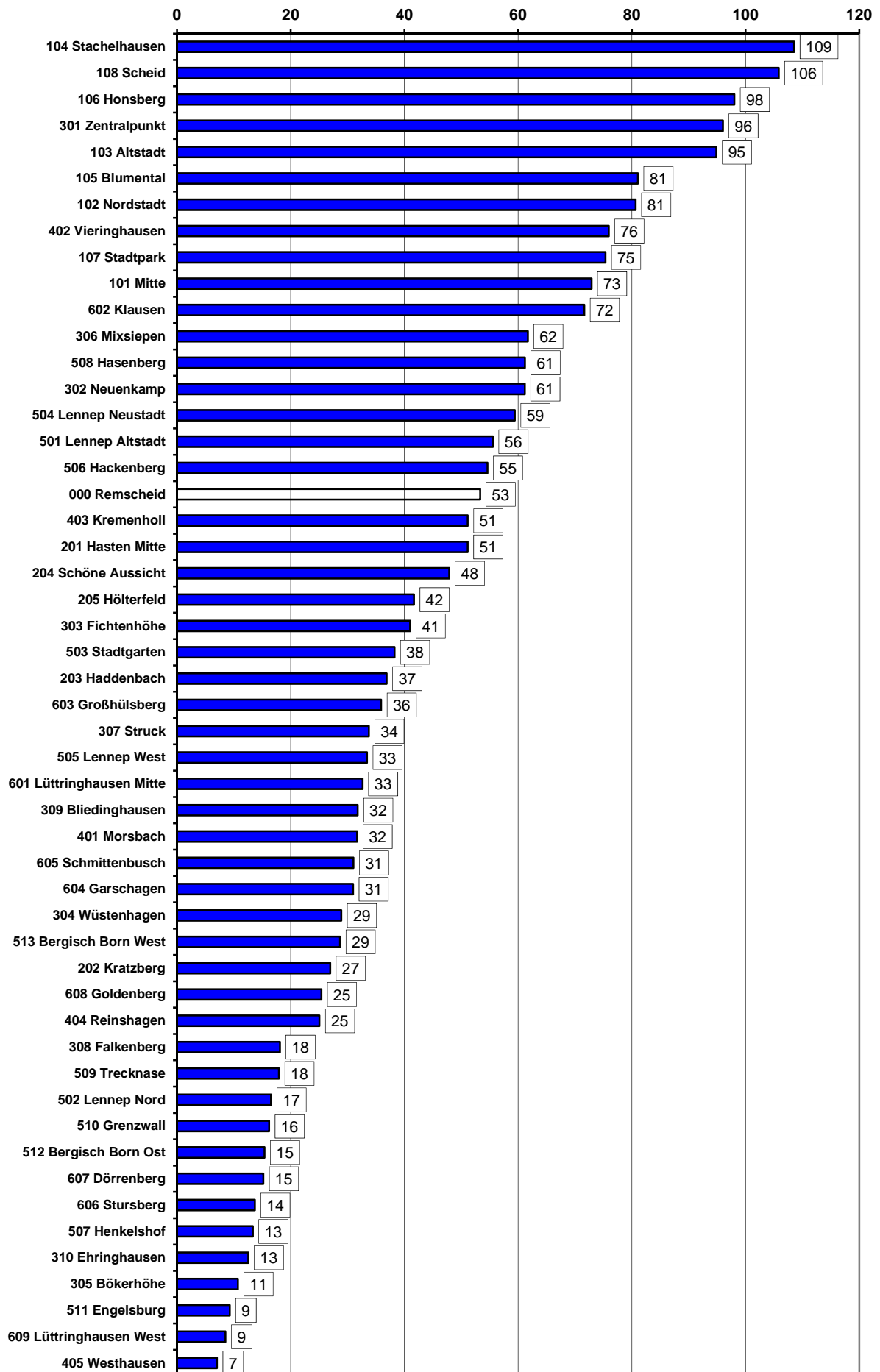


\* ab 2002 neue Bezugsgröße, nun alle zivilen Erwerbspersonen (abhängig Beschäftigte, ..Selbständige, mithelfende Familienangehörige)

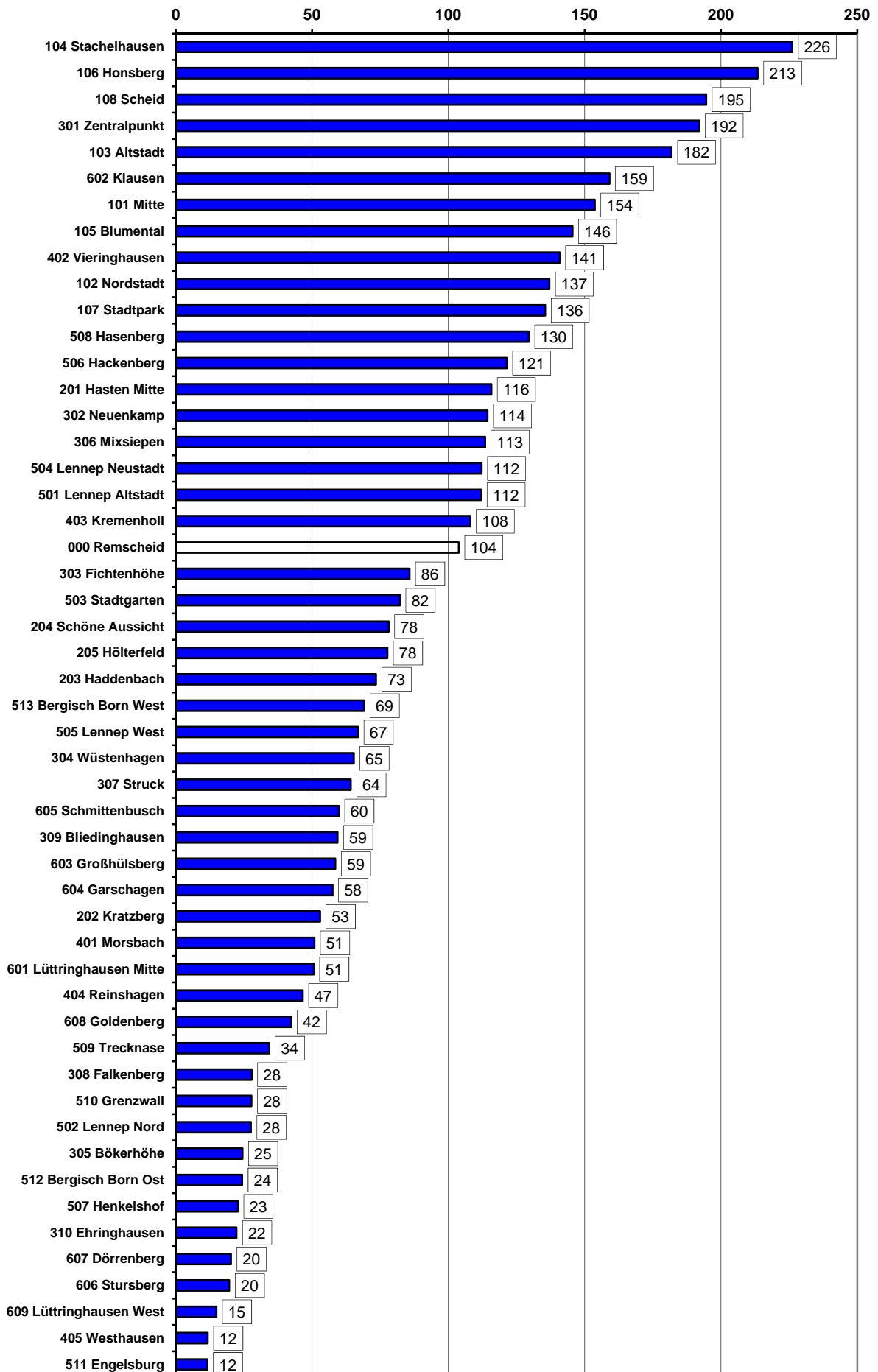
1) Mit der Einführung des SGB II ändern sich die Grundlagen der Arbeitsmarktstatistik.



**Bedarfsgemeinschaften nach SGB II am 30.09.2014**  
auf 1000 Einw. in den Stadtteilen



## Hilfebedürftige Personen nach SGB II am 30.09.2014 auf 1000 Einw. in den Stadtteilen



## Bedarfsgemeinschaften nach SGB II

Stand 30.09.2014	gesamt	darunter ...				
		mit 1 Person	mit 2 Personen	mit 3 und mehr Personen	mit 1 EHB	mit 2 und mehr EHB
<b>Remscheid insgesamt</b>	<b>5.934</b>	<b>3.197</b>	<b>1.174</b>	<b>1.563</b>	<b>4.124</b>	<b>1.788</b>
<b>1 Alt-Remscheid</b>	<b>3.140</b>	<b>1.739</b>	<b>600</b>	<b>801</b>	<b>2.178</b>	<b>952</b>
101 - Mitte	175	96	21	58	113	60
102 - Nordstadt	356	222	65	69	265	89
103 - Altstadt	194	108	34	52	137	57
104 - Stachelhausen	416	204	88	124	266	150
105 - Blumental	98	62	17	19	74	24
106 - Honsberg	208	103	36	69	123	85
107 - Stadtpark	228	144	35	49	173	54
108 - Scheid	459	251	111	97	329	128
201 - Hasten Mitte	102	48	17	37	66	36
202 - Kratzberg	56	30	11	15	37	19
203 - Haddenbach	124	67	20	37	80	44
204 - Schöne Aussicht	114	71	23	20	87	27
205 - Hölterfeld	109	58	24	27	75	33
401 - Morsbach	33	23				
402 - Vieringhausen	192	101	46	45	130	62
403 - Kremenholz	185	91	38	56	128	56
404 - Reinshagen	85	57	8	20	65	19
405 - Westhausen	6	3				
<b>2 Süd</b>	<b>1.285</b>	<b>706</b>	<b>236</b>	<b>343</b>	<b>890</b>	<b>390</b>
301 - Zentralpunkt	571	320	94	157	385	186
302 - Neuenkamp	138	80	24	34	102	34
303 - Fichtenhöhe	142	63	37	42	93	49
304 - Wüstenhagen	27	13	4	10	16	10
305 - Bökerhöhe	7	3				
306 - Mixsiepen	199	110	40	49	146	51
307 - Struck	72	41	11	20	49	23
308 - Falkenberg	13	9				
309 - Bliedinghausen	98	58	16	24	71	27
310 - Ehringhausen	18	9	6	3	13	5
<b>3 Lennep</b>	<b>927</b>	<b>447</b>	<b>210</b>	<b>270</b>	<b>647</b>	<b>275</b>
501 - Lennep Altstadt	61	32	10	19	40	20
502 - Lennep Nord	45	31	6	8	34	10
503 - Stadtgarten	94	45	15	34	67	26
504 - Lennep Neustadt	188	103	40	45	136	52
505 - Lennep West	38	21	6	11	26	12
506 - Hackenberg	143	51	45	47	87	55
507 - Henkelshof	41	24	9	8	32	9
508 - Hasenberg	249	105	66	78	179	69
509 - Trecknase	23	12	4	7	16	7
510 - Grenzwall	7					
511 - Engelsburg	4					
512 - Bergisch Born Ost	12				9	3
513 - Bergisch Born West	22	8	5	9	13	9
<b>4 Lüttringhausen</b>	<b>569</b>	<b>296</b>	<b>126</b>	<b>147</b>	<b>397</b>	<b>170</b>
601 - Lüttringh. Mitte	60	42	9	9	52	8
602 - Klausen	280	114	78	88	166	112
603 - Großhülsberg	46	31	5	10	36	10
604 - Garschagen	7	4		3		
605 - Schmittenbusch	83	44	15	24	60	23
606 - Stursberg	30	23	3	4	26	4
607 - Dörrenberg	24	19				
608 - Goldenberg	27	14	8	5	21	6
609 - Lüttringh. West	12	5			8	4
keine Zuordnung möglich	13	9	2	2	12	1

## Bedarfsgemeinschaften nach SGB II

Stand 30.09.2014	gesamt	darunter ...				
		mit 1 Kind	mit 2 und mehr Kindern	mit Leistungen zum LU	mit Leistungen f. Unterkunft	mit Sozialgeld
<b>Remscheid insgesamt</b>	<b>5.934</b>	<b>1.059</b>	<b>850</b>	<b>5.330</b>	<b>5.781</b>	<b>1.045</b>
<b>1 Alt-Remscheid</b>	<b>3.140</b>	<b>539</b>	<b>413</b>	<b>2.845</b>	<b>3.058</b>	<b>563</b>
101 - Mitte	175	26	28	161	169	37
102 - Nordstadt	356	54	35	309	349	53
103 - Altstadt	194	31	29	176	189	39
104 - Stachelhausen	416	68	67	388	412	88
105 - Blumental	98	13	11	93	95	14
106 - Honsberg	208	42	28	189	204	49
107 - Stadtpark	228	33	30	209	206	35
108 - Scheid	459	96	51	422	451	74
201 - Hasten Mitte	102	27	17	100	98	28
202 - Kratzberg	56	13		47	56	10
203 - Haddenbach	124	14	19	107	123	15
204 - Schöne Aussicht	114	18	7	95	110	9
205 - Hölterfeld	109	18	14	96	108	20
401 - Morsbach	33			32	31	
402 - Vieringhausen	192	31	21	176	190	35
403 - Kremenholl	185	35	36	166	178	37
404 - Reinshagen	85	12	11	74	84	13
405 - Westhausen	6			5	5	
<b>2 Süd</b>	<b>1.285</b>	<b>212</b>	<b>199</b>	<b>1.143</b>	<b>1.256</b>	<b>218</b>
301 - Zentralpunkt	571	81	92	508	557	105
302 - Neuenkamp	138	25	22	123	134	22
303 - Fichtenhöhe	142	29	27	124	138	27
304 - Wüstenhagen	27	6	6	23	27	6
305 - Bökerhöhe	7	3		7	6	3
306 - Mixsiepen	199	44	23	177	196	30
307 - Struck	72	11	8	62	70	9
308 - Falkenberg	13			13	12	
309 - Bliedinghausen	98	10	16	91	98	13
310 - Ehringhausen	18		3	15	18	3
<b>3 Lennep</b>	<b>927</b>	<b>194</b>	<b>161</b>	<b>825</b>	<b>909</b>	<b>154</b>
501 - Lennep Altstadt	61	8	11	54	59	12
502 - Lennep Nord	45	7	4	41	42	
503 - Stadtgarten	94	19	23	81	93	24
504 - Lennep Neustadt	188	34	24	172	187	26
505 - Lennep West	38	8	5	37	37	4
506 - Hackenberg	143	41	22	120	141	27
507 - Henkelshof	41	8	3	35	41	5
508 - Hasenberg	249	55	58	226	243	43
509 - Trecknase	23	6	3	19	23	4
510 - Grenzwall	7			6	6	
511 - Engelsburg	4			4	3	
512 - Bergisch Born Ost	12			10	12	
513 - Bergisch Born West	22	5	6	20	22	5
<b>4 Lüttringhausen</b>	<b>569</b>	<b>112</b>	<b>76</b>	<b>504</b>	<b>547</b>	<b>109</b>
601 - Lüttringh. Mitte	60	8	5	53	58	8
602 - Klausen	280	61	51	258	272	73
603 - Großhülsberg	46	7		39	46	7
604 - Garschagen	7			4	7	
605 - Schmittenbusch	83	17	12	73	79	15
606 - Stursberg	30	4		25	25	
607 - Dörrenberg	24			21	22	
608 - Goldenberg	27	7		22	27	4
609 - Lüttringh. West	12	4		9	11	
keine Zuordnung möglich	13	2	1	12	11	1

## Hilfebedürftige Personen nach SGB II

Stand 30.09.2014	gesamt	EHB insgesamt	darunter....				
			allein- erziehende EHB	Deutsche Männer u. 25 J.	Deutsche Männer 25 J. u.ä.	Deutsche Frauen u. 25 J.	Deutsche Frauen 25 J. u.ä.
<b>Remscheid insgesamt</b>	<b>11.556</b>	<b>8.213</b>	<b>1.056</b>	<b>469</b>	<b>2.134</b>	<b>592</b>	<b>2.365</b>
<b>1 Alt-Remscheid</b>	<b>6.041</b>	<b>4.365</b>	<b>505</b>	<b>267</b>	<b>1.159</b>	<b>300</b>	<b>1.153</b>
101 - Mitte	369	264	28	15	57	19	61
102 - Nordstadt	605	456	52	23	139	24	106
103 - Altstadt	372	266	34	18	61	18	64
104 - Stachelhausen	867	617	66	33	120	45	131
105 - Blumental	176	133	12	9	44	10	28
106 - Honsberg	453	317	22	15	66	16	79
107 - Stadtpark	410	299	36	26	95	14	65
108 - Scheid	844	619	86	28	153	55	163
201 - Hasten Mitte	231	157	21	10	37	16	43
202 - Kratzberg	110	75	7		23	8	30
203 - Haddenbach	247	182	23	19	47	23	62
204 - Schöne Aussicht	186	147	19	14	42	4	54
205 - Hölterfeld	203	150	19	11	43	10	52
401 - Morsbach	53	40					17
402 - Vieringhausen	356	270	28	22	92	19	91
403 - Kremenholz	391	255	37	13	79	14	65
404 - Reinshagen	158	110	9	7	41		39
405 - Westhausen	10	8					3
<b>2 Süd</b>	<b>2.512</b>	<b>1.787</b>	<b>214</b>	<b>93</b>	<b>449</b>	<b>129</b>	<b>507</b>
301 - Zentralpunkt	1.142	818	77	45	187	47	179
302 - Neuenkamp	258	183	26	7	53	12	51
303 - Fichtenhöhe	297	200	30		46	15	73
304 - Wüstenhagen	61	39	4		9		15
305 - Bökerhöhe	16	11				4	4
306 - Mixsiepen	366	261	40	18	72	21	87
307 - Struck	137	103	12	10	27	11	36
308 - Falkenberg	20	17					4
309 - Bliedinghausen	183	132	16	6	39	15	47
310 - Ehringhausen	32	23	4		8		11
<b>3 Lennep</b>	<b>1.879</b>	<b>1.270</b>	<b>216</b>	<b>66</b>	<b>324</b>	<b>100</b>	<b>439</b>
501 - Lennep Altstadt	123	86	9		20	7	26
502 - Lennep Nord	75	60	4	5	26		17
503 - Stadtgarten	202	127	27	5	31	16	49
504 - Lennep Neustadt	355	255	33	9	68	12	65
505 - Lennep West	76	57	6		13	6	14
506 - Hackenberg	318	214	40	15	42	25	76
507 - Henkelshof	70	53	9	4	20	4	17
508 - Hasenberg	527	326	72	16	77	20	136
509 - Trecknase	44	31	5	3	11		10
510 - Grenzwall	12	9					4
511 - Engelsburg	5	5					3
512 - Bergisch Born Ost	19	15			4		8
513 - Bergisch Born West	53	32	7	3	9	5	14
<b>4 Lüttringhausen</b>	<b>1.104</b>	<b>776</b>	<b>118</b>	<b>43</b>	<b>200</b>	<b>63</b>	<b>262</b>
601 - Lüttringh. Mitte	93	71	7		26		27
602 - Klausen	622	415	67	28	82	39	123
603 - Großhülsberg	75	58	4		27	3	16
604 - Garschagen	13	8					7
605 - Schmitzenbusch	160	111	22	7	32	8	44
606 - Stursberg	43	36			14	3	9
607 - Dörrenberg	32	27			7	4	10
608 - Goldenberg	45	34	10	3		3	20
609 - Lüttringh. West	21	16			6		6
keine Zuordnung möglich	20	15	3	0	2	0	4



## Hilfebedürftige Personen nach SGB II

Stand 30.09.2014	gesamt	EHB insgesamt	darunter....				nicht erwerbsf. HB
			Ausl. Männer u. 25 J.	Ausl. Männer 25 J. u.ä.	Ausl. Frauen u. 25 J.	Ausl. Frauen 25 J. u.ä.	
<b>Remscheid insgesamt</b>	<b>11.556</b>	<b>8.213</b>	<b>229</b>	<b>1.013</b>	<b>283</b>	<b>1.101</b>	<b>3.343</b>
<b>1 Alt-Remscheid</b>	<b>6.041</b>	<b>4.365</b>	<b>129</b>	<b>568</b>	<b>172</b>	<b>604</b>	<b>1.676</b>
101 - Mitte	369	264	10	40	12	50	105
102 - Nordstadt	605	456	23	54	13	71	149
103 - Altstadt	372	266	7	43	12	42	106
104 - Stachelhausen	867	617	25	122	29	108	250
105 - Blumental	176	133		22	6	12	43
106 - Honsberg	453	317	12	52	26	50	136
107 - Stadtpark	410	299	5	40	16	38	111
108 - Scheid	844	619	22	76	29	93	225
201 - Hasten Mitte	231	157	6	19	6	20	74
202 - Kratzberg	110	75		5		6	35
203 - Haddenbach	247	182	6	10	5	10	65
204 - Schöne Aussicht	186	147	5	14		13	39
205 - Hölterfeld	203	150		15	6	12	53
401 - Morsbach	53	40					
402 - Vieringhausen	356	270	5	16	3	20	86
403 - Kremenholz	391	255		31	5	46	136
404 - Reinshagen	158	110		7		10	48
405 - Westhausen	10	8					
<b>2 Süd</b>	<b>2.512</b>	<b>1.787</b>	<b>44</b>	<b>253</b>	<b>62</b>	<b>247</b>	<b>725</b>
301 - Zentralpunkt	1.142	818	32	152	37	137	324
302 - Neuenkamp	258	183	5	22	8	24	75
303 - Fichtenhöhe	297	200		19	6	33	97
304 - Wüstenhagen	61	39		7			22
305 - Bökerhöhe	16	11					5
306 - Mixsiepen	366	261		29	6	27	105
307 - Struck	137	103		12		6	34
308 - Falkenberg	20	17				3	3
309 - Bliedinghausen	183	132		10		13	51
310 - Ehringhausen	32	23					9
<b>3 Lennep</b>	<b>1.879</b>	<b>1.270</b>	<b>38</b>	<b>113</b>	<b>27</b>	<b>156</b>	<b>609</b>
501 - Lennep Altstadt	123	86	4	11		12	37
502 - Lennep Nord	75	60		4		3	15
503 - Stadtgarten	202	127		11		12	75
504 - Lennep Neustadt	355	255	14	33	9	44	100
505 - Lennep West	76	57		10	3	9	19
506 - Hackenberg	318	214	5	17	6	27	104
507 - Henkelshof	70	53				5	17
508 - Hasenberg	527	326	8	24	6	38	201
509 - Trecknase	44	31				4	13
510 - Grenzwall	12	9					3
511 - Engelsburg	5	5					
512 - Bergisch Born Ost	19	15					4
513 - Bergisch Born West	53	32					21
<b>4 Lüttringhausen</b>	<b>1.104</b>	<b>776</b>	<b>16</b>	<b>78</b>	<b>20</b>	<b>90</b>	<b>328</b>
601 - Lüttringh. Mitte	93	71		6		5	22
602 - Klausen	622	415	11	52	12	68	207
603 - Großhülsberg	75	58		5			17
604 - Garschagen	13	8					5
605 - Schmittenbusch	160	111		6	4	8	49
606 - Stursberg	43	36		4		3	7
607 - Dörrenberg	32	27		3			5
608 - Goldenberg	45	34					11
609 - Lüttringh. West	21	16					5
keine Zuordnung möglich	20	15	2	1	2	4	5

## Leistungen nach SGB II

September 2014	gesamt	darunter Leistungen in Euro...				
		zum Lebensunterhalt	für Unterkunft	Sozialgeld	Sozialversicherungsbeiträge	Sonstige
<b>Remscheid insgesamt</b>	<b>5.495.677,22</b>	<b>2.237.692,11</b>	<b>2.300.424,73</b>	<b>119.824,73</b>	<b>800.534,81</b>	<b>37.044,49</b>
<b>1 Alt-Remscheid</b>	<b>2.914.772,75</b>	<b>1.183.177,40</b>	<b>1.218.707,19</b>	<b>65.970,42</b>	<b>424.602,46</b>	<b>22.203,93</b>
101 - Mitte	172.800,01	69.820,02	71.720,60	5.145,20	24.480,29	1.633,90
102 - Nordstadt	312.605,24	123.973,87	132.849,41	4.958,36	47.879,30	2.944,30
103 - Altstadt	175.677,98	72.249,09	72.633,76	4.179,84	24.615,39	1.999,90
104 - Stachelhausen	418.132,16	172.151,03	175.241,42	11.096,67	57.384,89	2.258,15
105 - Blumental	91.049,61	38.787,28	36.656,02	1.426,74	13.909,57	270,00
106 - Honsberg	202.796,16	82.442,03	82.016,71	7.275,18	28.350,74	2.711,50
107 - Stadtpark	203.738,94	85.507,15	82.465,29	4.413,78	29.807,72	1.545,00
108 - Scheid	425.861,43	173.481,77	179.052,72	7.680,49	62.194,09	3.452,36
201 - Hasten Mitte	99.396,19	40.582,54	41.395,69	3.400,81	13.608,75	408,40
202 - Kratzberg	45.628,37	17.487,38	20.538,86	1.009,22	6.592,91	0,00
203 - Haddenbach	105.120,86	41.567,63	45.216,40	1.942,42	16.394,41	0,00
204 - Schöne Aussicht	92.066,09	36.590,97	37.852,13	1.268,43	15.528,21	715,00
205 - Hölterfeld	99.198,27	38.573,30	44.517,94	1.421,99	14.485,04	200,00
401 - Morsbach	30.029,59	13.144,51	11.530,58	746,62	4.607,88	0,00
402 - Vieringhausen	190.351,45	75.803,81	78.840,83	4.482,09	28.415,85	2.808,87
403 - Kremenholl	169.687,24	69.019,10	71.086,95	4.268,45	24.271,19	1.041,55
404 - Reinshagen	76.216,94	29.885,19	33.633,55	1.220,27	11.262,93	215,00
405 - Westhausen	4.416,22	2.110,73	1.458,33	33,86	813,30	0,00
<b>2 Süd</b>	<b>1.187.582,52</b>	<b>493.681,75</b>	<b>489.056,16</b>	<b>22.489,74</b>	<b>174.807,27</b>	<b>7.502,60</b>
301 - Zentralpunkt	541.953,32	223.722,04	223.025,11	11.427,83	79.430,84	4.302,50
302 - Neuenkamp	129.449,39	57.463,86	49.300,02	2.748,23	18.846,18	1.091,10
303 - Fichtenhöhe	131.703,35	54.223,81	55.349,61	2.581,03	18.893,90	655,00
304 - Wüstenhagen	24.996,31	9.785,33	10.540,26	551,98	4.118,74	0,00
305 - Bökerhöhe	6.679,41	3.331,26	2.541,71	138,90	667,54	0,00
306 - Mixsiepen	174.158,56	71.386,65	74.103,50	2.639,70	25.759,71	269,00
307 - Struck	61.429,72	24.679,38	26.554,08	836,57	8.444,69	915,00
308 - Falkenberg	12.035,24	5.209,51	4.890,09	0,00	1.935,64	0,00
309 - Bliedinghausen	90.502,54	38.037,67	36.832,04	1.319,70	14.243,13	70,00
310 - Ehringhausen	14.674,68	5.842,24	5.919,74	245,80	2.466,90	200,00
<b>3 Lennep</b>	<b>857.785,96</b>	<b>343.104,88</b>	<b>371.218,62</b>	<b>17.396,13</b>	<b>120.682,33</b>	<b>5.384,00</b>
501 - Lennep Altstadt	60.344,09	23.679,86	26.241,12	1.666,36	8.556,75	200,00
502 - Lennep Nord	39.418,81	15.777,79	17.275,15	270,92	6.094,95	0,00
503 - Stadtgarten	90.084,89	35.612,86	38.846,48	2.918,35	12.578,80	128,40
504 - Lennep Neustadt	169.283,86	68.193,45	72.668,20	3.373,81	24.529,50	518,90
505 - Lennep West	38.258,69	16.847,27	15.473,37	349,17	5.588,88	0,00
506 - Hackenberg	126.981,07	50.456,83	53.785,54	2.906,67	17.205,33	2.626,70
507 - Henkelshof	35.156,48	13.538,59	16.068,39	401,72	5.147,78	0,00
508 - Hasenberg	236.162,58	94.114,47	105.051,26	4.100,47	31.701,38	1.195,00
509 - Trecknase	22.172,74	7.993,33	10.193,00	819,66	3.166,75	0,00
510 - Grenzwahl	4.559,31	1.914,14	1.506,55	0,00	1.138,62	0,00
511 - Engelsburg	3.416,40	1.526,15	1.250,00	0,00	640,25	0,00
512 - Bergisch Born Ost	9.939,46	4.063,34	4.437,43	8,26	1.430,43	0,00
513 - Bergisch Born West	22.007,58	9.386,80	8.422,13	580,74	2.902,91	715,00
<b>4 Lüttringhausen</b>	<b>523.878,33</b>	<b>212.802,93</b>	<b>216.953,67</b>	<b>13.891,44</b>	<b>78.276,33</b>	<b>1.953,96</b>
601 - Lüttringh. Mitte	48.154,13	19.400,11	20.415,97	603,00	7.735,05	0,00
602 - Klausen	280.474,96	113.728,64	118.274,55	10.227,81	37.892,08	351,88
603 - Großhülsberg	38.884,12	15.743,00	16.768,93	406,85	5.965,34	0,00
604 - Garschagen	4.407,45	1.541,79	2.121,90	0,00	743,76	0,00
605 - Schmittenbusch	78.617,52	31.464,78	31.172,99	2.119,81	12.956,04	903,90
606 - Stursberg	20.116,04	8.431,30	8.192,82	0,00	3.383,74	108,18
607 - Dörrenberg	19.667,73	8.460,30	6.772,25	14,71	3.830,47	590,00
608 - Goldenberg	23.414,51	9.541,20	9.581,79	310,93	3.980,59	0,00
609 - Lüttringh. West	10.141,87	4.491,81	3.652,47	208,33	1.789,26	0,00
keine Zuordnung möglich	11.657,66	4.925,15	4.489,09	77,00	2.166,42	0,00

## Leistungsempfänger/innen (LE) von Arbeitslosengeld (Alg)

Stand 30.09.2014	gesamt	darunter ...			
		Frauen, die Alg beziehen	alle LE, die mtl. Bis zu 300 € an Alg beziehen	alle Empf. Von Uhg oder AlgW während der berufl. Weiterbildung	Frauen, die Uhg o. Alg während der berufl. Weiterbildung erhalten
<b>Remscheid insgesamt</b>	<b>1.186</b>	<b>511</b>	<b>65</b>	<b>90</b>	<b>34</b>
<b>1 Alt-Remscheid</b>	<b>531</b>	<b>210</b>	<b>37</b>	<b>38</b>	<b>12</b>
101 - Mitte	29	6	3		
102 - Nordstadt	59	26	6	3	
103 - Altstadt	31	17			
104 - Stachelhausen	42	14		4	
105 - Blumental	13	7			
106 - Honsberg	21	8		3	
107 - Stadtpark	36	18			
108 - Scheid	66	21	8	5	
201 - Hasten Mitte	22	6	3		
202 - Kratzberg	22	8			
203 - Haddenbach	33	15			
204 - Schöne Aussicht	27	9		3	
205 - Hölterfeld	31	13			
401 - Morsbach					
402 - Vieringhausen	22	7			
403 - Kremenholl	42	18		3	
404 - Reinshagen	28	14		3	
405 - Westhausen					
<b>2 Süd</b>	<b>252</b>	<b>115</b>	<b>12</b>	<b>26</b>	<b>7</b>
301 - Zentralpunkt	81	27	5	3	
302 - Neuenkamp	28	20		5	
303 - Fichtenhöhe	37	15		5	
304 - Wüstenhagen	11				
305 - Bökerhöhe					
306 - Mixsiepen	28	14		4	
307 - Struck	19	7		5	
308 - Falkenberg	5	4			
309 - Bliedinghausen	25	16			
310 - Ehringhausen	16	8			
<b>3 Lennep</b>	<b>229</b>	<b>106</b>	<b>10</b>	<b>11</b>	<b>6</b>
501 - Lennep Altstadt	12	8			
502 - Lennep Nord	16	10			
503 - Stadtgarten	19	8			
504 - Lennep Neustadt	54	24			
505 - Lennep West	11	5			
506 - Hackenberg	22	11	3		
507 - Henkelshof	26	8			
508 - Hasenberg	35	13			
509 - Trecknase	15	9			
510 - Grenzwall					
511 - Engelsburg	3				
512 - Bergisch Born Ost	9	5			
513 - Bergisch Born West	5	3			
<b>4 Lüttringhausen</b>	<b>174</b>	<b>80</b>	<b>6</b>	<b>15</b>	<b>9</b>
601 - Lüttringh. Mitte	20	9			
602 - Klausen	48	22		3	
603 - Großhülsberg	10				
604 - Garschagen	3				
605 - Schmittenbusch	23	13		3	
606 - Stursberg	28	12			
607 - Dörrenberg	13	6			
608 - Goldenberg	19	10			
609 - Lüttringh. West	9	4			
keine Zuordnung möglich	1	1			

**Stadt Remscheid**  
Der Oberbürgermeister  
Fachdienst Bürger, Sicherheit und Ordnung  
Statistikstelle  
Elberfelder Str. 36  
**42853 Remscheid**

**Weitere Veröffentlichungen zum Download unter [www.remscheid.de](http://www.remscheid.de):**

### **Statistisches Jahrbuch**

#### **Remscheider Einwohner/innen am 31. Dezember ...**

Bestand nach Stadtbezirken/-teilen, Alter, Nationalität etc.

#### **Eheschließungen, Geburten, Sterbefälle und Einbürgerungen**

#### **Wanderungsbewegung**

inner-, und außerstädtische Zu- und Fortzüge nach Alter,  
Nationalität, Herkunfts- und Zielorten

#### **Remscheid im Städtevergleich**

Informationen zu zehn ausgewählten kreisfreien Städten  
zu den Themen: Gemeindefinanzen, Erwerbstätigkeit und Wirtschaft

#### **Aktuelle Remscheider Wirtschaftsdaten**

Umfassende Information über aktuelle Wirtschaftsdaten aus versch. Quellen

#### **Bevölkerungsprognose 2011 - 2030**

Vorausschätzung der Remscheider Bevölkerung -

#### **Bundestagswahl 2013**

Ergebnis für Remscheid und Wahlkreis 104 - Solingen - Remscheid - Wuppertal II

#### **Europawahl 2014** - Ergebnis für Remscheid

#### **Kommunalwahl 2014**

Ergebnis der Wahl des Oberbürgermeisters, der Oberbürgermeisterin - Rates -  
Bezirksvertretungen - Integrationsrat, Seniorenbeirat

#### **Landtagswahl 2012** - Ergebnis für Remscheid

#### **Arbeitslose in Remscheid**

nach Stadtteilen am 31.12.

#### **Versicherungspflichtig Beschäftigte in Remscheid**

nach Stadtteilen

#### **Statistikatlas**

#### **Remscheider Stadtteile im Vergleich**

#### **Demografiemonitoring Stadt Remscheid**