










Zeichenerklärung

-  Überschwemmungsgebiet HQ₁₀₀
-  Überschwemmungsgebiet HQ₁₀₀ Regierungsbezirk Münster (nachrichtlich)
-  Fließgewässer
-  Blattkacheln

Verwaltungsgrenzen

-  Regierungsbezirksgrenze
-  Kreise und Kreisfreie Städte
-  Gemeinden

Gewässerstationierung (GSK3C)

-  1 Kilometer
-  Fünfhundert Meter

Bezirksregierung Düsseldorf



Cecilienallee 2
40474 Düsseldorf

Tel. 0211 475-0
poststelle@brw.nrw.de

Anlage zur Überschwemmungsgebietsverordnung

„Überschwemmungsgebiet Isel-System“

gemäß § 76 Wasserhaushaltsgesetz, § 112 Landeswassergesetz NRW

Erstellt im Februar 2013 durch:

PROAQUA
 Ingenieurbüro für
 Wasser und Umwelttechnik mbH
 Turpinstraße 19, 52066 Aachen
 Fon 02 41/9 49 92 - 0, Fax 02 41/9 49 92 - 29
 mail@proaqua-gmbh.de, www.proaqua-gmbh.de

Geändert im Sept. 2014

Copyright Topografische Karten:
GEObasis NRW, Bezirksregierung Köln

Blattbezeichnung: **Übersichtskarte 2 (2)**

Düsseldorf, den *14.10.2014*

Bezirksregierung Düsseldorf
als Obere Wasserbehörde

Az.: 54.03.02 - Isel-System

Anne Lütkes

Düsseldorf, den *14.10.2014*

Bezirksregierung Düsseldorf
als Obere Wasserbehörde

Az.: 54.03.02 - Isel-System

Anne Lütkes

(Anne Lütkes)

0 1.500
Meter