

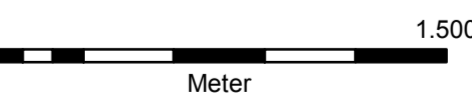


- ### Zeichenerklärung
-  Überschwemmungsgebiet HQ<sub>100</sub>
  -  Überschwemmungsgebiet HQ<sub>100</sub> Regierungsbezirk Arnsberg (nachrichtlich)
  -  Fließgewässer
  -  Blattkacheln
- ### Verwaltungsgrenzen
-  Regierungsbezirk
  -  Kreise und Kreisfreie Städte
  -  Gemeinden
- ### Gewässerstationierung (GSK3C)
-  1 Kilometer
  -  500 Meter

<b>Bezirksregierung Düsseldorf</b> 	
Cecilienallee 2      Tel. 0211 475-0 40474 Düsseldorf      poststelle@brd.nrw.de	
Anlage zur Überschwemmungsgebietsverordnung <b>Ruhr im Regierungsbezirk Düsseldorf von km 2,6 bis km 49,2 rechtes Ufer und km 50,7 linkes Ufer</b> gemäß § 76 Wasserhaushaltsgesetz, § 112 Landeswassergesetz NRW	
Erstellt im Dezember 2013 durch:	
	<b>ARCADIS Deutschland GmbH</b> Johannisstraße 60-64, 50668 Köln
Maßstab: 0  1,500 Meter	Düsseldorf, den Bezirksregierung Düsseldorf als Obere Wasserbehörde Az.: 54.03.02 - Ruhr
Copyright Topografische Karten: GEObasis NRW, Bezirksregierung Köln	
Blattbezeichnung: Übersichtskarte 2	