


Badeseen und Wasserspielplätze

in der Metropole Ruhr



Wo das Revier so richtig spritzig ist!

Badeseen und Wasserspielplätze



Nasses Freizeitvergnügen bietet das Ruhrgebiet für Groß und Klein an schönen Badeseen und auf spannenden Wasserspielplätzen.

In dieser Broschüre stellen wir Ihnen diese attraktiven Anlagen vor und informieren Sie über weitere Freizeitangebote

vor Ort sowie über die Erreichbarkeit der Anlagen per Bahn und Rad.

Viel Vergnügen wünscht Ihnen Ihr Regionalverband Ruhr!

www.wasserwelten.metropoleruhr.de



Informationen – Anmerkungen

Kartenlegende

Infoblock

Die **Übersichtskarten** erleichtern die Orientierung auf dem Weg zu den Wasserspielplätzen und Badeseen. Dargestellt sind angrenzende Straßen, Radrouten und -wege sowie die Bahnhöfe in der Umgebung.



Bahnhöfe in der Nähe



Badesee



Wasserspielplatz



Emscher-Park-Radweg, verbindet auf 230 km die regionalen Grünzüge des Emscher Landschaftsparks
www.route-industriekultur.de



Rundkurs Ruhrgebiet, erschließt auf 350 km die verschiedenen Landschaftsräume der Metropole Ruhr
www.route-industriekultur.de



Verbindungswege zwischen **Emscher Park Radweg** und **Rundkurs Ruhrgebiet**
www.route-industriekultur.de



Anschluss an die **NiederRheinroute**, dem dichtesten Radwanderwegenetz Europas
www.niederrhein-tourismus.de



RÖMERROUTE, verbindet auf 315 km den Niederrhein mit dem Teutoburger Wald
www.roemerroute.de



Bahnhof*: Entfernung und Name des nächstgelegenen Bahnhofs mit Metropolrad-Station/RevierRad-Station/Radstation.



Haltestelle*: Entfernung und Name der nächstgelegenen Haltestelle.

Radrouten: Name des nächstgelegenen Themenradweges.

GPS: Wer die Badeseen und Wasserspielplätze per Geocaching erreichen möchte, kann die GPS-Daten im Format DD°MM'SS" nutzen. Sie sind an Parkmöglichkeiten oder direkt an den Badeseen bzw. Wasserspielplätzen verortet.



Postleitzahl, Stadt und Straße am Badesee bzw. Wasserspielplatz, Telefonnummer und/oder Internetlink für weiterführende Informationen zu den Badeseen und Wasserspielplätzen.

* wird auch am Wochenende mindestens stündlich angefahren

Mit dem Fahrrad zu den Freizeitzielen der Region

Radrouten

Leihräder



Tipps für Radler

Mit dem eigenen Fahrrad, einem Leihrad, allein, mit der Familie oder in einer großen Gruppe – das gut ausgebaute Radwegenetz führt Sie zu den attraktiven Freizeitzielen der Metropole Ruhr.

Radverkehrsnetz



Bild: RVR

Das landesweite Radverkehrsnetz NRW verbindet alle Städte und Gemeinden des Landes mit einer einheitlichen Wegweisung für den Radverkehr. Unterhalb der rotweißen Richtungsschilder sind die regionalen Themen-Routen ausgewiesen.

Themenrouten der Region



Emscher Park Radweg und Rundkurs Ruhrgebiet führen als Hauptwege der „Route der Industriekultur per Rad“ auf über 700 Kilometer durch die industrielle Kulturlandschaft zwischen Duisburg und Hamm. Dabei verlaufen große Teile des Wegenetzes auf ehemaligen Bahntrassen, attraktiven Ufer- und Waldwegen oder verkehrsarmen Straßen. Die „Route der Industriekultur per Rad“ führt den Radreisenden durch eine der spannendsten und vielseitigsten radtouristischen Regionen Europas. Weitere Informationen und Kartenmaterial erhalten Sie unter: www.route-industriekultur.de/route-per-rad

Leihräder und Fahrradtransport

metropolradruhr



Bild: RVR/Pretzsch

Das ist ein regionales, öffentliches Fahrradverleihsystem, bei dem rund um die Uhr ausgeliehen werden kann. Detaillierte Informationen zu Anmeldung und Leihbedingungen finden Sie im Internet unter:

www.metropolradruhr.de

RevierRad Stationen und Radstationen NRW

An den RevierRad Stationen und den Radstationen NRW stehen zur Vermietung hunderte von Rädern bereit, darunter Citybikes, Tandems, Pedelecs und Kinderfahrräder. Dazu finden Sie eine große Auswahl an Zubehör wie Helme, Regencapes und Transporttaschen. RevierRad bringt die gewünschten Räder an jeden Ort im Ruhrgebiet und holt sie auch wieder ab. Das gilt auch für Ihre eigenen Räder. Weitere Informationen finden Sie unter:

www.revierrad.de und www.fahrradfreundlich.nrw.de

Mit Rad und öffentlichen Verkehrsmitteln



Bild: VRR

In S-Bahnen sowie Regional-Express-Zügen (RE) und Regionalbahnen (RB) mit Mehrzweckabteil ist die Fahrradmitnahme ganztägig möglich. Bei den anderen Verkehrsmitteln gibt es unterschiedliche Regelungen. Bitte erfragen Sie bei den örtlichen Verkehrsunternehmen die genauen Zeiten.



Urlaub können Sie im Freizeitzentrum Xanten den ganzen Sommer lang genießen: Es erwartet Sie ein Strandbad mit feinstem Sand, großen Liegewiesen, Familien- und FKK-Strand, Badeinseln, Sprungturm, Sport- und Spielflächen und einer abwechslungsreichen Gastronomie, die von der Beach-Bar bis zum Imbiss keine Wünsche offen lässt. Neben dem Strandbad bieten zwei Wasserski-Seilbahnen spritziges Sportvergnügen für Anfänger und Fortgeschrittene. Hinzu kommen die zahlreichen Angebote des Freizeitentrums Xanten, die für Erholung und Spaß im Urlaub sorgen: Ob Wassersportschule, segeln, tauchen, surfen, angeln oder einfach ein Boot leihen.

Das Strandbad ist von Mai bis September täglich von 10.00 bis 19.00 Uhr und in den Sommerferien bis 20.00 Uhr geöffnet (witterungsabhängig).

i **Xantener Südsee**
Strohweg, 46509 Xanten
Fon 02801 715656
www.f-z-x.de

Bahnhof:
4,1 km bis Xanten Bf. auf einem überwiegend straßenbegleitenden Radweg

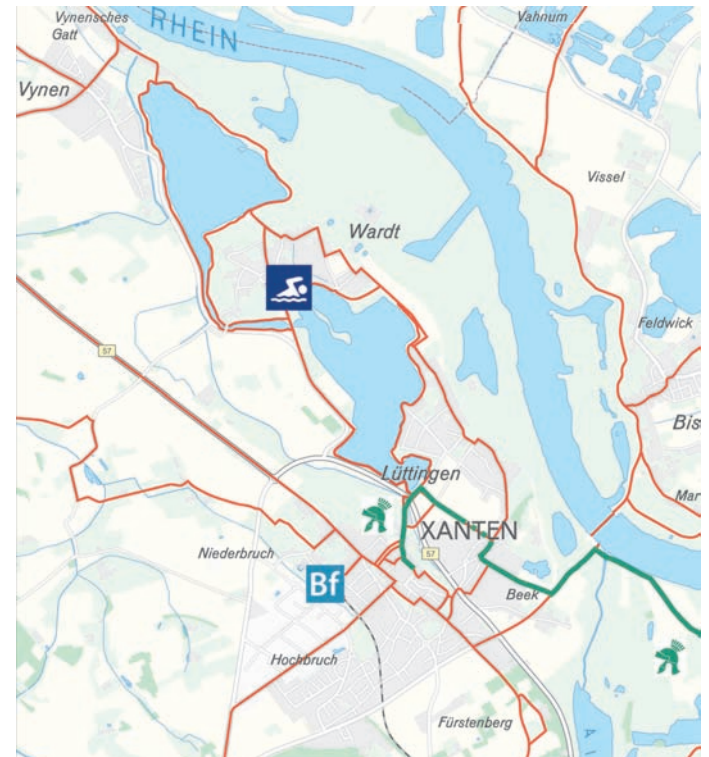
Haltestelle:
ca. 300 m bis „Nibelungenbad“, Xanten

Radroute:
RÖMERROUTE

Radservice und Verleih*:
Fahrradverleih Theunissen
Fon 02832 9725860
www.fahrradverleih-xanten.de

*nur auf Vorbestellung

GPS: N51° 37' 30" E06° 26' 13"



2 Freizeitsee Menzelen, Alpen



Dieser durch Auskiesung entstandene See wird heute als öffentliches Strandbad von einem Verein betrieben.

Wer morgens als erster kommt, kann sich einen der begehrten Plätze am Sandstrand unter einem der Strohschirme sichern. Des Weiteren locken Beachvolleyballfeld und Badeinsel.

Am Kiosk werden Besuchern auf der Terrasse an schattigen Plätzen Erfrischungen serviert. Bei Interesse finden Sie Vereine für Taucher und Surfer an diesem See.

Badegäste dürfen hier vom 15. Mai bis zum 15. September bei gutem Wetter täglich und in den Sommerferien bei jedem Wetter von 10.00 bis 21.00 Uhr ins Wasser.

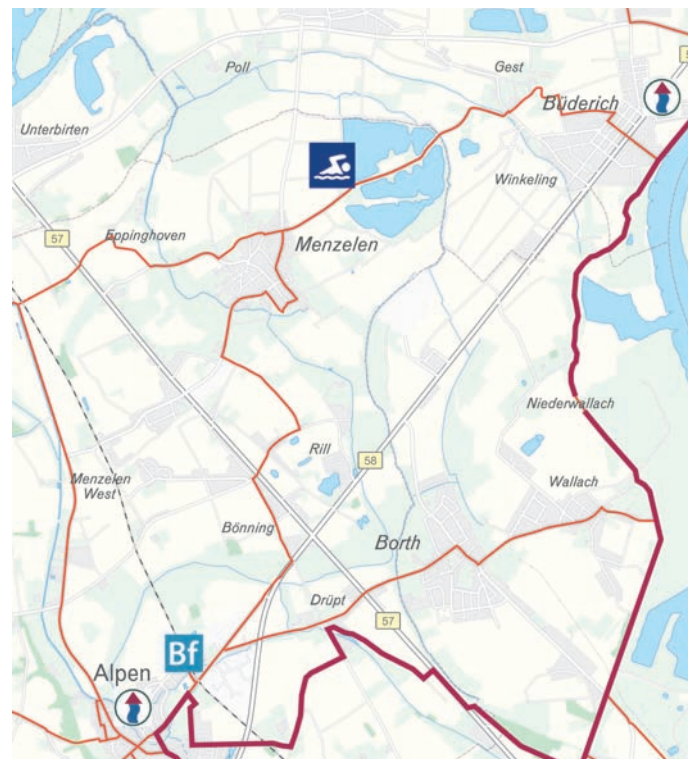
i **Freizeitsee Menzelen**
Gester Straße, 46519 Alpen
Fon 02802 2739
www.freizeitsee-menzelen.de

Bahnhof:
6,9 km bis Alpen Bf.

Radroute:
NiederRheinroute



GPS: N51° 37' 29" E06° 32' 31"





Ein Treffpunkt für die ganze Familie ist diese gepflegte Anlage. Man könnte meinen, hier in der Filmkulisse für eine historische Badeszene zu sein. Kein Wunder, denn bereits seit 1924 wird im Bettenkamper Meer gebadet.

Eine große Liegewiese mit Schatten spendenden Bäumen, eine 13 Meter lange Wasserrutsche und ein stets kühles Nass wird den Badegästen geboten. Die Wassertemperatur übersteigt selten die Marke von 22 °C.

Der Kiosk bietet zusätzliche Erfrischungen.

Das Bettenkamper Meer kann von Mitte Mai bis Anfang September montags bis freitags von 14.00 bis 20.00 Uhr besucht werden. An Wochenenden, Feiertagen und in den Sommerferien geht es schon um 10.00 Uhr los.

Bettenkamper Meer

Krefelder Straße, 47447 Moers
Fon 02841 29973 oder 201898

Bahnhof:

3,1 km bis Moers Bf. auf einem überwiegend straßenbegleiteten Radweg

Haltestelle:

ca. 700 m bis „Biefang“, Moers

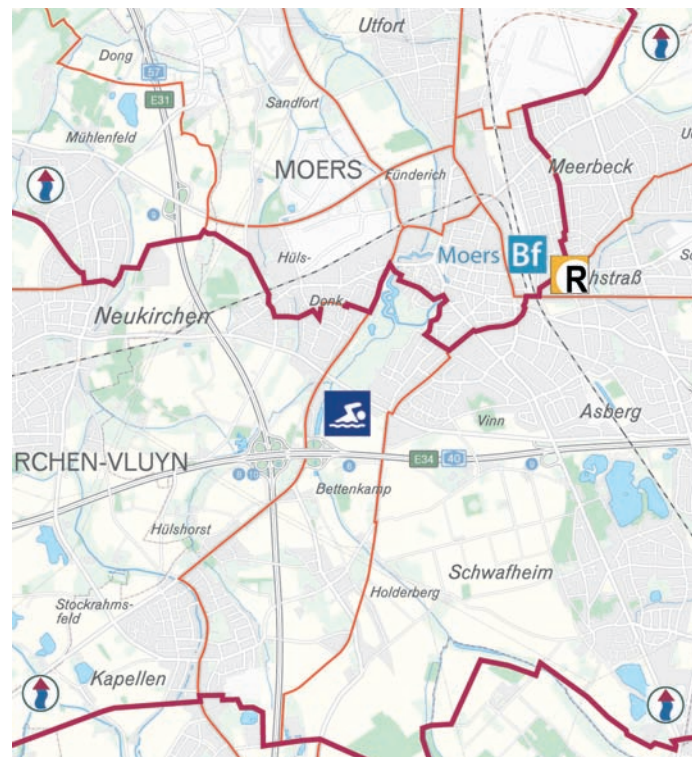
Radroute:

NiederRheinroute

Radservice und Verleih:

Radstation am Bahnhof Moers
Homburger Straße 105
47445 Moers
Fon 0700 66377723
www.radstation-moers.de

GPS: N51° 26' 16" E06° 36' 37"





Der Auesee, im Rheinaue-Park gelegen, ist ein beliebtes Ziel für vielfältige Aktivitäten rund um den Wassersport und das Badevergnügen.

Den Badegästen stehen vor und nach einem erfrischenden Bad im See weitläufige Liegewiesen zur Verfügung.

Von Mitte Mai bis Mitte September beaufsichtigt die DLRG den Strand an den Wochenenden und in den Sommerferien täglich von 9.00 bis 19.00 Uhr.

Eintritt wird am Auesee nicht verlangt, doch die Parkplätze sind kostenpflichtig.

Das Freizeitzentrum Auesee bietet dazu reichlich Platz für Segler, Surfer und Taucher. Auch eine Minigolfanlage sowie ein beheiztes Freibad sind vorhanden.



i Auesee

Auedamm, 46487 Wesel

Fon 0281 27229 oder

0281 2032320

www.wesel.de

Bahnhof:

4,9 km bis Wesel Bf.

Radroute:

Niederrheinroute

RÖMERROUTE

Radservice und Verleih:

Radstation am Bahnhof Wesel

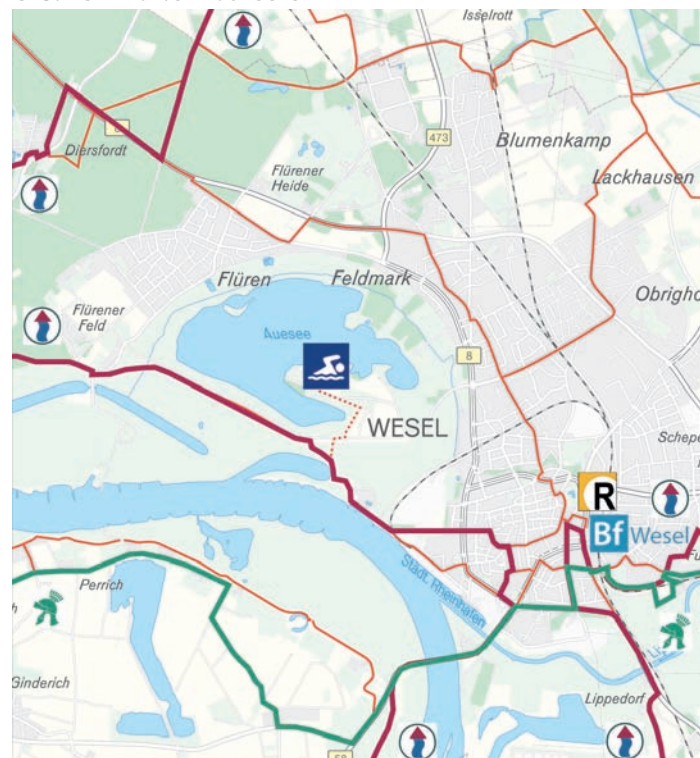
Franz-Etzel-Platz

46485 Wesel

Fon 0281 163330

<http://www.radstation-wesel.de>

GPS: N51° 40' 03" E06° 35' 37"





Der Schwimmverein Rheinhausen 1913 e.V. betreibt das Freibad am Kruppsee.

Eine Badebucht mit Sandstrand am Naturbadensee lädt Groß und Klein zum Verweilen ein.

Wer lieber im beheizten Becken seine Bahnen ziehen möchte, findet auch dazu in diesem Bad die Möglichkeit.

Spielangebote wie Basketball, Tischtennis und ein Spielplatz ergänzen das Programm.

Das Bad kann von Anfang Mai bis Anfang bzw. bei guter Wetterlage auch bis Mitte September täglich von 9.00 bis 19.00 Uhr genutzt werden.



i Kruppsee
 Bachstraße, 47229 Duisburg
 Fon 02065 41433

Bahnhof:
 500 m bis DU-Rheinhausen Bf.

Haltestelle:
 ca. 600 m bis „Ewaldstraße“,
 Duisburg

Radroute:
 NiederRheinroute



GPS: N51° 23' 27" E06° 42' 11"





Am größten der drei Tenderingsseen liegt das vom TV Bruckhausen betriebene Strandbad.

Der breite Sandstrand und die Liegewiese bieten viel Platz zum Sonnenbaden und Spielen. Sportbegeisterte können sich auf den beiden Beach-Volleyballfeldern austoben.

Der Kiosk mit Sonnenterrasse bietet Speisen sowie warme und kalte Getränke gegen Hunger und Durst.

Außerhalb des Strandbades können Wassersportfans an den Tenderingsseen z.B. surfen, tauchen oder auch angeln.

In den Sommermonaten ist das Strandbad bei gutem Wetter täglich von 10.00 bis 20.00 Uhr und in den Sommerferien sogar von 9.00 bis 21.00 Uhr geöffnet.

Tenderingssee

Tenderingsweg, 46562 Voerde
Fon 02855 15244 oder
02064 35360
www.tvbruckhausen.de

Bahnhof:

2,7 km bis Voerde Bf.

Haltestelle:

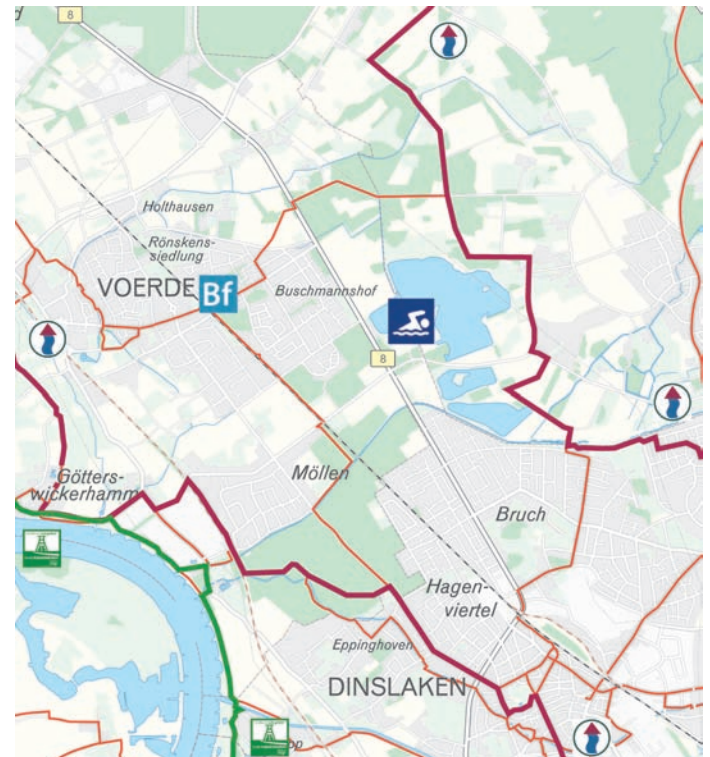
ca. 1,5 km bis „Gudrunstraße“,
Dinslaken

Radroute:

NiederRheinroute
Rundkurs Ruhrgebiet



GPS: N51° 35' 41" E06° 42' 58"



7 Freibad Großenbaum, Duisburg



Das Freibad Großenbaum begrüßt seine Gäste mit einer gemütlichen Atmosphäre. Von der Liegewiese und vom Strand aus bietet sich ein schöner Blick über den See. Zahlreiche Spielgeräte am und im Wasser locken auch die Wasserscheuen ins kühle Nass. Eine besondere Attraktion ist der im Wasser schwimmende Kletterfelsen. Langeweile kommt da nicht auf.

Auf der Terrasse oberhalb des Sees werden den Badegästen kühle Getränke angeboten. Das vom Trägerverein e.V. Freizeitanlage Großenbaum betriebene Bad ist täglich von 10.00 bis 19.00 Uhr geöffnet und kann von Anfang Mai bis September besucht werden.

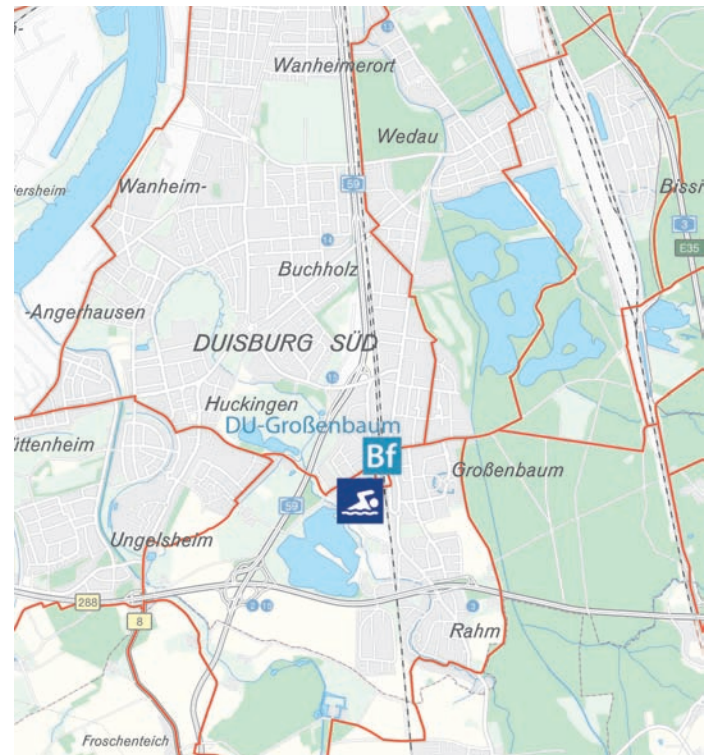
i **Großenbaumer See**
Buscher Straße, 47269 Duisburg
Fon 0203 761101 oder 765174

Bahnhof:
600 m bis DU-Großenbaum Bf.

Haltestelle:
„Buscher Straße“, Duisburg



GPS: N51° 21' 41" E06° 46' 13"





Dieses familienfreundliche Freibad befindet sich am Ufer des Wolfssees in Duisburg Wedau. Schwimmen und planschen heißt hier das Motto für die ganze Familie. Dieser See lädt zum Austoben ein.

Schon die Kleinsten können in einem Wasserlauf, der vom Kinderbecken in den See fließt, ihre Bötchen schwimmen lassen. Jeder findet einen Platz auf der großen Wiese, ob im Schatten oder in der Sonne.

Und wer sich auch an Land sportlich betätigen möchte, dem stehen Beachvolleyball- und Basketballfelder und ganz neu eine Beach-Soccer-Anlage zur Verfügung. Auch für das leibliche Wohl ist gesorgt.

Geöffnet ist das Bad täglich vom 7. Mai bis zum 11. September von 10.00 bis 20.00 Uhr.

i **Wolfssee**
 Kalkweg, 47279 Duisburg
 Fon 0203 720405
www.poseidon-duisburg.de

Bahnhof:

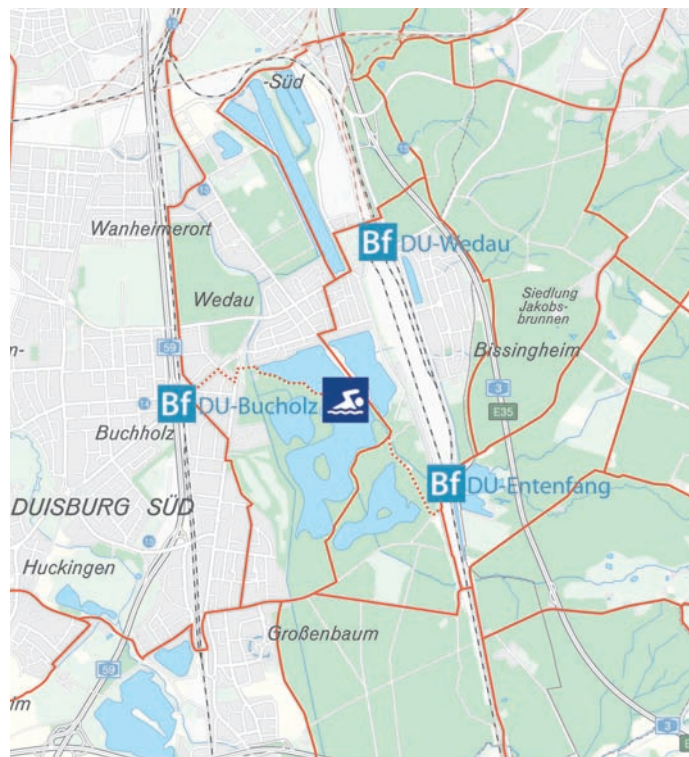
1,7 km bis DU-Entenfang Bf.
 2,0 km bis DU-Buchholz Bf.
 2,6 km bis DU Wedau Bf.

Haltestelle:

ca. 900 m bis „Kiesendahl“,
 Duisburg



GPS: N51° 23' 05" E06° 48' 02"





Das ehemalige Freibad Ruhrstadion wurde 2006 zum Naturfreibad mit biologischer Wasseraufbereitung umgebaut und bietet seitdem eine große Wasseroberfläche mit natürlichem, chlorfreiem Wasser. Attraktionen für Groß und Klein sind Bahnschwimmen, Rutschen, Planschen sowie auf der großen Liegewiese oder im Schatten der Bäume entspannen und spielen. Von der Gastronomie und vom Strand aus können das Treiben im Wasser und die Akrobaten am Sprungturm beobachtet werden. Für die Kleinen gibt es einen Spielplatz auf dem gemäht und gebaut werden darf sowie ein separates Babybecken mit Chlorwasser. *Besonders hervorzuheben ist die Barrierefreiheit des Bades.* Das Bad ist von Mai bis September geöffnet. In den Ferien: Mo.-Fr. von 10 bis 19 Uhr, Sa.-So. von 9 bis 20 Uhr; außerhalb der Ferien: Mo.-Fr. von 13 bis 19 Uhr, Sa.-So. von 10 bis 20 Uhr. Bei schönem Wetter wird flexibel reagiert.

i **Naturbad Mülheim-Styrum**
 Friesenstraße 101
 45476 Mülheim an der Ruhr
 Fon 0208 9926710
www.muelheim-ruhr.de

Bahnhof:
 1,7 km bis MH-Styrum Bf.
 6,5 km bis Mülheim Hbf.

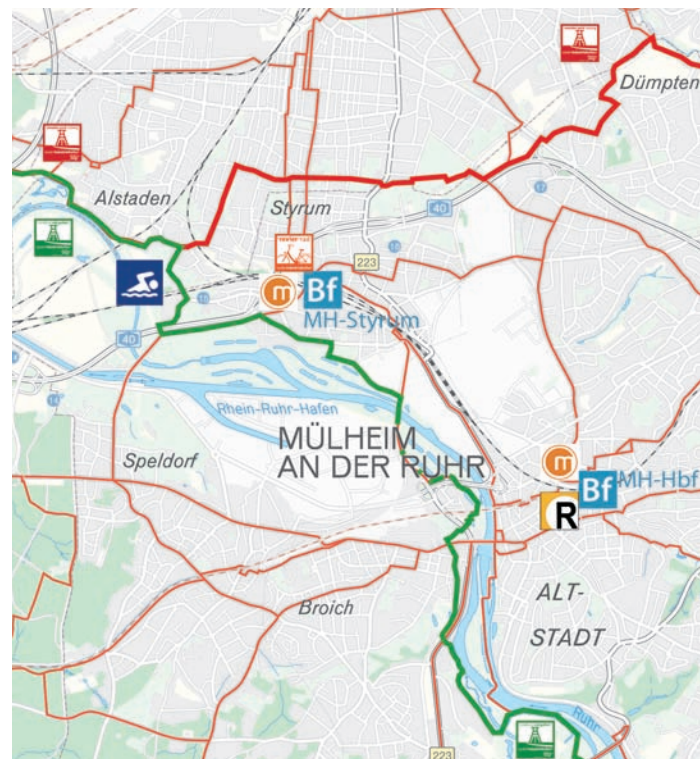
Haltestelle:
 ca. 500 m bis „Grenze Alstaden“,
 Mülheim an der Ruhr

Radroute:
 Emscher Park Radweg,
 Rundkurs Ruhrgebiet

Radservice und Verleih:
 Radstation
 Bahnhof MH-Styrum
 Hauskampstraße 14
 45476 Mülheim an der Ruhr
 Fon 0208 402000
www.revierrad.de

Revierradzentrale MH Hbf.
 Dieter-aus-dem-Siepen-Platz 3
 45468 Mülheim an der Ruhr
 Fon 0208 8485720
www.revierrad.de

GPS: N51° 26' 50" E06° 49' 52"





Gebadet wird auch mit echtem Ruhrgebietsflair direkt am Chemiepark Marl.

Dieses sehr gepflegte Familien- und Sportbad bietet Erholung und Spaß für jeden Geschmack. Für die Kleinen gibt es den Kinderbereich mit Minirutsche, Wasserpilz und Spielplatz. Die Sportlichen nutzen Sprungturm, Schwimmbahnen und Beachvolleyballfeld.

Die Müden nutzen Sonnen- und Schattenplätze auf der großen Liegewiese. Und für alle gibt es Erfrischungen am Kiosk. Geöffnet ist der kostenpflichtige Badeweiher Marl vom 15. Mai bis zum 15. September täglich von 10.00 bis 19.00 Uhr, bei besonders gutem Wetter sogar eine Stunde länger.

i **Badeweiher Marl**
 Paul-Baumann-Straße
 45772 Marl
 Fon 02365 496716

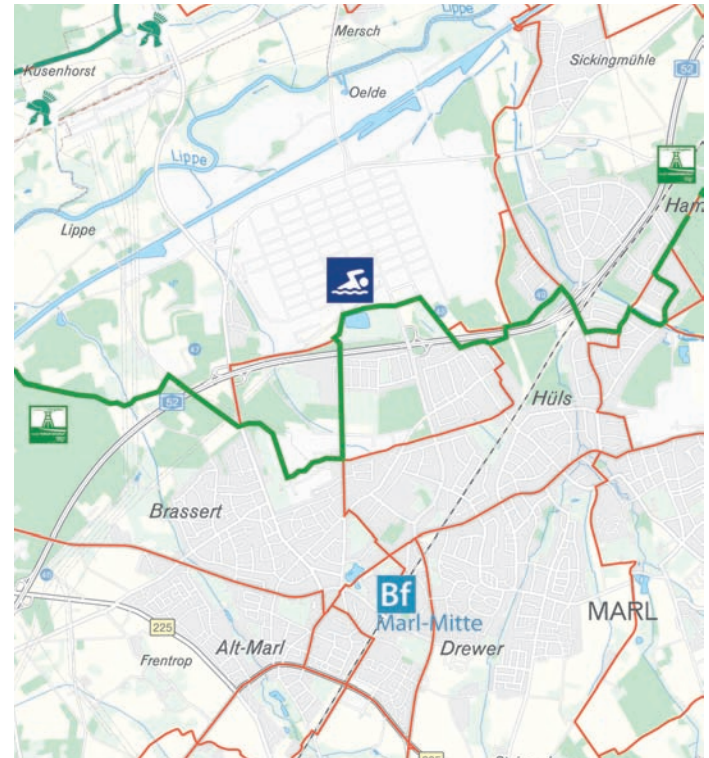
Bahnhof:
 3,3 km bis Marl Mitte Bf.

Haltestelle:
 ca. 400 m bis „Chemiepark Marl“, Marl

Radroute:
 Rundkurs Ruhrgebiet
 RÖMERROUTE



GPS: N51° 40' 36" E07° 05' 42"





Dieses Seebad liegt direkt am Halturner Stausee.

Das Strandbad mit seinem ein Kilometer langen Natursandstrand ist ein ideales Ziel für die ganze Familie und lässt echte Urlaubsgefühle wach werden. Einen Tag auf dem weißen Sand im Strandkorb oder im Wasser auf der Luftmatratze zu verbringen, ersetzt schon fast die Reise ans Meer.

Alles, was Sie für einen Tag rund ums Wasser brauchen, ist vorhanden: Duschen, Umkleiden, Fritten-Ranch, DLRG, Tischtennis, Spielflächen und noch vieles mehr. Ein Restaurant mit Seeterrasse lädt nicht nur Badegäste ein.

Geöffnet ist das Bad vom 1. Mai bis zum 15. September, an Werktagen von 10.00 bis 19.00 Uhr, samstags, sonntags und an Feiertagen von 9.00 bis 19.00 Uhr.

Seebad Haltern am See

Hullerner Straße
45721 Haltern am See
Fon 02364 2539
www.seebad-haltern.de

Bahnhof:

2 km bis Haltern am See Bf.

Haltestelle:

ca. 300 m bis „Seebad“,
Haltern am See

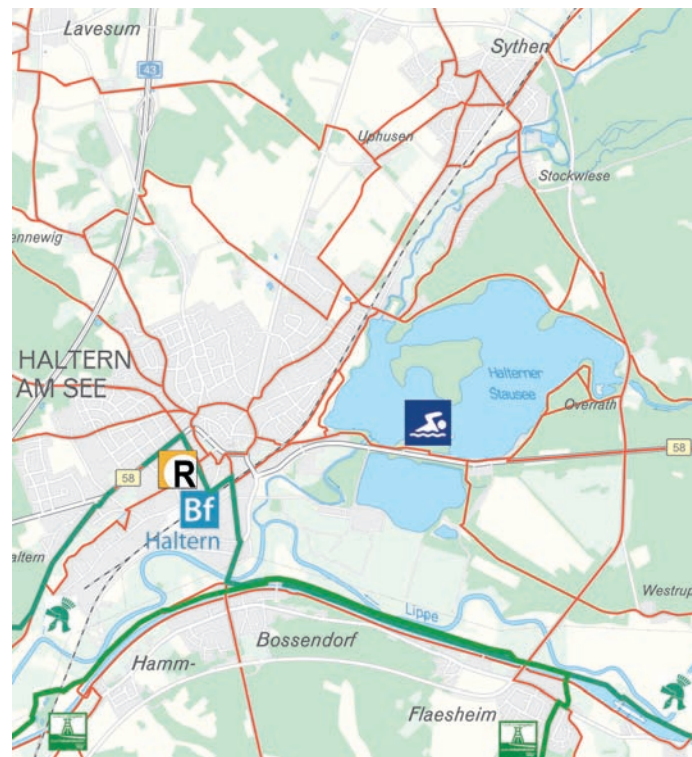
Radroute:

Rundkurs Ruhrgebiet
RÖMERROUTE

Radservice und Verleih:

Radstation Haltern am See
Roost-Warendin-Platz 3
45721 Haltern am See
Fon 02364 930220
www.haltern.de/tourismus/

GPS: N51° 44' 29" E07° 12' 46"





Mit seinem traumhaften Strand aus silbrig glänzendem Feinsand und Badewasser in ausgezeichnete Qualität ist der Silbersee II ein ideales Ziel für die ganze Familie. Flachwasserzonen für Kinder und ein DLRG-Rettungswachdienst sorgen von Mai bis September an den Badetagen in den Ferien, an Wochenenden und Feiertagen für unbeschwertes Badevergnügen. Eintritt wird am Silbersee nicht erhoben.

Eine Ganzjahresgastronomie und mehrere Verkaufswagen kümmern sich um den großen und kleinen Hunger oder Durst. Moderne sanitäre Anlagen mit Wickelräumen und Behinderten WCs stehen zur Verfügung. Rund 1.700 PKW-Parkplätze, 80 Stellplätze für Motorräder und eine neue Buswendeschleife in unmittelbarer Nähe des Strandes sorgen dafür, dass der Weg zum Strand nicht zu weit wird. Die Parkplätze sind kostenpflichtig.

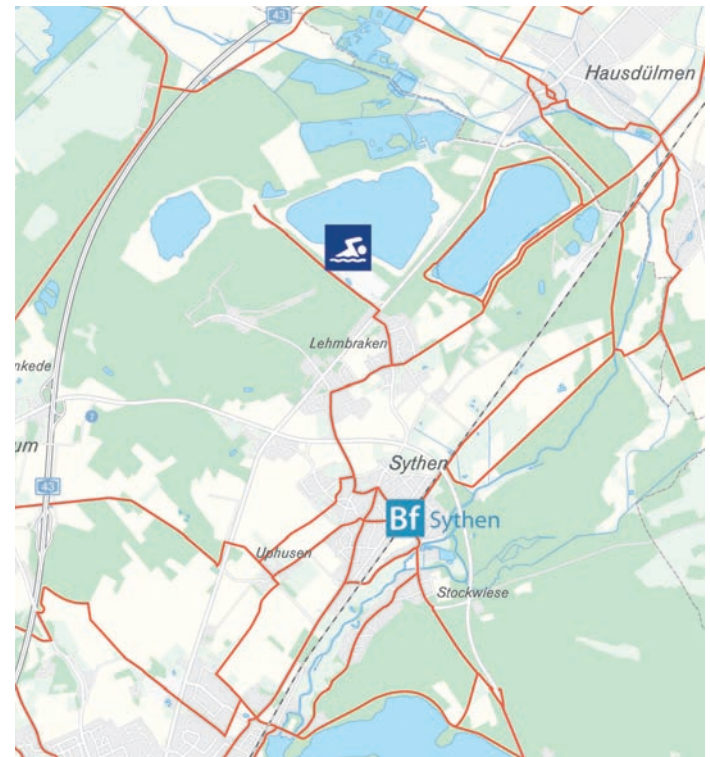
i Silbersee II
Zum Vogelsberg
45721 Haltern am See
Fon 0201 2069-226

Bahnhof:
2,6 km bis Sythen Bf.

Haltestelle:
ca. 900 m bis „Silbersee“,
Haltern am See,
nur sonn- und feiertags



GPS: N51° 47' 43" E07° 13' 08"





Im Freizeitpark Dülmener See findet die ganze Familie Freizeitspaß und Erholung.

Baden, surfen, segeln, paddeln oder einfach nur in der Sonne liegen, hier ist für jeden das Richtige dabei.

Morgens in die Surfschule oder mit den Kleinsten auf den Kinderspielplatz, zwischendurch im Wasser toben und in der Sonne liegen. Am Abend werden dann die vorhandenen Grillmöglichkeiten genutzt oder es wird im Restaurant geschlemmt.

Und alle, die dann immer noch nicht nach Hause wollen, nutzen den angrenzenden Campingplatz.

Gebadet werden darf in der Regel von März bis Oktober täglich von 8.00 bis 20.00 Uhr.



i Dülmener See

Zum Dülmener See


48249 Dülmen

Fon 02594 98198 und 2125

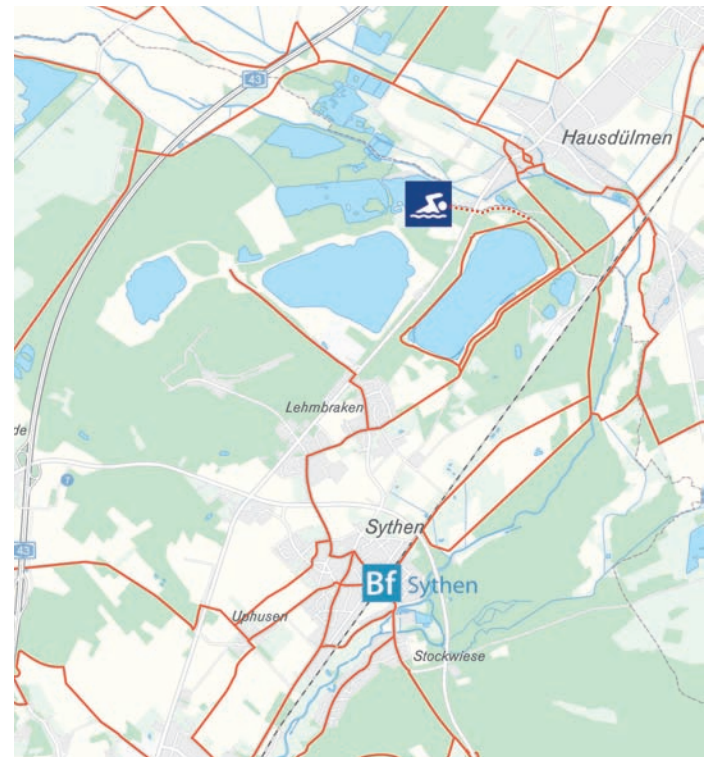
www.duelmener-see.de

Bahnhof:

7,2 km bis Sythen Bf.



GPS: N51° 48' 20" E07° 13' 59"





Eine besondere Qualität des Naturfreibades Suderwich ist die familiäre Atmosphäre in naturnaher Umgebung. Der durch Grundwasser gespeiste See gehörte früher zu einer Ziegelei. Ein Teil des Sees wurde für Schwimmer abgegrenzt, die von einem Steg aus direkt ins kühle Nass springen können. Für Nichtschwimmer gibt es ein Bassin mit Chlorwasser. Die Kleinsten dürfen sich im Planschbecken erfrischen oder im angrenzenden Spielbereich toben. Die Größeren finden Angebote für Basketball und Tischtennis auf der Spielwiese. Die notwendigen Erfrischungen bietet ein kleiner Kiosk mit Sitzgelegenheiten an. Beginn und Ende der Freibadssaison werden in der Tagespresse bekannt gegeben. Geöffnet ist das Freibad Montag bis Sonntag von 9.00 bis 20.00 Uhr.

i Naturfreibad Suderwich

Am Freibad 20
45665 Recklinghausen
Fon 02361 81000
www.recklinghausen.de

Bahnhof:

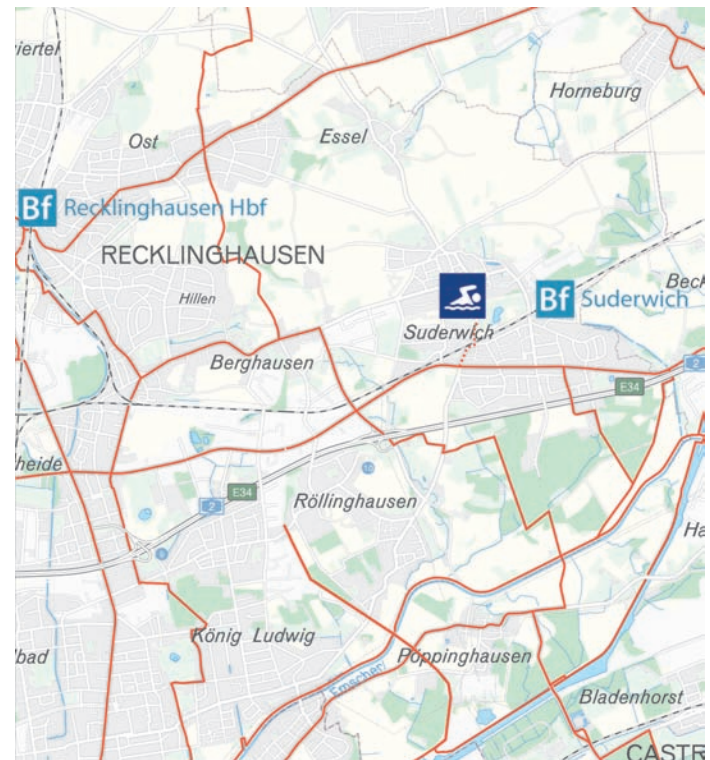
8 km bis Recklinghausen Hbf.
600 m bis Recklinghausen-Suderwich

Haltestelle:

ca. 500 m bis „Suderwich Bf.“,
Recklinghausen



GPS: N51° 36' 21" E07° 16' 12"





2006 eröffnete das, direkt am RuhrtalRadweg und am Harkortsee gelegene, Naturfreibad Wetter.

Das ehemalige Freibad bietet dank einer biologischen Wasseraufbereitung ungechlortes, natürliches Wasser zum Schwimmen und Planschen.



Die Liegewiese bietet reichlich Platz zum Relaxen und Gelegenheit, den herrlichen Ausblick auf den Harkortsee zu genießen. Sonnen-Holzdecks bieten optimale Sicht auf den Sprungturm.

Das Nichtschwimmerbecken mit Sandstrand sowie ein Spielplatz mit Wasserlauf und Sonnensessel garantieren den Kleinen ein großes Freizeitvergnügen.



Turbulenzen verspricht auch der Strömungskanal um den Felsen.

Das Bad hat in der Saison von montags bis freitags von 13.00-20.00 Uhr und am Wochenende und in den Sommerferien von 9.00-20.00 Uhr geöffnet.




i Naturfreibad Wetter
 Gustav-Vorsteher-Straße
 58300 Wetter
 Fon 02335 970780
www.tv-freibad-wetter.de

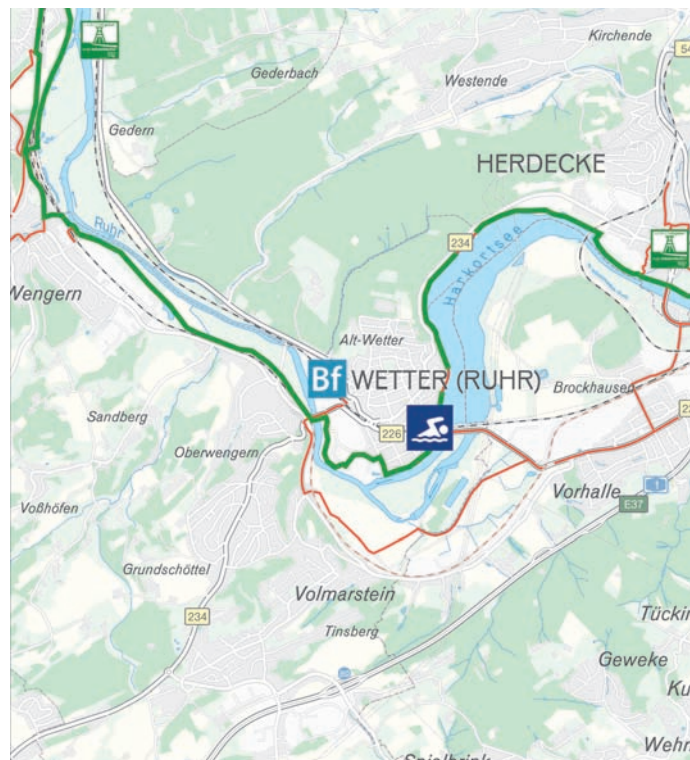
Bahnhof:
 1,6 km bis Wetter Bf.

Haltestelle:
 ca. 500 m bis „Ringstraße“,
 Wetter

Radroute:
 Rundkurs Ruhrgebiet



GPS: N51° 23' 04" E07° 23' 55"





2010 eröffnete das Naturfreibad Froschloch in Dortmund Hombruch seine Pforten. Dieses familienfreundliche Bad mit chlorfreiem Wasser bietet Attraktionen für Groß und Klein. Der Sandstrand lädt zum Entspannen und Burgen bauen ein. Neben einem Massagebecken mit Wasserfall gibt es auch Bahnschwimmen und eine Kinderutsche. Die Kleinen können sich in einem gesonderten Planschbecken, einem Wasserlauf (mit Staustufen) und einem Kletterspielplatz vergnügen. Auch ein Beachvolleyballfeld steht zur sportlichen Betätigung zur Verfügung sowie große Rasenflächen mit Sonnen- und Schattenplätzen. Das neu erbaute Gebäude bietet ansprechende Sanitäreinrichtungen, behinderten- und familienfreundliche Umkleibereiche und der neue Kiosk bietet Speisen und Getränke. Die Zugänge zu den Becken sind barrierefrei. Beginn und Ende der Freibadsaison werden in der Tagespresse bekannt gegeben.

i **Naturfreibad Froschloch**
 Löttringhauser Straße 103
 44225 Dortmund
 Fon 0231 9418310
www.sportwelt-dortmund.de

Bahnhof:

1,9 km bis DO-Barop Bf.

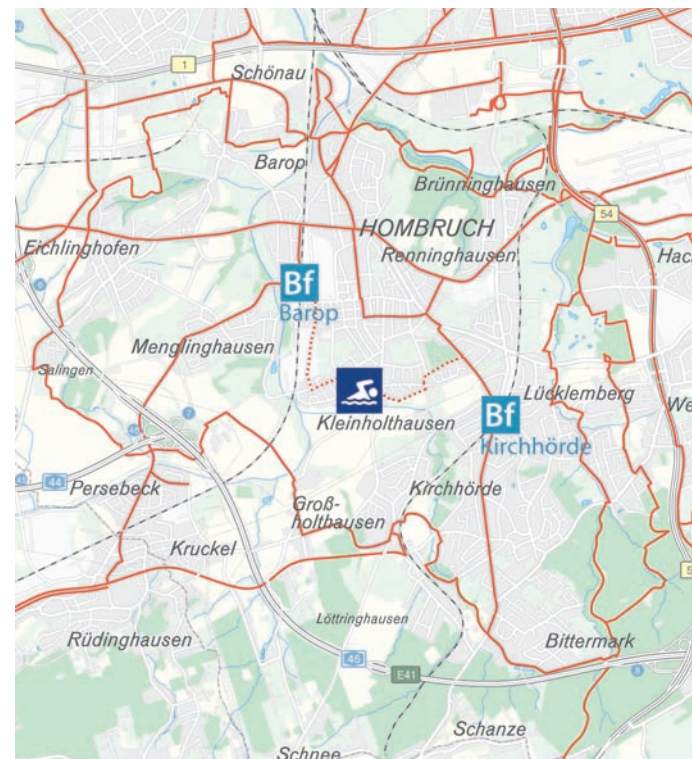
2,1 km bis DO-Kirchhörde Bf.

Haltestelle:

ca. 200 m bis „Froschloch“,
 Dortmund



GPS: N51° 28' 00" E07° 26' 28"





Der Ternscher See ist die grüne Oase am nördlichen Rand des Ruhrgebiets.

Die sportlichen Besucher lockt neben dem See mit Sprungturm ein Beachvolleyball- sowie ein Fußballfeld und eine große Liegewiese mit viel Platz zum Toben. Für Kinder ist am schönen Strand ein Nichtschwimmerbereich abgeteilt, und ein Spielplatz ist vorhanden. Der Kiosk mit Imbiss und Sitzgelegenheiten für jedes Wetter sorgt für das leibliche Wohl.

Im Eingangsbereich des Bades befindet sich ein Restaurant mit Terrasse. Am See darf geangelt werden und ein Bootsverleih vermietet Boote an Freizeitkapitäne.

Von Anfang Mai bis Ende September bietet das Seebad täglich von 10.00 bis 20.00 Uhr Einlass.



Ternscher See

Strandweg, 59379 Selm

Fon 02592 917210

www.ternschersee.de

Bahnhof:

1,9 km bis Selm Bf.

3,6 km bis Selm-Beifang Bf.

Radroute:

RÖMERROUTE

Radservice und Verleih:

Radstation Selm-Beifang

Bahnhof

Beifanger Weg 84

59379 Selm

Fon 02592 4065

www.revierrad.de

GPS: N51° 42' 43" E07° 25' 51"





Das seit langem beliebte Ausflugsziel Glörtalsperre lockt seine Besucher an den südöstlichen Rand des Ruhrgebiets. Am Nordufer des Stausees befindet sich auf Breckerfelder Gebiet das Naturbad mit einem schönen Liegebereich in einer landschaftlich herrlichen Umgebung. Vom Naturstrand aus darf gebadet werden. Sitzgruppen im Schatten sowie das Strandcafé mit Terrasse und kleinem Spielplatz laden zum Verweilen ein. Sanitäre Anlagen und Umkleiden sind in der DLRG-Station vorhanden. Auf der Panoramaterrasse des an der Staumauer gelegenen Restaurants „Haus Glörtal“, erwartet Sie ein wunderschöner Blick über die Talsperre. Die Rettungswache ist in der Regel von Mai bis September samstags, sonn- und feiertags von 9.00 bis 20.00 Uhr besetzt. Nur zu diesen Zeiten ist das Baden erlaubt. Der Eintritt ist frei. Für den Parkplatz wird eine Gebühr zur Sicherung und Unterhaltung des Freizeitbereiches erhoben.

i Glörtalsperre

Glörstraße, 58339 Breckerfeld

Fon 0201 2069-534

www.gloer.de

Bahnhof:

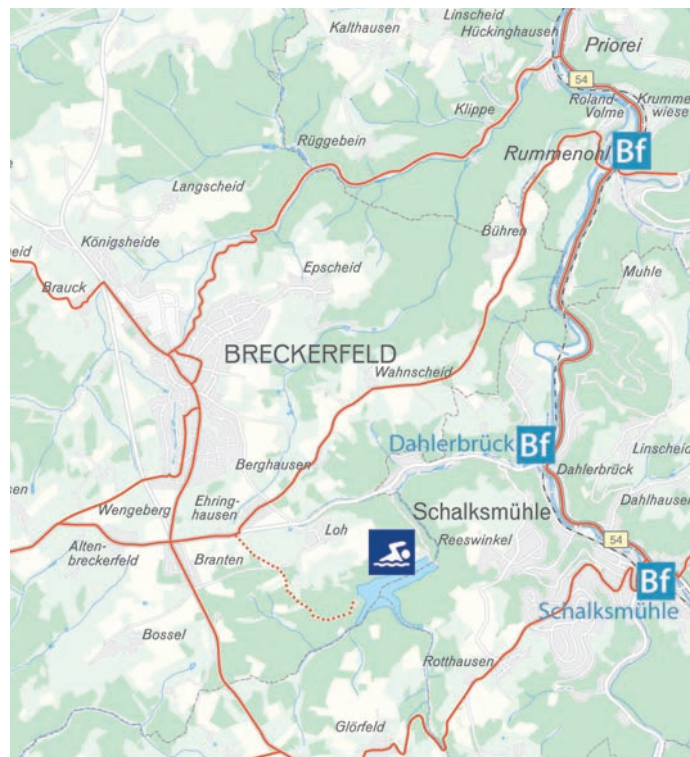
2,6 km bis Dahlerbrück Bf.
3,7 km bis Schalksmühle Bf.
8,5 km bis Rummenohl Bf.,
durch steigungsreiches
Gelände für geübte
Mountainbikefahrer

Haltestelle:

ca. 1,0 km bis „Glör Parkplatz“,
Breckerfeld (nur Wochentags)



GPS: N51° 14' 38" E07° 29' 55"





Baden zu jeder Zeit, das ist möglich am Horstmarer See, dem Herzstück des Seeparks Lünen.

Nord- und Ostufer des etwa 9 Hektar großen Sees können für die aktive Freizeitgestaltung genutzt werden.

Der Sandstrand und die mit Bäumen bewachsenen Liegewiesen laden zum Verweilen ein.

Auf der Sonnenterrasse des See-kiosks kommt auch das leibliche Wohl nicht zu kurz.

Eintrittsgeld wird nicht erhoben und eine Badeaufsicht gibt es nicht. Das Baden auf eigene Gefahr ist gestattet.

Für Wassersport ist der See nicht geeignet.

i **Horstmarer See**
Schwansbeller Weg
44532 Lünen
Fon 02306 104-1671
www.luenen.de

Bahnhof:

1,7 km bis Preussen Bf.

3,5 km bis Lünen Hbf.

Haltestelle:

ca. 1,5 km bis „Kleine Laake“,
Lünen

Radroute:

Emscher Park Radweg

Rundkurs Ruhrgebiet

RÖMERROUTE

Radservice und Verleih:

Radstation Lünen Hbf.

Münsterstraße 55
(Bahnhofsvorplatz)

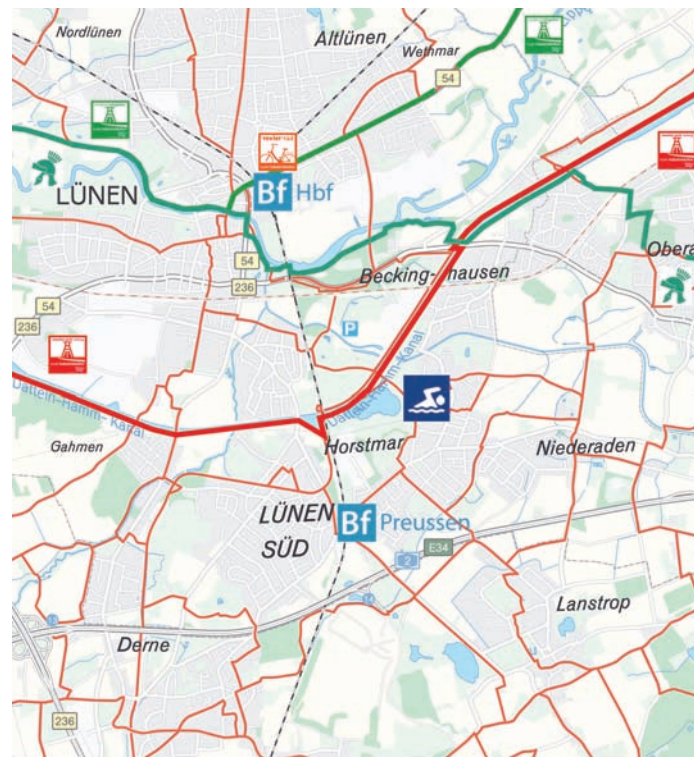
44534 Lünen

Fon 02306 72393

www.revierrad.de

www.die-radstationen.de

GPS: N51° 35' 59" E07° 32' 46"





Ein besonderes sommerliches Baderlebnis bietet das Naturfreibad in Bergkamen-Heil. Abseits vom üblichen Freibadrummel können Badegäste in einem Altarm der Lippe in natürlicher Umgebung schwimmen.

Unter den zahlreichen schattenspendenden Bäumen ist auch reichlich Platz zum Spielen. Großer Beliebtheit erfreut sich die Rutsche, die den flotten Einstieg ins kühle Nass ermöglicht. Bei schönem Wetter ist das Bad von 10.00 bis 19.00 Uhr geöffnet.



i Naturfreibad Heil
 Dorfstraße, 59192 Bergkamen
 Fon 02389 1335
www.bergkamen.de/bk/i_tourist.nsf

Bahnhof:

8,4 km bis Preussen Bf.
 8,1 km bis Lünen Hbf.

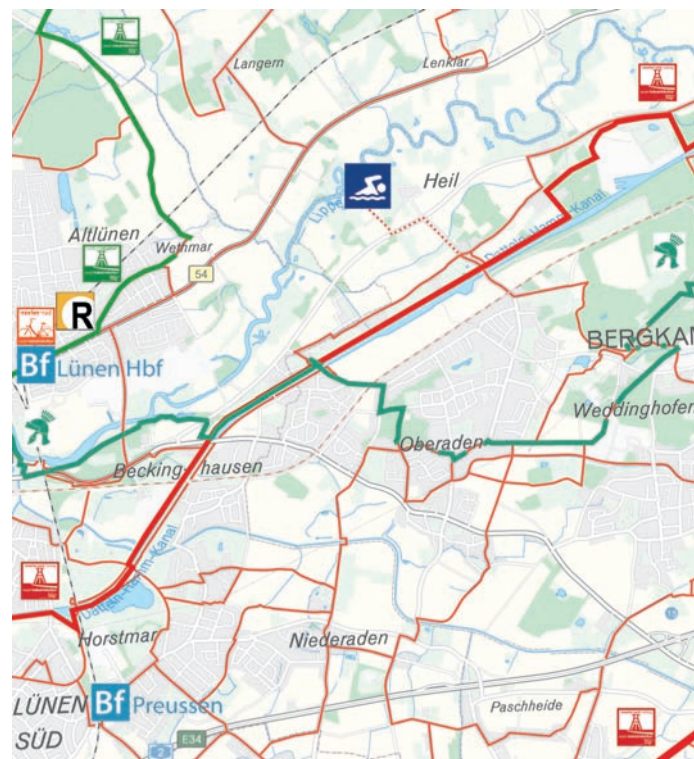
Radroute:

Emscher Park Radweg
 Rundkurs Ruhrgebiet
 RÖMERROUTE

Radservice und Verleih:

Radstation Lünen Hbf.
 Münsterstraße 55
 (Bahnhofsvorplatz)
 44534 Lünen
 Fon 02306 72393
www.revierrad.de
www.die-radstationen.de

GPS: N51° 37' 60" E07° 34' 41"





Im Sommer 2008 hat am Haarener See ein attraktives Strandbad eröffnet: Eine neue Badebucht mit Sandstrand und einer großzügig angelegten Flachwasserzone sorgen für Spaß bei Groß und Klein. Die angrenzende Liegewiese bietet den Besuchern attraktive Ausblicke auf den See. Am Rand der Liegewiese stehen zwei Beachvolleyballfelder zur Verfügung.

Herzstück und sportlicher Anziehungspunkt – auch an nicht so sonnigen Tagen – ist die Wasserski-Seilbahn. Wasserski und Wakeboarden sind ein sportlicher Spaß für jedermann, denn die Technik ist leicht zu erlernen. Am Kiosk bekommt man einen leckeren Imbiss, Eis sowie heiße und kalte Getränke. Für den Verzehr stehen reichlich Tische und Bänke bereit. Die Toiletten, Umkleiden und Duschen sind komfortabel eingerichtet. Geöffnet ist von Mai bis September.

i Haarener See

Sundernstraße 10, 59071 Hamm

Fon 02388 303825

www.wasserski-hamm.de



Bahnhof:

8,8 km bis Hamm Heessen Bf.

9,4 km bis Hamm Bf. entlang des Datteln-Hamm-Kanals

Radroute:

Rundkurs Ruhrgebiet

RÖMERROUTE

Radservice und Verleih:

Radstation am Hauptbahnhof

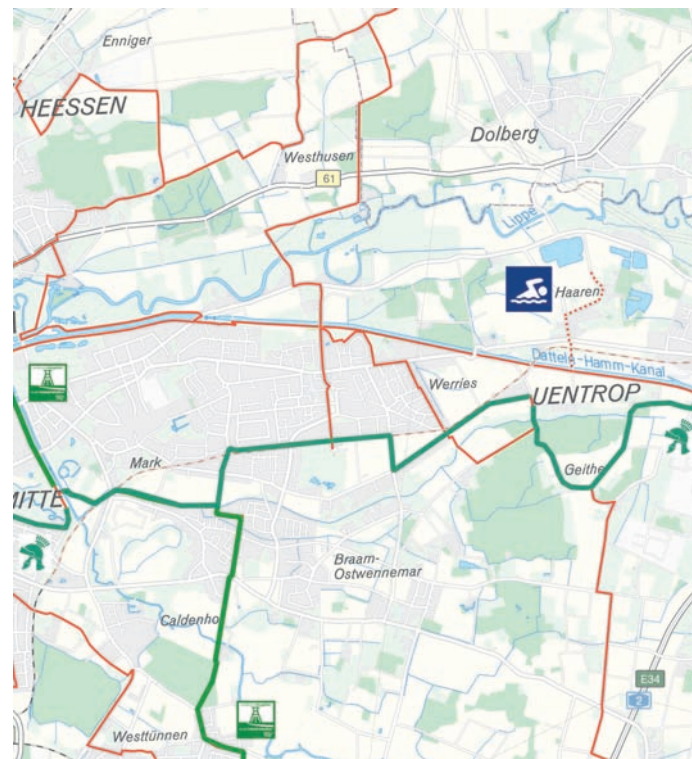
Willy-Brandt-Platz 1

59065 Hamm

Fon 02381 927191

www.hamm.de/radtouristik.html

GPS: N51° 41' 55" E07° 54' 58"



Impressionen der Glörtalsperre



1 LVR-Archäologischer Park Xanten



Im Archäologischen Park Xanten lädt ein großer neuer Wasserspielplatz zum Entdecken ein. Mit Kanälen, Pumpen, Schleusen und Archimedischer Schraube lässt sich dort herrlich spielen, und ganz nebenbei lernt man auch so manche Elemente der römischen Wasserbautechnik kennen (Handtuch nicht vergessen!). Während die Kinder ihren Energien auch auf dem benachbarten Hüpfkissen freien Lauf lassen, können die Erwachsenen sich an den Bänken und Tischen im Schatten der Bäume ausruhen oder direkt ins Gras legen. Eine moderne Besucher-toilette mit Wasch- und Wickeltischen bietet anschließend die Gelegenheit, den Nachwuchs von Sand und sonstigen Spuren zu befreien. Ein besonderer Anziehungspunkt im APX ist der riesengroße Abenteuerspielplatz aus Holz. Der Eintritt in den Archäologischen Park Xanten ist unter 18 Jahren frei! Der Wasserspielplatz ist von Mai bis September in Betrieb.

LVR-Archäologischer Park Xanten

Am Rheintor, 46509 Xanten,
Fon 02801 9889213
www.apx.de

Bahnhof:
1,8 km bis Xanten Bf.

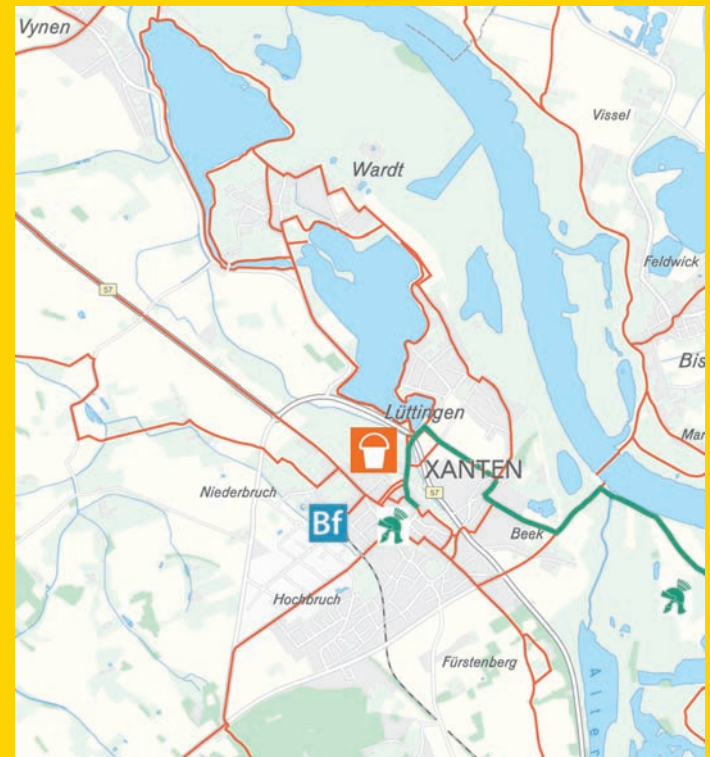
Haltestelle:
ca. 500 m bis „Archäologischer Park“, Xanten

Radroute:
RÖMERROUTE

Radservice und Verleih*:
Fahrradverleih Theunissen
Fon 02832 9725860
www.fahrradverleih-xanten.de

*nur auf Vorbestellung

GPS: N51° 40' 09" E06° 26' 54"



2 Innenhafen, Duisburg



Im größten Binnenhafen Europas dreht sich alles ums Wasser und das auch für Kinder. Ein Wasserspielplatz mit Pumpe, Matschtischen und Wasserbecken, Segelboot und großem Sandbereich beglückt jedes Kinderherz. Weitläufige Wiesen und Klettergerüste vervollständigen das Angebot. Bei einem Spaziergang am Hafenbecken lassen sich weitere Wasserattraktionen auf künstlichen Inseln entdecken. Hier wird mit der archimedischen Schraube Wasser herauftransportiert und dort mit der Wasserpistole gespritzt.



Der Innenhafen ist ganzjährig zugänglich, die Pumpen sind von Mai bis Oktober betriebsbereit.



i Innenhafen
Am Alten Wehgang
47051 Duisburg
Fon 0203 283-3000
www.innenhafen-portal.de

Bahnhof:
2,4 km bis Duisburg Hbf.

Haltestelle:
ca. 300 m bis „Stapeltor“,
Duisburg

Radroute:
Emscher Park Radweg
NiederRheinroute

Radservice und Verleih:
Duisburg Hbf. (Ostausgang)
Kammerstraße 3
47057 Duisburg
Fon 0203 8071790
www.ruhrtalrad.de

GPS: N51° 26' 17" E06° 45' 50"



3 Sportpark Duisburg



Seit dem Sommer 2008 gibt es im Sportpark Duisburg einen barrierefreien Wasseraktionsspielplatz direkt am Parallelkanal. Hier kann gematscht, gerutscht, geturnt und gespielt werden. Und auf dem großen Holzschiff darf jeder mal Steuermann sein. Das Zentrum des Spielbereiches bildet ein mäandrierender Bachlauf, der mittels Grundwasserpumpe betrieben werden soll und durch Stau- und Baumöglichkeiten gelenkt werden kann. Mit einem Floß können die Kinder das angestaute Wasser mit Hilfe eines Hangelastpfads überqueren.

In den Wasserspielplatz ist der „Weg der Sinne“ (Barfußpfad) integriert. Weitere Erlebnisse sind der „Weg der Bewegung“ sowie der „Weg des Wissens“. Der Park ist ganzjährig geöffnet und frei zugänglich. Die Angebote des angrenzenden Hochseilklettergartens sind kostenpflichtig.

Sportpark Duisburg

Der Wasserspielplatz liegt Ecke Bertaallee/Friedrich Alfred Straße
Fon RUHR.VISITORCENTER
0203 28544-0
service@duisburg-marketing.de
www.wasserweltwedau.de

Bahnhof:

3,4 km bis Duisburg Hbf.
2,8 km bis DU-Wedau Bf.
1,2 km bis DU-Schlenk Bf.
(S-Bahn)

Haltestelle:

ca. 800 m bis „Bertaallee“,
Duisburg

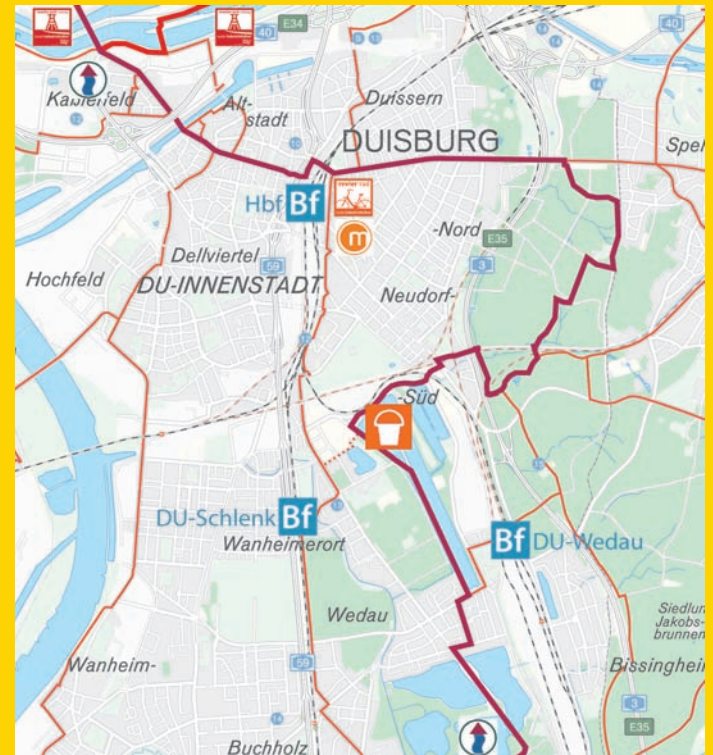
Radroute:

Emscher Park Radweg
NiederRheinroute

Radservice und Verleih:

Duisburg Hbf. (Ostausgang)
Kammerstraße 3
47057 Duisburg
Fon 0203 8071790
www.ruhrtalrad.de

GPS: N51° 24' 24" E06° 47' 12"



4 OLGA-Park, Oberhausen-Osterfeld



Durch die Spielplatzerneuerung 2011 im OLGA-Park, entstand auf dem Gelände der ehemaligen Landesgartenschau ein besonderer Wasserspielplatz.

Die alte Wasserspielanlage wurde komplett erneuert und erweitert, sodass hier Wasser in unterschiedlicher und attraktiver Form erlebbar ist.



Ausgestattet mit Pumpen, Matschtischen und Wasserrädern regen zwei Wasseranlagen zum phantasievollen Spiel an. Besonders spannend ist es, dem Weg des Wassers zu folgen. Man kann Stöpsel ziehen, Spiralen drehen und auf der „Hamsterrolle“ laufen. Immer neu kommt das Wasser in Bewegung.



Im großzügigen Sand- und Matschbereich ergänzt zudem ein Sandbagger das Angebot. Neben dem sonnenbeschiene- nen Wasserbereich liegt ein schattiger Spielbereich mit einer Kletteranlage.

Im gesamten Park gibt es noch weitere Spiel- und Sportangebote.



OLGA-Park

Eingänge an Bottroper Straße
und Vestischen Straße
46117 Oberhausen

Bahnhof:

4,0 km bis Oberhausen Hbf.
2,1 km bis Oberhausen
Osterfeld Süd Bf.
3,2 km bis Oberhausen
Sterkrade Bf.

Haltestelle:

„OLGA-Park“, Oberhausen

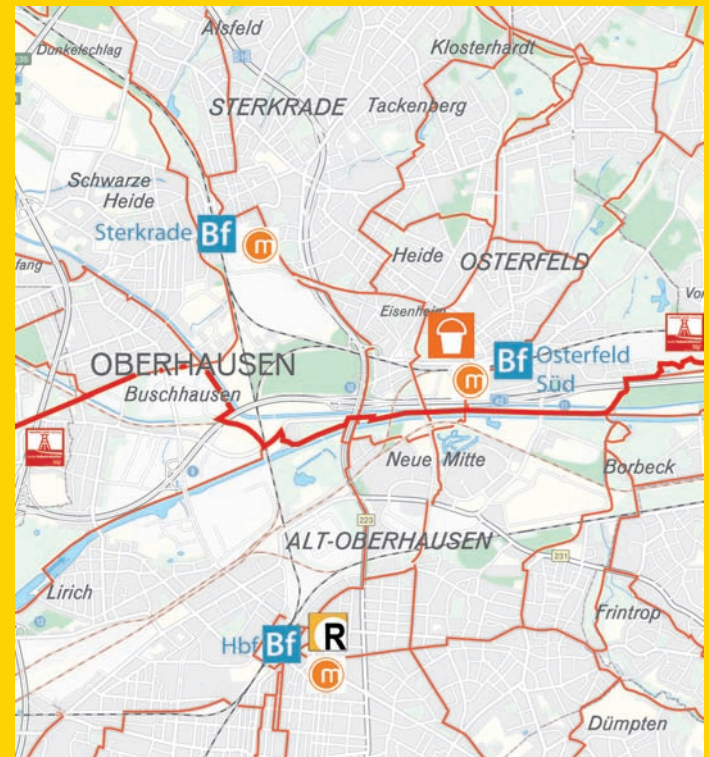
Radroute:

Emscher Park Radweg

Radservice und Verleih:

Radstation am Hauptbahnhof
Willy-Brandt-Platz 1
46045 Oberhausen
Fon 0208 855174
www.zaq-oberhausen.de

GPS: N51° 30' 00" E06° 52' 18"





Auf dem ehemaligen Mülheimer Gartenschaugelände gibt es reichlich Gelegenheit, mit dem nassen Element in Kontakt zu kommen.

Westlich der Bergstraße finden Besucher den Matschspielplatz. Hier fließt das Wasser durch Edelstahlrinnen und eine Wasserschnecke in den Sand, dort sucht es sich seinen Weg.

Matschen ist hier Pflicht! Schaukelkarussell, Liegewiese und Sinnespfad sowie nahe gelegene Gastronomie bieten Aufenthaltsqualität.

Östlich der Bergstraße befindet sich der Wasserspielplatz.

Wasser pumpen, stauen, über Treppen und durch Kanäle leiten, bringt hier sogar Eltern Spaß.

Der Park, der 2012 sein 20-jähriges Bestehen nach der Landesgartenschau 1992 feiert, ist ganzjährig geöffnet und lädt bei gutem Wetter zum Spielen mit dem kühlen Nass ein. Der Eintritt ist frei.

MüGa

Bergstraße/Fährstraße
45479 Mülheim an der Ruhr
Fon 0208 960960
www.muelheim-ruhr.de



Bahnhof:

1,7 km bis Mülheim Bf.

Haltestelle:

ca. 300 m bis „Schloss Broich“,
Mülheim an der Ruhr

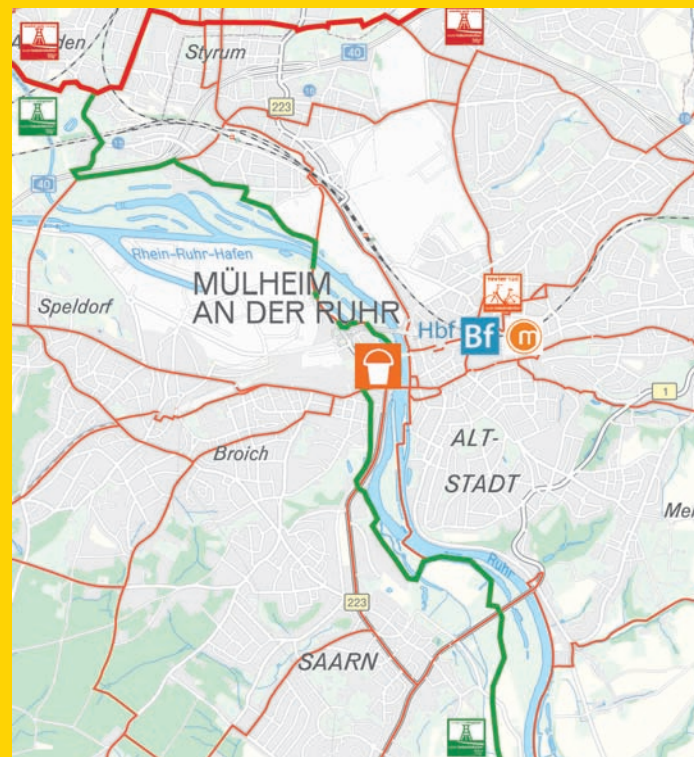
Radroute:

Rundkurs Ruhrgebiet
Emscher Park Radweg

Radservice und Verleih:

Revierradzentrale Mülheim Hbf.
Dieter-aus-dem-Siepen-Platz 3
45468 Mülheim an der Ruhr
Telefon: 0208 8485720
www.revierrad.de

GPS: N51° 25' 45" E06° 52' 25"



6 Revierpark Vonderort, Oberhausen



Die ausgedehnte Beckenlandschaft mit unterschiedlichen Wassertiefen lädt zu ersten Schwimmversuchen ein.

Und wem das Wasser von unten nicht reicht, der lässt sich an der großen Fontaine von oben besprühen.

Die hygienische Qualität des gechlorten Beckenwassers wird täglich untersucht.

Große Wiesen laden zum Ballspielen ein und auf dem nahe gelegenen See darf Boot gefahren werden.

Kiosk und Toiletten befinden sich in der Nähe.

Der Park ist ganzjährig geöffnet, der Eintritt kostenlos.

Angrenzend an die Parkanlage befindet sich das Solebad Vonderort. Hier kann bei jedem Wetter abgetaucht werden.



Revierpark Vonderort

Bottroper Straße

46117 Oberhausen

Fon 0208 99968-0

www.revierpark.com

Bahnhof:

400 m bis Bottrop-Vonderort Bf.

2,5 km bis Bottrop Hbf.

(S-Bahn)

Haltestelle:

„Revierpark Vonderort“,

Oberhausen

Radroute:

Emscher Park Radweg

Radservice und Verleih:

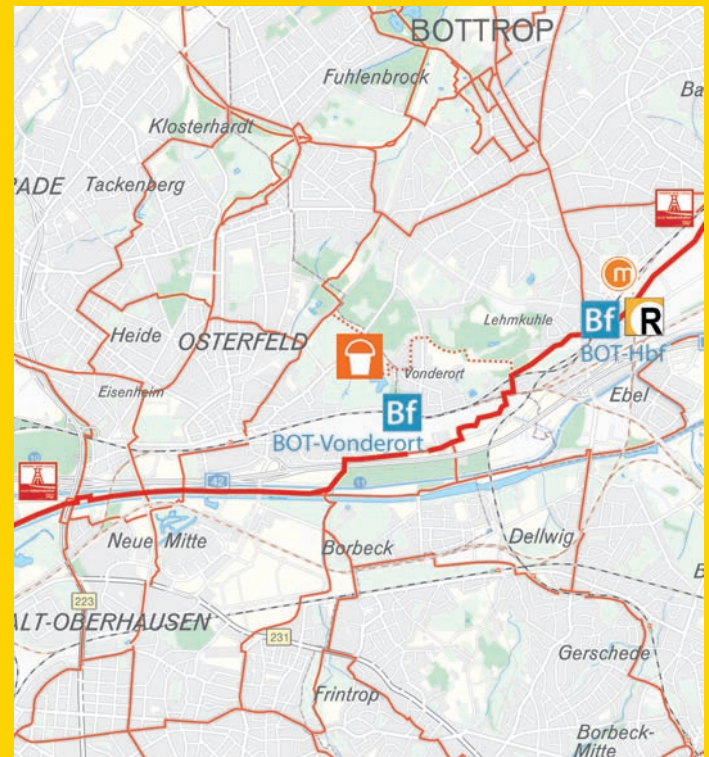
Radstation Bottrop Hbf.

Am Hauptbahnhof 1

46236 Bottrop

www.revierrad.de

GPS: N51° 30' 27" E06° 53' 56"



7 Grugapark, Essen



Im Garten des Spielhauses, nahe des Haupteingangs befindet sich der Wasserspielplatz für die ganz Kleinen. Von einem Berg aus lässt sich das kühle Nass mit einer Handpumpe fördern. Verteilt und geleitet wird das Wasser dann mit Rutschen, Wippen und einer Förderspindel. Ein Matschtisch bereitet den Kindern besonders viel Vergnügen.



Die Eltern können derweil unter Schatten spendenden Bäumen dem Nachwuchs beim Spielen zuschauen.

Die Spieloase, am Eingang Grugabad, mit Wasserpumpe, Kletterhügel, Röhrenrutsche und Indianerzelten ist für Groß und Klein geeignet. Weitere tolle Spielplätze, Kinder-Partyraum, Kleintiergarten, Gruga-Bahn und die Vogelfreifluganlage sind nur einige Beispiele für die vielseitigen Freizeitangebote des Grugaparkes.



Der kostenpflichtige Park ist ganzjährig und täglich von 9.00 Uhr bis zum Einbruch der Dunkelheit geöffnet.



Grugapark

Norbertstraße, 45131 Essen
Fon 0201 8883-106
www.gruga.de

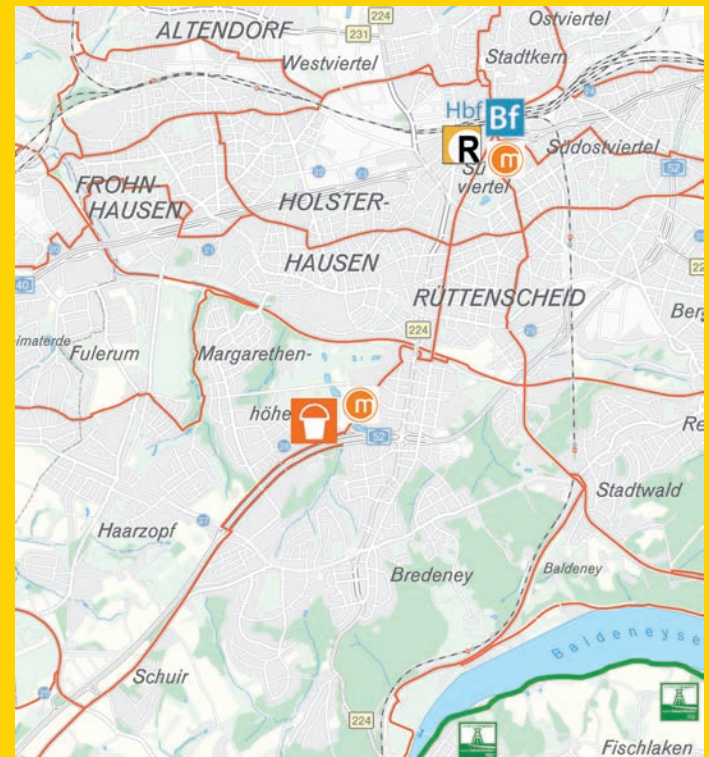
Bahnhof:
2,8 km bis Essen Hbf.

Haltestelle:
ca. 500 m bis
„Messe/Gruga“, Essen

Radroute:
Rundkurs Ruhrgebiet

Radservice und Verleih:
Radstation am Hbf. Essen
Berthold Brecht/
Ecke Kruppstraße
45127 Essen
Telefon: 0201 4957882
www.adfc-nrw.de

GPS: N51° 25' 53" E06° 59' 44"





Im Mittelpunkt des Parks steht der Wasserspielplatz. Er lockt mit Wasserrinnen, Pumpe, Kletterschiff und Leuchtturm in einem riesigen Sandspielbereich. Rundum gibt es auf den Wiesen mit altem Baumbestand viel Platz zum Toben.



Interessante Freizeitangebote für Jugendliche und Erwachsene sind der Skaterparcour, der Streetball- und der Beachvolleyballplatz.

Im Eingangsbereich finden Sie einen Kiosk mit Terrasse. Toiletten sind vorhanden.

Ein großer Veranstaltungsraum für Familienfeiern oder Versammlungen kann ebenso gemietet werden wie Grillplätze.



Der Park ist von Mai bis September täglich von 10.00 bis 22.00 Uhr geöffnet. In den anderen Monaten gelten kürzere Öffnungszeiten. Die Betriebszeit des Wasserspielplatzes richtet sich nach dem Wetter. Der Eintritt ist frei.



i Bürgerpark
 Kuhlhoffstraße, 45329 Essen
 Fon 0163 3539690
www.buergerpark-jugendfarm.de

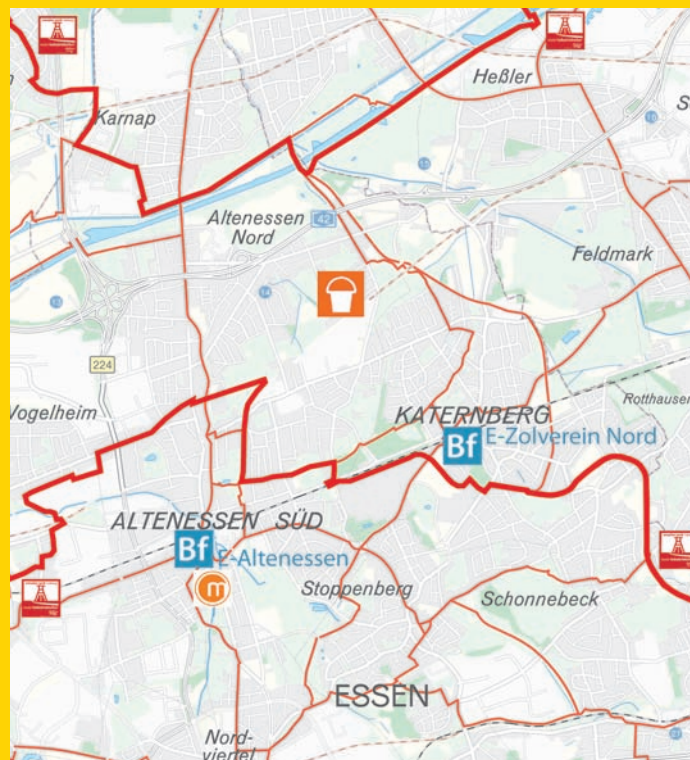
Bahnhof:
 3,7 km bis E-Altenessen Bf.
 3,1 km bis E-Zollverein Nord Bf.

Haltestelle:
 ca. 600 m bis „Kuhlhoffstraße“, Essen

Radroute:
 Emscher Park Radweg



GPS: N51° 30' 30" E07° 01' 32"



9 Nordsternpark, Gelsenkirchen



Dieser heute öffentliche Park entstand im Rahmen der Bundesgartenschau von 1997 auf dem Gelände der Zeche Nordstern.

Südlich des Rhein-Herne-Kanals befindet sich das Kinderland.

Wer hier angekommen ist, kann im Stocherkahnteich mit Holzbottichen in See stechen oder mit einer Fähre übersetzen.

Nebenan bieten Kaskaden mit unterschiedlich großen und tiefen Wasserbecken Abkühlung.

Der angrenzende Spielplatz mit Wasserpumpen, Matschtischen, Rutschen und Klettergerüsten ist eine weitere Attraktion.

2008 ist am Spielplatz das Kinderland-Cafe entstanden, in dem es Kuchen, Mittagessen und gesunde Säfte zu kaufen gibt.

Von den Oster- bis zu den Herbstferien sprudelt bei gutem Wetter das Wasser im Nordsternpark den ganzen Tag und der Eintritt ist kostenlos.

i Nordsternpark

Wallstraße, 45899 Gelsenkirchen

Fon Stadt- und Tourist-Info

0209 950197-0

Fon Kinderland 0209 3616490

www.nordsternpark.de



Bahnhof:

6,3 km bis Gelsenkirchen Hbf.

6,9 km bis E-Zollverein Nord Bf.

Haltestelle:

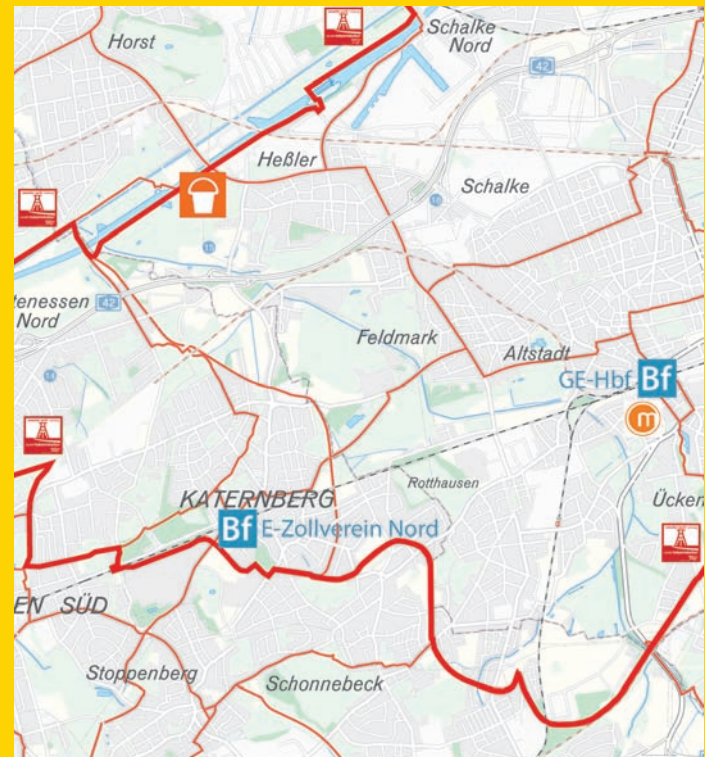
ca. 600 m bis „Rhein-Herne-Kanal“, Gelsenkirchen

Radroute:

Emscher Park Radweg



GPS: N51° 31' 20" E07° 02' 24"





AQUA-AKTIV ist Name und Programm des Wasserspielplatzes im Nienhauser Park.

Kinder füllen hier mit Düsen, Wind- und Wasserrädern die Mulden mit Wasser. Von hier aus pumpen sie es mit Hilfe von Schöpfrad, archimedischer Schraube oder Handpumpe in Wasserrinnen und auf Matschtische.



Ein Kneippbecken, mehrere Liegewiesen und Sitzgelegenheiten mit Schattenplätzen laden auch Eltern zum Verweilen ein. Kiosk und Toiletten befinden sich in der Nähe.

Kostenpflichtige Angebote des Parks sind das Freibad, Elektroautos, Kindereisenbahn, Minigolfanlage und Grillplätze.

Bei gutem Wetter sind die Pumpen von 9.00 Uhr bis zum Einbruch der Dunkelheit in Betrieb. Der Eintritt ist frei.



i **Revierpark Nienhausen – der Gesundheitspark**
 Feldmarkstraße/Nienhausenstraße, 45883 Gelsenkirchen
 Fon 0209 941310
www.nienhausen.de

Bahnhof:

2,2 km bis E-Zollverein Nord Bf.
 3,2 km bis Gelsenkirchen Hbf.

Haltestelle:

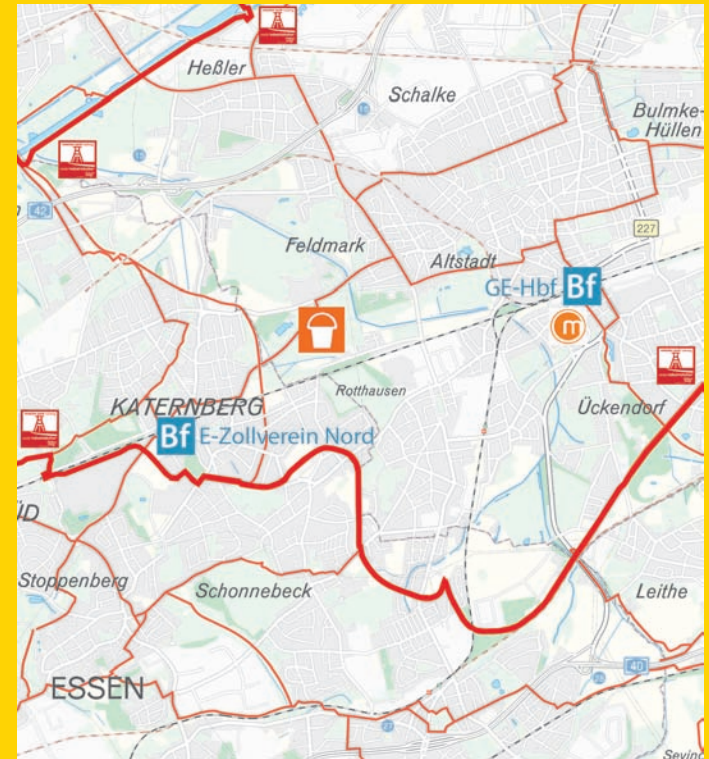
„Revierpark Nienhausen“, Gelsenkirchen

Radroute:

Emscher Park Radweg



GPS: N51° 30' 12" E07° 03' 56"





Aktivität wird groß geschrieben im naturnahen Spiel- und Mitmach-Park Ketteler Hof. Neben zahlreichen Spielarealen, Tiergehegen, dem Natur-Erlebnispfad, dem Märchenwald und Grill- und Picknickwiesen laden zwei große Wasserspielplätze zum Planschen, Matschen und Experimentieren ein. Hier finden Groß und Klein, genussvolle Planscher und technisch interessierte Wasserbauer den richtigen Zugang zum kühlen Nass.



Mit Schleusen, Wasserrädern und Pumpen werden Kanäle befüllt und Wasserräder in Gang gesetzt. Per Pedale wird Wasser in die zweite Etage des Spielturmes transportiert und zu einem Wasserfall geleitet. Der Ketteler Hof ist von Ende März bis Ende Oktober täglich von 9.00 bis 18.00 Uhr geöffnet. Der Besuch ist kostenpflichtig.



i **Ketteler Hof**
Rekener Straße 234
45721 Haltern am See
Fon 02364 3409
www.kettelerhof.de

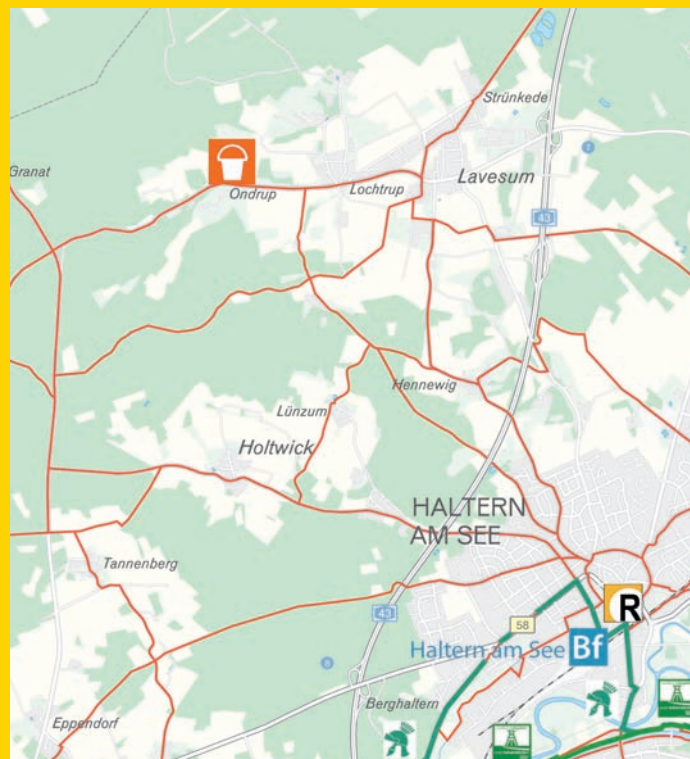
Bahnhof:
7,6 km bis Haltern am See Bf.

Haltestelle:
„Ketteler Hof“, Haltern am See

Radroute:
RÖMERROUTE
Rundkurs Ruhrgebiet

Radservice und Verleih:
Radstation Haltern am See
Roost-Warendin-Platz 3
45721 Haltern am See
Fon 02364 930220
www.haltern.de/tourismus/

GPS: N51° 46' 46" E07° 07' 53"





Zwei große Wasserbecken, die durch Bachläufe miteinander verbunden sind, bietet der Bochumer Stadtpark seinen kleinen Gästen. Hier können sie wunderbar im Wasser spielen und Bötchen fahren lassen.

Wem das zu nass ist, der findet auf dem angrenzenden Spielplatz Rutschen, Schaukeln und Klettergerüste sowie einen großen Sandspielbereich. Die Großen genießen ihr Plätzchen unter den altehrwürdigen Bäumen des Stadtparks.

Der Zugang ist für alle kostenlos. Der Wasserspielplatz wird in den Sommermonaten bei gutem Wetter betrieben. Neben befindet sich ein Mini-golfplatz mit Kiosk und Toiletten.

Darüber hinaus bietet der Stadtpark mit Gondelteich, Tierpark und Fossilium weitere Attraktionen.

Stadtpark Bochum

Gudrunstraße, 44791 Bochum

Fon 0234 901-0

www.bochum.de/blauelinie

Bahnhof:

2,3 km bis Bochum Hbf.

Haltestelle:

200 m bis „Gudrunstraße“, „St. Josef-Hospital“, Bochum

Radroute:

Emscher Park Radweg

Radservice und Verleih:

Fahrradstation
am Bochum Hbf.

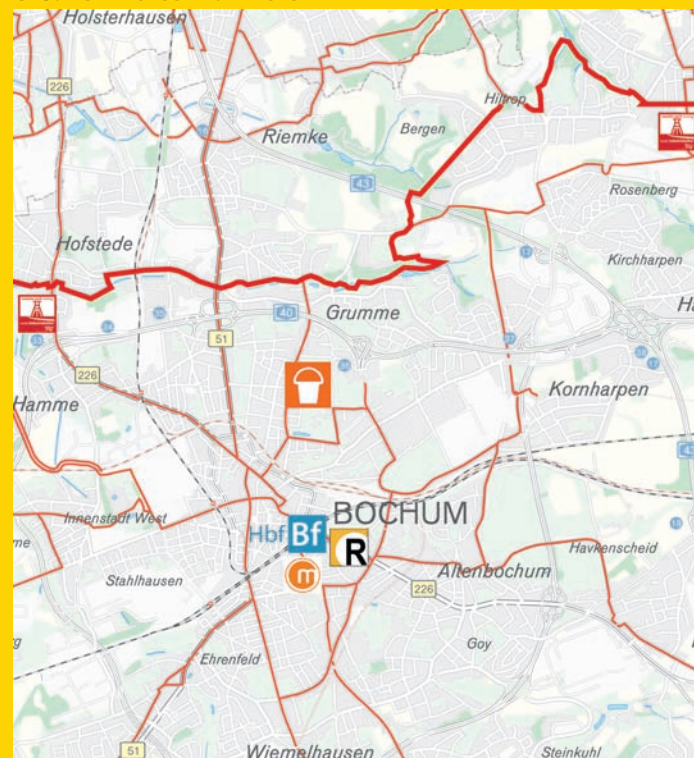
Ferdinandstraße

44787 Bochum

Telefon: 0234 4141124

www.viabochem.de

GPS: N51° 29' 39" E07° 13' 34"



13 LWL-Industriemuseum

Zeche Nachtigall, Witten



An der „kleinen Ruhr“, auf dem Spielplatz im LWL-Industriemuseum Zeche Nachtigall drehen sich Wasserräder und warten Schleusen und Wehre auf ihren Einsatz. Kinder, die ein eigenes Schiffchen mitbringen, können es hier den nachgebauten Wasserlauf (nur im Sommerhalbjahr) hinunter schwimmen lassen. Ob der Transport auf der Ruhr oder der Abbau tief unter Tage: In der Zeche Nachtigall dreht sich fast alles um die Kohle! Ein besonderes Erlebnis ist die Führung durch das Besucherbergwerk Nachtigallstollen (für Kinder ab 5 Jahre). Hier tauchen Besucher in die Welt der Bergleute ein und sehen wie die Steinkohle vor Ort abgebaut wurde. Auch im Sommer herrschen hier nur 12 °C: Jacke und feste Schuhe anziehen! Stärkung und erfrischende Getränke gibt es im Kaffeegärtchen „Auf Nachtigall“. Schattige Picknickplätze vorhanden. Der kostenpflichtige Besuch ist außer montags von 10 bis 18 Uhr möglich.

i **LWL-Industriemuseum**
Zeche Nachtigall
Nachtigallstraße 35
58452 Witten-Bommern
Fon 02302 936640
www.lwl-industriemuseum.de



Bahnhof:
1,9 km bis Witten Hbf.

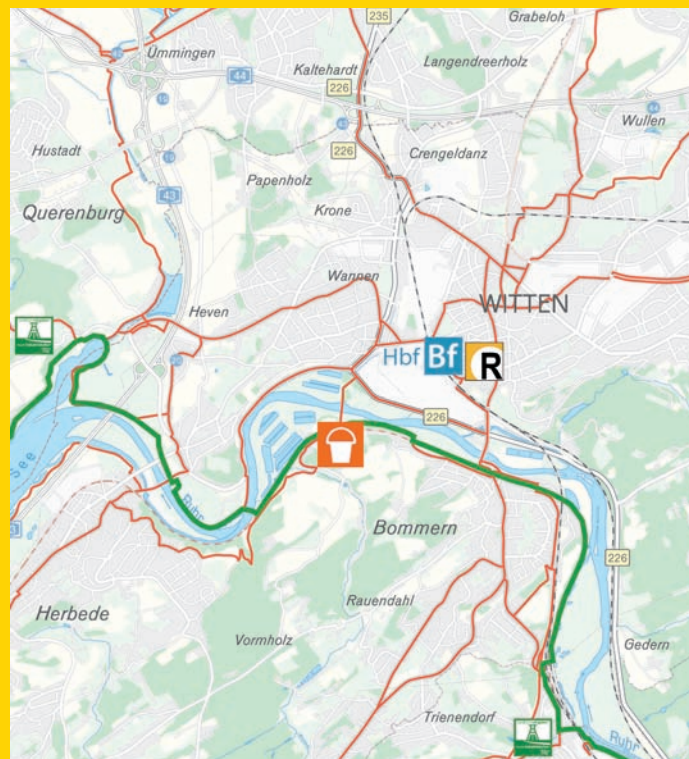
Haltestelle:
„Zeche Nachtigall“, Witten

Radroute:
Rundkurs Ruhrgebiet

Radservice und Verleih:
Radstation Witten im Hbf.
Bergerstraße 35
58452 Witten
Fon 02302 399000

An ausgewiesenen Tagen kann man die Zeche Nachtigall auch mit der historischen Ruhrtal-Bahn erreichen.
www.ruhrtalbahn.de

GPS: N51° 25' 44" E07° 18' 48"



14 LWL-Industriemuseum

Zeche Zollern, Dortmund



Steine waschen, Wasser fördern, matschen und spielen mit Wasser steht auf dem Spielplatz des LWL-Industriemuseums Zeche Zollern im Vordergrund.

Zur Erholung und zum Rasten laden Picknickgarnituren ein – teilweise mit Sonnensegel überdacht, teils auf der Wiese. Bei schlechtem Wetter können die Museumsgäste auf die Bänke in der Lohnhalle ausweichen. Im Treppenhaus des Lohnhallentraktes stehen zusätzlich Sitzgelegenheiten und Bistrotische für ein Picknick bereit.

Sich stärken kann man auch im Restaurant „Pferdestall“, während der Sommermonate auch im Biergarten.

Das Museum ist von Dienstag bis Sonntag von 10.00 bis 18.00 Uhr geöffnet.

Der Wasserspielplatz liegt auf dem Gelände des Museums, der Eintritt ist kostenpflichtig.

i **LWL-Industriemuseum
Zeche Zollern**

Grubenweg, 44388 Dortmund

Fon 0231 6961-111

www.lwl-industriemuseum.de

Bahnhof:

400 m bis DO-Bövinghausen Bf.

Haltestelle:

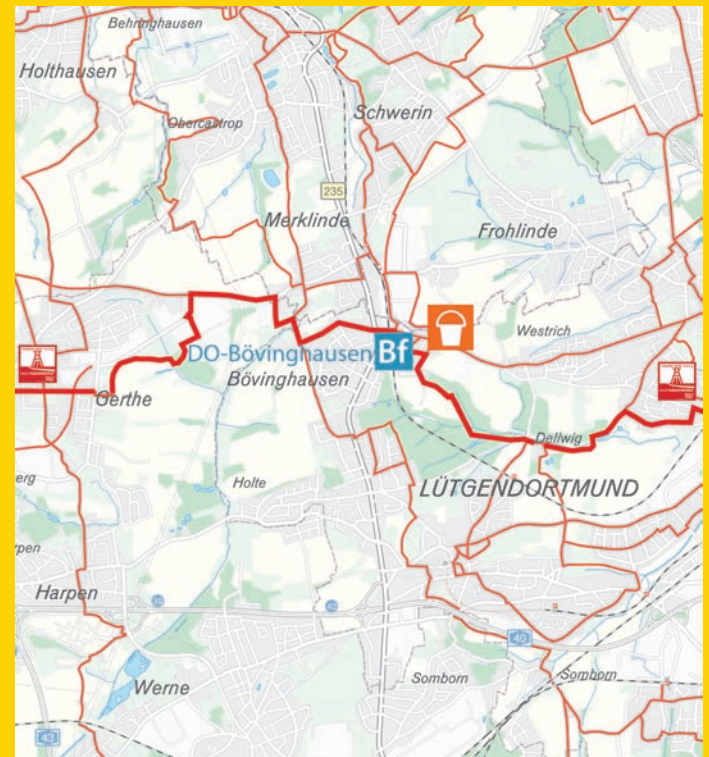
ca. 200 m bis „Industriemuseum Zollern“, Dortmund

Radroute:

Emscher Park Radweg



GPS: N51° 31' 07" E07° 20' 01"



15 LWL-Industriemuseum

Schiffshebewerk Henrichenburg, Waltrop



Viel Wasser, ein Floß, Rutsche, Kletterwand und zwei Tarzanschwinger – der neue Spielplatz am Oberwasser des Schiffshebewerks hat alles zu bieten, was das Kinderherz begehrt. Highlight ist ein künstlicher Wasserlauf mit einem Modell des Schiffshebewerks, in dem Kinder per Kurbel kleine Flöße auf und ab bewegen können.



In den Sommermonaten bieten der Gastrobus am Unterwasser und das Cafe am Oberwasser kleine Speisen und Getränke zur Stärkung an.



Der Wasserspielplatz liegt auf dem Gelände des LWL-Industriemuseums Schiffshebewerk Henrichenburg. Der Eintritt ist kostenpflichtig.



i **LWL-Industriemuseum**
Schiffshebewerk Henrichenburg
Am Hebewerk 2, 45731 Waltrop
Fon 02363 9707-0
www.lwl-industriemuseum.de

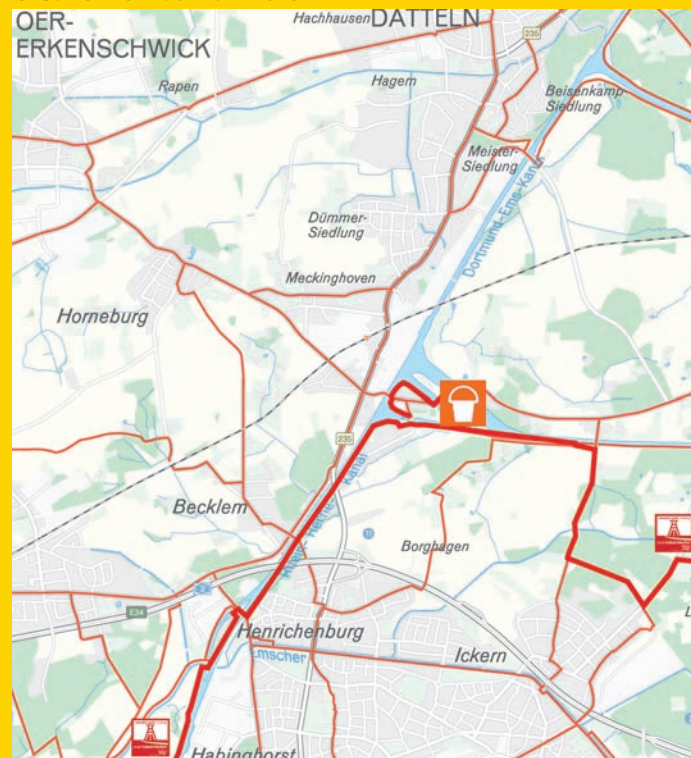
Bahnhof:
6 km bis Castrop-Rauxel Hbf.

Haltestelle:
ca. 500 m bis „Waltrop
Hebewerk“, Waltrop

Radroute:
Emscher Park Radweg

Radservice und Verleih:
Radstation
Castrop-Rauxel Hbf.
Berliner Platz 9
44577 Castrop-Rauxel
Fon 02305 546328
radstation.castrop-rauxel.de
@rebeq.de

GPS: N51° 37' 06" E07° 19' 32"



16 Revierpark Wischlingen, Dortmund



Der Wasserspielplatz bildet das Herzstück der Spiellandschaft im Revierpark Wischlingen. Aus einer Quelle sprudelt das Wasser und fließt durch eine Felsenlandschaft in einen Teich. Hier kann man mit der archimedischen Schraube spielen oder das Wasser in eine große Spirale weiter fließen lassen und Staudämme bauen. Die angrenzende Wiese mit weiteren Spielgeräten bietet die Möglichkeit, die Freizeit nach Lust und Laune zu genießen. Der benachbarte See lädt zum Bootfahren ein und am gegenüberliegenden Ufer lockt ein Minigolfplatz.

Direkt angrenzend liegt ein Klettergarten mit einem extra Kinderparcours. Diese Angebote sind kostenpflichtig. Ein Kiosk liegt in der Nähe des Wohnmobilstellplatzes und Erfrischungen erhält man auch im Biergarten.

Die Betriebszeit des Wasserspielplatzes richtet sich nach dem Wetter. Der Eintritt ist frei.

i **Revierpark Wischlingen**
Höfkerstraße 12
44149 Dortmund
Fon 0231 9170710
www.wischlingen.de

Bahnhof:

400 m bis DO-Wischlingen Bf.
ca. 2,0 km bis DO-Rahm Bf. und
DO-Dorstfeld Bf.

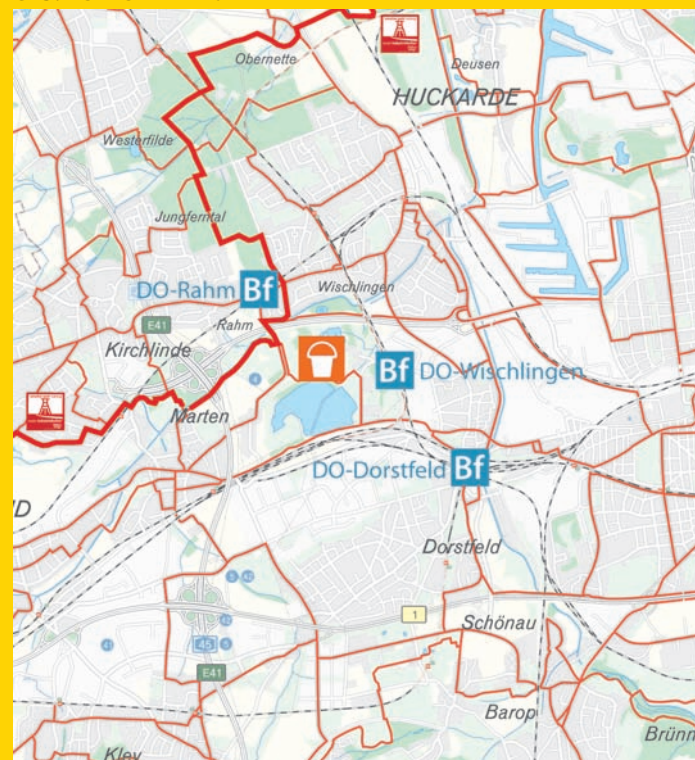
Haltestelle:

ca. 500 m bis „Revierpark“,
Dortmund

Radroute:

Emscher Park Radweg

GPS: N51° 31' 11" E07° 24' 11"





Hoch über dem Ruhrtal gelegen, bietet dieses Ausflugsziel vor allem für die jüngsten Wasserfans tolle Erlebnisse.

Von April bis Oktober strömt das Wasser aus mehreren Pumpen. Kanäle und Dämme bauen und nach Herzenslust matschen – da bleibt keine Hose trocken. Und wem es zu nass wird, der trocknet beim Rutschen, Klettern, Wippen und Karussellfahren. Auch an Grillplätzen, auf der großen Spiel- und Liegewiese sowie an Tischtennisplatten und auf dem Volleyballfeld und beim Freiluftschach können kleine und große Gruppen ihre Freizeit genießen. Wer dann noch Langeweile hat, besteigt das Berger-Denkmal und genießt die schöne Aussicht ins Ruhrtal, besucht die Damwild- und Wildschweingehege oder den Streichelzoo. Sportliche nutzen den Trimm-dich-Pfad. Für Jogger und Walker gibt es die Finnenbahn.

Kostenlos und ganzjährig gibt es hier viel zu erleben.

Hohenstein

Hohenstein, 58453 Witten

Fon 02302 5813502

www.witten.de

Bahnhof:

2,2 km bis Witten Hbf., über eine zum Teil steile Anfahrt

Radroute:

Rundkurs Ruhrgebiet

Radservice und Verleih:

Radstation Witten Hbf.

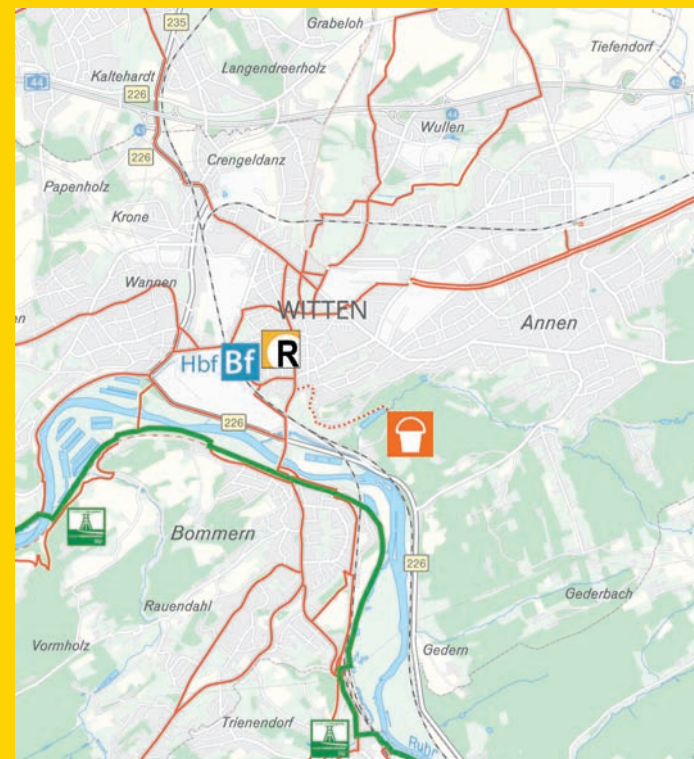
Bergerstraße 35

im Hauptbahnhof

58452 Witten

Fon 02302 399000

GPS: N51° 25' 40" E07° 21' 05"





Auf dem Robinsonspielplatz kann man sich in Holzbottichen über den Stocherkahnteich fortbewegen. Um den Teich herum befinden sich Bänke, von denen man seine Kinder immer gut im Blickfeld hat.

Angrenzend wird in der Rutsch- und Kletterlandschaft, die in viel Sand gebettet ist, gespielt. Ein Kiosk für Imbiss und Erfrischungen sowie Toiletten befinden sich direkt vor Ort.

Der Westfalenpark lockt mit dem 209 Meter hohen Florian-turm, einer Seilbahn, der Sternwarte und vielem mehr.

Der Park kann ganzjährig täglich von 9.00 bis 21.00 Uhr besucht werden. Park und angrenzende Parkplätze sind kostenpflichtig.

Der Betrieb des Wasserspielplatzes wird durch das Wetter und die Jahreszeit bestimmt.

i **Westfalenpark**
Emscherpromenade
44263 Dortmund
Fon 0231 50-26100
www.westfalenpark.de

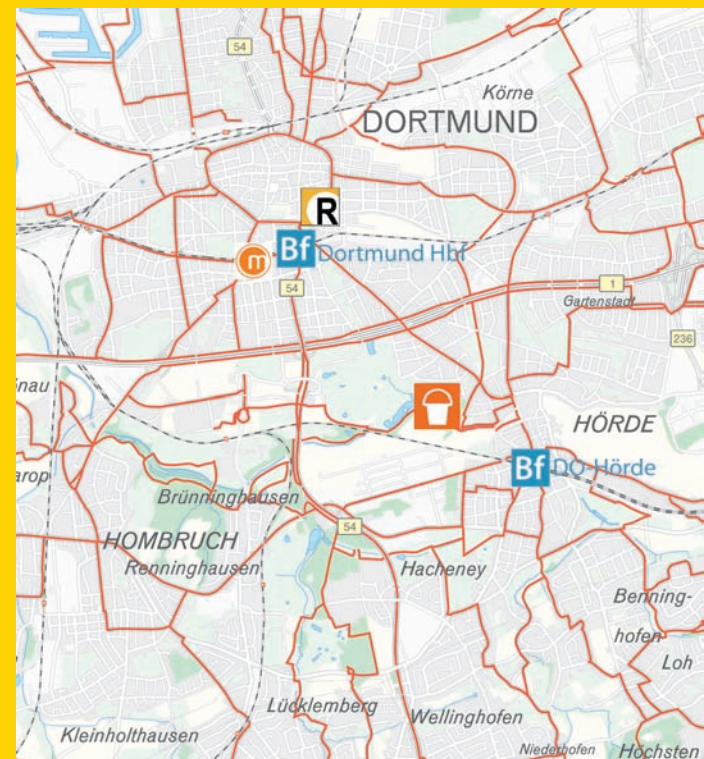
Bahnhof:
1,5 km bis DO-Hörde
5,4 km bis Dortmund Hbf.

Haltestelle:
ca. 400 m bis „Salzwedeler Straße“, Dortmund

Radservice und Verleih:
Fahrradstation am
Hbf. Dortmund
Königswall 15
44315 Dortmund
Fon 0231 1811756
www.dobeq.de

Der Westfalenpark ist von der Dortmunder Innenstadt sowie von den umliegenden Stadtteilen hervorragend mit dem Rad zu erreichen.

GPS: N51° 29' 35" E07° 29' 15"





Das neue „Experimentierfeld Wasser“ im Hagener Freilichtmuseum liegt auf rund 700 Quadratmetern im mittleren Museumsbereich. Hier befindet sich ein schmaler geschwungener Wasserlauf mit acht Stationen, darunter ein „Hörbrunnen“, ein Wasserschöpfrad, eine Wasser-Luftsäule und ein Windrad zur Wasserförderung. Für die kleineren Kinder gibt es einen eigenen Wasser-Sandbereich, in dem auch die Kleinsten mit Wasser experimentieren und spielen können. Abgerundet wird das Experimentierfeld von einer Ruhezone.

Der kostenpflichtige Park ist vom 01.04. bis 31.10. von Dienstag bis Sonntag, einschließlich feiertags, von 9.00 Uhr bis 17.30 Uhr geöffnet.

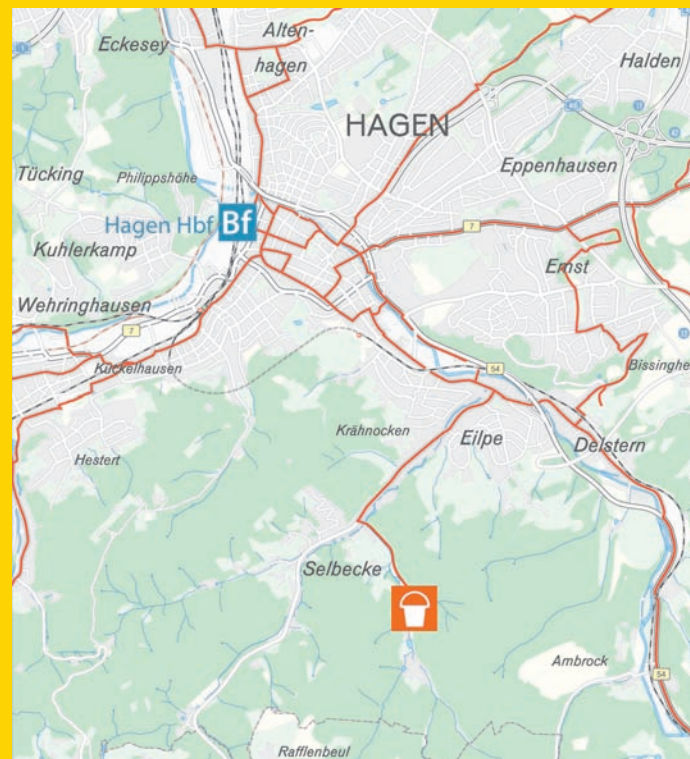
i LWL-Freilichtmuseum Hagen
 Mäckingerbach, 58091 Hagen
 Fon 02331 7807 0
www.lwl-freilichtmuseum-hagen.de

Bahnhof:
 6,0 km bis Hagen Hbf.

Haltestelle:
 ca. 1,2 km bis
 „Freilichtmuseum“, Hagen



GPS: N51° 19' 34" E07° 28' 60"





In der City von Bergkamen lädt der Wasserpark zum Promenieren, Spielen, Sonnen und Träumen ein. Das Herzstück des Parks ist eine breite Wasserachse mit zwei unterschiedlich geformten Ufern: Die attraktiv gestaltete Promenade und das naturnahe Schilfufer.



An einem Strandbereich gibt es die Möglichkeit Beachvolleyball zu spielen. Der Übergang zum Wasser ist gepflastert und man gelangt stufenlos zum Planschen ins kühle Nass.



Der intensiv genutzte Wasserspielplatz mit ausgebautem Grabensystem befindet sich in einem separaten Becken. Hier darf gematscht, gestaut und gepumpt werden. Eine „Quelle“ sprudelt fast das ganze Jahr und die Fontänen von Karfreitag bis Ende Oktober.



Bekommt man beim Spielen im Wasser mal zu viel Sonne ab, lädt die große Spielwiese zu einer schattigen Pause ein.

i **Wasserpark Bergkamen**
Schulstraße, 59192 Bergkamen
Fon 02307 965229

Bahnhof:

4,5 km bis Kamen Bf.

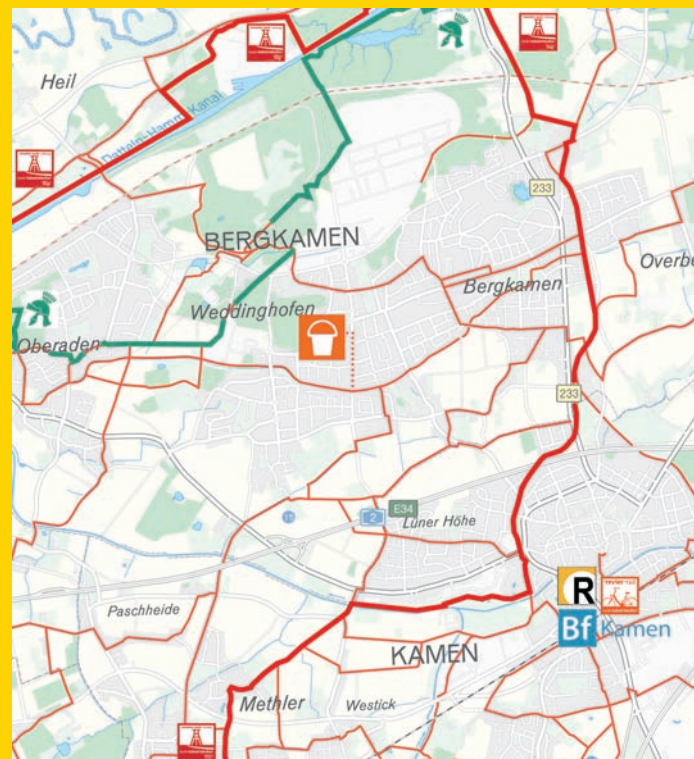
Haltestelle:

„Wasserpark“ Bergkamen

Radroute:

Emscher Park Radweg
RÖMERROUTE

GPS: N51° 36' 38" E07° 36' 46"





Eine vielfältig gestaltete Wasserlandschaft können die Gäste des Maximilianparks im „Tal der tausend Wasser“ erobern. Hier wird mit Flößen in See gestochen, das Piratenschiff mit der Wasserkanone verteidigt und das Wasser durch Kanäle und über Wasserräder geleitet.

Rund um den Spielplatz befinden sich ausgedehnte Wiesen mit sonnigen und schattigen Plätzen und vielen Sitzgelegenheiten. Selbstverständlich gibt es hier einen Kiosk und Toiletten. In unmittelbarer Nähe liegt der 2009 neu gestaltete, komplett barrierefreie Spielplatz „Alte Miene“. Hier kann mit Wasser und Sand gematscht werden. Barrierefreie Toiletten befinden sich ca. 350 m entfernt. Der kostenpflichtige Park ist ganzjährig geöffnet. Der Wasserspielplatz wird in den warmen Monaten +bei gutem Wetter betrieben und kann dann täglich von 9.00 bis 21.00 Uhr besucht werden. Weitere Attraktionen sind der Glaselefant und das größte Schmetterlingshaus in NRW.

Maximilianpark

Alter Grenzweg, 59071 Hamm

Fon 02381 98210-0

www.maximilianpark.de

Bahnhof:

ca. 6,4 km bis Hamm Bf. und Heessen Bf.

Haltestelle:

ca. 400 m bis „Maximilianpark“, Hamm

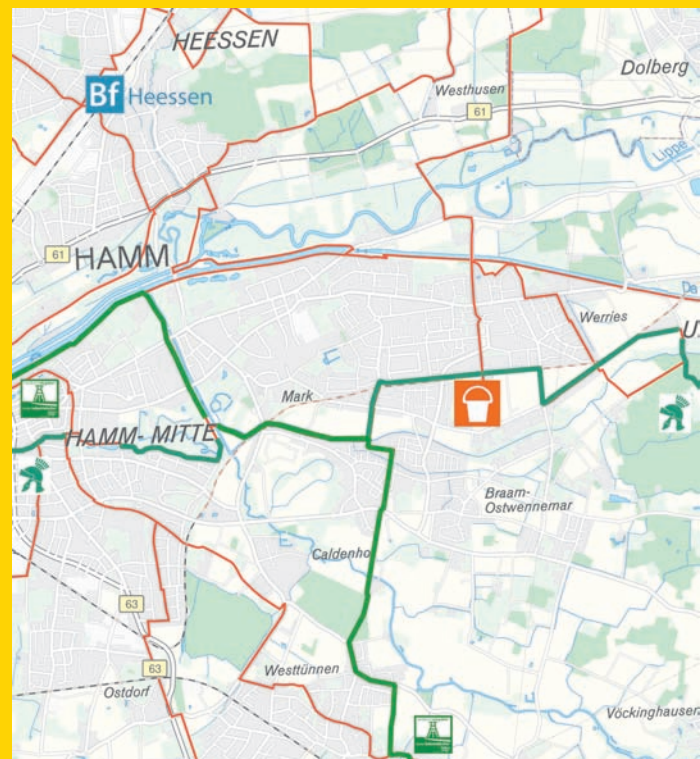
Radroute:

Rundkurs Ruhrgebiet
RÖMERROUTE

Radservice und Verleih:

Radstation am Hauptbahnhof
Willy-Brandt-Platz 1
59065 Hamm
Fon 02381 9271913

GPS: N51° 40' 50" E07° 52' 55"



Gipfelstürmen
in der Metropole Ruhr




Haldenerlebnis bei Tag und Nacht!



Gipfelstürmen in der Metropole Ruhr Haldenerlebnis bei Tag und Nacht!

Manchmal treibt es die Metropole Ruhr auf den Gipfel. Wo von Natur aus Flachland war, hat die Metropole Ruhr sich eigene Höhenzüge gebaut. Aus den ehemaligen Abraumhalden des Steinkohlenbergbaus wurde eine spannende, grüne Freizeitanlage, die zum Auf- und Abstieg einlädt. Was anderswo Ödland ist, wird hier auf vielfältige Art genutzt und ist eine Erlebnislandschaft völlig neuen Typs.

Wasserwandern
in der Metropole Ruhr




Paddelspaß für alle!



Wasserwandern in der Metropole Ruhr Paddelspaß für alle!

Ob im Kanu wie Indianer oder im Kajak wie Eskimos – entdecken Sie Ihre Metropole Ruhr aus einer anderen Perspektive, vom Wasser aus! Lassen Sie sich mal treiben, gleiten Sie ruhig dahin, lauschen Sie der Natur oder holen Sie alles aus sich heraus – Lippe Ruhr und Rhein bieten ihnen dazu alle Möglichkeiten!

Ausflugschifffahrt
in der Metropole Ruhr






Willkommen an Bord!




Ausflugschifffahrt in der Metropole Ruhr Willkommen an Bord!

Von den Flüssen, Seen und Kanälen aus lernen Sie die idyllische, grüne Seite der Metropole Ruhr mit ihren Wäldern, Auen, Parks, Villen und Schlössern ebenso wie die spannende, industrielle Seite mit Zechen, Eisenhütten, Halden und Häfen kennen und schätzen. Wir informieren Sie über die Anbieter der Schiffstouren, ihre Linien- und Sonderfahrten, die Fahrtdauer sowie über besondere Ausflugsziele und Attraktionen.

Urlaub
vor der Haustür

Entdecke Deine Freizeitmetropole Ruhr!



Urlaub vor der Haustür Entdecke Deine Freizeitmetropole Ruhr!

Sie haben ein paar Tage Urlaub oder ein Wochenende frei – Möchten raus aus dem Alltagsstress und einfach mal abschalten? Die Metropole Ruhr bietet Ihnen klare Flüsse, große Seen, erlebnisreiche Kanäle, stille Wälder, weite Landschaft, spannende Industriekultur, historische Altstädte und vieles mehr! Wir stellen Ihnen in dieser Broschüre drei attraktive Kurzurlaubsziele vor, die es zu besuchen lohnt – überzeugen Sie sich selbst!

Impressum

Regionalverband Ruhr

Referat Regionalentwicklung
Kronprinzenstraße 35, 45128 Essen
Fon 0201 20 69-0
Fax 0201 20 69-500
www.metropoleruhr.de

Redaktion: Kerstin Blaschko,
Birgit Diermann, Martin Wirtz
Fotonachweis: Regionalverband Ruhr
Kartengrundlagen: Team 9-3
Kartographische Produkte
Änderungen sind vorbehalten.
Kein Anspruch auf Vollständigkeit.
Essen, Juni 2012

Auf diesen Wegen erhalten Sie diese und weitere Broschüren:

Zur direkten Mitnahme:

Regionalverband Ruhr, Kronprinzenstraße 35, 45128 Essen

Zusendung der Broschüre per Post:

Bestellung unter www.metropoleruhr.de unter RVR Shop
Bestellung telefonisch unter 0201 20 69-352

Download als PDF-Datei:

shop.metropoleruhr.de unter Infomaterial

