



# AMTSBLATT

## der Stadt Mönchengladbach

Nr. 17

Jahrgang 39  
15. Juli 2013

### Der Oberbürgermeister gibt bekannt:

**Bekanntmachung**  
**Einteilung des Gebietes der Stadt**  
**Mönchengladbach in Wahlbezirke zur**  
**Kommunalwahl 2014**

Kommunal- wahlbezirk	Straße	Haus- nummer von	Haus- nummer bis	Kommunal- wahlbezirk	Straße	Haus- nummer von	Haus- nummer bis
				1	Helenastraße	1	37
				1	Helenastraße	6	40
				1	Hermann-Ehlers-Straße	2	20
				1	Hilderather Straße	2	50
				1	Hilderather Straße	25	61
1	Adam-Romboy-Straße	2	30	1	Hohe Straße	2	76
1	Am Baumlehrpfad	2	32	1	Hohe Straße	31	73
1	Am Baumlehrpfad	5	19	1	In der Saas	4	26
1	Am Grotherather Berg	1	95	1	In der Saas	5	39
1	Am Grotherather Berg	14	116	1	Kleiner Driesch	1	7
1	Am Mühlentor	11	31	1	Kleiner Driesch	2	20
1	Am Mühlentor	2	44	1	Laniostraße	1	23
1	Am Wickrath Tor	2	62	1	Laniostraße	2	32
1	Am Wickrath Tor	3	73	1	Maseniusstraße	1	29
1	An der Bahn	19	115	1	Maseniusstraße	2	30
1	An der Bahn	22	116	1	Max-Reger-Straße	24	70
1	Andreas-Bornes-Straße	10	52	1	Max-Reger-Straße	27	73
1	Andreas-Bornes-Straße	3	53	1	Mennrath Straße	10	100
1	Augsteinstraße	12	56	1	Mennrath Straße	11	69
1	Augsteinstraße	3	49	1	Mörserhof	13	19
1	Beecker Straße	16	204	1	Mörserhof	2	26
1	Beecker Straße	19	121	1	Mühlentorplatz	1	17
1	Biesenhof	1	19	1	Mühlenwallstraße	1	83
1	Biesenhof	4	46	1	Mühlenwallstraße	2	74
1	Broicher Straße	1	31	1	Panhausstraße	1	19
1	Broicher Straße	12	88	1	Panhausstraße	2	20
1	Dahlener End	9	119	1	Pauenstraße	1	91
1	Dietrich-Hülsen-Weg	12	50	1	Pauenstraße	78	86
1	Dietrich-Hülsen-Weg	39	47	1	Peter-Micke-Straße	8	68
1	Dortansstraße	12	26	1	Peter-Micke-Straße	9	49
1	Dortansstraße	7	29	1	Plektrudisstraße	4	22
1	Erkelenzer Straße	8	150	1	Plektrudisstraße	5	29
1	Gerkerather Mühle	1	29	1	Renne	10	42
1	Gerkerather Mühle	14	50	1	Renne	5	5
1	Gerkerather Weg	4	120	1	Saasfelder Weg	1	5
1	Geusenstraße	19	23	1	Saasfelder Weg	2	18
1	Geusenstraße	4	30	1	St.-Helena-Platz	1	17
1	Gladbacher Straße	1	179	1	St.-Helena-Platz	2	10
1	Gladbacher Straße	4	164	1	St.-Peter-Straße	1	25
1	Görreshof	1	23	1	St.-Peter-Straße	4	44
1	Görreshof	6	14	1	Stadtwaldstraße	1	139
1	Görresstraße	1	51	1	Stadtwaldstraße	2	104
1	Görresstraße	2	42	1	Südwall	1	119
1	Grötekenstraße	3	43	1	Südwall	2	166
1	Grötekenstraße	6	58	1	Suitbertgasse	15	23
1	Hardter Straße	4	74	1	Suitbertgasse	16	26
1	Hardter Straße	9	201	1	Sybeniusstraße	1	11
1	Hein-Minkenbergs-Straße	11	63	1	Sybeniusstraße	2	14
1	Hein-Minkenbergs-Straße	2	64	1	Ulenbroichstraße	2	16

Kommunal- wahlbezirk	Straße	Haus- nummer von	Haus- nummer bis	Kommunal- wahlbezirk	Straße	Haus- nummer von	Haus- nummer bis
1	Ulenbroichstraße	7	17	2	Carmarthen Terrace	2	10
1	Vogtsgarten	1	101	2	Chazal Road	1	995
1	Vogtsgarten	4	66	2	Chazal Road	4	30
1	Vollmüllerstraße	3	15	2	Cheshire Drive	30	30
1	Weißbuchenweg	3	27	2	Colchester Walk	2	24
1	Weißbuchenweg	6	12	2	Colchester Walk	3	25
1	Wilhelm-Von-Jülich-Straße	11	47	2	Collingwood Road	4	116
1	Wilhelm-Von-Jülich-Straße	2	72	2	Collingwood Road	7	25
2	Aachener Straße	800	800	2	Cornwall Drive	5	35
2	Aachener Straße	863	863	2	Cromarty Terrace	1	13
2	Am Ackerpfad	4	10	2	Cromarty Terrace	2	12
2	Am Ackerpfad	5	9	2	Cumberland Drive	10	28
2	Am Heinrichshof	1	35	2	Cumberland Drive	5	15
2	Am Heinrichshof	2	34	2	Cupar Way	3	13
2	Am Kapellchen	2	48	2	Cupar Way	4	22
2	Am Kapellchen	3	71	2	Dahlener Heide	2	68
2	Am Kolbusch	2	50	2	Dahlener Heide	9	67
2	Am Kolbusch	5	43	2	De Ruyter Road	10	10
2	Am Sitterhof	1	87	2	De Ruyter Road	19	19
2	Am Sitterhof	2	98	2	Derby Walk	1	7
2	An den Flachsgruben	1	31	2	Derby Walk	2	2
2	An den Flachsgruben	14	22	2	Devonshire Avenue	2	38
2	Antonie-Boetzelen-Ring	1	135	2	Dingwall Way	3	29
2	Antonie-Boetzelen-Ring	130	130	2	Dingwall Way	8	18
2	Antrim Drive	32	32	2	Dolgelly Walk	2	72
2	Antrim Drive	5	51	2	Dolgelly Walk	9	13
2	Appleby Walk	1	47	2	Dorchester Way	13	13
2	Appleby Walk	6	28	2	Dorchester Way	6	6
2	Argyll Drive	10	32	2	Dorthausen	17	123
2	Argyll Drive	3	29	2	Dorthausen	86	190
2	Armagh Ride	15	15	2	Douglas Way	6	6
2	Auckland Crescent	1	15	2	Dundee Way	1	1
2	Auckland Crescent	6	64	2	Dundee Way	2	18
2	Aylesbury Way	5	17	2	Durham Walk	5	11
2	Ballymena Walk	1	53	2	Eichhofweg	38	54
2	Ballymena Walk	6	38	2	Eichhofweg	79	87
2	Band Walk	21	23	2	Eickelnberg	1	7
2	Banff Walk	2	4	2	Eickelnberg	2	6
2	Banff Walk	3	3	2	Elgin Walk	4	8
2	Bangor Walk	1	5	2	Ellington Road	36	52
2	Bangor Walk	2	14	2	Essex Drive	15	31
2	Bath Walk	5	25	2	Essex Drive	2	38
2	Bath Walk	6	16	2	Exeter Way	1	7
2	Bau	13	39	2	Exeter Way	2	6
2	Bau	14	52	2	Flachsbleiche	10	128
2	Baum	1	9	2	Flachsbleiche	5	133
2	Baum	2	4	2	Flint Drive	2	36
2	Bedford Walk	1	41	2	Flint Drive	3	39
2	Bedford Walk	2	42	2	Forfar Way	5	7
2	Belfast Walk	11	21	2	Forfar Way	8	8
2	Belfast Walk	4	24	2	Fretwell Road	110	110
2	Beresford Road	18	28	2	Gatzweiler	1	11
2	Berkshire Ride	7	7	2	Gatzweiler	2	12
2	Bodmin Walk	3	3	2	Genhausen	1	29
2	Bodmin Walk	6	6	2	Genhausen	12	28
2	Brecon Walk	1	105	2	Genhodder	2	64
2	Brecon Walk	8	24	2	Genhodder	9	73
2	Brialmont Road	1	7	2	Genhodderheide	17	23
2	Brialmont Road	4	4	2	Genhodderheide	32	36
2	Brock Road	396	396	2	Genholland	4	66
2	Broicher Straße	106	424	2	Genholland	5	65
2	Broicher Straße	117	407	2	Genhülsen	1	233
2	Buckingham Way	2	12	2	Genhülsen	6	228
2	Buckingham Way	7	7	2	Gerkerath	19	229
2	Caernarvon Terrace	1	13	2	Gerkerath	20	242
2	Cambridge Drive	7	15	2	Gerkerathwinkel	10	84
2	Canberra Crescent	1	27	2	Gerkerathwinkel	9	99
2	Canberra Crescent	2	10	2	Gladbacher Straße	237	511
2	Canterbury Way	1	1	2	Gladbacher Straße	334	400
2	Cardigan Way	4	12	2	Grenville Road	26	28
2	Cardigan Way	9	9	2	Grenville Road	9	33
2	Carlisle Way	11	39	2	Griesbarth	20	108
2	Carlisle Way	6	18	2	Griesbarth	3	113
2	Carmarthen Terrace	1	9	2	Grotherath	1	3

Kommunal- wahlbezirk	Straße	Haus- nummer von	Haus- nummer bis	Kommunal- wahlbezirk	Straße	Haus- nummer von	Haus- nummer bis
2	Grotherath	2	4	2	Newcastle Way	2	122
2	Grotherather Straße	24	26	2	Newport Walk	17	17
2	Grotherather Straße	25	27	2	Norwich Walk	1	21
2	Günhovener Kapellenweg	1	7	2	Norwich Walk	4	34
2	Günhovener Kapellenweg	4	4	2	Oakham Way	12	12
2	Günhovener Straße	1	101	2	Ottawa Avenue	2	16
2	Günhovener Straße	4	98	2	Ottawa Avenue	3	45
2	Hardter Straße	401	745	2	Otto-Schmalbruch-Straße	8	8
2	Hardter Straße	402	534	2	Oxford Walk	1	9
2	Heinz-Nixdorf-Straße	12	20	2	Oxford Walk	2	8
2	Hennes-Weisweiler-Allee	1	1	2	Peel	1	53
2	Herdt	4	80	2	Peel	2	52
2	Herdt	45	81	2	Pembroke Drive	2	36
2	Hereford Walk	2	10	2	Pembroke Drive	3	23
2	Hermesberg	1	41	2	Perth Walk	10	12
2	Hermesberg	2	18	2	Perth Walk	3	3
2	Hertford Way	5	5	2	Plymouth Way	2	12
2	Hertford Way	8	12	2	Plymouth Way	3	3
2	Hilderath	1	39	2	Portadown Way	4	22
2	Hilderath	10	44	2	Portadown Way	7	21
2	Hilderather Straße	120	190	2	Queens Avenue	2	168
2	Hilderather Straße	189	203	2	Queens Avenue	5	45
2	Holyhead Walk	1	1	2	Reading Way	2	208
2	Holyhead Walk	10	10	2	Roberts Road	1	59
2	Huntingdon Way	1	13	2	Roberts Road	2	2
2	Huntingdon Way	2	16	2	Rochusstraße	1	495
2	Ipswich Walk	3	23	2	Rochusstraße	2	506
2	Ipswich Walk	6	24	2	Rook Road	22	22
2	Kent Ride	41	79	2	Rook Road	27	41
2	Knoor	1	27	2	Roxburgh Drive	1	75
2	Knoor	2	2	2	Roxburgh Drive	6	28
2	Koch	5	81	2	Ruthland Close	3	5
2	Koch	8	80	2	Salisbury Walk	2	6
2	Konrad-Zuse-Ring	10	10	2	Schäffelshütte	1	55
2	Kothausen	1	37	2	Schäffelshütte	2	52
2	Kothausen	2	52	2	Schriefers	19	23
2	Lanark Walk	2	12	2	Schriefers	2	22
2	Lancaster Way	1	89	2	Schriefersmühle	24	26
2	Lancaster Way	10	18	2	Schriefersmühle	25	27
2	Leeds Walk	1	13	2	Shrewsbury Way	1	21
2	Leicester Way	14	14	2	Shrewsbury Way	2	20
2	Leicester Way	3	13	2	Shropshire Close	3	5
2	Lewes Walk	1	5	2	Shropshire Close	4	8
2	Lewes Walk	2	2	2	Sittard	5	41
2	Lincoln Drive	2	18	2	Sittard	6	40
2	Lincoln Drive	5	7	2	Sittardheide	1	23
2	Livingstone Road	12	22	2	Sittardheide	2	24
2	Livingstone Road	7	25	2	Snyders Road	17	35
2	Londonderry Drive	1	35	2	Snyders Road	36	36
2	Londonderry Drive	4	36	2	Somerset Close	3	3
2	Malta Way	146	146	2	Somerset Close	4	8
2	Marino Way	1	95	2	Southampton Walk	1	1
2	Marino Way	2	12	2	Southampton Walk	8	10
2	Marlborough Road	1	61	2	St.-Christophorus-Straße	1	29
2	Marlborough Road	22	100	2	St.-Christophorus-Straße	18	60
2	Mcintyre Road	147	147	2	Stadtwaldstraße	196	368
2	Mennrath	1	137	2	Stadtwaldstraße	201	703
2	Mennrath	2	220	2	Stafford Way	6	8
2	Mennrather Straße	179	179	2	Stafford Way	9	11
2	Mennrathheide	2	16	2	Steinshütte	15	15
2	Mennrathheide	3	33	2	Steinshütte	2	8
2	Mennrathhött	1	55	2	Stephen Way	21	21
2	Mennrathhött	2	66	2	Stirling Walk	3	3
2	Mennrathschmidt	4	78	2	Stopfsweg	1	41
2	Mennrathschmidt	9	101	2	Stopfsweg	2	58
2	Merreter	2	48	2	Stornoway Walk	1	13
2	Merreter	5	59	2	Stornoway Walk	2	2
2	Monmouth Walk	2	26	2	Susanne-Beckers-Weg	11	19
2	Monmouth Walk	3	17	2	Susanne-Beckers-Weg	18	42
2	Moore Road	10	44	2	Sussex Drive	2	26
2	Moore Road	13	73	2	Sussex Drive	21	21
2	Munro Road	32	32	2	Taunton Way	2	2
2	Nairn Walk	14	244	2	Trenchard Road	24	24
2	Newcastle Way	1	17	2	Trenchard Road	3	23

Kommunal- wahlbezirk	Straße	Haus- nummer von	Haus- nummer bis	Kommunal- wahlbezirk	Straße	Haus- nummer von	Haus- nummer bis
2	Tromp Road	43	43	3	Heidegrund	6	18
2	Uxbridge Way	3	251	3	Heiligenpesch	1	115
2	Uxbridge Way	6	26	3	Heiligenpesch	2	110
2	Viehstraße	1	43	3	Hensgesweider Weg	39	73
2	Viehstraße	8	42	3	Hensgesweider Weg	40	74
2	Voosen	1	115	3	Holter Feld	7	67
2	Voosen	18	106	3	Holter Kreuz	2	70
2	Voosener Straße	11	113	3	Holter Kreuz	23	55
2	Voosener Straße	2	112	3	Hugo-Eckener-Straße	1	57
2	Waldesrand	1	21	3	Hugo-Eckener-Straße	10	62
2	Waldesrand	6	34	3	Immelmannstraße	83	163
2	Warwick Drive	2	14	3	Immelmannstraße	86	162
2	Warwick Drive	5	13	3	Josef-Drauschke-Straße	1	97
2	Westmoreland Lane	3	3	3	Josef-Drauschke-Straße	2	102
2	Wiedelskamp	6	12	3	Kahle Heide	1	23
2	Wiedelskamp	7	13	3	Kahle Heide	2	50
2	Wilhelm-Merbecks-Straße	11	15	3	Kammerbusch	1	35
2	Wilhelm-Merbecks-Straße	16	38	3	Kammerbusch	2	20
2	Wiltshire Close	3	7	3	Kleesattelstraße	3	3
2	Wiltshire Close	8	8	3	Kleesattelstraße	4	12
2	Winchester Way	112	112	3	Klostergarten	13	31
2	Wolfsittard	1	141	3	Klostergarten	32	32
2	Wolfsittard	8	144	3	Lilienthalstraße	21	661
2	Wolseley Road	1	29	3	Lilienthalstraße	6	176
2	Wolseley Road	6	6	3	Lindberghstraße	2	190
2	Woof	1	107	3	Lindberghstraße	25	151
2	Woof	2	32	3	Pfingsgraben	2	30
2	Worcester Way	1	17	3	Pfingsgraben	7	101
2	Worcester Way	8	16	3	Reinersstraße	13	79
2	Wrexham Walk	1	11	3	Reinersstraße	2	66
2	Wrexham Walk	2	2	3	Rennbahnweg	16	56
2	Wyenhütte	1	71	3	Rennbahnweg	9	55
2	Wyenhütte	4	66	3	St.-Michael-Platz	1	3
2	York Drive	2	168	3	St.-Michael-Platz	2	4
2	York Drive	5	39	3	Wadenpfad	8	32
3	Aachener Straße	358	616	3	Weimarer Straße	48	56
3	Aachener Straße	359	735	3	Wilmskamp	1	25
3	Am Finkenschlag	1	63	3	Wilmskamp	2	40
3	Am Finkenschlag	2	68	3	Wolfsittard	131	131
3	Am Kopsweg	4	34	4	Alexander-Scharff-Straße	1	65
3	Am Kopsweg	5	33	4	Alexander-Scharff-Straße	2	52
3	Am Wateler Hof	3	31	4	Am Aschenkrug	1	69
3	Am Wateler Hof	4	40	4	Am Aschenkrug	2	84
3	An den Holter Sportstätt.	1	1	4	Am Brandhügel	1	39
3	An der Holter Heide	1	65	4	Am Brandhügel	2	38
3	An der Holter Heide	2	66	4	Am Kirschbaum	80	80
3	Bahnstraße	128	262	4	Am Kirschbaum	9	83
3	Bahnstraße	143	279	4	Am Kuhbaum	39	39
3	Böcklinstraße	11	99	4	Am Kuhbaum	50	50
3	Böcklinstraße	2	78	4	Am Mittelkamp	3	55
3	David-Gathen-Straße	2	28	4	Am Mittelkamp	4	74
3	Eisenacher Straße	1	45	4	An der Nikolauskapelle	1	45
3	Eisenacher Straße	2	56	4	An der Nikolauskapelle	16	40
3	Elsterloh	1	83	4	Birkmannsweg	1	3
3	Elsterloh	6	46	4	Birkmannsweg	2	66
3	Engelsholt	2	166	4	Bothenbäumchen	50	100
3	Engelsholt	5	175	4	Brahmsstraße	1	181
3	Erfurter Straße	2	26	4	Brahmsstraße	12	156
3	Erfurter Straße	5	31	4	Buffenweg	2	6
3	Fockestraße	2	118	4	Buffenweg	7	7
3	Fockestraße	49	105	4	Döhmenkamp	1	33
3	Gingterkamp	1	113	4	Döhmenkamp	2	32
3	Gingterkamp	2	112	4	Elsenkamp	11	27
3	Gingterstraße	11	51	4	Elsenkamp	2	54
3	Gingterstraße	6	22	4	Fischelner Weg	20	38
3	Gothaer Straße	1	111	4	Fischelner Weg	3	39
3	Gothaer Straße	2	108	4	Frankenfeld	1	23
3	Hehn	25	381	4	Frankenfeld	2	18
3	Hehn	34	380	4	Gartenkamp	3	81
3	Hehner Straße	157	215	4	Gartenkamp	4	80
3	Hehner Straße	160	214	4	Ginsterweg	2	42
3	Hehnerholt	2	238	4	Glockenstraße	1	81
3	Hehnerholt	3	515	4	Glockenstraße	2	60
3	Heidegrund	1	7	4	Gritzkesweg	6	46

Kommunal- wahlbezirk	Straße	Haus- nummer von	Haus- nummer bis	Kommunal- wahlbezirk	Straße	Haus- nummer von	Haus- nummer bis
4	Gritzkesweg	7	125	4	Weißensteinsweg	35	75
4	Haierbäumchen	15	177	4	Wey	1	5
4	Haierbäumchen	44	176	4	Wey	4	10
4	Hans-Dilsen-Weg	2	16	4	Winkeln	1	153
4	Hans-Dilsen-Weg	3	15	4	Winkeln	2	146
4	Hardter Landstraße	1	301	4	Winkeler Straße	19	73
4	Hardter Landstraße	200	250	4	Winkeler Straße	4	84
4	Hardter Pfad	2	2	5	Alt Venner Weg	1	29
4	Hardter Waldstraße	2	148	5	Alt Venner Weg	6	34
4	Hardter Waldstraße	3	133	5	An der Kapelle	14	18
4	Heidkamp	1	61	5	An der Kapelle	3	53
4	Heidkamp	2	80	5	Backesweg	2	22
4	Heilstättenweg	6	260	5	Backesweg	9	25
4	Heilstättenweg	7	55	5	Beltinghovener Straße	1	91
4	Holunderweg	28	40	5	Beltinghovener Straße	2	54
4	Holunderweg	9	37	5	Bertolt-Brecht-Platz	2	12
4	In der Schlaa	21	25	5	Breiter Graben	1	55
4	In der Schlaa	22	40	5	Breiter Graben	4	44
4	Karrenweg	117	207	5	Duiserpesch	1	5
4	Karrenweg	34	206	5	Duiserpesch	2	6
4	Kreuelskamp	1	71	5	Duisfeld	30	58
4	Kreuelskamp	2	60	5	Duisfeld	5	29
4	Kühlenhof	1	7	5	Ernst-Wiechert-Weg	1	25
4	Kühlenhof	2	4	5	Ernst-Wiechert-Weg	2	28
4	Labbestraße	5	141	5	Eselsweg	1	129
4	Labbestraße	6	26	5	Eselsweg	2	130
4	Louise-Gueury-Straße	12	420	5	Felshütte	10	14
4	Louise-Gueury-Straße	5	325	5	Felshütte	5	13
4	Luckenbäumchen	1	49	5	Franz-Kafka-Weg	1	19
4	Luckenbäumchen	2	44	5	Franz-Kafka-Weg	4	8
4	Nikolausstraße	1	61	5	Franz-Werfel-Weg	3	35
4	Nikolausstraße	6	24	5	Franz-Werfel-Weg	30	32
4	Pastorenkamp	1	79	5	Göckelsweg	1	91
4	Pastorenkamp	10	38	5	Göckelsweg	2	110
4	Peter-Grams-Straße	8	8	5	Görthenweg	3	5
4	Pfarrer-Orth-Weg	12	26	5	Grete-Schmitter-Weg	3	5
4	Pfarrer-Orth-Weg	5	29	5	Grete-Schmitter-Weg	4	14
4	Piperlohof	1	109	5	Grottenweg	2	16
4	Piperlohof	2	28	5	Grottenweg	9	25
4	Pollerbäumchen	1	23	5	Hamerhof	1	19
4	Pollerbäumchen	2	22	5	Hamerhof	4	22
4	Rasseln	1	15	5	Hamerhütte	2	90
4	Rasseln	2	16	5	Hamerhütte	3	73
4	Rasselner Kirchweg	1	15	5	Hamerweg	5	373
4	Rasselner Kirchweg	2	12	5	Hamerweg	6	350
4	Römerkuppe	1	37	5	Hans-Klinken-Gasse	1	9
4	Römerkuppe	2	40	5	Hans-Klinken-Gasse	4	8
4	Schlaaweg	13	49	5	Heidgesberg	7	7
4	Schlaaweg	4	142	5	Henneberg	3	25
4	Schlippesstraße	12	18	5	Henneberg	4	22
4	Schlippesstraße	7	35	5	Hermann-Hesse-Straße	3	101
4	Schlippweg	23	23	5	Hermann-Hesse-Straße	8	132
4	Spönnradsweg	6	12	5	Höfgenweg	1	41
4	Thelenkamp	2	22	5	Höfgenweg	6	20
4	Thelenkamp	5	83	5	In der Duis	2	78
4	Tomper Eck	2	10	5	In der Duis	5	95
4	Tomper Straße	1	171	5	Moosheide	2	110
4	Tomper Straße	2	190	5	Moosheide	7	109
4	Tomper Weg	2	86	5	Mossenweg	16	42
4	Tomper Weg	29	87	5	Mossenweg	3	45
4	Tomphecke	12	46	5	Mühlenpesch	1	33
4	Ungermannsweg	1	23	5	Mühlenpesch	10	22
4	Ungermannsweg	2	14	5	Mürrigerplatz	1	11
4	Vorster Landwehr	11	15	5	Mürrigerstraße	3	87
4	Vorster Landwehr	12	28	5	Mürrigerstraße	6	90
4	Vorster Straße	14	552	5	Ostmarkstraße	1	41
4	Vorster Straße	17	549	5	Ostmarkstraße	2	36
4	Vossenbäumchen	1	65	5	Poeth	1	71
4	Vossenbäumchen	2	50	5	Poeth	4	72
4	Wacholderweg	1	19	5	Poethenberg	1	93
4	Wacholderweg	8	26	5	Poethenberg	6	114
4	Wehresbäumchen	15	73	5	Poethenfeld	2	50
4	Wehresbäumchen	16	72	5	Poethenfeld	5	43
4	Weißensteinsweg	34	34	5	Poether Weg	2	50

Kommunal- wahlbezirk	Straße	Haus- nummer von	Haus- nummer bis	Kommunal- wahlbezirk	Straße	Haus- nummer von	Haus- nummer bis
5	Poether Weg	5	67	6	Dr.-Otto-Müller-Straße	2	14
5	Reinhold-Schneider-Weg	11	19	6	Dr.-Otto-Müller-Straße	5	15
5	Reinhold-Schneider-Weg	2	28	6	Dürerstraße	18	42
5	Rektor-Esser-Straße	3	33	6	Dürerstraße	21	41
5	Rektor-Esser-Straße	6	34	6	Ebelshof	1	71
5	Roermonder Straße	210	484	6	Ebelshof	2	88
5	Roermonder Straße	217	549	6	Elbinger Straße	1	7
5	Rönneker	1	209	6	Elbinger Straße	2	14
5	Rönneker	2	88	6	Frans-Hals-Straße	1	25
5	Rönnekerberg	1	47	6	Frans-Hals-Straße	2	28
5	Rönnekerberg	38	44	6	Franz-Hitze-Straße	39	73
5	Rönnekerfeld	1	19	6	Franz-Hitze-Straße	40	58
5	Rönnekerfeld	14	18	6	Franziskanerstraße	1	53
5	Rönnekerheide	3	27	6	Franziskanerstraße	2	30
5	Rönnekerheide	4	34	6	Geschwister-Scholl-Straße	2	48
5	Rönnekerkamp	1	47	6	Geschwister-Scholl-Straße	23	49
5	Rönnekerkamp	6	12	6	Graf-Haeseler-Straße	120	122
5	Rönneterring	2	12	6	Großheide	1	397
5	Rönneterring	7	11	6	Großheide	36	396
5	Rönnekerwinkel	1	21	6	Hagelkreuzstraße	1	49
5	Rönnekerwinkel	2	22	6	Hagelkreuzstraße	2	46
5	Sandpesch	5	19	6	Haiderfeldstraße	6	96
5	Sandpesch	6	14	6	Haiderfeldstraße	9	105
5	Siemensberg	1	11	6	Hainbuchenweg	1	15
5	Siemensberg	2	12	6	Hainbuchenweg	2	8
5	Stationsweg	2	178	6	Hans-Böckler-Straße	15	49
5	Stationsweg	3	199	6	Hans-Böckler-Straße	24	48
5	Stefan-Zweig-Weg	2	52	6	Heideweg	2	16
5	Stefan-Zweig-Weg	5	45	6	Heideweg	3	35
5	Thomas-Mann-Straße	1	123	6	Hespertsstraße	1	37
5	Thomas-Mann-Straße	2	126	6	Hespertsstraße	4	66
5	Thomassenweg	1	31	6	Hettweg	4	18
5	Thomassenweg	6	20	6	Holbeinstraße	2	12
5	Venner Gasse	1	25	6	Holbeinstraße	3	35
5	Venner Gasse	2	8	6	Kaesbachstraße	1	23
5	Venner Straße	216	382	6	Kaesbachstraße	2	20
5	Venner Straße	47	369	6	Kaldenkirchener Straße	121	159
5	Waldnieler Straße	602	606	6	Kaldenkirchener Straße	146	146
5	Wilhelm-Maubach-Straße	2	36	6	Kampsheide	1	57
5	Wilhelm-Maubach-Straße	9	21	6	Kampsheide	2	42
5	Windmühlenweg	4	100	6	Kärntner Straße	1	105
5	Windmühlenweg	9	117	6	Kärntner Straße	28	44
5	Zum Venner Busch	22	24	6	Kettelerstraße	16	56
5	Zum Venner Busch	3	39	6	Kettelerstraße	3	49
6	Adolf-Wagner-Straße	1	43	6	Königsberger Straße	1	65
6	Adolf-Wagner-Straße	2	38	6	Königsberger Straße	20	68
6	Adolph-Kolping-Straße	2	86	6	Leostraße	2	52
6	Adolph-Kolping-Straße	9	73	6	Leostraße	31	53
6	Annakirchstraße	1	245	6	Lindenstraße	135	347
6	Annakirchstraße	26	242	6	Lindenstraße	166	356
6	Annastraße	13	19	6	Lochnerallee	5	47
6	Annastraße	4	20	6	Marienburger Straße	2	50
6	Bebericher Straße	1	109	6	Marienburger Straße	39	55
6	Bebericher Straße	4	114	6	Marktfeldstraße	113	135
6	Benediktinerstraße	1	39	6	Marktfeldstraße	118	148
6	Benediktinerstraße	30	38	6	Max-Roeder-Weg	2	12
6	Bettrather Straße	36	82	6	Max-Roeder-Weg	3	19
6	Bettrather Straße	53	91	6	Memlingstraße	1	3
6	Birkenallee	3	95	6	Memlingstraße	2	12
6	Birkenallee	50	50	6	Nikolaus-Groß-Straße	1	23
6	Bleichgrabenstraße	1	153	6	Nikolaus-Groß-Straße	4	24
6	Bleichgrabenstraße	14	58	6	Paul-Vater-Straße	2	56
6	Bodelschwinghstraße	1	25	6	Paul-Vater-Straße	5	47
6	Bodelschwinghstraße	4	28	6	Peter-Nonnenmühlen-Allee	1	85
6	Bonhoefferstraße	17	49	6	Peter-Nonnenmühlen-Allee	16	102
6	Bonhoefferstraße	4	58	6	Porzeltstraße	1	25
6	Botzlöher Weg	63	65	6	Porzeltstraße	2	14
6	Botzlöher Weg	64	92	6	Rembrandtstraße	2	28
6	Braunsstraße	1	65	6	Rembrandtstraße	5	27
6	Braunsstraße	2	72	6	Rubensstraße	1	59
6	Cranachstraße	1	17	6	Rubensstraße	2	54
6	Cranachstraße	2	18	6	Saarlandallee	2	6
6	Danziger Straße	1	53	6	Saarlandallee	3	5
6	Danziger Straße	2	54	6	Schongauerstraße	1	23

Kommunal- wahlbezirk	Straße	Haus- nummer von	Haus- nummer bis	Kommunal- wahlbezirk	Straße	Haus- nummer von	Haus- nummer bis
6	Schongauerstraße	2	18	7	Rudolfstraße	10	50
6	Schürenweg	16	42	7	Schleswiger Straße	5	5
6	Schürenweg	17	43	7	Schleswiger Straße	6	24
6	Severingstraße	1	29	7	Schömkensweg	18	48
6	Severingstraße	2	40	7	Schömkensweg	19	43
6	Stakelberg	1	15	7	Sternstraße	4	6
6	Stakelberg	4	28	7	Untere Straße	10	140
6	Stauffenbergstraße	4	76	7	Untere Straße	35	151
6	Stauffenbergstraße	5	31	7	Venner Straße	2	50
6	Venner Straße	135	135	7	Venner Straße	3	45
6	Viersener Straße	115	439	7	Waldhausener Höhe	1	51
6	Viersener Straße	90	450	7	Waldhausener Höhe	2	52
6	Walther-Wolff-Straße	1	35	7	Waldhausener Straße	164	236
6	Weißdornweg	4	14	7	Waldhausener Straße	187	229
6	Winandsdelle	1	57	7	Waldnieler Straße	246	272
6	Winandsdelle	2	50	7	Waldnieler Straße	67	257
6	Windberger Allee	14	84	7	Wehnerstraße	1	3
6	Windberger Allee	3	31	7	Wehnerstraße	4	10
6	Zum Bunten Garten	14	42	7	Weidenstraße	4	50
7	Am Mevissenhof	15	33	7	Weidenstraße	5	57
7	Am Mevissenhof	8	66	7	Wienenfeldstraße	1	57
7	Am Neuen Wasserturm	1	3	7	Wienenfeldstraße	16	60
7	Am Neuen Wasserturm	2	2	8	Aachener Straße	10	348
7	Am Ringerberg	11	33	8	Aachener Straße	15	347
7	Am Ringerberg	6	42	8	Albert-Heisters-Straße	1	27
7	Am Steinberg	2	86	8	Albert-Heisters-Straße	12	24
7	Am Steinberg	3	83	8	Alexianerstraße	4	126
7	Anton-Heinen-Straße	1	107	8	August-Pieper-Straße	2	12
7	Anton-Heinen-Straße	10	14	8	August-Pieper-Straße	3	13
7	Berger Heide	5	29	8	Bahnstraße	1	103
7	Berger Heide	6	30	8	Bahnstraße	2	118
7	Bergerend	3	75	8	Balderichstraße	3	5
7	Bergerend	4	88	8	Balderichstraße	8	8
7	Bergerstraße	1	167	8	Barbarossastraße	1	51
7	Bergerstraße	4	160	8	Barbarossastraße	2	34
7	Bibergasse	2	38	8	Blumenberger Straße	1	143
7	Bibergasse	7	39	8	Blumenberger Straße	10	148
7	Dülkener Straße	2	86	8	Burggrafenstraße	1	105
7	Dülkener Straße	3	85	8	Burggrafenstraße	8	100
7	Gottfried-Kapp-Straße	1	35	8	Clara-Grunwald-Weg	1	19
7	Gottfried-Kapp-Straße	4	36	8	Ferdinand-Strahl-Straße	1	95
7	Hehner Straße	1	113	8	Ferdinand-Strahl-Straße	2	60
7	Hehner Straße	2	150	8	Franz-Brandts-Allee	1	11
7	Hensenhof	21	23	8	Franz-Brandts-Allee	2	12
7	Hensenhof	4	12	8	Fringsstraße	3	65
7	Hensenweg	19	91	8	Fringsstraße	30	52
7	Hensenweg	2	144	8	Gasthausstraße	27	65
7	Im Bergerfeld	23	23	8	Gasthausstraße	8	70
7	Karl-Fegers-Straße	59	71	8	Heinrichstraße	1	27
7	Karl-Fegers-Straße	78	116	8	Heinrichstraße	2	30
7	Karmannshof	1	21	8	Hermann-Piecq-Anlage	6	6
7	Karmannshof	2	2	8	Hittastraße	1	45
7	Karstraße	11	155	8	Hittastraße	42	44
7	Karstraße	2	118	8	Hügelstraße	8	86
7	Klagenfurter Straße	1	21	8	Hügelstraße	9	105
7	Klagenfurter Straße	2	46	8	Immelmannstraße	25	79
7	Lindenstraße	22	158	8	Immelmannstraße	28	80
7	Lindenstraße	5	127	8	Kabelstraße	1	121
7	Ludwig-Weber-Straße	1	17	8	Kabelstraße	2	136
7	Ludwig-Weber-Straße	4	34	8	Karmannsstraße	13	53
7	Luisenhof	5	49	8	Karmannsstraße	8	88
7	Luisenhof	8	50	8	Knopsstraße	18	64
7	Marktfeldstraße	1	111	8	Knopsstraße	5	53
7	Marktfeldstraße	2	110	8	Kurstraße	1	7
7	Metzenweg	16	138	8	Kurstraße	4	8
7	Metzenweg	21	119	8	Kyffhäuserstraße	2	32
7	Monschauer Straße	6	44	8	Kyffhäuserstraße	3	33
7	Nicodemstraße	1	25	8	Landgrafenstraße	30	90
7	Nicodemstraße	2	40	8	Leibnizstraße	12	68
7	Quellstraße	15	37	8	Leibnizstraße	7	55
7	Quellstraße	2	58	8	Ludwigstraße	1	19
7	Roermonder Straße	10	204	8	Ludwigstraße	2	18
7	Roermonder Straße	9	183	8	Luisenstraße	35	193
7	Rudolfstraße	1	69	8	Luisenstraße	6	194

Kommunal- wahlbezirk	Straße	Haus- nummer von	Haus- nummer bis	Kommunal- wahlbezirk	Straße	Haus- nummer von	Haus- nummer bis
8	Markgrafenstraße	12	22	9	Im Striep	10	56
8	Markgrafenstraße	7	23	9	Im Striep	3	41
8	Milostraße	1	5	9	Johanna-Hölters-Straße	1	51
8	Milostraße	2	4	9	Johanna-Hölters-Straße	10	40
8	Neustraße	10	22	9	Kamillianerstraße	1	37
8	Neustraße	9	27	9	Kamillianerstraße	4	42
8	Speicker Höhe	2	58	9	Kapellenweg	1	7
8	Speicker Höhe	5	71	9	Kapellenweg	2	82
8	Speicker Straße	1	49	9	Karl-Barthold-Weg	15	21
8	Speicker Straße	2	82	9	Karl-Mones-Straße	13	19
8	Staufenstraße	2	40	9	Kawittenberg	2	6
8	Staufenstraße	9	37	9	Konradstr.	11	67
8	Sternstraße	1	33	9	Konradstr.	2	150
8	Turmstiege	4	6	9	Landgrafenstraße	57	77
8	Turmstiege	5	11	9	Landscheidung	140	190
8	Turmstraße	1	55	9	Landscheidung	141	193
8	Turmstraße	36	54	9	Ohlerfeldstraße	1	105
8	Villenstraße	1	21	9	Ohlerfeldstraße	2	100
8	Villenstraße	2	20	9	Ohlerhof	3	25
8	Vitusstraße	1	71	9	Ohlerhof	6	30
8	Vitusstraße	8	84	9	Ohlerkamp	1	17
8	Waldhausener Straße	1	169	9	Ohlerkamp	2	12
8	Waldhausener Straße	2	162	9	Ohlerkirchweg	35	115
8	Waldnieler Straße	10	36	9	Ohlerkirchweg	36	126
8	Waldnieler Straße	5	65	9	Rheydter Straße	136	374
8	Weierstraße	21	55	9	Rheydter Straße	155	375
8	Weierstraße	8	14	9	Richard-Wagner-Straße	11	139
8	Weststraße	1	35	9	Richard-Wagner-Straße	8	140
8	Weststraße	2	38	9	Schroerskamp	3	67
8	Windthorststraße	2	24	9	Schroerskamp	8	78
8	Windthorststraße	3	13	9	Seilerweg	1	23
9	Aktienstraße	1	53	9	Seilerweg	2	158
9	Aktienstraße	2	54	9	Siepensteg	14	58
9	Am Dreimüllerhof	3	39	9	Siepensteg	3	41
9	An der Landwehr	4	52	9	Südstraße	29	35
9	Arminiusstraße	1	21	9	Theodor-Heuss-Straße	30	122
9	Arminiusstraße	2	22	9	Theodor-Heuss-Straße	75	159
9	August-Oster-Straße	11	11	9	Viktoriastraße	116	116
9	August-Oster-Straße	14	26	9	Webschulstraße	16	106
9	Bahnstraße	113	123	9	Webschulstraße	33	33
9	Brandenberger Straße	2	42	9	Wilhelm-Wachtendonk-Str.	1	119
9	Brandenberger Straße	3	33	9	Wilhelm-Wachtendonk-Str.	2	70
9	Bromberger Straße	1	15	9	Ziegelgrund	2	24
9	Bromberger Straße	4	16	9	Ziegelgrund	3	35
9	Brunnenstraße	1	289	10	Aachener Straße	2	2
9	Brunnenstraße	2	288	10	Aachener Straße	3	13
9	Buscherplatz	2	4	10	Abteiberg	1	7
9	Buscherstraße	1	71	10	Abteiberg	2	8
9	Buscherstraße	12	58	10	Abteistraße	10	42
9	Cecilienstraße	1	3	10	Abteistraße	11	45
9	Dahl Landwehr	10	28	10	Adenauerplatz	2	14
9	Dahl Landwehr	3	25	10	Adenauerplatz	3	13
9	Dahler Kirchweg	1	27	10	Albertusstraße	1	55
9	Dahler Kirchweg	2	44	10	Albertusstraße	4	60
9	Dahlfuhr	1	65	10	Alter Markt	6	54
9	Dahlfuhr	6	26	10	Alter Markt	9	53
9	Dessauer Straße	2	98	10	Am Kämpchen	1	9
9	Dessauer Straße	39	67	10	Am Kämpchen	2	18
9	Engelsacker	1	31	10	An der Flieschermühle	13	13
9	Engelsacker	2	20	10	An der Flieschermühle	4	18
9	Entenweide	2	66	10	An der Stadtmauer	2	28
9	Entenweide	3	75	10	An der Stadtmauer	3	11
9	Franz-Wamich-Straße	1	27	10	Berliner Platz	1	19
9	Franz-Wamich-Straße	2	10	10	Berliner Platz	12	12
9	Gustav-Wagner-Weg	8	8	10	Bismarckplatz	4	6
9	Heinrich-Dieck-Straße	3	39	10	Bismarckplatz	5	9
9	Heinrich-Dieck-Straße	4	44	10	Bismarckstraße	6	108
9	Heinz-Jakszt-Weg	1	3	10	Bismarckstraße	9	103
9	Heinz-Jakszt-Weg	2	8	10	Bleichstraße	3	7
9	Hephataallee	7	47	10	Bleichstraße	8	10
9	Hofstraße	4	36	10	Blücherstraße	5	19
9	Hofstraße	5	55	10	Blücherstraße	8	12
9	Hütterbaum	1	49	10	Croonsallee	25	39
9	Hütterbaum	2	26	10	Croonsallee	26	40



Kommunal- wahlbezirk	Straße	Haus- nummer von	Haus- nummer bis	Kommunal- wahlbezirk	Straße	Haus- nummer von	Haus- nummer bis
10	Fliescherberg	2	6	10	Wallstraße	4	10
10	Fliescherberg	5	9	10	Wilhelmstraße	1	25
10	Fliethstraße	13	67	10	Wilhelmstraße	4	34
10	Fliethstraße	24	114	10	Yorckstraße	6	16
10	Franz-Balke-Weg	1	29	10	Yorckstraße	7	17
10	Franz-Balke-Weg	2	4	11	Alsstraße	1	77
10	Franz-Gielen-Straße	1	7	11	Alsstraße	4	56
10	Franz-Gielen-Straße	2	16	11	Am Bour	1	29
10	Friedrichstraße	1	35	11	Am Bour	2	8
10	Friedrichstraße	4	42	11	Am Landgericht	4	46
10	Goebenstraße	3	3	11	Am Landgericht	9	43
10	Hermannstraße	1	23	11	Antonstraße	2	34
10	Hermannstraße	6	18	11	Antonstraße	3	23
10	Hindenburgstraße	1	233	11	Beethovenstraße	4	68
10	Hindenburgstraße	2	224	11	Beethovenstraße	5	63
10	Humboldtstraße	11	39	11	Bellstieg	1	45
10	Humboldtstraße	6	48	11	Bellstieg	30	32
10	Johanniterweg	1	13	11	Bettrather Straße	2	32
10	Johanniterweg	4	6	11	Bettrather Straße	7	41
10	Johann-Peter-Boelling-Pl.	1	1	11	Bismarckstraße	109	115
10	Kaiserstraße	2	112	11	Bismarckstraße	112	118
10	Kaiserstraße	3	131	11	Blücherstraße	16	32
10	Kapuzinerplatz	1	7	11	Blücherstraße	21	31
10	Kapuzinerplatz	2	12	11	Bozener Straße	1	33
10	Kapuzinerstraße	1	43	11	Bozener Straße	2	36
10	Kapuzinerstraße	2	50	11	Breitenbachstraße	11	13
10	Karl-Barthold-Weg	6	22	11	Breitenbachstraße	4	4
10	Kirchplatz	5	13	11	Eickener Straße	2	112
10	Kirchplatz	6	14	11	Eickener Straße	7	147
10	Kleiststraße	2	8	11	Ferdinandstraße	1	37
10	Krichelstraße	3	19	11	Ferdinandstraße	2	20
10	Krichelstraße	4	26	11	Gneisenaustraße	3	53
10	Kronprinzenstraße	1	23	11	Gneisenaustraße	4	60
10	Kronprinzenstraße	2	24	11	Goethestraße	1	39
10	Lambertsstraße	16	20	11	Goethestraße	2	34
10	Lambertsstraße	7	13	11	Hindenburgstraße	232	364
10	Lichthof	3	27	11	Hindenburgstraße	247	361
10	Lichthof	4	4	11	Hohenzollernstraße	44	126
10	Lüpertzender Straße	1	167	11	Hohenzollernstraße	5	145
10	Lüpertzender Straße	10	156	11	Humboldtstraße	47	75
10	Marktstiege	3	7	11	Humboldtstraße	60	76
10	Marktstiege	8	20	11	Kaiserstraße	132	172
10	Münsterplatz	1	1	11	Kaiserstraße	133	173
10	Oskar-Kühlen-Straße	2	28	11	Kaldenkirchener Straße	1	13
10	Oskar-Kühlen-Straße	3	25	11	Kaldenkirchener Straße	2	6
10	Postgasse	1	33	11	Körnerstraße	1	9
10	Postgasse	24	26	11	Körnerstraße	6	12
10	Rathausstraße	1	19	11	Lessingstraße	1	21
10	Rathausstraße	8	18	11	Lessingstraße	2	18
10	Rathenaustraße	1	9	11	Lettow-Vorbeck-Straße	1	3
10	Rathenaustraße	2	10	11	Lettow-Vorbeck-Straße	2	4
10	Rheydter Straße	2	114	11	Lothringer Straße	4	14
10	Rheydter Straße	9	119	11	Lothringer Straße	7	15
10	Sandradstraße	1	5	11	Lützowstraße	1	7
10	Sandradstraße	2	4	11	Lützowstraße	4	12
10	Schillerstraße	12	26	11	Margarethenstraße	1	39
10	Schillerstraße	9	49	11	Margarethenstraße	2	34
10	Sittardplatz	1	21	11	Marienkirchstraße	1	53
10	Sittardplatz	2	6	11	Marienkirchstraße	4	56
10	Sittardstraße	1	71	11	Marienstraße	5	43
10	Sittardstraße	14	84	11	Marienstraße	6	36
10	Spatzenberg	6	8	11	Martinstraße	4	16
10	Spatzenberg	9	13	11	Martinstraße	5	7
10	Steinmetzstraße	18	58	11	Matthiasstraße	17	67
10	Steinmetzstraße	3	61	11	Matthiasstraße	4	82
10	Stepgesstraße	1	39	11	Mozartstraße	10	22
10	Stepgesstraße	20	58	11	Mozartstraße	3	19
10	Stephanstraße	2	12	11	Neuhofstraße	1	53
10	Stephanstraße	9	9	11	Neuhofstraße	2	46
10	Viersener Straße	2	48	11	Parkstraße	1	71
10	Viersener Straße	3	39	11	Parkstraße	4	70
10	Viktoriastraße	54	100	11	Peter-Micke-Straße	5	5
10	Viktoriastraße	77	101	11	Regentenstraße	1	175
10	Wallstraße	1	19	11	Regentenstraße	2	240

Kommunal- wahlbezirk	Straße	Haus- nummer von	Haus- nummer bis	Kommunal- wahlbezirk	Straße	Haus- nummer von	Haus- nummer bis
11	Sandradstraße	10	30	12	Siemensstraße	11	37
11	Sandradstraße	9	43	12	Siemensstraße	16	20
11	Schillerstraße	46	80	12	Spielkaulenweg	4	100
11	Schillerstraße	51	85	12	Spielkaulenweg	7	9
11	Steinmetzstraße	101	123	12	Süchtelner Straße	19	93
11	Steinmetzstraße	102	110	12	Süchtelner Straße	20	70
11	Viersener Straße	51	71	12	Thüringer Straße	1	43
11	Viersener Straße	56	88	12	Thüringer Straße	2	34
11	Voltastraße	2	2	12	Untereickener Straße	1	55
12	Alsstraße	62	256	12	Untereickener Straße	2	56
12	Alsstraße	87	259	12	Zeppelinstraße	11	31
12	Alte Weberei	2	54	12	Zeppelinstraße	6	10
12	Alte Weberei	9	49	13	Ahrstraße	1	25
12	Am Alsbach	8	8	13	Ahrstraße	2	26
12	Am Spielberg	1	67	13	August-Monforts-Straße	6	6
12	Am Spielberg	4	60	13	Benderstraße	15	65
12	Auf dem Bökelberg	11	29	13	Benderstraße	8	60
12	Auf dem Bökelberg	2	26	13	Bonifatiusstraße	1	21
12	Badenstraße	6	46	13	Bonifatiusstraße	2	20
12	Badenstraße	7	37	13	Bungtstraße	1	35
12	Bayernstraße	1	9	13	Bungtstraße	2	58
12	Bayernstraße	2	12	13	Dechant-Janssen-Weg	1	11
12	Bergstraße	1	159	13	Dechant-Janssen-Weg	2	12
12	Bergstraße	2	162	13	Ernst-Brasse-Straße	1	69
12	Bökelstraße	24	192	13	Ernst-Brasse-Straße	4	64
12	Bökelstraße	39	189	13	Erzbergerstraße	124	204
12	Bozener Straße	37	87	13	Erzbergerstraße	127	205
12	Bozener Straße	38	88	13	Fritz-Rütten-Straße	1	21
12	Bröseweg	1	23	13	Fritz-Rütten-Straße	2	24
12	Bröseweg	18	18	13	Fuldastraße	1	33
12	Buschallee	1	47	13	Fuldastraße	2	34
12	Buschallee	2	48	13	Gabelsbergerstraße	14	76
12	Eickener Höhe	1	109	13	Gabelsbergerstraße	5	81
12	Eickener Höhe	2	96	13	Grasfreed	4	96
12	Eickener Straße	130	600	13	Grasfreed	5	41
12	Eickener Straße	149	535	13	Grevenbroicher Straße	1	115
12	Eickerhof	3	19	13	Grevenbroicher Straße	2	112
12	Eickerhof	4	28	13	Hardterbroicher Allee	4	68
12	Flenkenweg	2	20	13	Hardterbroicher Allee	9	35
12	Flenkenweg	3	13	13	Hardterbroicher Straße	1	201
12	Heinz-Ditgens-Straße	3	5	13	Hardterbroicher Straße	6	222
12	Heinz-Ditgens-Straße	4	64	13	Hofstraße	114	186
12	Hohenzollernstraße	130	368	13	Hofstraße	65	177
12	Hohenzollernstraße	157	369	13	In der Bungt	2	52
12	In de Kull	11	11	13	In der Bungt	5	37
12	Johannes-Hansen-Straße	11	143	13	Kammgarnstraße	2	24
12	Johannes-Hansen-Straße	4	140	13	Kammgarnstraße	3	27
12	Josefstraße	1	15	13	Lahnstraße	1	23
12	Josefstraße	2	16	13	Lahnstraße	2	24
12	Kaldenkirchener Straße	17	69	13	Leifhelmstraße	1	11
12	Kaldenkirchener Straße	8	68	13	Leifhelmstraße	2	30
12	Konzenstraße	2	84	13	Luise-Vollmar-Straße	22	38
12	Konzenstraße	25	89	13	Luise-Vollmar-Straße	5	17
12	Krefelder Straße	35	191	13	Mainstraße	1	17
12	Künkelstraße	3	163	13	Moselstraße	1	67
12	Künkelstraße	6	76	13	Moselstraße	18	66
12	Lettow-Vorbeck-Straße	11	99	13	Neckarstraße	1	17
12	Lettow-Vorbeck-Straße	6	56	13	Neckarstraße	2	18
12	Martinstraße	36	106	13	Nogatstraße	2	24
12	Martinstraße	37	103	13	Nogatstraße	3	15
12	Rheinbahnstraße	1	39	13	Oststraße	101	145
12	Rheinbahnstraße	18	44	13	Oststraße	116	158
12	Sachsenstraße	1	47	13	Pollerhütte	3	41
12	Sachsenstraße	30	30	13	Pollerhütte	4	56
12	Sandkaule	2	42	13	Reyerhütter Straße	151	155
12	Sandkaule	23	39	13	Reyerhütter Straße	152	164
12	Saumstraße	8	90	13	Rheinstraße	1	63
12	Saumstraße	9	87	13	Rheinstraße	2	50
12	Scharnhorststraße	1	49	13	Riegerbenden	1	15
12	Scharnhorststraße	10	48	13	Riegerbenden	2	8
12	Schürenweg	45	113	13	Rippbahn	1	33
12	Schürenweg	46	108	13	Rippbahn	2	34
12	Schwogenstraße	2	130	13	Schulstraße	1	73
12	Schwogenstraße	7	129	13	Schulstraße	4	60

Kommunal- wahlbezirk	Straße	Haus- nummer von	Haus- nummer bis	Kommunal- wahlbezirk	Straße	Haus- nummer von	Haus- nummer bis
13	Schwalmstraße	295	305	14	Sophienstraße	2	38
13	Stiegerfeldstraße	1	53	14	Stammesweg	11	17
13	Stiegerfeldstraße	14	60	14	Volksgartenstraße	35	69
13	Teupesstraße	1	65	14	Volksgartenstraße	36	80
13	Teupesstraße	2	42	14	Wilhelm-Deling-Straße	1	15
13	Ückelhofer Straße	1	45	14	Wilhelm-Deling-Straße	2	18
13	Ückelhofer Straße	2	44	15	Adolf-Brochhaus-Straße	12	112
13	Volksgartenstraße	82	246	15	Adolf-Brochhaus-Straße	41	93
13	Volksgartenstraße	85	239	15	Am Brückensteg	2	90
13	Weichselstraße	1	81	15	Am Brückensteg	3	103
13	Weichselstraße	2	80	15	Am Hülserhof	20	106
13	Werrastraße	1	51	15	Am Hülserhof	5	109
13	Werrastraße	2	52	15	An der Rohrmühle	1	23
13	Wilhelm-Elfes-Straße	2	50	15	An der Rohrmühle	2	28
13	Wilhelm-Elfes-Straße	9	61	15	Auf dem Wienesfeld	3	41
14	Ackerstraße	1	45	15	Auf dem Wienesfeld	8	42
14	Ackerstraße	2	46	15	Compesmühlenweg	1	129
14	Alleestraße	1	87	15	Compesmühlenweg	4	104
14	Alleestraße	2	90	15	Falkenstraße	1	57
14	Anton-Kreitz-Straße	2	58	15	Falkenstraße	2	70
14	Anton-Kreitz-Straße	3	51	15	Fleenerweg	2	52
14	Breitenbachstraße	41	53	15	Fleenerweg	3	13
14	Breitenbachstraße	48	52	15	Fritz-Müller-Straße	14	80
14	Carl-Diem-Straße	2	128	15	Fritz-Müller-Straße	3	75
14	Carl-Diem-Straße	7	71	15	Gaußstraße	52	86
14	Charlottenstraße	12	62	15	Gaußstraße	61	71
14	Charlottenstraße	9	61	15	Gierthmühlenweg	1	89
14	Elisabethstraße	2	18	15	Gierthmühlenweg	6	98
14	Elisabethstraße	3	19	15	Giesbertsstraße	1	11
14	Erzbergerstraße	1	123	15	Giesbertsstraße	2	14
14	Erzbergerstraße	2	122	15	Grüner Winkel	2	42
14	Flurstraße	1	41	15	Grüner Winkel	7	31
14	Flurstraße	2	46	15	Gutenbergstraße	1	45
14	Folradstraße	3	3	15	Gutenbergstraße	2	52
14	Folradstraße	4	6	15	Habichtstraße	2	50
14	Grafenstraße	24	36	15	Habichtstraße	3	15
14	Grafenstraße	29	37	15	Hans-Sachs-Straße	1	21
14	Hoffnungsstraße	1	13	15	Hans-Sachs-Straße	2	22
14	Hoffnungsstraße	2	12	15	Heinrich-Lersch-Straße	1	33
14	Jakobstraße	2	10	15	Heinrich-Lersch-Straße	2	36
14	Jakobstraße	3	3	15	Heinrich-Liesen-Straße	1	13
14	Jenaer Straße	5	39	15	Heinrich-Liesen-Straße	2	16
14	Johannesstraße	4	84	15	Heinz-Spieker-Straße	12	60
14	Johannesstraße	5	105	15	Heinz-Spieker-Straße	39	79
14	Karl-Kämpf-Allee	1	27	15	Im Dommer	1	27
14	Karl-Kämpf-Allee	10	10	15	Im Dommer	2	28
14	Kattowitzer Straße	1	37	15	Johannes-Büchner-Straße	1	29
14	Kattowitzer Straße	2	28	15	Johannes-Büchner-Straße	2	26
14	Korschenbroicher Straße	26	156	15	Jörespfad	2	30
14	Korschenbroicher Straße	3	87	15	Jörespfad	7	33
14	Linienstraße	1	65	15	Kopernikusstraße	1	39
14	Linienstraße	2	68	15	Kopernikusstraße	12	68
14	Lürriper Straße	1	147	15	Korschenbroicher Straße	605	605
14	Lürriper Straße	6	238	15	Kranzstraße	1	119
14	Maurus-Ahn-Straße	5	7	15	Kranzstraße	2	74
14	Oststraße	31	79	15	Krefelder Straße	2	170
14	Oststraße	8	70	15	Langer Weg	3	75
14	Pescher Straße	111	253	15	Langer Weg	4	72
14	Pescher Straße	94	230	15	Liebigstraße	1	11
14	Peter-Krall-Straße	18	20	15	Liebigstraße	6	10
14	Peter-Krall-Straße	19	19	15	Lohstraße	1	9
14	Platz der Republik	1	1	15	Lohstraße	4	4
14	Prinzenstraße	1	73	15	Lürriper Bruchweg	65	87
14	Prinzenstraße	2	60	15	Lürriper Straße	153	437
14	Quirinstraße	43	49	15	Lürriper Straße	246	436
14	Quirinstraße	48	50	15	Michael-Wefers-Weg	2	36
14	Rahracker	5	5	15	Nachtigallenweg	1	55
14	Reyerhütte	2	44	15	Nachtigallenweg	10	54
14	Reyerhütte	41	51	15	Nakatenusstraße	1	103
14	Reyerhütter Straße	22	142	15	Nakatenusstraße	2	98
14	Reyerhütter Straße	39	129	15	Neusser Straße	2	506
14	Reyerstraße	2	110	15	Neusser Straße	3	563
14	Reyerstraße	3	111	15	Neuwerker Straße	1	41
14	Sophienstraße	1	53	15	Peter-Krall-Straße	62	62

Kommunal- wahlbezirk	Straße	Haus- nummer von	Haus- nummer bis	Kommunal- wahlbezirk	Straße	Haus- nummer von	Haus- nummer bis
15	Peter-Krall-Straße	63	65	16	Neersbroicher Straße	111	285
15	Pilgramsweg	2	46	16	Neersbroicher Straße	118	282
15	Pilgramsweg	3	47	16	Neersener Weg	50	50
15	Reyerhütter Straße	1	5	16	Neersener Weg	51	51
15	Reyerhütter Straße	4	20	16	Neuwerker Straße	6	36
15	Robert-Koch-Straße	1	1	16	Niersbendenallee	1	37
15	Robert-Koch-Straße	2	2	16	Niersbendenallee	2	38
15	Rohrend	1	11	16	Rolandstraße	1	21
15	Rohrstraße	11	41	16	Rolandstraße	2	4
15	Rohrstraße	2	86	16	Rüdigerstraße	1	49
15	Rübezahlweg	1	27	16	Rüdigerstraße	2	48
15	Rübezahlweg	6	70	16	Schonskanterweg	10	60
15	Virchowstraße	2	22	16	Schonskanterweg	5	31
15	Virchowstraße	3	19	16	Senefelderstraße	1	25
15	Volksbadstraße	15	87	16	Senefelderstraße	10	52
15	Volksbadstraße	2	70	16	Ueddinger Straße	10	316
15	Zeppelinstraße	36	200	16	Ueddinger Straße	15	263
15	Zeppelinstraße	47	201	16	Webershütte	3	27
16	Am Beekerkamp	1	113	16	Webershütte	4	48
16	Am Beekerkamp	4	106	16	Weiersweg	1	15
16	Am Flughafen	20	36	16	Weiersweg	12	20
16	Am Heineshof	1	29	16	Zur Eigenen Scholle	1	1
16	Am Heineshof	2	40	17	Abtshofer Straße	10	76
16	Am Kanalhaus	1	33	17	Abtshofer Straße	3	71
16	Am Kanalhaus	2	14	17	Adlerstraße	30	50
16	Am Lauterkamp	10	50	17	Adlerstraße	41	57
16	Am Lauterkamp	13	49	17	Alsstraße	258	266
16	Am Nordkanal	2	6	17	Am Alsbach	3	13
16	Am Nordkanal	9	31	17	Am Baumhof	23	61
16	Am Zollhaus	1	15	17	Am Baumhof	26	52
16	Am Zollhaus	2	48	17	Am Tannenbaum	10	102
16	An den Hüren	1	191	17	Am Tannenbaum	29	49
16	An den Hüren	2	256	17	Barbarastraße	4	38
16	An der Neuen Niers	2	20	17	Barbarastraße	5	37
16	Bernhardstraße	6	28	17	Bendhütter Straße	2	232
16	Bernhardstraße	9	27	17	Bendhütter Straße	3	239
16	Broichmühlenweg	42	102	17	Boettgerstraße	4	4
16	Broichmühlenweg	55	95	17	Boettgerstraße	5	33
16	Diebesweg	1	47	17	Bönninghausenstraße	12	78
16	Diebesweg	2	32	17	Bönninghausenstraße	5	65
16	Dohrweg	2	24	17	Borsigstraße	15	29
16	Dohrweg	3	65	17	Borsigstraße	2	24
16	Donker Straße	38	56	17	Breuerstraße	1	17
16	Donker Straße	5	67	17	Breuerstraße	2	2
16	Engelsmühlenweg	2	88	17	Bronsfeldstraße	2	36
16	Engelsmühlenweg	3	115	17	Bronsfeldstraße	21	33
16	Flughafenstraße	1	69	17	Compesstraße	1	21
16	Grunewaldstraße	1	163	17	Compesstraße	2	38
16	Grunewaldstraße	2	200	17	Dammer Straße	24	180
16	Hoerkensweg	1	75	17	Dammer Straße	3	169
16	Hoerkensweg	2	22	17	Dreiheisterweg	1	7
16	Hülserbleck	2	108	17	Dreiheisterweg	2	8
16	Hülserbleck	3	89	17	Dünner Feldweg	124	124
16	Hülserkamp	1	15	17	Dünner Feldweg	125	125
16	Hülserkamp	2	74	17	Dünner Straße	88	224
16	Ignaz-Hüpgen-Straße	10	160	17	Dünner Straße	89	273
16	Ignaz-Hüpgen-Straße	5	139	17	Ehlerstraße	1	91
16	Im Wiesengrund	1	17	17	Ehlerstraße	2	88
16	Im Wiesengrund	6	22	17	Engelblecker Straße	2	386
16	Jakobshöhe	16	118	17	Engelblecker Straße	5	385
16	Jakobshöhe	5	37	17	Eupener Straße	135	165
16	Kannenhofer Weg	2	100	17	Eupener Straße	140	162
16	Karl-Freesen-Weg	15	45	17	Fahres	2	26
16	Karl-Freesen-Weg	2	66	17	Fahres	3	13
16	Krefelder Straße	180	840	17	Gatherskamp	1	101
16	Krefelder Straße	197	993	17	Gatherskamp	2	92
16	Lauterweg	10	193	17	Gathersweg	1	139
16	Lauterweg	5	21	17	Gathersweg	4	60
16	Lehmkuhlenweg	10	14	17	Im Dammer Feld	131	133
16	Meerweg	17	29	17	Kentenstraße	1	23
16	Meerweg	18	24	17	Kentenstraße	12	40
16	Myllendonker Straße	12	286	17	Klosterbusch	1	63
16	Myllendonker Straße	5	293	17	Klumpenstraße	1	99
16	Neersbroich	47	47	17	Klumpenstraße	22	90

Kommunal- wahlbezirk	Straße	Haus- nummer von	Haus- nummer bis	Kommunal- wahlbezirk	Straße	Haus- nummer von	Haus- nummer bis
17	Krahnendonk	12	116	18	Hovener Straße	3	403
17	Krahnendonk	13	129	18	Hovener Straße	6	384
17	Leufgensstraße	3	19	18	Hüttendyk	1	23
17	Leufgensstraße	6	24	18	Hüttendyk	4	12
17	Liebfrauenstraße	1	51	18	In der Lockhütte	1	93
17	Liebfrauenstraße	10	52	18	In der Lockhütte	2	94
17	Loosenweg	10	280	18	Johannes-Bröckers-Straße	10	34
17	Loosenweg	11	259	18	Johannes-Bröckers-Straße	5	29
17	Malmedyer Straße	41	41	18	Kaldenkirchener Straße	250	254
17	Molitorweg	10	40	18	Lockhütter Straße	55	279
17	Molitorweg	9	39	18	Lockhütter Straße	8	262
17	Neersbroicher Straße	15	89	18	Nelkenstraße	1	149
17	Neersbroicher Straße	2	78	18	Nelkenstraße	12	134
17	Nespelerstraße	14	128	18	Niersdonker Straße	1	7
17	Nespelerstraße	7	123	18	Niersdonker Straße	2	8
17	Rauherstraße	1	15	18	Oberstraße	1	59
17	Rauherstraße	2	16	18	Oberstraße	4	32
17	Spinnerstraße	16	46	18	Ortshof	13	27
17	Spinnerstraße	17	53	18	Ortshof	14	20
17	Tonderner Straße	34	40	18	Overstieg	2	98
17	Tonderner Straße	35	35	18	Overstieg	3	71
17	Weberstraße	1	33	18	Piepersweg	1	85
17	Weberstraße	2	34	18	Piepersweg	2	96
17	Wilhelm-Gillessen-Weg	6	18	18	Sibilla-Deußen-Straße	11	47
17	Wilhelm-Holl-Straße	1	29	18	Sibilla-Deußen-Straße	4	68
17	Wilhelm-Holl-Straße	2	48	18	Süchtelner Straße	162	188
17	Wüllenweberstraße	3	77	18	Tulpenstraße	10	90
17	Wüllenweberstraße	4	60	18	Tulpenstraße	5	87
17	Zillkeshütte	1	11	18	Veilchenstraße	1	27
17	Zillkeshütte	10	16	18	Veilchenstraße	2	26
18	Alfons-Schulz-Straße	2	70	18	Von-Groote-Straße	3	317
18	Alfons-Schulz-Straße	43	81	18	Von-Groote-Straße	6	274
18	Am Haus Lütz	1	61	18	Zum Lockhütter Weg	2	48
18	Am Haus Lütz	8	66	18	Zum Lockhütter Weg	21	23
18	Am Hommelsbach	1	71	19	Am Hasenberg	1	47
18	Am Hommelsbach	2	36	19	Am Hasenberg	2	30
18	Am Kampshof	11	39	19	Am Hockstein	1	77
18	Am Kampshof	16	42	19	Am Hockstein	12	38
18	Am Schwarzbach	1	193	19	Amselstraße	1	19
18	Am Schwarzbach	2	190	19	Amselstraße	2	16
18	Am Woltershof	1	63	19	An der Rheydter Höhe	1	81
18	Am Woltershof	28	54	19	An der Rheydter Höhe	6	74
18	Asdonkstraße	14	140	19	An der Spinnerei	10	12
18	Asdonkstraße	19	265	19	An der Spinnerei	5	19
18	Bendstieg	1	21	19	Bogenstraße	1	25
18	Bendstieg	2	38	19	Bogenstraße	2	28
18	Bleckhütter Weg	1	65	19	Böningstraße	25	151
18	Bleckhütter Weg	2	70	19	Böningstraße	40	170
18	Böckerkamp	1	53	19	Buchenhain	1	35
18	Böckerkamp	4	30	19	Buchenhain	4	24
18	Bockersend	12	176	19	Bussardstraße	6	18
18	Bockersend	9	191	19	Bussardstraße	7	17
18	Donker Straße	162	482	19	Dahlener Straße	426	704
18	Donker Straße	177	399	19	Dahlener Straße	485	697
18	Dünner Straße	7	87	19	Eichhornstraße	20	24
18	Dünner Straße	8	72	19	Eichhornstraße	3	23
18	Dyker Weg	1	31	19	Fasanenstraße	2	20
18	Dyker Weg	4	72	19	Fasanenstraße	7	31
18	Ehrenstraße	1	29	19	Finkenweg	1	15
18	Ehrenstraße	2	30	19	Finkenweg	2	14
18	Erikastraße	3	49	19	Forststraße	1	89
18	Erikastraße	4	70	19	Forststraße	2	90
18	Fuchshütter Weg	36	84	19	Gärtensoth	1	1
18	Fuchshütter Weg	39	85	19	Grabenstraße	1	1
18	Graf-Haeseler-Straße	12	110	19	Grabenstraße	2	2
18	Graf-Haeseler-Straße	25	103	19	Hammersenstraße	11	47
18	Hackesstraße	1	117	19	Hammersenstraße	4	66
18	Hackesstraße	28	90	19	Hegerstraße	2	6
18	Hannes-Schufen-Straße	57	95	19	Hegerstraße	3	13
18	Hannes-Schufen-Straße	8	84	19	Hilbingstraße	2	22
18	Hansastraße	1	111	19	Hilbingstraße	3	23
18	Hansastraße	2	118	19	Hildstraße	1	29
18	Hauweg	2	68	19	Hildstraße	2	46
18	Hauweg	7	71	19	Hirschweg	1	29

Kommunalwahlbezirk	Straße	Hausnummer von	Hausnummer bis	Kommunalwahlbezirk	Straße	Hausnummer von	Hausnummer bis
19	Hirschweg	2	28	20	Dahlener Straße	47	441
19	Hornstraße	2	24	20	Dauner Straße	1	1
19	Hornstraße	5	17	20	Dauner Straße	2	6
19	Hubertusstraße	100	150	20	Diltheystraße	1	69
19	Im Grund	1	109	20	Diltheystraße	4	48
19	Im Grund	2	150	20	Eibenstraße	5	37
19	In der Aue	2	54	20	Eibenstraße	6	40
19	In der Aue	7	79	20	Eisenbahnstraße	17	179
19	Jägerstraße	1	1	20	Eisenbahnstraße	8	180
19	Jägerstraße	2	24	20	Espenstraße	4	18
19	Kämpchesweg	3	5	20	Feldstraße	1	135
19	Klusenstraße	1	165	20	Feldstraße	2	140
19	Klusenstraße	4	168	20	Fritz-Rahmen-Straße	3	67
19	Kornblumenweg	1	45	20	Fritz-Rahmen-Straße	6	68
19	Kornblumenweg	10	56	20	Goetersstraße	4	18
19	Kranichstraße	3	121	20	Goetersstraße	7	17
19	Kranichstraße	6	10	20	Heckerstraße	1	49
19	Krummer Weg	18	38	20	Heckerstraße	2	106
19	Meisenweg	1	17	20	Heimstraße	1	29
19	Meisenweg	2	20	20	Heimstraße	2	30
19	Morjansbusch	11	71	20	Heintgesweg	10	10
19	Morjansbusch	8	80	20	Heintgesweg	9	69
19	Möwenweg	1	25	20	Heydstraße	1	7
19	Möwenweg	6	40	20	Heydstraße	4	8
19	Pfeilstraße	2	34	20	Hubertusstraße	149	149
19	Pfeilstraße	3	33	20	Im Hag	1	11
19	Pongser Heide	1	15	20	Im Hag	2	16
19	Pongser Heide	2	12	20	Katharinenstraße	26	54
19	Pongser Kamp	1	95	20	Katharinenstraße	9	51
19	Pongser Kamp	8	112	20	Kurze Straße	17	25
19	Pongser Straße	116	338	20	Kurze Straße	2	38
19	Pongser Straße	93	331	20	Lenßenstraße	1	49
19	Preyerstraße	1	81	20	Lenßenstraße	2	48
19	Rehfeld	1	9	20	Mittelstraße	1	55
19	Rehfeld	6	12	20	Mittelstraße	2	58
19	Scheibenstraße	1	21	20	Morr	1	61
19	Scheibenstraße	2	20	20	Morr	14	84
19	Schützenstraße	1	137	20	Platanenstraße	10	26
19	Schützenstraße	12	124	20	Platanenstraße	9	23
19	Spechtweg	1	19	20	Pongser Straße	3	83
19	Spechtweg	6	42	20	Pongser Straße	8	88
19	Sperberstraße	1	77	20	Preyerstraße	2	102
19	Sperberstraße	12	80	20	Schmölderstraße	28	250
19	Wachtelweg	1	7	20	Schmölderstraße	61	255
19	Wachtelweg	2	14	20	Steinrathshof	1	21
19	Waidmannweg	1	105	20	Steinrathshof	2	60
19	Waidmannweg	62	104	20	Tiergartenstraße	22	36
19	Waldhornstraße	3	11	20	Tiergartenstraße	23	39
19	Wieselweg	4	22	20	Tippweg	40	68
19	Wieselweg	5	23	20	Tippweg	47	67
19	Wildstraße	1	75	20	Ulmenstraße	3	37
19	Wildstraße	8	76	20	Ulmenstraße	4	38
19	Zur Alten Bahn	32	32	20	Urtstraße	1	251
20	Ahornstraße	3	11	20	Urtstraße	2	260
20	Ahornstraße	4	24	20	Veckelshecker Weg	72	94
20	Am Katharinenhof	3	23	20	Veckelshecker Weg	81	83
20	Am Martinshof	2	12	20	Von-Velsen-Straße	2	26
20	Am Schmölderpark	6	6	20	Von-Velsen-Straße	5	31
20	Bachstraße	176	190	20	Waldstraße	1	17
20	Bachstraße	27	211	20	Waldstraße	2	16
20	Bäumchesweg	2	106	20	Wolfstraße	1	25
20	Bäumchesweg	3	115	20	Wolfstraße	6	28
20	Birkenstraße	1	21	21	Akazienstraße	1	81
20	Birkenstraße	2	22	21	Akazienstraße	2	100
20	Bolksbuscherstraße	1	155	21	Am Gerstacker	152	206
20	Bolksbuscherstraße	2	110	21	Am Gerstacker	201	219
20	Bootstraße	1	11	21	Am Nussbaum	1	11
20	Bootstraße	4	8	21	Am Nussbaum	2	14
20	Botzkühlenweg	1	63	21	An der Esche	1	17
20	Buchenstraße	3	19	21	An der Esche	2	14
20	Buchenstraße	4	18	21	Apfelweg	1	9
20	Büschgensstraße	1	37	21	Apfelweg	2	10
20	Büschgensstraße	4	32	21	Bachstraße	24	168
20	Dahlener Straße	40	424	21	Beerenweg	1	9

Kommunal- wahlbezirk	Straße	Haus- nummer von	Haus- nummer bis	Kommunal- wahlbezirk	Straße	Haus- nummer von	Haus- nummer bis
21	Beerenweg	2	10	21	Vietenhöhe	1	37
21	Blumenstraße	10	46	21	Vietenhöhe	2	26
21	Blumenstraße	7	51	21	Watelerstraße	1	129
21	Breite Straße	6	102	21	Watelerstraße	2	190
21	Breite Straße	7	105	21	Willy-Beines-Straße	1	29
21	Brucknerallee	117	213	21	Willy-Beines-Straße	2	6
21	Brucknerallee	122	232	21	Zedernstraße	17	43
21	Cecilienstraße	2	50	21	Zedernstraße	4	42
21	Cecilienstraße	7	37	22	Am Neumarkt	11	11
21	Eifelstraße	1	27	22	Bachstraße	1	17
21	Eifelstraße	2	32	22	Bachstraße	2	16
21	Erlenstraße	1	63	22	Brucknerallee	1	97
21	Erlenstraße	2	70	22	Brucknerallee	6	118
21	Fichtenstraße	1	29	22	Dahlener Straße	10	10
21	Fichtenstraße	2	34	22	Dahlener Straße	3	27
21	Föhrenweg	5	21	22	Dorfbroicher Straße	2	54
21	Föhrenweg	6	20	22	Friedhofstraße	20	118
21	Freiheitstraße	2	30	22	Friedhofstraße	3	153
21	Freiheitstraße	3	41	22	Friedrich-Ebert-Straße	16	174
21	Friedrich-Ebert-Straße	182	276	22	Friedrich-Ebert-Straße	19	237
21	Friedrich-Ebert-Straße	241	281	22	Gartenstraße	1	111
21	Fuchsstraße	1	111	22	Gartenstraße	4	112
21	Fuchsstraße	24	76	22	Gracht	1	69
21	Gartenstraße	133	217	22	Harmoniestraße	1	35
21	Gartenstraße	142	206	22	Harmoniestraße	8	38
21	Grenzweg	1	17	22	Hauptstraße	2	194
21	Grenzweg	10	18	22	Hauptstraße	7	195
21	Hangbuschweg	21	39	22	Kampstraße	2	6
21	Hangbuschweg	36	44	22	Karlsbader Straße	2	48
21	Heinrich-Pesch-Straße	2	202	22	Karlsbader Straße	7	39
21	Heinrich-Pesch-Straße	3	113	22	Kloetersgasse	1	15
21	Hohenbergstraße	1	35	22	Kloetersgasse	2	14
21	Hohenbergstraße	16	38	22	Limitenstraße	3	47
21	Hohlstraße	40	44	22	Limitenstraße	44	54
21	Hohlstraße	41	77	22	Logenstraße	8	8
21	Hunsrückstraße	41	45	22	Markt	1	13
21	Hunsrückstraße	6	46	22	Markt	2	6
21	Illtisweg	1	47	22	Marktstraße	1	35
21	Illtisweg	18	48	22	Marktstraße	2	40
21	Jahnplatz	10	20	22	Mühlenstraße	19	249
21	Kastanienweg	1	25	22	Mühlenstraße	6	182
21	Kastanienweg	8	32	22	Nordstraße	2	180
21	Kiefernstraße	1	41	22	Oskar-Graemer-Straße	1	25
21	Kiefernstraße	2	40	22	Oskar-Graemer-Straße	2	18
21	Kiesweg	16	48	22	Otto-Saffran-Straße	102	104
21	Kiesweg	21	53	22	Otto-Saffran-Straße	109	127
21	Landwehrweg	1	3	22	Pahlkestraße	10	10
21	Lermenchesweg	3	25	22	Pahlkestraße	9	9
21	Lermenchesweg	4	32	22	Pötterstraße	7	13
21	Mathildenstraße	10	118	22	Pötterstraße	8	88
21	Mathildenstraße	5	209	22	Stresemannstraße	9	81
21	Nordstraße	1	133	22	Stümgesgasse	3	11
21	Oberlinstraße	10	28	22	Werner-Gilles-Straße	2	20
21	Oberlinstraße	7	15	22	Werner-Gilles-Straße	25	25
21	Ohlerweg	7	39	22	Wilhelm-Strater-Straße	1	99
21	Pappelweg	1	3	22	Wilhelm-Strater-Straße	2	100
21	Schäferstraße	1	81	22	Wilhelm-Strauß-Straße	1	69
21	Schäferstraße	16	74	22	Wilhelm-Strauß-Straße	2	70
21	Schrieversberg	3	13	23	Altkrapohl	90	90
21	Schrieversberg	6	20	23	Am Hövel	1	19
21	Seminarstraße	3	31	23	Am Hövel	2	22
21	Spessartstraße	2	38	23	Am Rheydter Bach	4	42
21	Spessartstraße	3	47	23	Am Rheydter Bach	45	47
21	Steubenstraße	1	25	23	Bendhecker Straße	3	69
21	Steubenstraße	2	20	23	Bendhecker Straße	6	66
21	Tannenstraße	3	55	23	Bödikerstraße	11	77
21	Tannenstraße	4	36	23	Bödikerstraße	4	90
21	Taubenstraße	2	32	23	Bylandtstraße	1	61
21	Taubenstraße	3	31	23	Bylandtstraße	2	46
21	Trierer Straße	13	35	23	Carl-Schurz-Straße	11	49
21	Trierer Straße	16	22	23	Carl-Schurz-Straße	6	44
21	Unterhangstraße	2	6	23	Dorfbroicher Straße	1	81
21	Vietenheide	1	31	23	Dorfbroicher Straße	78	86
21	Vietenheide	2	92	23	Dr.-Günter-Erckens-Weg	2	26

Kommunal- wahlbezirk	Straße	Haus- nummer von	Haus- nummer bis	Kommunal- wahlbezirk	Straße	Haus- nummer von	Haus- nummer bis
23	Eckstraße	20	22	24	Hugo-Junkers-Straße	2	2
23	Elberfelder Straße	1	17	24	Hugo-Preuß-Straße	1	55
23	Elberfelder Straße	4	8	24	Hugo-Preuß-Straße	2	54
23	Elektrizitätsstraße	26	48	24	Jöbgesbergweg	1	61
23	Elektrizitätsstraße	35	39	24	Jöbgesbergweg	2	60
23	Eschenbrüchergasse	3	5	24	Kettenbaumstraße	2	14
23	Eschenbrüchergasse	8	8	24	Kreuzstraße	41	113
23	Frankfurter Straße	1	67	24	Kreuzstraße	68	100
23	Frankfurter Straße	12	64	24	Kuhlenweg	1	89
23	Friedensstraße	2	58	24	Kuhlenweg	6	76
23	Friedensstraße	5	65	24	Langensgasse	2	10
23	Gasstraße	2	172	24	Langensgasse	7	17
23	Gasstraße	9	143	24	Limitenstraße	56	160
23	Gracht	2	66	24	Luisental	120	138
23	Hardenbergstraße	1	101	24	Luisental	121	121
23	Hardenbergstraße	8	98	24	Maria-Kasper-Straße	1	67
23	Hauptstraße	200	266	24	Maria-Kasper-Straße	2	62
23	Hauptstraße	203	261	24	Moses-Stern-Straße	1	1
23	Herzogstraße	2	72	24	Moses-Stern-Straße	28	28
23	Herzogstraße	53	55	24	Oberheydener Straße	1	101
23	Heydener Gasse	58	58	24	Oberheydener Straße	10	88
23	Keplerstraße	1	119	24	Odenkirchener Straße	3	107
23	Keplerstraße	18	158	24	Odenkirchener Straße	6	312
23	Koblenzer Straße	1	11	24	Odenwaldstraße	10	40
23	Koblenzer Straße	2	10	24	Odenwaldstraße	5	31
23	Königstraße	1	151	24	Pinnweg	4	8
23	Königstraße	2	142	24	Reststrauch	15	75
23	Kronenstraße	8	10	24	Reststrauch	2	84
23	Kurfürstenstraße	1	31	24	Rhönstraße	1	31
23	Kurfürstenstraße	8	26	24	Scharmannastraße	1	33
23	Lehwaldstraße	2	94	24	Stapper Weg	295	491
23	Lehwaldstraße	3	105	24	Stapper Weg	314	494
23	Limitenstraße	55	173	24	Steinfelder Straße	1	109
23	Max-Planck-Straße	1	3	24	Steinfelder Straße	2	104
23	Max-Planck-Straße	2	10	24	Steinsstraße	57	173
23	Mühlenstraße	184	250	24	Steinsstraße	70	174
23	Neukrapohl	2	32	24	Stresemannstraße	14	84
23	Neukrapohl	5	35	24	Taunusstraße	1	185
23	Odenkirchener Straße	123	315	24	Taunusstraße	2	182
23	Pestalozzistraße	6	76	24	Vierhausstraße	10	22
23	Pestalozzistraße	7	77	24	Vierhausstraße	3	25
23	Reitbahnstraße	17	65	24	Waisenhausstraße	1	41
23	Reitbahnstraße	4	62	24	Waisenhausstraße	2	40
23	Richardstraße	1	17	24	Westerwaldstraße	1	15
23	Richardstraße	2	12	24	Westerwaldstraße	10	34
23	Unterheydener Straße	8	116	24	Wickrather Straße	1	257
23	Unterheydener Straße	9	103	24	Wickrather Straße	26	254
23	Von-Galen-Straße	2	178	24	Wilhelm-Schiffer-Straße	49	61
23	Von-Galen-Straße	3	173	24	Zingsheimer Straße	1	47
23	Wilhelm-Strauß-Straße	72	122	24	Zingsheimer Straße	6	48
23	Wilhelm-Strauß-Straße	87	139	25	Alfredstraße	2	12
24	Am Alten Bahndamm	7	15	25	Am Goerespfad	3	35
24	Am Wasserturm	1	37	25	Am Goerespfad	6	32
24	Am Wasserturm	2	46	25	Am Wefershof	7	13
24	Bahnhofstraße	1	41	25	An den Zwölf Morgen	1	69
24	Bahnhofstraße	10	66	25	An den Zwölf Morgen	56	56
24	Berliner Straße	15	157	25	Askanierstraße	1	49
24	Berliner Straße	36	136	25	Askanierstraße	2	50
24	Christoffelstraße	2	34	25	Beckersstraße	25	79
24	Duvenstraße	338	342	25	Beckersstraße	4	82
24	Egerstraße	73	99	25	Bendhecker Straße	73	81
24	Egerstraße	76	96	25	Bendhecker Straße	96	96
24	Endepohlstraße	3	59	25	Bonnenbroicher Straße	11	235
24	Friedrich-Ebert-Straße	1	13	25	Bonnenbroicher Straße	2	236
24	Geistenbecker Feld	1	69	25	Breite Straße	113	199
24	Geistenbecker Feld	2	76	25	Breite Straße	114	196
24	Geistenbecker Straße	6	120	25	Bunsenstraße	2	18
24	Geistenbecker Straße	9	131	25	Dohler Straße	1	273
24	Gertraudenstraße	2	62	25	Dohler Straße	10	274
24	Gertraudenstraße	39	73	25	Druckerstraße	4	34
24	Gotzweg	15	237	25	Druckerstraße	5	55
24	Gotzweg	36	236	25	Düsseldorfer Straße	1	131
24	Hubertusstraße	1	7	25	Düsseldorfer Straße	2	142
24	Hugo-Junkers-Straße	1	27	25	Eichenstraße	26	174



Kommunal- wahlbezirk	Straße	Haus- nummer von	Haus- nummer bis	Kommunal- wahlbezirk	Straße	Haus- nummer von	Haus- nummer bis
25	Eichenstraße	5	167	26	Am Römerlager	14	60
25	Eintrachtstraße	1	21	26	Am Rottland	2	36
25	Eintrachtstraße	2	24	26	Am Rottland	5	5
25	Färberstraße	41	73	26	Am Torfbend	4	16
25	Frankenstraße	1	45	26	Am Torfbend	9	21
25	Frankenstraße	2	38	26	An der Eickesmühle	2	32
25	Franziskusstraße	20	20	26	An der Eickesmühle	7	41
25	Franziskusstraße	5	13	26	Angerstraße	3	53
25	Freiligrathstraße	2	20	26	Angerstraße	8	46
25	Freiligrathstraße	3	3	26	Backeshof	4	16
25	Friedensstraße	111	231	26	Beller Straße	152	202
25	Friedensstraße	88	210	26	Beller Straße	161	199
25	Geneickener Straße	1	243	26	Bruchstraße	1	35
25	Geneickener Straße	2	270	26	Bruchstraße	2	132
25	Giesenkirchener Weg	1	27	26	Brückenstraße	41	167
25	Giesenkirchener Weg	2	20	26	Brückenstraße	50	162
25	Habsburgerstraße	2	34	26	Buschweiher	3	9
25	Habsburgerstraße	3	51	26	Buschweiher	4	10
25	Heppendorfstraße	35	111	26	Dohrer Straße	1	477
25	Heppendorfstraße	4	112	26	Dohrer Straße	2	338
25	Hermann-Löns-Straße	1	17	26	Dorfstraße	1	21
25	Hermann-Löns-Straße	2	42	26	Dorfstraße	2	18
25	Hosterweg	3	39	26	Duvenstraße	273	303
25	Hosterweg	4	42	26	Duvenstraße	312	312
25	Hürenhof	1	1	26	Emil-Wienands-Straße	14	80
25	Hüttenstraße	4	70	26	Emil-Wienands-Straße	9	17
25	Hüttenstraße	5	43	26	Färberstraße	4	74
25	Im Winkel	1	55	26	Gasstraße	145	169
25	Im Winkel	4	54	26	Gasstraße	176	188
25	Johannes-Heck-Straße	1	49	26	Giesenkirchener Straße	2	268
25	Johannes-Heck-Straße	4	52	26	Giesenkirchener Straße	3	307
25	Karolingerstraße	2	12	26	Heinrich-Justen-Straße	3	23
25	Karolingerstraße	3	11	26	Heubend	1	27
25	Köhlersfahrt	1	15	26	Heubend	6	24
25	Köhlersfahrt	14	16	26	Hirtenweg	2	24
25	Maarstraße	2	42	26	Hirtenweg	7	27
25	Maarstraße	39	61	26	Hövelstraße	2	48
25	Memelstraße	140	196	26	Hövelstraße	3	35
25	Memelstraße	159	201	26	Hütter Pfad	20	70
25	Merowingerstraße	2	24	26	Hütter Pfad	23	995
25	Merowingerstraße	3	39	26	Keplerstraße	160	180
25	Mollsbaumweg	2	24	26	Keplerstraße	175	177
25	Mollsbaumweg	3	39	26	Kochschulstraße	1	67
25	Olefstraße	1	69	26	Krimmler Straße	4	56
25	Olefstraße	4	22	26	Krimmler Straße	47	55
25	Pferdmengesstraße	2	2	26	Langfuhr	2	28
25	Ritterstraße	2	252	26	Langfuhr	3	29
25	Ritterstraße	3	149	26	Mülgaustraße	265	383
25	Salierstraße	1	37	26	Mülgaustraße	272	370
25	Salierstraße	2	34	26	Ottostraße	3	5
25	Scheulenstraße	2	40	26	Ottostraße	4	4
25	Scheulenstraße	35	41	26	Realschulstraße	1	9
25	Schlossstraße	5	589	26	Realschulstraße	10	10
25	Schlossstraße	8	508	26	Römerbrunnen	1	35
25	Schmitzweg	2	60	26	Römerbrunnen	2	30
25	Schmitzweg	45	51	26	Römerstraße	1	137
25	Schwalmstraße	204	288	26	Römerstraße	4	140
25	Schwalmstraße	225	289	26	Schlachthofstraße	1	85
25	Sonnenstraße	4	94	26	Schlachthofstraße	2	84
25	Sonnenstraße	5	995	26	Steinsstraße	1	53
25	Stockholtweg	4	28	26	Steinsstraße	24	50
25	Welfenstraße	2	12	26	Stockholtweg	120	182
25	Welfenstraße	3	7	26	Stockholtweg	3	167
25	Wittelsbacherstraße	2	50	26	Zoppenbroich	1	87
25	Wittelsbacherstraße	7	17	26	Zoppenbroich	26	78
26	Altenbroicher Straße	1	57	27	Am Schomm	1	57
26	Altenbroicher Straße	4	52	27	Am Schomm	2	56
26	Altmülfort	1	19	27	An den Fichten	1	27
26	Altmülfort	2	12	27	Bankstraße	2	8
26	Am Beller Bach	1	9	27	Beller Hecke	3	97
26	Am Beller Bach	8	44	27	Beller Hecke	4	42
26	Am Beller Wehr	1	17	27	Beller Straße	1	137
26	Am Beller Wehr	4	42	27	Beller Straße	2	148
26	Am Römerlager	1	23	27	Blankertzstraße	2	14

Kommunal- wahlbezirk	Straße	Haus- nummer von	Haus- nummer bis	Kommunal- wahlbezirk	Straße	Haus- nummer von	Haus- nummer bis
27	Blankertzstraße	5	17	28	Elbestraße	5	19
27	Burgfreiheit	1	123	28	Elsternweg	1	47
27	Burgstraße	1	9	28	Elsternweg	2	46
27	Burgstraße	2	80	28	Florisgarten	1	79
27	Duvenstraße	1	261	28	Florisgarten	6	84
27	Duvenstraße	2	288	28	Försterweg	1	27
27	Einruhrstraße	6	102	28	Försterweg	2	26
27	Einruhrstraße	7	99	28	Frentzstraße	2	10
27	Franz-Rixen-Straße	12	44	28	Frentzstraße	3	13
27	Franz-Rixen-Straße	29	45	28	Goerdshof	1	21
27	Fuchskuhlenweg	2	222	28	Grünstraße	6	184
27	Fuchskuhlenweg	33	155	28	Grünstraße	9	175
27	Gerberstraße	3	77	28	Haferweg	1	55
27	Gerberstraße	8	64	28	Haferweg	4	56
27	Hoemenstraße	1	37	28	Heerstraße	75	95
27	Hoemenstraße	2	40	28	Heerstraße	84	100
27	Höhenstraße	1	27	28	Hermannswinkel	1	11
27	Höhenstraße	2	28	28	Hermannswinkel	2	8
27	Im Flachsfield	4	6	28	In der Schießruthe	1	11
27	Im Flachsfield	7	15	28	Kamphausener Höhe	1	23
27	Klinkenbergstraße	1	5	28	Kamphausener Höhe	2	22
27	Klinkenbergstraße	2	16	28	Kamphausener Straße	1	99
27	Kochschulstraße	4	44	28	Kamphausener Straße	2	52
27	Kohrbleiche	1	51	28	Kamphausener Weg	3	35
27	Kohrbleiche	2	38	28	Kamphausener Weg	6	20
27	Kohrstraße	11	149	28	Kelzenberger Weg	22	100
27	Kohrstraße	6	182	28	Kelzenberger Weg	31	107
27	Korneliusstraße	19	81	28	Kirchhofstraße	1	59
27	Korneliusstraße	6	84	28	Kirchhofstraße	2	34
27	Luisental	1	69	28	Kochhof	1	3
27	Luisental	8	80	28	Kölner Straße	1	345
27	Marienbader Straße	2	10	28	Kölner Straße	296	338
27	Marienbader Straße	7	7	28	Kommer Weg	101	149
27	Mülgaustraße	151	263	28	Kommer Weg	104	112
27	Mülgaustraße	2	248	28	Konnental	52	52
27	Pixmühle	1	9	28	Kürschnerstraße	26	26
27	Pixmühle	2	6	28	Kürschnerstraße	35	37
27	Reststrauch	111	311	28	Lenßenhof	174	174
27	Reststrauch	302	334	28	Losheimer Straße	19	33
27	Ruhrfelder Straße	5	57	28	Losheimer Straße	4	40
27	Saarstraße	1	27	28	Manderscheider Straße	2	24
27	Saarstraße	2	24	28	Merodestraße	1	71
27	Schroffstraße	4	60	28	Merodestraße	4	76
27	Schroffstraße	7	93	28	Michelsstraße	1	11
27	Stapper Weg	2	298	28	Michelsstraße	14	14
27	Stapper Weg	3	285	28	Mongshof	15	55
27	Straßburger Allee	7	15	28	Mongshof	2	40
27	Von-Der-Helm-Straße	2	24	28	Mongshofer Weg	1	3
27	Von-Werth-Straße	2	10	28	Mülgaustraße	1	137
27	Wehrstraße	6	12	28	Neißestraße	3	23
27	Wehrstraße	7	15	28	Netzestraße	1	33
27	Zur Burgmühle	1	39	28	Netzestraße	2	32
27	Zur Burgmühle	2	46	28	Neumannsbusch	2	14
28	Am Nikolaushof	4	8	28	Neumannsbusch	3	11
28	Am Pixbusch	1	55	28	Oderstraße	3	21
28	Am Pixbusch	4	56	28	Odiliengarten	1	17
28	Bockmühlstraße	2	42	28	Odiliengarten	8	16
28	Bockmühlstraße	3	45	28	Pastorsgasse	2	24
28	Botzelaerstraße	3	3	28	Pastorsgasse	9	13
28	Botzelaerstraße	4	10	28	Roggenweg	10	102
28	Bronkhorststraße	1	15	28	Roggenweg	7	87
28	Bronkhorststraße	2	14	28	Rollberg	1	39
28	Burgfreiheit	4	122	28	Rollberg	4	24
28	Burgherrenstraße	1	27	28	Saalestraße	2	16
28	Burgherrenstraße	2	12	28	Saalestraße	5	15
28	Clemens-August-Straße	50	60	28	Sasserath	2	50
28	Clemens-August-Straße	51	61	28	Sasserath	3	41
28	Dinkelweg	3	29	28	Sasserather Berg	13	25
28	Dinkelweg	4	38	28	Sasserather Berg	2	62
28	Drechslerstraße	1	35	28	Sasserather Feld	3	17
28	Drechslerstraße	2	34	28	Sasserather Feld	4	18
28	Dürseler Weg	1	9	28	Schleestraße	3	93
28	Dürseler Weg	2	10	28	Schleestraße	4	72
28	Elbestraße	4	30	28	Schlenderhanstraße	2	12

Kommunal- wahlbezirk	Straße	Haus- nummer von	Haus- nummer bis	Kommunal- wahlbezirk	Straße	Haus- nummer von	Haus- nummer bis
28	Schlenderhanstraße	3	13	29	Reichenberger Straße	2	20
28	Schmidt-Bleibtreu-Straße	15	71	29	Rostocker Straße	10	20
28	Schmidt-Bleibtreu-Straße	2	70	29	Ruhrfelder Straße	4	56
28	Schmitzhof	175	175	29	Saarhof	1	7
28	Schreinerstraße	2	4	29	Saarhof	2	2
28	Selma-Horn-Weg	1	61	29	Saarhofweg	1	47
28	Selma-Horn-Weg	2	50	29	Saarhofweg	6	30
28	Sieben Gässchen	2	56	29	Stettiner Straße	1	97
28	Sieben Gässchen	7	29	29	Stettiner Straße	4	124
28	Spreestraße	3	21	29	Straßburger Allee	100	100
28	Stoltenhoffstraße	1	43	29	Straßburger Allee	23	55
28	Stoltenhoffstraße	4	76	29	Titzer Straße	1	11
28	Talstraße	2	310	29	Ursulinengasse	13	61
28	Talstraße	7	317	29	Ursulinengasse	4	50
28	Udohof	1	9	29	Von-Der-Helm-Straße	21	213
28	Udohof	2	10	29	Von-Der-Helm-Straße	48	198
28	Vlodropstraße	1	35	29	Wetschewell	1	283
28	Vlodropstraße	2	32	29	Wetschewell	2	228
28	Warthestraße	25	31	29	Wetscheweller Straße	2	32
28	Warthestraße	4	32	29	Wetscheweller Straße	5	39
28	Westerloostraße	1	21	29	Wiedemannstraße	2	158
28	Westerloostraße	12	18	29	Wiedemannstraße	5	165
28	Wilhelm-Krumme-Straße	3	81	29	Wilhelmshöhe	2	8
28	Wilhelm-Krumme-Straße	4	78	30	Am Alten Friedhof	6	28
28	Wilhelm-Niessen-Straße	3	13	30	Am Sternenfeld	2	148
28	Wilhelm-Niessen-Straße	4	6	30	Am Sternenfeld	5	155
28	Ziegelweg	3	17	30	An der Siep	1	67
28	Ziegelweg	4	62	30	An der Siep	2	64
29	Am Kammerhof	1	23	30	Asternweg	1	51
29	Am Kammerhof	10	30	30	Asternweg	2	46
29	Am Möscheberg	2	10	30	August-Brocher-Weg	1	11
29	Am Möscheberg	9	21	30	August-Brocher-Weg	2	12
29	Am Torfäschen	1	41	30	Bahner	19	107
29	Am Torfäschen	16	34	30	Baueshütte	22	70
29	Blumeck	1	15	30	Baueshütte	3	51
29	Blumeck	8	14	30	Biesel	3	125
29	Breslauer Straße	1	41	30	Biesel	4	86
29	Breslauer Straße	10	60	30	Bieseler Feld	1	23
29	Burgbongert	2	30	30	Bieseler Feld	4	18
29	Burgbongert	23	27	30	Blaffert	4	92
29	Classenweg	1	13	30	Blaffert	7	89
29	Classenweg	8	16	30	Buschbellstraße	11	39
29	Fröbelstraße	1	15	30	Buschbellstraße	6	24
29	Fröbelstraße	2	14	30	Dahlienweg	1	17
29	Froriepstraße	1	33	30	Dominikus-Vraetz-Straße	1	45
29	Froriepstraße	2	44	30	Dominikus-Vraetz-Straße	16	66
29	Görlitzer Straße	21	37	30	Eiger	17	73
29	Görlitzer Straße	4	38	30	Eiger	2	76
29	Güdderath	5	59	30	Eigerfeld	1	17
29	Güdderath	6	82	30	Eigerfeld	2	10
29	Güdderather Mühlenweg	5	61	30	Emondsstraße	1	31
29	Güdderather Mühlenweg	96	100	30	Emondsstraße	4	34
29	Hanns-Martin-Schleyer-Str	14	38	30	Enzianweg	1	11
29	Jülicher Straße	17	31	30	Enzianweg	2	12
29	Jülicher Straße	4	44	30	Ertstraße	20	38
29	Karlstraße	13	75	30	Ertstraße	9	49
29	Karlstraße	38	130	30	Fliederweg	1	29
29	Klinkenbergstraße	7	41	30	Fliederweg	16	30
29	Klosterhofweg	1	25	30	Friedensplatz	1	15
29	Klosterhofweg	6	98	30	Hans-De-Fries-Straße	1	89
29	Kolberger Straße	1	5	30	Hans-De-Fries-Straße	6	80
29	Kolberger Straße	2	20	30	Högden	1	19
29	Kölner Straße	2	160	30	Högden	2	14
29	Lauffsweg	1	17	30	Högder Busch	1	17
29	Lauffsweg	8	14	30	Högder Busch	2	12
29	Laurentiusplatz	1	7	30	Hontzlarstraße	1	29
29	Marie-Bernays-Ring	40	46	30	Hontzlarstraße	2	30
29	Marie-Bernays-Ring	5	27	30	Horst	34	48
29	Marie-Juchacz-Straße	2	12	30	Hückesfeld	1	15
29	Nievelsteinstraße	10	62	30	Hückesfeld	2	8
29	Nievelsteinstraße	11	85	30	Hütz	1	19
29	Oppelner Straße	15	37	30	Hütz	2	20
29	Oppelner Straße	6	38	30	Josef-Jentgens-Straße	3	5
29	Reichenberger Straße	1	5	30	Josef-Jentgens-Straße	4	38

Kommunal- wahlbezirk	Straße	Haus- nummer von	Haus- nummer bis	Kommunal- wahlbezirk	Straße	Haus- nummer von	Haus- nummer bis
30	Kleinenbroicher Straße	1	67	31	Am Düvel	3	35
30	Kleinenbroicher Straße	2	26	31	Am Fußball	1	31
30	Konrad-Röpkes-Straße	1	55	31	Am Fußball	2	44
30	Konrad-Röpkes-Straße	14	50	31	An der Waldesruh	15	23
30	Konstantinplatz	1	19	31	An der Waldesruh	2	18
30	Konstantinstraße	11	387	31	Andreasstraße	2	20
30	Körschgenstraße	14	26	31	Andreasstraße	7	23
30	Körschgenstraße	7	33	31	Arndtstraße	7	57
30	Kurt-Clemens-Weg	2	24	31	Arndtstraße	8	38
30	Langmaar	4	12	31	Arnoldstraße	2	28
30	Langmaar	5	29	31	Arnoldstraße	3	33
30	Leppershütte	22	80	31	Arratherhof	2	88
30	Leppershütte	9	91	31	Arratherhof	5	95
30	Looshof	51	105	31	Bahner	2	102
30	Looshof	52	52	31	Bethelstraße	4	12
30	Löpersende	1	51	31	Borregasse	1	53
30	Löpersende	6	44	31	Borregasse	2	42
30	Lupinenweg	1	11	31	Brüderstraße	2	40
30	Lupinenweg	2	12	31	Brüderstraße	3	23
30	Maria-Klothen-Straße	1	37	31	Corresburger Weg	16	82
30	Maria-Klothen-Straße	2	36	31	Corresburger Weg	5	81
30	Meerkamp	100	162	31	Damaschkestraße	1	51
30	Meerkamp	105	159	31	Damaschkestraße	4	40
30	Meerkamper Kirchweg	12	38	31	Dionysiusstraße	1	15
30	Mohnweg	1	11	31	Dionysiusstraße	2	10
30	Nahestraße	5	45	31	Dömgessstraße	1	29
30	Nahestraße	6	44	31	Dömgessstraße	2	30
30	Narzissenweg	19	29	31	Eberhardstraße	1	5
30	Narzissenweg	4	14	31	Eberhardstraße	2	20
30	Nellessenweg	10	90	31	Friesenstraße	2	32
30	Nellessenweg	19	81	31	Friesenstraße	3	31
30	Nesselrodestraße	35	165	31	Gereonstraße	2	80
30	Nesselrodestraße	6	64	31	Gereonstraße	3	79
30	Palandweg	2	48	31	Gottfried-Bürger-Straße	1	5
30	Prinzenbusch	2	6	31	Gottfried-Bürger-Straße	10	10
30	Puffkohlen	1	187	31	Greferathstraße	2	12
30	Puffkohlen	50	190	31	Greferathstraße	9	27
30	Puttschen	1	51	31	Hampesweg	2	40
30	Puttschen	2	52	31	Hampesweg	25	29
30	Reiherfeld	1	29	31	Heinrich-Hütten-Straße	4	14
30	Reiherfeld	2	34	31	Heinrich-Hütten-Straße	7	37
30	Ringesfeldchen	1	15	31	Heukenstraße	2	42
30	Ringesfeldchen	2	16	31	Heukenstraße	5	25
30	Ruckes	110	226	31	Hölderlinstraße	2	14
30	Ruckes	81	239	31	Hölderlinstraße	3	19
30	Ruwerstraße	2	40	31	Horster Straße	1	139
30	Ruwerstraße	5	37	31	Horster Straße	2	136
30	Schrödt	1	43	31	Ingenfeldstraße	1	15
30	Schrödt	2	44	31	Ingenfeldstraße	6	26
30	Sebastianstraße	1	27	31	Jostenfeld	2	40
30	Sebastianstraße	2	20	31	Jostenfeld	3	11
30	Stadt	2	28	31	Katharina-Zimmermann-Weg	1	11
30	Stadt	3	47	31	Katzenbauerstraße	12	22
30	Stähn	1	91	31	Katzenbauerstraße	5	5
30	Stähn	4	120	31	Kloselfeld	3	17
30	Tackhütte	2	84	31	Konstantinplatz	2	16
30	Tackhütte	7	91	31	Konstantinstraße	117	219
30	Tackhütter Broich	1	5	31	Konstantinstraße	2	384
30	Tackhütter Broich	6	66	31	Kruchenstraße	3	141
30	Taubenhütte	48	100	31	Kruchenstraße	4	92
30	Taubenhütte	9	107	31	Leyendeckergasse	4	4
30	Wolfgang-Körfges-Straße	24	38	31	Leyendeckergasse	5	11
30	Wolfgang-Körfges-Straße	25	25	31	Liedberger Straße	2	54
30	Wolfshütte	1	25	31	Liedberger Straße	5	155
30	Wolfshütte	4	22	31	Lorenz-Görtz-Straße	1	129
30	Worringer Straße	2	40	31	Lorenz-Görtz-Straße	10	166
30	Worringer Straße	31	39	31	Lutherstraße	18	32
30	Zoppenbroicher Straße	201	205	31	Mörikestraße	2	16
30	Zum Gestüt	3	21	31	Mörikestraße	3	15
31	Ahren	2	104	31	Mühlenhof	15	49
31	Ahren	3	97	31	Mülforter Straße	6	234
31	Ahrener Feld	1	79	31	Mülforter Straße	7	235
31	Ahrener Feld	2	88	31	Nibelungenplatz	2	16
31	Am Düvel	2	36	31	Piusstraße	2	16

Kommunal- wahlbezirk	Straße	Haus- nummer von	Haus- nummer bis	Kommunal- wahlbezirk	Straße	Haus- nummer von	Haus- nummer bis
31	Piusstraße	5	11	32	Günhoverhof	2	2
31	Rommelsmaar	11	35	32	Günhoverweg	4	26
31	Rommelsmaar	8	22	32	Gustav-Karsch-Straße	11	35
31	Schelsener Maar	11	17	32	Gustav-Karsch-Straße	2	40
31	Schelsener Maar	2	8	32	Halbinsel	1	19
31	Schelsenweg	1	15	32	Halbinsel	2	28
31	Schelsenweg	8	30	32	Händelstraße	1	11
31	Schloss-Dyck-Straße	10	200	32	Händelstraße	2	12
31	Schloss-Dyck-Straße	15	191	32	Haydnstraße	1	39
31	Schultheißenstraße	3	43	32	Haydnstraße	4	38
31	Schultheißenstraße	30	32	32	Hochstadenstraße	1	153
31	Schweitzerstraße	2	28	32	Hochstadenstraße	12	160
31	Spindelweg	5	15	32	Hocksteiner Kirchweg	2	30
31	Spindelweg	8	36	32	Hocksteiner Kirchweg	31	31
31	Spulstraße	1	23	32	Hocksteiner Weg	15	97
31	Spulstraße	12	26	32	Hocksteiner Weg	24	62
31	Steinforther Weg	5	7	32	Hompeschstraße	1	11
31	Theodor-Storm-Straße	3	29	32	Hompeschstraße	8	46
31	Theodor-Storm-Straße	8	10	32	Honiggasse	1	5
31	Trimpelshütter Straße	1	109	32	Honiggasse	6	6
31	Trimpelshütter Straße	2	68	32	Hopfengarten	1	35
31	Uhlandstraße	1	103	32	Hopfengarten	14	56
31	Uhlandstraße	2	98	32	Jahnstraße	1	183
31	Urbanstraße	2	34	32	Jahnstraße	4	68
31	Urbanstraße	25	45	32	Josef-Husmann-Straße	1	5
31	Vikarienweg	1	1	32	Josef-Husmann-Straße	32	36
31	Vikarienweg	2	2	32	Karl-Arnz-Weg	13	15
31	Waater Straße	15	55	32	Karl-Arnz-Weg	88	88
31	Waater Straße	16	50	32	Kirchstraße	1	15
32	Adolf-Kempken-Weg	17	105	32	Kirchstraße	2	10
32	Adolf-Kempken-Weg	2	96	32	Klosterstraße	13	47
32	Am Antoniushügel	1	27	32	Klosterstraße	4	26
32	Am Antoniushügel	2	32	32	Kohlenweg	2	42
32	Am Kauert	1	39	32	Konrad-Bäumer-Straße	40	46
32	Am Kauert	2	34	32	Kreuzdornweg	1	55
32	Am Klingelsberg	12	38	32	Kreuzdornweg	2	62
32	Am Klingelsberg	15	85	32	Kreuzherrenstraße	3	35
32	Am Mortersmühlenbach	1	5	32	Kreuzherrenstraße	4	48
32	Am Mortersmühlenbach	2	16	32	Kreuzhütte	1	37
32	Am Ringofen	1	15	32	Kreuzhütte	2	36
32	Am Ringofen	4	24	32	Kurt-Jacobi-Straße	1	105
32	Am Schlosspark	2	14	32	Kurt-Jacobi-Straße	2	106
32	Am Schlosspark	3	11	32	Lannerstraße	2	32
32	Am Tannenberg	1	43	32	Leharstraße	1	21
32	Am Tannenberg	4	34	32	Leharstraße	2	22
32	An der Lohmühle	1	15	32	Lindenplatz	1	1
32	An der Lohmühle	2	18	32	Lindenplatz	10	10
32	Bahnhofplatz	1	5	32	Lisztstraße	3	39
32	Bahnhofplatz	2	6	32	Lisztstraße	34	44
32	Beckrather Straße	1	131	32	Lortzingstraße	1	11
32	Beckrather Straße	18	112	32	Millöckerstraße	1	13
32	Boschstraße	1	1	32	Millöckerstraße	2	10
32	Broichhausenstraße	1	27	32	Mutter-Ey-Straße	2	34
32	Broichhausenstraße	2	26	32	Neukircher Weg	2	10
32	Carl-Dißmann-Straße	1	29	32	Nobelstraße	3	15
32	Carl-Dißmann-Straße	2	24	32	Obertor	2	10
32	Daimlerstraße	18	20	32	Obertor	3	3
32	Daimlerstraße	19	21	32	Offenbachstraße	1	19
32	Denhardstraße	1	19	32	Offenbachstraße	2	40
32	Denhardstraße	2	24	32	Op de Fleet	2	48
32	Dieselstraße	14	96	32	Op de Fleet	7	33
32	Dieselstraße	27	97	32	Orffstraße	1	59
32	Dr.-Carl-Goerdeler-Straße	10	20	32	Orffstraße	2	82
32	Dr.-Carl-Goerdeler-Straße	3	45	32	Pillensgässchen	28	42
32	Dr.-Heinrich-Lohmann-Str.	1	37	32	Poststraße	1	65
32	Eichendorffweg	1	7	32	Poststraße	2	80
32	Eichendorffweg	2	4	32	Quadtstraße	1	43
32	Feuerdornweg	7	13	32	Quadtstraße	2	46
32	Feuerdornweg	8	12	32	Rheindahlener Straße	1	145
32	Fontanestraße	1	21	32	Rheindahlener Straße	6	180
32	Fontanestraße	2	10	32	Rossweide	1	35
32	Gelderner Straße	1	89	32	Rossweide	4	40
32	Gelderner Straße	4	110	32	Rotdornweg	1	11
32	Günhoverhof	1	1	32	Rotdornweg	4	10

Kommunal- wahlbezirk	Straße	Haus- nummer von	Haus- nummer bis	Kommunal- wahlbezirk	Straße	Haus- nummer von	Haus- nummer bis
32	Sanddornweg	1	15	33	Am Schmalen Weg	4	14
32	Sanddornweg	4	14	33	Am Sebastianspfad	1	59
32	Sandstraße	25	65	33	Am Sebastianspfad	6	58
32	Sandstraße	6	68	33	Am Stiebergsacker	1	13
32	Schaumburggasse	1	5	33	Am Stiebergsacker	2	14
32	Schaumburggasse	2	4	33	Am Tannenwäldchen	1	29
32	Schillingstaler Weg	1	39	33	Am Tannenwäldchen	2	8
32	Schillingstaler Weg	2	56	33	Am Tömp	1	85
32	Schloss Wickrath	1	17	33	Am Tömp	2	52
32	Schloss Wickrath	2	26	33	An de Insel	1	9
32	Schlossacker	2	120	33	An de Insel	6	12
32	Schlossacker	5	85	33	An der Kirche	1	27
32	Schönbergstraße	1	21	33	An der Kirche	2	34
32	Schönbergstraße	2	22	33	An der Kreuzhecke	1	29
32	Schubertstraße	1	7	33	An der Kreuzhecke	2	30
32	Schubertstraße	2	16	33	An der Mühle	8	14
32	Schumannstraße	5	5	33	An der Mühle	9	15
32	Schwarzdornweg	2	10	33	An der Tenne	1	11
32	Schwarzdornweg	3	9	33	An der Tenne	2	26
32	Straußstraße	1	5	33	An der Wey	2	10
32	Straußstraße	2	4	33	An der Wey	5	5
32	Theodor-Müller-Straße	1	21	33	Anhovener Straße	2	2
32	Theodor-Müller-Straße	2	48	33	Anhovener Straße	3	17
32	Trompeterallee	3	141	33	Auf dem Damm	1	109
32	Trompeterallee	4	242	33	Auf dem Damm	6	78
32	Untertor	2	12	33	Auf dem Stiel	15	15
32	Verdistraße	4	16	33	Auf dem Stiel	6	30
32	Verdistraße	7	17	33	Auf der Bült	6	24
32	Wetschewell	220	222	33	Auf der Bült	7	17
32	Wickrathberger Straße	2	20	33	Auf der Steinbrücke	1	19
32	Wickrathberger Straße	7	67	33	Auf der Steinbrücke	2	16
32	Wickrather Markt	3	3	33	Azaleenweg	1	27
32	Wickrathhahner Straße	17	23	33	Azaleenweg	2	98
32	Wickrathhahner Straße	6	48	33	Bachhovenweg	3	17
32	Wiesenstraße	1	17	33	Bachhovenweg	6	46
32	Wiesenstraße	2	16	33	Beckrather Dorfstraße	1	137
32	Wilhelm-Leuschner-Straße	1	53	33	Beckrather Dorfstraße	2	120
32	Wilhelm-Leuschner-Straße	2	30	33	Beckrather Mühle	37	91
32	Wilhelmshöhe	1	33	33	Begonienweg	1	23
32	Zacharias-Spier-Straße	1	53	33	Begonienweg	2	20
32	Zacharias-Spier-Straße	2	50	33	Berger Dorfstraße	1	119
33	Alter Sportplatz	1	17	33	Berger Dorfstraße	2	154
33	Alter Sportplatz	2	8	33	Brinkmannstraße	1	33
33	Am Ährenfeld	1	5	33	Brinkmannstraße	2	32
33	Am Berger Feld	1	7	33	Broicher Hofweg	2	14
33	Am Berger Feld	2	8	33	Broicher Hofweg	5	35
33	Am Birnbaum	1	15	33	Buchholzer Weg	1	23
33	Am Birnbaum	10	10	33	Buchholzer Weg	6	16
33	Am Bruch	1	9	33	Buschhütter Weg	1	13
33	Am Bruch	2	10	33	Buschhütter Weg	2	6
33	Am Büschgen	1	33	33	Dachsweg	1	27
33	Am Büschgen	2	42	33	Dachsweg	2	28
33	Am Chur	3	3	33	Dahler Weg	10	30
33	Am Chur	4	4	33	Dahler Weg	35	35
33	Am Eisenpesch	10	18	33	Drosselweg	1	15
33	Am Eisenpesch	7	15	33	Drosselweg	2	80
33	Am Emil-Esser-Platz	1	21	33	Eilbrachtweg	1	17
33	Am Emil-Esser-Platz	2	6	33	Eilbrachtweg	2	20
33	Am End	1	47	33	Eisvogelweg	2	22
33	Am End	2	44	33	Eisvogelweg	3	25
33	Am Feldrain	5	7	33	Enger Weg	1	7
33	Am Fuchspfad	5	17	33	Enger Weg	2	38
33	Am Haselbusch	2	38	33	Farnweg	1	23
33	Am Haselbusch	5	17	33	Farnweg	4	4
33	Am Kappelshof	2	6	33	Genhahner Hött	7	37
33	Am Mühlenberg	1	5	33	Genhahner Hött	8	44
33	Am Mühlenberg	2	16	33	Geranienweg	1	21
33	Am Pastorat	15	35	33	Geranienweg	2	22
33	Am Pastorat	2	42	33	Gladiolenweg	1	15
33	Am Pflugacker	1	11	33	Gladiolenweg	2	8
33	Am Pflugacker	2	12	33	Goldammerweg	1	17
33	Am Rather Pfad	1	9	33	Goldammerweg	2	12
33	Am Rather Pfad	4	8	33	Gormannsgasse	1	21
33	Am Schmalen Weg	1	11	33	Gormannsgasse	2	22

Kommunal- wahlbezirk	Straße	Haus- nummer von	Haus- nummer bis	Kommunal- wahlbezirk	Straße	Haus- nummer von	Haus- nummer bis
33	Greiffenbergsacker	1	13	33	Plattenstraße	2	136
33	Greiffenbergsacker	2	18	33	Plattenstraße	3	139
33	Grüner Weg	10	34	33	Postillionsweg	12	80
33	Grüner Weg	3	35	33	Postillionsweg	15	63
33	Güdderather Weg	4	72	33	Prälat-Esser-Straße	17	27
33	Güdderather Weg	5	37	33	Prälat-Esser-Straße	4	26
33	Hahner Hofstraße	1	57	33	Priorshof	1	3
33	Hahner Hofstraße	18	52	33	Priorshof	2	2
33	Hainweg	1	29	33	Priorstraße	15	65
33	Hainweg	2	30	33	Priorstraße	16	56
33	Heckstraße	2	36	33	Quastenhofweg	1	25
33	Heckstraße	5	45	33	Quastenhofweg	2	4
33	Heinrich-Korsten-Straße	1	195	33	Ringstraße	1	21
33	Heinrich-Korsten-Straße	2	172	33	Rosenweg	1	23
33	Hermann-Noell-Straße	4	30	33	Rosenweg	2	28
33	Hermann-Noell-Straße	9	29	33	Scharsbergweg	3	15
33	Herrather Linde	1	95	33	Scharsbergweg	6	26
33	Herrather Linde	66	94	33	Schweinemarkt	2	42
33	Herrather Weg	1	33	33	Schweinemarkt	7	15
33	Hochneukircher Weg	1	41	33	Seidenweberstraße	1	115
33	Hochneukircher Weg	10	12	33	Seidenweberstraße	2	118
33	Hochstraße	1	29	33	Singenpfad	1	9
33	Hochstraße	2	30	33	Singenpfad	6	12
33	Hoppers Feld	2	54	33	Sperlingweg	3	9
33	Hoppers Feld	7	53	33	Sperlingweg	4	10
33	Im Baumgarten	19	21	33	Stahlenend	1	37
33	Im Baumgarten	2	22	33	Stahlenend	36	38
33	Im Bongert	1	13	33	Taubengasse	1	39
33	Im Buscher Feld	2	18	33	Taubengasse	2	42
33	Im Buscher Feld	3	43	33	Theodor-Trippel-Straße	13	51
33	Im Schlaun	1	111	33	Theodor-Trippel-Straße	2	34
33	Im Schlaun	4	66	33	Uhlenweg	2	4
33	Im Tal	2	100	33	Uhlenweg	3	7
33	Im Tal	3	87	33	Venrather Weg	1	3
33	In der Dellen	3	5	33	Venrather Weg	2	4
33	In der Dellen	4	4	33	Vereinsstraße	1	31
33	In der Fahrt	4	4	33	Vereinsstraße	2	24
33	In der Schley	2	40	33	Voigtshof	1	1
33	In der Schley	9	9	33	Voigtshofer Allee	1	53
33	Irisweg	1	35	33	Voigtshofer Allee	2	14
33	Irisweg	2	30	33	Voigtsstraße	1	35
33	Jägersteg	2	16	33	Voigtsstraße	2	42
33	Kinkelbach	1	71	33	Wanloer Straße	2	54
33	Kinkelbach	2	82	33	Wanloer Straße	9	69
33	Kuckumer Straße	1	85	33	Weizenkamp	1	9
33	Kuckumer Straße	2	82	33	Weizenkamp	2	8
33	Laurentiusstraße	1	167	33	Werner-Lüderitz-Weg	2	16
33	Laurentiusstraße	2	116	33	Zum Johannestal	3	7
33	Lerchenweg	1	43	33	Zum Johannestal	4	50
33	Lerchenweg	4	34	33	Zur Alten Schmiede	8	72
33	Lilienweg	22	32	33	Zur Alten Schmiede	9	17
33	Lilienweg	27	43	33	Zur Mühle	1	13
33	Maikäferweg	6	16	33	Zur Mühle	2	14
33	Maikäferweg	9	9				
33	Marderweg	1	9				
33	Mennekrather Weg	2	16				
33	Niersstraße	1	59				
33	Niersstraße	2	70				
33	Peltzerstraße	1	29				
33	Peltzerstraße	12	32				
33	Petunienweg	1	11				
33	Petunienweg	4	16				
33	Pirolweg	1	9				
33	Pirolweg	2	12				

Der Rat der Stadt Mönchengladbach hat am 3. Juli 2013 beschlossen:

**Dritter Nachtrag  
zum Tarif für die Benutzung  
von Sportanlagen und für die  
besondere Benutzung von  
Schulen der  
Stadt Mönchengladbach**  
vom 4. Juli 2013

Der Tarif für die Benutzung von Sportanlagen und für die besondere Benutzung von Schulen der Stadt Mönchengladbach vom 18. Dezember 1997 (Abl. MG S. 303), zuletzt geändert durch den Zweiten Nachtrag vom 20. Dezember 2012 (Abl. MG S. 229), wird wie folgt geändert:

**Artikel 1**

Abschnitt I Nr. 10 erhält folgende Fassung:

„10. Finden Veranstaltungen in Räumlichkeiten von Sportanlagen oder Schulen statt, die unter die Bestimmungen der Verordnung über Bau und Betrieb von Sonderbauten (Sonderbauverordnung - SBauVO) des Landes Nordrhein-Westfalen in der jeweils gültigen Fassung fallen, können, wenn die Art der Veranstaltung es erfordert, Kosten für den Einsatz von Verantwortlichen für Veranstaltungstechnik anfallen. Diese Kosten werden dem Zahlungspflichtigen nach Nr. 2 zusätzlich zum Entgelt nach Abschnitt II oder III in Rechnung gestellt. Grundsätzlich gibt die Stadt Mönchengladbach den Einsatz des Veranstaltungstechnikers vor. Alternativ kann der Zahlungspflichtige selbst einen Verantwortlichen für Veranstaltungstechnik im Sinne der Sonderbauverordnung stellen, sofern die Stadt Mönchengladbach ihre vorherige Zustimmung erteilt.“

Die bisherige Nr. 10 wird zur neuen Nr. 11.

**Artikel 2**

Dieser Tarifnachtrag tritt am Tage nach der öffentlichen Bekanntmachung in Kraft.

Bekanntmachungsanordnung

Der vorstehende Nachtrag wird hiermit öffentlich bekannt gemacht. Auf die Rechtsfolgen nach § 7 Abs. 6 Satz 1 der Gemeindeordnung für das Land Nordrhein-Westfalen wird hingewiesen. Diese Vorschrift hat folgenden Wortlaut:

„Die Verletzung von Verfahrens- oder Formvorschriften dieses Gesetzes kann gegen Satzungen, sonstige ortsrechtliche Bestimmungen und Flächennutzungspläne nach Ablauf eines Jahres seit ihrer Verkündung nicht mehr geltend gemacht werden, es sei denn

a) eine vorgeschriebene Genehmigung fehlt oder ein vorgeschriebenes Anzeigeverfahren wurde nicht durchgeführt,

- b) die Satzung, die sonstige ortsrechtliche Bestimmung oder der Flächennutzungsplan ist nicht ordnungsgemäß öffentlich bekannt gemacht worden,
- c) der Bürgermeister hat den Ratsbeschluss vorher beanstandet oder
- d) der Form- oder Verfahrensmangel ist gegenüber der Gemeinde vorher gerügt und dabei die verletzte Rechtsvorschrift und die Tatsache bezeichnet worden, die den Mangel ergibt.“

Mönchengladbach, den 4. Juli 2013

Norbert Bude  
Oberbürgermeister

Der Rat der Stadt Mönchengladbach hat am 3. Juli 2013 beschlossen:

**Achtzehnter Nachtrag  
zur Ordnung für die Benutzung  
der Abfallentsorgungsanlagen  
der Stadt Mönchengladbach**  
vom 4. Juli 2013

Die Ordnung für die Benutzung der Abfallentsorgungsanlagen der Stadt Mönchengladbach vom 17. Dezember 1998 (Abl. MG S. 269), zuletzt geändert durch den Siebzehnten Nachtrag vom 20. Dezember 2012 (Abl. MG S. 237), wird wie folgt geändert:

**Artikel 1**

1. § 7 Abs. 2 erhält folgende Fassung:  
„(2) Für die Benutzung der Abfallaufbereitungsanlage Mönchengladbach-Rheindahlen wird durch das von der Stadt beauftragte Unternehmen in dessen eigenem Namen und für dessen eigene Rechnung ein privatrechtliches Entgelt erhoben. Dieses beträgt für alle Abfälle ab einer Menge von 400 kg 187,48 EUR/t. Für Mengen unterhalb von 400 kg wird ein pauschales Entgelt in Höhe von 46,87 EUR je Anlieferung erhoben.“

2. In § 7 Abs. 5 wird nach Satz 1 folgender Satz 2 eingefügt:  
„Abweichend hiervon wird die Höhe des Verwaltungskostenzuschlags für Anlieferungen bei der Abfallaufbereitungsanlage Mönchengladbach-Rheindahlen unterhalb von 400 kg pauschal mit 1,59 EUR je Anlieferung festgesetzt.“

**Artikel 2**

Dieser Nachtrag tritt am 1. August 2013 in Kraft.

Bekanntmachungsanordnung

Der vorstehende Nachtrag wird hiermit öffentlich bekannt gemacht. Auf die Rechtsfolgen nach § 7 Abs. 6 Satz 1 der Gemeindeordnung für das Land Nordrhein-

Westfalen wird hingewiesen. Diese Vorschrift hat folgenden Wortlaut:

„Die Verletzung von Verfahrens- oder Formvorschriften dieses Gesetzes kann gegen Satzungen, sonstige ortsrechtliche Bestimmungen und Flächennutzungspläne nach Ablauf eines Jahres seit ihrer Verkündung nicht mehr geltend gemacht werden, es sei denn

a) eine vorgeschriebene Genehmigung fehlt oder ein vorgeschriebenes Anzeigeverfahren wurde nicht durchgeführt,

b) die Satzung, die sonstige ortsrechtliche Bestimmung oder der Flächennutzungsplan ist nicht ordnungsgemäß öffentlich bekannt gemacht worden,

c) der Bürgermeister hat den Ratsbeschluss vorher beanstandet oder

d) der Form- oder Verfahrensmangel ist gegenüber der Gemeinde vorher gerügt und dabei die verletzte Rechtsvorschrift und die Tatsache bezeichnet worden, die den Mangel ergibt.“

Mönchengladbach, den 4. Juli 2013

Norbert Bude  
Oberbürgermeister

**Bebauungsplan wird  
rechtskräftig:**

Der Rat der Stadt Mönchengladbach hat in seiner Sitzung am 03.07.2013 folgende Beschlüsse gefasst:

**I Bebauungsplan Nr. 755/S , Bebauungsplan der Innenentwicklung gemäß § 13a Baugesetzbuch (BauGB)**

**Stadtbezirk Süd - Rheydt - Gebiet südlich der Stresemannstraße, zwischen der Waisenhausstraße und der Limitenstraße (siehe Abbildung)**

„Der Rat der Stadt beschließt aufgrund der §§ 7 Abs. 1 und 41 Abs. 1 Buchstabe f der Gemeindeordnung für das Land Nordrhein-Westfalen (GO) in der Fassung der Bekanntmachung vom 14. Juli 1994 (GV NRW S. 666), zuletzt geändert durch Gesetz vom 03.05.2005 (GV. NRW. S. 498), und der §§ 1 Abs. 8 und 2 Abs. 1 des Baugesetzbuches in der Fassung der Bekanntmachung vom 23.09.2004 (BGBl. I S. 2414), zuletzt geändert durch Artikel 1 des Gesetzes vom 22.07.2011 (BGBl. I S. 1509):

1. Den vorliegenden Bebauungsplan Nr. 755/S (Deckblatt zum Durchführungsplan DP R Nr. 1009) gemäß § 10 BauGB als Satzung;
2. die vorliegende Begründung, die



gemäß § 9 Abs. 8 BauGB dem Bebauungsplan Nr. 755/S beige-fügt wird;

- den Durchführungsplan DP R Nr. 1009 aufzuheben, soweit dieser durch das Gebiet des Bebauungsplanes Nr. 755/S betroffen wird.“

**II Bebauungsplan Nr. 758/N , Bebauungsplan der Innenentwicklung gemäß § 13a Baugesetzbuch (BauGB)**

**Stadtbezirk Nord - Gladbach, Gebiet zwischen dem Kapuzinerplatz und der Viersener Straße ("Neues Haus Zoar") (siehe Abbildung)**

„Der Rat der Stadt beschließt aufgrund der §§ 7 Abs. 1 und 41 Abs. 1 Buchstabe f der Gemeindeordnung für das Land Nordrhein-Westfalen (GO) in der Fassung der Bekanntmachung vom 14. Juli 1994 (GV NRW S. 666), zuletzt geändert durch Gesetz vom 24.05.2011 (GV. NRW. S. 271), und der §§ 1 Abs. 8 und 2 Abs. 1 des Baugesetzbuches in der Fassung der Bekanntmachung vom 23.09.2004 (BGBl. I S. 2414), zuletzt geändert durch Artikel 1 des Gesetzes vom 22.07.2011 (BGBl. I S. 1509):

- Gemäß § 4 Abs. 1 BauGB: ....
- Gemäß § 4 Abs. 2 BauGB: ....
- Den vorliegenden Bebauungsplan Nr. 758/N (Deckblatt zum Bebauungsplan M Nr. 357) gemäß § 10 BauGB als Satzung;
- den Bebauungsplan M Nr. 357 aufzuheben, soweit dieser durch das Gebiet des Bebauungsplanes Nr. 758/N betroffen wird;
- die vorliegende Begründung, die gemäß § 9 Abs. 8 BauGB dem Bebauungsplan Nr. 758/N beige-fügt wird;
- die Verwaltung zu beauftragen, den wirksamen Flächennutzungsplan der Stadt Mönchengladbach gemäß § 13a Absatz 2 Nr. 2 BauGB im Wege der Berichtigung anzupassen.“

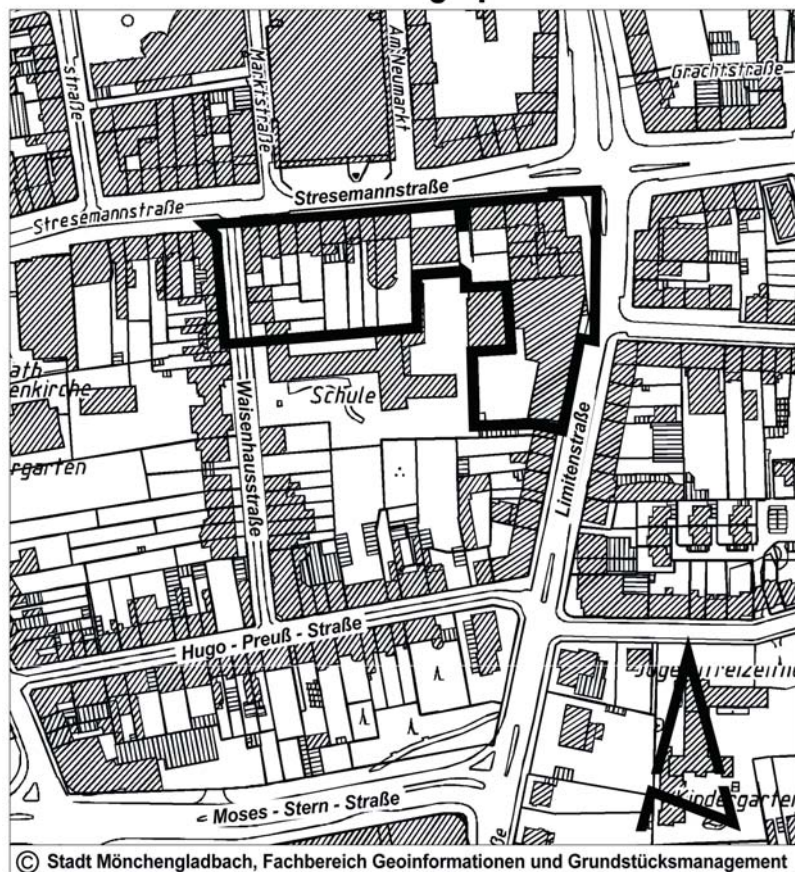
**Bekanntmachungsanordnung**

Gemäß § 10 Abs. 3 BauGB werden die Beschlüsse des Rates hiermit ortsüblich bekannt gemacht.

Vom Tage der Veröffentlichung dieser Bekanntmachung ab werden die Pläne zusammen mit der Begründung im Fachbereich Stadtentwicklung und Planung, Rathaus Rheydt, Eingang G, III. Obergeschoss,

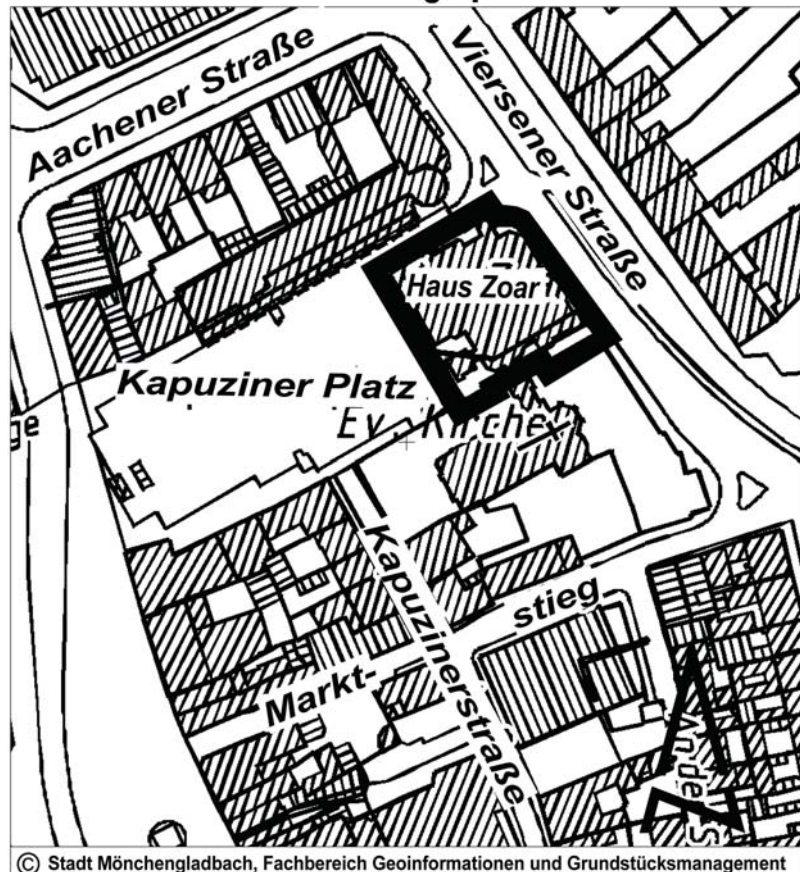
Zimmer 3041 (Bebauungsplan Nr. 755/S) und

**Gebiet des Bebauungsplanes Nr.755/S**



**Abgrenzung des Gebietes**

**Gebiet des Bebauungsplanes Nr. 758/N**



**Abgrenzung des Gebietes**

Zimmer 3042 (Bebauungsplan Nr. 758/N)

zu jedermanns Einsicht, während der Dienststunden; und zwar

vormittags:

Montag bis Freitag  
von 08.00 Uhr bis 12.30 Uhr,

nachmittags:

Montag bis Mittwoch  
von 14.00 Uhr bis 15.00 Uhr  
und Donnerstag  
von 14.00 Uhr bis 17.00 Uhr,

bereitgehalten. Jedermann kann über den Inhalt Auskunft verlangen.

**Hinweis** gemäß § 44 Abs. 5 des Bau-gesetzbuches (BauGB) in der Fassung der Bekanntmachung vom 23.09.2004 (BGBl. I S. 2414), zuletzt geändert durch Artikel 1 des Gesetzes vom 11.06.2013 (BGBl. I S. 1548) auf § 44 Abs. 3 Satz 1 und 2 sowie Abs. 4 BauGB:

„(3) Der Entschädigungsberechtigte kann Entschädigung verlangen, wenn die in den §§ 39 bis 42 bezeichneten Vermögensnachteile eingetreten sind. Er kann die Fälligkeit des Anspruches dadurch herbeiführen, dass er die Leistung der Entschädigung schriftlich bei dem Entschädigungspflichtigen beantragt.“

„(4) Ein Entschädigungsanspruch erlischt, wenn nicht innerhalb von drei Jahren nach Ablauf des Kalenderjahres, in dem die in Absatz 3 Satz 1 bezeichneten Vermögensnachteile eingetreten sind, die Fälligkeit des Anspruches herbeigeführt wird.“

**Hinweis** gemäß § 215 Abs. 2 des Bau-gesetzbuches (BauGB) in der Fassung der Bekanntmachung vom 23.09.2004 (BGBl. I S. 2414), zuletzt geändert durch Artikel 1 des Gesetzes vom 11.06.2013 (BGBl. I S. 1548) auf § 215 Abs. 1 BauGB:

„(1) Unbeachtlich werden

1. eine nach § 214 Abs. 1 Satz 1 Nr. 1 bis 3 beachtliche Verletzung der dort bezeichneten Verfahrens- und Formvorschriften,
2. eine unter Berücksichtigung des § 214 Abs. 2 beachtliche Verletzung der Vorschriften über das Verhältnis des Bebauungsplanes und des Flächennutzungsplans und
3. nach § 214 Abs. 3 Satz 2 beachtliche Mängel des Abwägungsvorgangs,

wenn sie nicht innerhalb eines Jahres seit Bekanntmachung des Flächennutzungsplanes oder der Satzung schriftlich gegenüber der Gemeinde unter Darlegung des die Verletzung begründenden Sachverhalts geltend gemacht worden sind. Satz 1 gilt

entsprechend, wenn Fehler nach § 214 Abs. 2a beachtlich sind.“

**Hinweis** gemäß § 7 Abs. 6 Satz 1 der Gemeindeordnung für das Land Nordrhein-Westfalen (GO) in der Fassung der Bekanntmachung vom 14. Juli 1994 (GV. NRW. S. 666); zuletzt geändert durch Gesetz vom 24.05.2011 (GV. NRW. S. 271):

„Die Verletzung von Verfahrens- oder Formvorschriften dieses Gesetzes kann gegen Satzungen, sonstige ortsrechtliche Bestimmungen und Flächennutzungspläne nach Ablauf eines Jahres seit ihrer Verkündung nicht mehr geltend gemacht werden, es sei denn

- a) eine vorgeschriebene Genehmigung fehlt oder ein vorgeschriebenes Anzeigeverfahren wurde nicht durchgeführt,
- b) die Satzung, die sonstige ortsrechtliche Bestimmung oder der Flächennutzungsplan ist nicht ordnungsgemäß öffentlich bekannt gemacht worden,
- c) der Bürgermeister hat den Ratsbeschluss vorher beanstandet oder
- d) der Form- oder Verfahrensmangel ist gegenüber der Gemeinde vorher gerügt und dabei die verletzte Rechtsvorschrift und die Tatsache bezeichnet worden, die den Mangel ergibt.“

Mit dieser Bekanntmachung treten die Bebauungspläne Nr. 755/S und 758/N gemäß § 10 BauGB in Kraft.

Mönchengladbach, den 05.07.2013

Norbert B u d e  
Oberbürgermeister

## Bekanntmachung

Die Straße Am Beekerkamp lag 1988 im unbeplanten Bereich und wurde seinerzeit ohne Beschränkungen gewidmet. Der seit dem 15.12.1997 rechtskräftige Bebauungsplan Nr. 423/V weist den Abschnitt von der südöstlichen Gebäudegrenze des Hauses Am Beekerkamp Nr. 79 bis zur Grenze des Wegegrundstücks Gemarkung Neuwerk, Flur 51, Flurstück 264 als Fläche für Fußgänger und Radfahrer aus. Die Wegefläche ist in der Örtlichkeit bereits dieser Ausweisung entsprechend ausgebaut. Somit ist die bisher aus straßenrechtlicher Sicht uneingeschränkt zulässige Benutzung der Straße auf den Fußgänger- und Radverkehr zu beschränken.

Die Bezirksvertretung Ost hat daher in ihrer Sitzung am 06.06.2013 die Einleitung eines Teileinziehungsverfahrens gemäß § 7 Abs. 1 Satz 2 und Abs. 3 des Straßen- und Wegegesetzes des Landes Nordrhein-Westfalen (StrWG NRW) in der Fassung der Bekanntmachung vom 23. September

1995 (GV. NRW. S. 1028 - SGV. NRW. 91 -), zuletzt geändert durch Artikel 1 des Gesetzes vom 22. Dezember 2011 (GV. NRW. S.731), für die Straße Am Beekerkamp im Abschnitt von der südöstlichen Gebäudegrenze des Hauses Am Beekerkamp Nr. 79 bis zur Grenze des Wegegrundstücks Gemarkung Neuwerk, Flur 51, Flurstück 264 (Gemarkung Neuwerk, Flur 51, Flurstück 199 tlw.), beschlossen.

Es ist beabsichtigt, den öffentlichen Verkehr in dem vorgenannten Straßenabschnitt auf den Fußgänger- und Radfahrverkehr zu beschränken.

Die Absicht der Teileinziehung wird hiermit gemäß § 7 Abs. 4 StrWG NW bekanntgemacht, um Gelegenheit zu Einwendungen zu geben.

Ein Plan, aus dem die Lage des Teileinziehungsbereichs ersichtlich ist, kann während der Dienstzeiten montags bis donnerstags von 8.30 Uhr bis 12.30 Uhr und 14.00 Uhr bis 15.00 Uhr (donnerstags bis 17.00 Uhr) sowie freitags von 8.30 Uhr bis 12.30 Uhr beim Fachbereich Ingenieurbüro und Baubetrieb, Abteilung Straßen- und Ingenieurbau, Rathaus Rheydt, Zimmer 443 und 444 eingesehen werden.

Mönchengladbach, den 26.06.2013

Stadt Mönchengladbach  
als Straßenbaubehörde  
Der Oberbürgermeister  
In Vertretung

Andreas Wurff  
Techn. Beigeordneter

## Bekanntmachung

Aufgrund des Beschlusses des Rates der Stadt Mönchengladbach vom 22.05.2013 wird die Lettow-Vorbeck-Straße vom südlichen Ende der ehemaligen Bahnbrücke bis zum Parkplatz am Friedhof (Gemarkung Neuwerk, Flur 28, Flurstücke 288 tlw., 289 tlw. und 356 tlw.) gemäß § 7 Abs. 2 des Straßen- und Wegegesetzes des Landes Nordrhein-Westfalen (StrWG NRW) in der Fassung der Bekanntmachung vom 23. September 1995 (GV. NRW. S. 1028 - SGV. NRW. 91 -), zuletzt geändert durch Artikel 1 des Gesetzes vom 22. Dezember 2011 (GV. NRW. S. 731), für den öffentlichen Verkehr eingezogen:

Die Absicht der Einziehung wurde im Amtsblatt der Stadt Mönchengladbach vom 31.10.2012 bekanntgegeben. Einwendungen sind hiergegen nicht erhoben worden.

Ein Plan, aus dem die Lage des Einziehungsbereichs ersichtlich ist, kann während der Dienstzeiten montags bis donnerstags von 8.30 Uhr bis 12.30 Uhr und 14.00 Uhr bis 15.00 Uhr (donnerstags bis 17.00 Uhr) sowie freitags von 8.30 Uhr bis 12.30 Uhr beim Fachbereich Ingenieur-

büro und Baubetrieb, Abteilung Straßen- und Ingenieurbau, Rathaus Rheydt, Zimmer 443 und 444 eingesehen werden.

#### **Rechtsbehelfsbelehrung:**

Gegen diese Einziehungsverfügung kann innerhalb eines Monats nach Bekanntgabe, gerechnet vom Tage nach der Veröffentlichung dieser Bekanntmachung an, Klage beim Verwaltungsgericht Düsseldorf, Bastionstraße 39, 40213 Düsseldorf, schriftlich, in elektronischer Form nach Maßgabe der Verordnung über den elektronischen Rechtsverkehr bei den Verwaltungsgerichten und den Finanzgerichten im Lande Nordrhein-Westfalen (ERVVO VG/FG) oder zur Niederschrift des Urkundsbeamten der Geschäftsstelle des Gerichts erhoben werden.

Mönchengladbach, den 26.06.2013

Stadt Mönchengladbach  
als Straßenbaubehörde  
Der Oberbürgermeister  
In Vertretung

Andreas Wurff  
Techn. Beigeordneter

### **Öffentliche Ausschreibung**

Die Stadt Mönchengladbach - Fachbereich Feuerwehr -, 41050 Mönchengladbach, vergibt in öffentlicher Ausschreibung

**Ort der Leistung:**  
Mönchengladbach

**Art und Umfang der Leistung:**  
Lieferung von digitalen Meldeempfängern

**Aufteilung in Lose:**  
Nein

**Nebenangebote sind:**  
nicht zugelassen

**Ausführungsfrist:**  
ca. 3. Quartal 2013

**Fachliche Auskunft erteilt:**  
Herr Musch, Telefon 02166 9989-2461

Die Angebotsunterlagen sind erhältlich und einzusehen ab sofort bis 18.07.2013 bei der Stadt Mönchengladbach, Fachbereich Feuerwehr, Stockholtweg 132, Zi. 0102, 41238 Mönchengladbach. Sie können auch unter Fax-Nr. 02166 9989-2489 oder E-mail [sabine.schueller@moenchengladbach.de](mailto:sabine.schueller@moenchengladbach.de) angefordert werden.

Die Höhe der Entschädigung für die Verdingungsunterlagen beträgt 5,00 EUR und ist an die Stadtparkasse Mönchengladbach Kto.-Nr. 66 001, Bankleitzahl 310 500 00 (IBAN: DE 20 310 500 00 00000 66001, SWIFT.BIC: MGLSDE33) zugunsten der Stadtkasse Kaszenzeichen 3704.0000.0966 zu überweisen. Die Abgabe/der Versand der Unterlagen erfolgt erst nach Vorlage eines Nachweises der Überweisung. Eine Bareinzahlung ist nicht möglich. Eine Erstattung der Ent-

schädigung erfolgt nicht.

**Ablauf der Angebotsfrist:**  
22.07.2013 12:00 Uhr

#### **Schriftlich einzureichen in deutscher Sprache bei:**

Stadt Mönchengladbach FB 12.20  
Weiherstr. 21, Zi. 10  
41061 Mönchengladbach

**Sicherheitsleistung:**  
./.

Auf Ziffer 29 der städt. Bedingungen (ZVL) über die Zahlungsweise wird besonders hingewiesen.

Folgende Eignungsnachweise werden gefordert:

Eigenerklärungen zur/zum:

- Zahlung von Steuern sowie der Beiträge zur Sozialversicherung und zur Berufsgenossenschaft,
- Straf- oder Bußgeldverfahren in den letzten 2 Jahren nach dem Schwarzarbeiterbekämpfungsgesetz oder dem Arbeitnehmerentendegesetz
- Erfüllung der gewerberechtlichen Voraussetzungen.
- Vorliegen gültiger Arbeitsgenehmigungen.
- ILO Kernarbeitsnormen

Über diese Eigenerklärungen hinaus werden **keine** Unterlagen gefordert:

Es werden Eignungsnachweise, die durch Präqualifizierungsverfahren erworben werden, zugelassen.

Folgende Nachweise aus dem Leistungsverzeichnis:  
keine

**Zuschlagskriterien:**  
100 % Preis

**Bindefrist:**  
16.08.2013

Mit der Abgabe eines Angebots unterliegt der Bewerber den Bestimmungen über nicht berücksichtigte Angebote gem. § 19/§ 22 EG VOL/A.

Bei der Eröffnung der Angebote sind die Bieter bzw. ihre Bevollmächtigten nicht zugelassen (VOL).

Stadt Mönchengladbach  
Der Oberbürgermeister  
- Fachbereich Feuerwehr -

### **Öffentliche Ausschreibung**

Die Stadt Mönchengladbach - Fachbereich Schule und Sport -, 41050 Mönchengladbach, vergibt in öffentlicher Ausschreibung

**Ort der Leistung:**  
Gesamtschule Stadtmitte, Mönchengladbach

**Art und Umfang der Leistung:**

Ausstattung für den Technikbereich der Gesamtschule Stadtmitte

**Aufteilung in Lose:**  
Nein

**Ausführungsfrist:**  
Sofort nach Auftragsvergabe

**Fachliche Auskunft erteilt:**  
Hr. Boden, FB Schule und Sport,  
Telefon 02161/25-3752,  
Telefax 02161/25-3739,  
E-Mail  
[Clemens.Boden@moenchengladbach.de](mailto:Clemens.Boden@moenchengladbach.de)

Die Angebotsunterlagen sind erhältlich und einzusehen ab sofort bis 30.07.2013 beim FB Schule und Sport, Voltastraße 2, 41061 Mönchengladbach, Zimmer 221. Sie können auch beim o. g. Ansprechpartner angefordert werden.

**Ablauf der Angebotsfrist:**  
30.07.2013, 12:00 Uhr

**Einzureichen in deutscher Sprache bei:**  
FB Verwaltungsentwicklung und -service,  
Weiherstraße 21, Zimmer 10  
41061 Mönchengladbach.

- schriftlich  
Auf Ziffer 29 der städt. Bedingungen (ZVL) über die Zahlungsweise wird besonders hingewiesen.

Folgende Eignungsnachweise werden gefordert:

Eigenerklärungen zur/zum:

- Zahlung von Steuern sowie der Beiträge zur Sozialversicherung und zur Berufsgenossenschaft,
- Straf- oder Bußgeldverfahren in den letzten 2 Jahren nach dem Schwarzarbeiterbekämpfungsgesetz oder dem Arbeitnehmerentendegesetz
- Erfüllung der gewerberechtlichen Voraussetzungen.
- Vorliegen gültiger Arbeitsgenehmigungen.
- ILO Kernarbeitsnormen
- Frauenförderung und zur Vereinbarkeit von Beruf und Familie
- Tariftreue und Mindestentlohnung für Dienst- und Bauleistungen unter Berücksichtigung der Vorgaben des Tariftreue- und Vergabegesetzes Nordrhein-Westfalen (TVgG-NRW)
- Umweltmanagement

**Zuschlagskriterien:**  
100% Preis

**Bindefrist:**  
30.08.2013

Mit der Abgabe eines Angebots unterliegt der Bewerber den Bestimmungen über nicht berücksichtigte Angebote gem. § 19/§ 22 EG VOL/A.

Bei der Eröffnung der Angebote sind die Bieter bzw. ihre Bevollmächtigten nicht zugelassen (VOL).

Stadt Mönchengladbach  
Der Oberbürgermeister  
- FB Schule und Sport -

## Öffentliche Ausschreibung

Die Stadt Mönchengladbach - Fachbereich Umweltschutz und Entsorgung, Abteilung Boden -, 41050 Mönchengladbach, vergibt in öffentlicher Ausschreibung

### Ort der Leistung:

Orientierende Gefährdungsabschätzung von acht chemischen Reinigungen im Stadtgebiet Mönchengladbach

### Art und Umfang der Leistung:

Gutachterleistungen und Geländearbeiten

### Aufteilung in Lose:

Nein

### Ausführungsfrist:

ab 15.10.2013

### Fachliche Auskunft erteilt:

Herr Rieger, Telefon: 02161/25-8246

Die Angebotsunterlagen sind erhältlich und einzusehen ab sofort beim Fachbereich Ingenieurbüro und Baubetrieb, Zentrale Vergabestelle, 41050 Mönchengladbach, Rathaus Rheydt, Markt 11 (Eingang E), 4. Obergeschoss, Zimmer 440 (Telefon 02161/25-8501).

Sie können auch unter Fax-Nr. 02161/25-8559 / E-mail

Zentrale-Vergabestelle-DezernatVI@moenchengladbach.de angefordert werden.

Die Höhe der Entschädigung für die Verdingungsunterlagen beträgt 5,00 EUR und ist an die Stadtparkasse Mönchengladbach Kto.-Nr. 66 001, Bankleitzahl 310 500 00 (IBAN: DE 20 310 500 00 00000 66001, SWIFT.BIC: MGLSDE33) zugunsten der Stadtkasse Kassenzeichen 6009.1134.9741 zu überweisen. Die Aushändigung bzw. der Versand der Unterlagen erfolgt erst nach Vorlage des Nachweises der Überweisung (ggf. per Fax oder E-Mail). Bareinzahlung ist nicht möglich. Eine Erstattung der Entschädigung erfolgt nicht.

### Ablauf der Angebotsfrist:

08.08.2013, 10.30 Uhr

### Einzureichen in deutscher Sprache bei:

Zentrale Vergabestelle, Rath. Rheydt Markt 11 (Eingang E)  
4. Obergeschoss, Zimmer 440  
- schriftlich

### Sicherheitsleistung:

Keine

Auf Ziffer 29 der städt. Bedingungen (ZVL) über die Zahlungsweise wird besonders hingewiesen.

Folgende Eignungsnachweise werden gefordert:

Eigenerklärungen zur/zum:

- Zahlung von Steuern sowie der Beiträge zur Sozialversicherung und zur Berufsgenossenschaft,
- Straf- oder Bußgeldverfahren in den letzten 2 Jahren nach dem Schwarzarbeiterbekämpfungsgesetz oder dem

- Arbeitnehmerentendegesetz
- Erfüllung der gewerberechtlichen Voraussetzungen.
- Vorliegen gültiger Arbeitsgenehmigungen.
- ILO Kernarbeitsnormen
- Frauenförderung und zur Vereinbarkeit von Beruf und Familie
- Tariftreue und Mindestentlohnung für Dienst- und Bauleistungen unter Berücksichtigung der Vorgaben des Tariftreue- und Vergabegesetzes Nordrhein-Westfalen (TVgG-NRW)

Über diese Eigenerklärungen hinaus werden folgende Unterlagen gefordert:

- aktuelle Unbedenklichkeitsbescheinigung des Finanzamtes
- aktuelle Unbedenklichkeitsbescheinigung der Krankenkasse
- aktuelle Unbedenklichkeitsbescheinigung der Berufsgenossenschaft
- gültige Handwerkskarte/Bescheinigung der IHK
- Liste vergleichbarer Referenzobjekte
- Angaben zum für die Leistung und Aufsicht vorgesehenen technischen Personal
- weitere Eignungsnachweise

Nachweis als zugelassener Sachverständiger Sachgebiet 2 (Wirkungspfad Boden - Gewässer) nach § 17 Landesbodenschutz- und Altlastengesetz NRW / Verordnung über Sachverständige und Untersuchungsstellen für Bodenschutz und Altlasten (SU-BodAV NRW)

Liste vergleichbarer Referenzprojekte für Projektleiter (Sachverständiger) und Hauptsachbearbeiter des Projektteams inkl. Ansprechpartner der jeweiligen AG

Folgende Nachweise aus dem Leistungsverzeichnis:

Keine

### Zuschlagskriterien:

50 % Preis und 50 % Qualität

### Bindefrist:

19.09.2013

Mit der Abgabe eines Angebots unterliegt der Bewerber den Bestimmungen über nicht berücksichtigte Angebote gem. § 19/§22 EG VOL/A.

Bei der Eröffnung der Angebote sind die Bieter bzw. ihre Bevollmächtigten nicht zugelassen (VOL).

Stadt Mönchengladbach  
Der Oberbürgermeister  
- Fachbereich Ingenieurbüro und Baubetrieb -

## Bezirksregierung Düsseldorf Flurbereinigungsbehörde

-Dezernat 33-  
Mönchengladbach, 27.05.2013  
Dienstgebäude  
41061 Mönchengladbach  
Croonsallee 36 - 40  
Tel.: 0211/475-9835  
FAX: 0211/475-9791

## Flurbereinigung Wildenrath

Az.: 33-16 067

## Überleitungsbestimmungen zur vorläufigen Besitzeinweisung

Die Bezirksregierung Düsseldorf erlässt hiermit als Flurbereinigungsbehörde, nach Anhörung des Vorstandes der Teilnehmergemeinschaft, die nachstehenden Überleitungsbestimmungen für das Flurbereinigungsverfahren **Wildenrath**. Sie regeln gemäß § 62 Abs. 2 und § 66 des Flurbereinigungsgesetzes (FlurbG), die tatsächliche Überleitung in den neuen Zustand, namentlich den Übergang des Besitzes, der Verwaltung und der Nutzung der neuen Grundstücke.

Die Überleitungsbestimmungen sind Bestandteil der vorläufigen Besitzeinweisung vom 27.05.2013 (§ 65 FlurbG) und treten zeitgleich in Kraft.

### 1. Allgemeine Bestimmungen

1.1 Diese Überleitungsbestimmungen gelten für alle am Flurbereinigungsverfahren Beteiligten.

1.2 **Nach Aberntung der aufstehenden Früchte, spätestens mit den in nachstehender Tabelle genannten Terminen**, gehen der Besitz, die Verwaltung und die Nutzung der neuen Grundstücke auf den in den Nachweisen zur neuen Feldeinteilung benannten Empfänger über. Die Aberntung und Räumung der bisherigen alten Grundstücke müssen entsprechend der Nutzungs- bzw. Fruchtart bis zum jeweiligen Termin des Nutzungsübergangs beendet sein. Die Räumung bedeutet die völlige Freimachung des Grundstücks für die Bewirtschaftung durch den Nachfolger. Maisstoppeln und Rapsstoppeln sind vom Alteigentümer zu häckseln. Häckselstroh gilt als Aberntung.

Beteiligte, die diese Vorschrift nicht beachten, haben keinen Anspruch auf Entschädigung, wenn die Grundstücke nach diesen Bestimmungen auf den Empfänger der Abfindungsflurstücke übergehen. Darüber hinaus ist der Empfänger der Abfindung nach Zustimmung der Flurbereinigungsbehörde berechtigt, noch aufstehende oder lagernde Früchte, Materialien sowie Zäune und andere versetzbare Anlagen auf Kosten und Gefahr des bisherigen Eigentümers zu entfernen

Aufstehende Früchte bzw. Nutzungsart	Spätester Zeitpunkt der Räumung
Wintergerste	15.08.2013
Winterweizen, Roggen, Sommergetreide, Raps	15.09.2013
Dauerweiden, Feldgras	31.10.2013
Stilllegungsflächen	31.10.2013
Mais	30.11.2013
Kartoffeln	30.11.2013
Futter- / Zuckerrüben Rübenblatt kann als Gründünger auf der Altfläche entschädigungslos verbleiben. Blattschwaden sind abzuräumen	30.11.2013
Hausgärten, Gärten, unbebaute Hofräume, Bauland, Gebäudeflächen	30.11.2013
Wald, Obstbäume und Beerensträucher	siehe Ziffer 4
Wege	siehe Ziffer 5
Sonderkulturen, z.B. Baumschulen, Spargel, Erdbeeren, Rosen	im Bedarfsfall auf Antrag besondere Regelung durch die Flurbereinigungsbehörde

- 1.3 Für nicht aufgeführte Feldfrüchte und andere Flächen gehen der Besitz, die Verwaltung und die Nutzung der neuen Grundstücke auf den in den Nachweisen zur neuen Feldeinteilung benannten Empfänger spätestens zum 30.11.2013 über.
- 1.4 Abweichende Vereinbarungen hinsichtlich des Zeitpunktes des Besitzüberganges können unter den Beteiligten getroffen werden, wenn Rechte Dritter durch diese Vereinbarungen nicht berührt werden. Sie bedürfen zu ihrer Wirksamkeit der Zustimmung der Flurbereinigungsbehörde.
- 1.5 Die Neueinsaat von Zwischenfrüchten sowie Untersaaten sind auf den alten Grundstücken nicht gestattet.
- 1.6 Auf die bereits öffentlich bekanntgemachten Einschränkungen des § 34 FlurbG wird ausdrücklich hingewiesen.

## 2. Alte Anlagen

- 2.1 **Versetzbare Anlagen** (z.B. Vieh- und Geräteschuppen, Weidezäune, Pumpenanlagen u.a.) müssen bis zum 30.11.2013 von dem bisherigen Eigentümer der alten Grundstücke entfernt werden. Die Entfernung muss vollständig erfolgen. Nach diesem Zeitpunkt gehen die nicht entfernten Anlagen entschädigungslos auf den Empfänger der neuen Grundstücke über, sofern die betroffenen Beteiligten nicht etwas anderes vereinbart haben.
- 2.2 **Nicht versetzbare Anlagen** (z.B. Mauern, Scheunen, massive Viehtränken u.s.w.) gehen, soweit zwischen den betroffenen Beteiligten nichts anderes vereinbart wurde, mit dem Besitzübergang der Grundstücke auf den Abfindungsempfänger über und sind von diesem zu übernehmen. Kann zwischen den Beteiligten keine Einigung über die Frage einer eventuellen Entschädigung erzielt werden, wird diese auf besonderen Antrag von der Flurbereinigungsbehörde - erforderlichenfalls nach Anhörung eines Sachverständigen - entschieden. Entsprechende Anträge

sind bis zum 30.11.2013 schriftlich bei der Flurbereinigungsbehörde zu stellen.

- 2.3 **Alte Mieten** (z.B. Strohmietten, Futterrübenmieten, Zuckerrübenmieten und Silagemieten) müssen bis zum 30.11.2013 geräumt sein und die entsprechenden Grundstücksteile in ordnungsgemäßem Zustand an den Besitzer der Landabfindung übergeben werden.
- 2.4 Der Empfänger der Abfindung ist nach Zustimmung der Flurbereinigungsbehörde berechtigt, eine eventuell notwendige Räumung auf Kosten des bisherigen Eigentümers durchzuführen.

## 3. Neue Anlagen

Mieten, Weideschuppen, Tränkanlagen, Einfriedungen sowie sonstige Anlagen dürfen nur auf den Abfindungsflurstücken angelegt werden. Bei der Errichtung solcher Anlagen sowie bei der Anpflanzung von Hecken, Bäumen und Sträuchern sind u.a. die Bestimmungen des Nachbarrechtsgesetzes (NachbG NW) in der derzeit gültigen Fassung zu beachten.

## 4. Holzbestände, Obstbäume und Beerensträucher

- 4.1 Forstwirtschaftlich genutzte Flächen innerhalb geschlossener Waldgebiete wechseln zum 30.11.2013 den Besitzer. Die Bestandswertermittlung wurde mit den Eigentümern einvernehmlich geregelt.
- 4.2 Holzbestände außerhalb geschlossener Waldgebiete, Obstbäume oder Beerensträucher wechseln zeitgleich mit dem jeweiligen Grundstück den Besitzer.

Dabei ist folgendes zu beachten:

- 4.2.1 Alle vom Landschafts- oder Naturschutz betroffenen Gehölze dürfen nicht ohne ausdrückliche Zustimmung der Flurbereinigungsbehörde beseitigt werden. Auf die Vorschriften des Gesetz zur Sicherung des Naturhaushalts

und zur Entwicklung der Landschaft NW (Landschaftsgesetz - LG) in der derzeit gültigen Fassung wird hingewiesen.

- 4.2.2 Bei Zuwiderhandlungen muss die Flurbereinigungsbehörde Ersatzpflanzungen anordnen; sie kann anordnen, dass die Ersatzpflanzungen am alten Standort vorgenommen werden müssen (§ 34 FlurbG).

## 5. Vorübergehende Nutzungsbeschränkungen an den neuen Grundstücken und Leistungen der Neubesitzer infolge Ausbaues der Wege

Für das Verfahrensgebiet wurde ein neues Wegenetz geplant. Die Ausbau- und Rekultivierungsarbeiten sind in Arbeit. Die neuen Wege und rekultivierten Wegeflächen können nach Abschluss der Bauarbeiten in Besitz genommen werden. Damit einhergehende Nachteile werden ausgeglichen.

## 6. Grenzmarken

Neue Grenzen werden, sofern nicht auf die Abmarkung verzichtet wurde, durch Grenzsteine und Holzpflocke in der Örtlichkeit kenntlich gemacht. Grenzmarken sind für die Anzeige der neuen Bewirtschaftungsstruktur besonders wichtig. Insbesondere die Holzpflocke sollten **unter keinen Umständen entfernt oder versetzt werden**. Es kann jedoch keine Gewähr dafür übernommen werden, dass diese Holzpflocke zum Zeitpunkt des Besitzübergangs noch vorhanden bzw. zu erkennen sind.

Es liegt im Interesse jedes Beteiligten, Sorgfalt walten zu lassen, um Beschädigungen an Acker- und Erntegeräten zu vermeiden.

Für Schäden an landwirtschaftlichen Geräten haftet grundsätzlich weder die Teilnehmergeinschaft noch die Flurbereinigungsbehörde, es sei denn, dass diese Schäden unvermeidbar waren.

Entsprechendes gilt für die alten Grenzsteine. Alt- und Neueigentümern wird empfohlen, sich gegenseitig über die Lage der alten Grenzsteine zu unterrichten.

Die Beteiligten sind darüber hinaus verpflichtet, bei der Bewirtschaftung der Abfindungsflurstücke sorgfältig darauf zu achten, dass Grenzsteine und Holzpflocke nicht beschädigt oder in ihrer Lage verändert werden. Vorsätzlich oder grob fahrlässig entfernte oder beschädigte Grenzmarken müssen auf Kosten des Verursachers neu gesetzt werden.

## 7. Änderungen/Ergänzungen der vorgenannten Bestimmungen

Die Flurbereinigungsbehörde kann diese Überleitungsbestimmungen allgemein oder im Einzelfall ändern oder ergänzen. Die Änderungen oder Ergänzungen werden den betroffenen Teilnehmern

bekannt gegeben.

## 8. Zwangsmittel und Geldbußen

Die Flurbereinigungsbehörde kann diese Überleitungsbestimmungen mit Zwangsmitteln durchsetzen (§ 137 FlurbG in Verbindung mit dem Verwaltungsvollstreckungsgesetz des Landes Nordrhein-Westfalen).

Im Übrigen wird auf die Bestimmungen des § 154 FlurbG hingewiesen, wonach Zuwiderhandlungen gegen die Vorschriften des § 34 Abs. 1 Nrn. 2 und 3 oder des § 85 Nr. 5 FlurbG (Veränderungssperren) als Ordnungswidrigkeit mit einer Geldbuße geahndet werden können. Gegenstände, auf die sich die Ordnungswidrigkeit bezieht, können eingezogen werden.

Im Auftrag

gez.  
(Huber)

**Bezirksregierung Düsseldorf**  
**Flurbereinigungsbehörde**  
-Dezernat 33-  
Mönchengladbach, 27.05.2013  
Dienstgebäude  
41061 Mönchengladbach  
Croonsallee 36 - 40  
Tel.: 0211/475-9835  
FAX: 0211/475-9791

**Flurbereinigung Wildenrath**  
**Az.: 33 - 16 06 7**

### Vorläufige Besitzeinweisung

In dem Flurbereinigungsverfahren **Wildenrath** wird hiermit gem. § 65 Flurbereinigungsgesetz (FlurbG) die vorläufige Besitzeinweisung angeordnet.

Die Überleitungsbestimmungen vom 27.05.2013 sind Bestandteil dieses Verwaltungsaktes.

1. Diese vorläufige Besitzeinweisung wird mit dem **01.08.2013** wirksam (Stichtag der Wertgleichheit nach § 44 Abs. 1, S. 4 FlurbG). Abweichend von diesem allgemeinen Stichtag gehen mit dem in den Überleitungsbestimmungen bestimmten Zeitpunkten der Besitz, die Verwaltung und die Nutzung der neuen Grundstücke auf die in den Nachweisen zur neuen Feldeinteilung benannten Empfänger über. Die bisherigen Besitz-, Verwaltungs- und Nutzungsrechte an den alten Grundstücken erlöschen zu den in den Überleitungsbestimmungen angegebenen Zeitpunkten. Dann müssen anstelle der alten Grundstücke die neuen Grundstücke in Bewirtschaftung genommen werden.  
Sonstige Rechtsverhältnisse, insbesondere Eigentumsrechte, bleiben unverändert.

2. Die vorläufige Besitzeinweisung mit

Gründen, die Überleitungsbestimmungen und die Karte der neuen Feldeinteilung liegen zur Einsichtnahme für die Beteiligten vom **15.07.2013** bis zum **19.07.2013** aus bei:

- der **Stadt Wegberg**, Rathausplatz 25, 41844 Wegberg, Zimmer 506, Montag bis Donnerstag in der Zeit von 8.00 - 12.00 Uhr und von 14.00 - 16.00 Uhr und Freitag von 8.00 - 12.00 Uhr,

sowie vom **15.07.2012** bis zum **26.07.2012** bei:

- der **Bezirksregierung Düsseldorf**, Dez. 33, Croonsallee 36 - 40, 41061 Mönchengladbach, Zimmer 307 (Herr Klusen) während der Dienststunden nach telefonischer Vereinbarung (0211/475-9835)

Den Teilnehmern wurden vorab jeweils ein Vorabdruck der Vorläufigen Besitzeinweisung mit den Überleitungsbestimmungen ein Bodenordnungsverzeichnis und eine Übersichtskarte der Grundstücke übersandt. Zur Erläuterung der neuen Feldeinteilung und der jeweiligen Bodenordnungsverzeichnisse hat ein Informationstermin stattgefunden. Den Teilnehmern wird darüber hinaus weiterhin auf Antrag die neue Feldeinteilung in der Örtlichkeit erläutert.

3. Bestehende Rechts- bzw. Pachtverhältnisse gehen auf die neuen Grundstücke über. Von den Vertragspartnern können innerhalb einer Frist von drei Monaten folgende Festsetzungen bei der Flurbereinigungsbehörde beantragt werden:

3.1 Angemessene Verzinsung einer evtl. vom Eigentümer zu leistenden Ausgleichszahlung für eine dem Nießbrauch unterliegende Mehrzuteilung durch den Nießbraucher (§ 69 Satz 2 FlurbG).

3.2 Erhöhung oder Minderung des Pachtzinses oder anderweitiger Ausgleichs infolge eines eventuellen Wertunterschiedes zwischen dem alten und neuen Pachtbesitz (§ 70 Abs. 1 FlurbG)

3.3 Auflösung des Pachtverhältnisses infolge wesentlicher Erschwerenisse der Bewirtschaftung des neuen Pachtbesitzes (§ 70 Abs. 2 FlurbG).

Die Anträge zu 3.1 und 3.2 können von beiden Vertragspartnern, der Antrag zu 3.3 kann nur vom Pächter gestellt werden (§ 71 FlurbG). Die Frist beginnt mit dem Tag der öffentlichen Bekanntmachung dieses Verwaltungsaktes.

Es wird darauf hingewiesen, dass die Bestimmungen der §§ 34 und 85 Ziffern 5 und 6 FlurbG

auch nach Erlass der vorläufigen Besitzeinweisung bis zur Unanfechtbarkeit des Flurbereinigungsplanes wirksam

bleiben.

## Gründe

Die Voraussetzungen für den Erlass der vorläufigen Besitzeinweisung liegen vor, da die Grenzen der neuen Grundstücke in die Örtlichkeit übertragen worden sind, endgültige Nachweise für Fläche und Wert der neuen Grundstücke vorliegen sowie das Verhältnis der Abfindung zu dem von jedem Beteiligten Eingebrachten feststeht. Die neue Feldeinteilung wird den Beteiligten bekanntgegeben und auf Antrag auch an Ort und Stelle erläutert.

Die tatsächliche Überleitung in den neuen Zustand wird durch Überleitungsbestimmungen geregelt (§ 65 Abs. 2 FlurbG in Verbindung mit § 62 Abs. 2 und 3 FlurbG)

Die nachteiligen Einwirkungen durch den Bau der B221 -Ortsumgehung Wildenrath sollen baldmöglichst beseitigt werden. Die Baumaßnahmen zur Erschließung der neuen Grundstücke werden im Herbst abgeschlossen sein. Alte Wege werden rekultiviert. Damit verlieren die alten Grundstücke teilweise ihre Erschließung. Die an dem Verfahren Beteiligten haben sich darauf eingestellt, dass sie den Besitz an ihren neu zugeteilten Grundstücken im Herbst 2013 antreten können. Es ist den Beteiligten daher nicht zumutbar, den Besitzwechsel erst mit der Ausführung des Flurbereinigungsplanes vorzunehmen.

Nach Abwägung aller hier erheblichen Umstände entspricht es daher pflichtgemäßem Ermessen, die vorläufige Besitzeinweisung zu erlassen.

### Rechtsbehelfsbelehrung

Gegen diesen Verwaltungsakt kann innerhalb eines Monats Klage erhoben werden.

Die Klage ist beim

Oberverwaltungsgericht für das Land  
Nordrhein-Westfalen  
-9. Senat -Flurbereinigungsgericht-  
Aegidiikirchplatz 5, 48143 Münster

schriftlich einzureichen oder zur Niederschrift des Urkundsbeamten der Geschäftsstelle zu erklären. Wird die Klage schriftlich erhoben, so sollen ihr zwei Abschriften beigefügt werden.

Die Frist beginnt mit dem Tag der öffentlichen Bekanntmachung dieses Verwaltungsaktes (§ 115 Abs. 1 FlurbG).

Die Klage kann auch in elektronischer Form nach Maßgabe der Verordnung über den elektronischen Rechtsverkehr bei den Verwaltungsgerichten und den Finanzgerichten im Lande Nordrhein Westfalen (ERVVO VG/FG) vom 07.11.2012 (GV NRW, S. 548) eingereicht werden.

*Hinweise zur Klageerhebung in elektronischer Form und zum elektronischen Rechtsverkehr finden Sie auf der*

Hinweis:

Zur Vermeidung unnötiger Kosten wird angeregt, sich vor der Erhebung einer Klage zunächst mit dem/der zuständigen Ansprechpartner/in bei der Bezirksregierung Düsseldorf in Verbindung zu setzen, da in vielen Fällen etwaige Unstimmigkeiten (z.B. durch kurzfristige Änderung des Sachverhaltes, Zahlendreher, Schreibfehler etc.) bereits im Vorfeld einer Klage rechtssicher behoben werden können. Es wird darauf hingewiesen, dass sich die Klagefrist durch einen solchen außergerichtlichen Einigungsversuch nicht verlängert.

**Hinweis an Bewirtschafter von Dauergrünland**

Bewirtschafter von Dauergrünland im Sinne der Dauergrünlanderhaltungsverordnung NRW werden auf das Umbruchverbot hingewiesen. Ein ungenehmigter Umbruch von Dauergrünland in den durch die vorläufige Besitzeinweisung zugewiesenen Flächen kann zu Sanktionen aufgrund Verstößen gegen Cross Compliance- Auflagen führen. Sollte im Einzelfall ein Umbruch von Dauergrünland erforderlich sein, ist im Vorfeld des Umbruchs eine Klärung mit der EG-Zahlstelle und der Flurbereinigungsbehörde herbeizuführen.

**Anordnung der sofortigen Vollziehung:**

Gem. § 80 Abs. 2 Nr. 4 der Verwaltungsgerichtsordnung (VwGO) wird die sofortige Vollziehung dieses Verwaltungsaktes angeordnet mit der Folge, dass Rechtsbehelfe gegen ihn keine aufschiebende Wirkung haben.

**Gründe für die sofortige Vollziehung:**

Der Erlass der vorläufigen Besitzeinweisung liegt im öffentlichen Interesse und im überwiegenden Interesse der Beteiligten. Die bereits oben dargelegten Gründe für den Erlass der vorläufigen Besitzeinweisung rechtfertigen zugleich den Sofortvollzug. Insbesondere liegt es im öffentlichen Interesse, dass eine zügige Abwicklung des Flurbereinigungsverfahrens erreicht und die ordnungsgemäße Bewirtschaftung der landwirtschaftlichen Flächen sichergestellt wird. Der tatsächliche Besitzübergang lässt sich durch die ineinandergreifenden Besitzregelungen des Flurbereinigungsplanes nur gleichzeitig für alle Beteiligten des Verfahrens vollziehen. Diese allgemeinen Vollzugsinteressen überwiegen das Interesse von Klägern an der aufschiebenden Wirkung der von ihnen erhobenen Rechtsbehelfe.

**Rechtsbehelfsbelehrung sofortige Vollziehung**

Gegen die Anordnung der sofortigen Vollziehung kann die Wiederherstellung

der aufschiebenden Wirkung gemäß § 80 Abs. 5 VwGO beantragt werden bei dem

Oberverwaltungsgericht für das Land Nordrhein-Westfalen

-9. Senat (Flurbereinigungsgericht)-  
Aegidiikirchplatz 5, 48143 Münster.

Im Auftrag

LS gez.

(Huber)

**Bezirksregierung Düsseldorf  
Flurbereinigungsbehörde**

-Dezernat 33-  
Mönchengladbach, 17.06.2013  
Dienstgebäude  
41061 Mönchengladbach  
Croonsallee 36 - 40  
Tel.: 0211/475-9803  
Fax: 0211/475-9791

**Flurbereinigung Arsbeck II  
Az.: 33 - 16 06 2**

**1. Ergänzungsanordnung zur  
Vorläufigen Besitzeinweisung  
vom 01.06.2012**

Im Flurbereinigungsverfahren Arsbeck II wird gem. § 65 Flurbereinigungs-gesetz die nachfolgende Ergänzungsanordnung zur Vorläufigen Besitzeinweisung vom 01.06.2012 erlassen.

Die Überleitungsbestimmungen vom 01.06.2012 sind auch Bestandteil der Ergänzungsanordnung vom 17.06.2013.

1. In 2012 wurde der 1. Entwurf des Flurbereinigungsplanes Arsbeck II vorgelegt und die Vorläufige Besitzeinweisung angeordnet. Der Flurbereinigungsplan Arsbeck II enthält gegenüber dem 1. Entwurf des Flurbereinigungsplanes geringfügige Änderungen. Der tatsächliche Besitzübergang für die im Flurbereinigungsplan Arsbeck II nachgewiesenen Flurstücke, die sich gegenüber dem 1. Entwurf des Flurbereinigungsplans geändert haben, muss nach Aberntung der Hauptfrucht und bis spätestens zu den in den Überleitungsbestimmungen vom 01.06.2012 aufgeführten Zeitpunkten im Jahr 2013 erfolgen, sofern nicht zwischen den Beteiligten abweichende Regelungen getroffen wurden. Dies bedeutet, dass Besitz-, Verwaltungs- und Nutzungsrechte an den bisher zugewiesenen Abfindungsgrundstücken zu den vorgenannten Terminen erlöschen und an deren Stelle die im Flurbereinigungsplan Arsbeck II zugewiesenen Abfindung genommen werden müssen. Sonstige Rechtsverhältnisse, insbesondere Eigentumsrechte, bleiben unverändert.

2. Die 1. Ergänzungsanordnung vom 17.06.2013 mit Gründen, die Überleitungsbestimmungen vom 01.06.2012

und die Karte der neuen Feldeinteilung liegen zur Einsichtnahme für die Beteiligten vom 15.07.2013 bis zum 26.07.2013 aus bei:

- der Stadt Wegberg, Rathausplatz 25, 41844 Wegberg, Zimmer 506, Montag bis Donnerstag in der Zeit von 8.00 - 12.00 Uhr und von 14.00 - 16.00 Uhr und Freitag von 8.00 - 12.00 Uhr,

Den Teilnehmern wird auf Antrag die neue Feldeinteilung an Ort und Stelle angezeigt. Der Antrag ist bei der Flurbereinigungsbehörde zu stellen. Den Teilnehmern wird vorab jeweils ein Entwurf der 1. Ergänzungsanordnung vom 17.06.2013 mit den Überleitungsbestimmungen vom 01.06.2012 übersandt. Die Bekanntgabe des Flurbereinigungsplanes Arsbeck II erfolgt in Kürze. Dabei wird den Teilnehmern jeweils das Bodenordnungsverzeichnis und eine Karte der neuen Flurstücke zugestellt.

3. Bestehende Rechts- bzw. Pachtverhältnisse gehen auf die neuen Grundstücke über. Von den Vertragspartnern können innerhalb einer Frist von drei Monaten (gerechnet vom ersten Tag der öffentlichen Bekanntmachung dieses Verwaltungsaktes an) folgende Festsetzungen bei der Flurbereinigungsbehörde beantragt werden:

- 3.1 Angemessene Verzinsung einer evtl. vom Eigentümer zu leistenden Ausgleichszahlung für eine dem Nießbrauch unterliegende Mehrzuteilung durch den Nießbraucher (§ 69 Satz 2 FlurbG).
- 3.2 Erhöhung oder Minderung des Pachtzinses oder anderweitiger Ausgleichs infolge eines eventuellen Wertunterschiedes zwischen dem alten und neuen Pachtbesitz (§ 70 Abs. 1 FlurbG)
- 3.3 Auflösung des Pachtverhältnisses infolge wesentlicher Erschwernisse der Bewirtschaftung des neuen Pachtbesitzes (§ 70 Abs. 2 FlurbG).

Die Anträge zu 3.1 und 3.2 können von beiden Vertragspartnern, der Antrag 3.3 kann nur vom Pächter gestellt werden (§ 71 FlurbG).

Es wird darauf hingewiesen, dass die Bestimmungen der §§ 34 und 85 Ziffern 5 und 6 FlurbG nach Erlass der vorläufigen Besitzeinweisung bis zur Unanfechtbarkeit des Flurbereinigungsplanes wirksam bleiben.

**Gründe**

Die Voraussetzungen für den Erlass der 1. Ergänzungsanordnung vom 17.06.2013 liegen vor, da die Grenzen der neuen Grundstücke in die Örtlichkeit übertragen worden sind, endgültige Nachweise für Fläche und Wert der neuen Grundstücke vorliegen sowie das Verhältnis der Abfindung zu dem von jedem Beteiligten Eingebachten feststeht. Die neue Feldeinteilung wird den Beteiligten

bekanntgegeben und auf Antrag auch an Ort und Stelle erläutert.

Die tatsächliche Überleitung in den neuen Zustand wird durch Überleitungsbestimmungen geregelt (§ 65 Abs. 2 FlurbG in Verbindung mit § 62 Abs. 2 und 3 FlurbG).

Nach dem Abschluss der Wegebaumaßnahmen und nach Vorlage des Flurbereinigungsplanes sollen die Teilnehmer baldmöglichst in den neuen Besitz eingewiesen werden, um die nachteiligen Auswirkungen durch den Bau der B221 - Ortsumgehung Arsbeck- zu beseitigen. Es ist den Beteiligten daher nicht zumutbar, den Besitzwechsel erst mit der Ausführung des Flurbereinigungsplanes vorzunehmen. Die bereits am 01.06.2012 erlassene Vorläufige Besitzeinweisung ist geringfügig zu ändern, um Einwendungen gegen den 1. Entwurf des Flurbereinigungsplanes Rechnung zu tragen.

Nach Abwägung aller hier erheblichen Umstände entspricht es daher pflichtgemäßem Ermessen, die 1. Ergänzungsanordnung vorläufige Besitzeinweisung zu erlassen.

#### Rechtsbehelfsbelehrung

Gegen diesen Verwaltungsakt kann innerhalb eines Monats nach Bekanntgabe Klage erhoben werden (§ 68ff Verwaltungsgerichtsordnung -VwGO- in Verbindung mit § 1 Abs. 3 des Ausführungsgesetzes zum Flurbereinigungs-gesetz NW).

Die Klage ist beim

Oberverwaltungsgericht für das Land  
Nordrhein-Westfalen  
9. Senat -Flurbereinigungsgericht-  
Aegidiikirchplatz 5, 48143 Münster

schriftlich einzureichen oder zur Niederschrift des Urkundsbeamten der Geschäftsstelle zu erklären. Wird die Klage schriftlich erhoben, so sollen ihr zwei Abschriften beigelegt werden.

Die Frist beginnt mit dem ersten Tage der öffentlichen Bekanntmachung (§ 115 Abs. 1 FlurbG) dieses Verwaltungsaktes.

Die Klage kann auch in elektronischer Form nach Maßgabe der Verordnung über den elektronischen Rechtsverkehr bei den Verwaltungsgerichten und den Finanzgerichten im Lande Nordrhein Westfalen (ERVVO VG/FG) vom 07.11.2012 (GV NRW. S. 548) eingereicht werden.

*Hinweise zur Klageerhebung in elektronischer Form und zum elektronischen Rechtsverkehr finden Sie auf der Homepage des Justizministeriums des Landes Nordrhein-Westfalen ([www.justiz.nrw.de](http://www.justiz.nrw.de)).*

Hinweis:

Zur Vermeidung unnötiger Kosten wird angeregt, sich vor der Erhebung einer Klage zunächst mit dem/der zuständigen Ansprechpartner/in bei der Bezirksregierung Düsseldorf in Verbindung zu setzen, da in vielen Fällen etwaige Unstimmigkeiten (z.B. durch kurzfristige Änderung des Sachverhaltes, Zahlen-

dreher, Schreibfehler etc.) bereits im Vorfeld einer Klage rechtssicher behoben werden können. Es wird darauf hingewiesen, dass sich die Klagefrist durch einen solchen außergerichtlichen Einigungsversuch nicht verlängert.

**Anordnung der sofortigen Vollziehung:**  
Gem. § 80 Abs. 2 Nr. 4 der Verwaltungsgerichtsordnung (VwGO) wird die sofortige Vollziehung dieses Verwaltungsaktes angeordnet mit der Folge, dass Rechtsbehelfe gegen ihn keine aufschiebende Wirkung haben.

#### Gründe für die sofortige Vollziehung:

Der Erlass der 1. Ergänzungsanordnung zur Vorläufigen Besitzeinweisung liegt im öffentlichen Interesse und im überwiegenden Interesse der Beteiligten. Die nachteiligen Auswirkungen für die Teilnehmer durch den Bau der Umgehungsstraße sollen baldmöglichst beseitigt werden. Insbesondere liegt es im öffentlichen Interesse, dass eine zügige Abwicklung des Flurbereinigungsverfahrens erreicht und die ordnungsgemäße Bewirtschaftung der landwirtschaftlichen Flächen sichergestellt wird. Der tatsächliche Besitzübergang lässt sich durch die ineinandergreifenden Besitzregelungen des Flurbereinigungsplanes nur gleichzeitig für alle Beteiligten des Verfahrens vollziehen. Diese allgemeinen Vollzugsinteressen überwiegen das Interesse von Klägern an der aufschiebenden Wirkung der von ihnen erhobenen Rechtsbehelfe.

#### Rechtsbehelfsbelehrung sofortige Vollziehung

Gegen die Anordnung der sofortigen Vollziehung kann die Wiederherstellung der aufschiebenden Wirkung gemäß § 80 Abs. 5 VwGO beantragt werden bei dem

Oberverwaltungsgericht für das Land  
Nordrhein-Westfalen  
9. Senat -Flurbereinigungsgericht-  
Aegidiikirchplatz 5, 48143 Münster.

Im Auftrag

LS gez.

(Huber)

#### Bezirksregierung Düsseldorf Flurbereinigungsbehörde

-Dezernat 33-  
Mönchengladbach, 01.06.2012  
Dienstgebäude  
41061 Mönchengladbach  
Croonsallee 36 - 40  
Tel.: 0211/475-9835  
FAX: 0211/475-9791

#### Flurbereinigung Arsbeck II Az.: 33-16 06 2

### Überleitungsbestimmungen zur vorläufigen Besitzeinweisung

Die Bezirksregierung Düsseldorf erlässt hiermit als Flurbereinigungsbehörde, nach Anhörung des Vorstandes der Teilnehnergemeinschaft, die nachstehenden Überleitungsbestimmungen für das Flurbereinigungsverfahren **Arsbeck II**. Sie regeln gemäß § 62 Abs. 2 und § 66 des Flurbereinigungs-gesetzes (FlurbG), die tatsächliche Überleitung in den neuen Zustand, namentlich den Übergang des Besitzes, der Verwaltung und der Nutzung der neuen Grundstücke.

Die Überleitungsbestimmungen sind Bestandteil der vorläufigen Besitzeinweisung vom 01.06.2012 (§ 65 FlurbG) und treten zeitgleich in Kraft.

#### 1. Allgemeine Bestimmungen

1.1 Diese Überleitungsbestimmungen gelten für alle am Flurbereinigungsverfahren Beteiligten.

1.2 **Nach Aberntung der aufstehenden Früchte,spätestens mit den in nachstehender Tabelle genannten Terminen**, gehen der Besitz, die Verwaltung und die Nutzung der neuen Grundstücke auf den in den Nachweisen zur neuen Feldeinteilung benannten Empfänger über. Die Aberntung und Räumung der bisherigen alten Grundstücke müssen entsprechend der Nutzungs- bzw. Fruchtart bis zum jeweiligen Termin des Nutzungsübergangs beendet sein. Die Räumung bedeutet die völlige Freimachung des Grundstücks für die Bewirtschaftung durch den Nachfolger. Maisstoppeln und Rapsstoppeln sind vom Alteigentümer zu häckseln. Häckselstroh gilt als Aberntung.

Beteiligte, die diese Vorschrift nicht beachten, haben keinen Anspruch auf Entschädigung, wenn die Grundstücke nach diesen Bestimmungen auf den Empfänger der Abfindungsflurstücke übergehen. Darüber hinaus ist der Empfänger der Abfindung nach Zustimmung der Flurbereinigungsbehörde berechtigt, noch aufstehende oder lagernde Früchte, Materialien sowie Zäune und andere versetzbare Anlagen auf Kosten und Gefahr des bisherigen Eigentümers zu entfernen

1.3 Für nicht aufgeführte Feldfrüchte und



Aufstehende Früchte bzw. Nutzungsart	Spätester Zeitpunkt der Räumung
Wintergerste	15.08.
Winterweizen, Roggen, Sommergetreide, Raps	20.09.
Dauerweiden, Feldgras	31.10.
Klee, Luzerne, Raigras	31.10.
Stilllegungsflächen	31.10.
Mais	30.11.
Kartoffeln	30.11.
Futter- / Zuckerrüben Rübenblatt kann als Gründünger auf der Altfläche entschädigungslos verbleiben. Blattschwaden sind abzuräumen	30.11.
Hausgärten, Gärten, unbebaute Hofräume, Bauland, Gebäudeflächen	30.11.
Wald, Obstbäume und Beerensträucher	siehe Ziffer 4
Wege	siehe Ziffer 5
Sonderkulturen, z.B. Baumschulen, Spargel, Erdbeeren, Rosen	im Bedarfsfall auf Antrag besondere Regelung durch die Flurbereinigungsbehörde

andere Flächen gehen der Besitz, die Verwaltung und die Nutzung der neuen Grundstücke auf den in den Nachweisen zur neuen Feldeinteilung benannten Empfänger spätestens zum 30.11. über.

- 1.4 Abweichende Vereinbarungen hinsichtlich des Zeitpunktes des Besitzüberganges können unter den Beteiligten getroffen werden, wenn Rechte Dritter durch diese Vereinbarungen nicht berührt werden. Sie bedürfen zu ihrer Wirksamkeit der Zustimmung der Flurbereinigungsbehörde.
- 1.5 Die Neueinsaat von Zwischenfrüchten sowie Untersaaten sind auf den alten Grundstücken nicht gestattet.
- 1.6 Auf die bereits öffentlich bekanntgemachten Einschränkungen des § 34 FlurbG wird ausdrücklich hingewiesen.

## 2. Alte Anlagen

2.1 **Versetzbare Anlagen** (z.B. Vieh- und Geräteschuppen, Weidezäune, Pumpenanlagen u.a.) müssen bis zum **30.11.** von dem bisherigen Eigentümer der alten Grundstücke entfernt werden. Die Entfernung muss **vollständig** erfolgen. Nach diesem Zeitpunkt gehen die nicht entfernten Anlagen entschädigungslos auf den Empfänger der neuen Grundstücke über, sofern die betroffenen Beteiligten nicht etwas anderes vereinbart haben.

2.2 **Nicht versetzbare Anlagen** (z.B. Mauern, Scheunen, massive Viehtränken u.s.w.) gehen, soweit zwischen den betroffenen Beteiligten nichts anderes vereinbart wurde, mit dem Besitzübergang der Grundstücke auf den Abfindungsempfänger über und sind von diesem zu übernehmen. Kann zwischen den Beteiligten **keine Einigung** über die Frage einer eventuellen Entschädigung erzielt werden, wird diese auf **besonderen Antrag** von der Flurbereinigungsbehörde - erforderlichenfalls nach

Anhörung eines Sachverständigen - entschieden. Entsprechende Anträge sind bis zum 30.11. schriftlich bei der Flurbereinigungsbehörde zu stellen.

- 2.3 Alte Mieten (z.B. Strohmieten, Futterrübenmieten, Zuckerrübenmieten und Silagemieten) müssen bis zum **30.11.** geräumt sein und die entsprechenden Grundstücksteile in ordnungsgemäßem Zustand an den Besitzer der Landabfindung übergeben werden.
- 2.4 Der Empfänger der Abfindung ist nach Zustimmung der Flurbereinigungsbehörde berechtigt, eine eventuell notwendige Räumung auf Kosten des bisherigen Eigentümers durchzuführen.

## 3. Neue Anlagen

Mieten, Weideschuppen, Tränkanlagen, Einfriedungen sowie sonstige Anlagen dürfen nur auf den Abfindungsflurstücken angelegt werden. Bei der Errichtung solcher Anlagen sowie bei der Anpflanzung von Hecken, Bäumen und Sträuchern sind u.a. die Bestimmungen des Nachbarrechtsgesetzes (NachbG NW) in der derzeit gültigen Fassung zu beachten.

## 4. Holzbestände, Obstbäume und Beerensträucher

- 4.1 Forstwirtschaftlich genutzte Flächen innerhalb geschlossener Waldgebiete wechseln zum 30.11. den Besitzer. Die Bestandswertermittlung wurde mit den Eigentümern einvernehmlich geregelt.
- 4.2 Holzbestände außerhalb geschlossener Waldgebiete, Obstbäume oder Beerensträucher wechseln zeitgleich mit dem jeweiligen Grundstück den Besitzer.

Dabei ist folgendes zu beachten:

- 4.21 Alle vom Landschafts- oder Naturschutz betroffenen Gehölze dürfen nicht ohne ausdrückliche Zustimmung der Flurbereinigungsbehörde beseitigt werden. Auf die Vorschriften des Gesetz zur Sicherung des Naturhaushalts und

zur Entwicklung der Landschaft NW (Landschaftsgesetz - LG) in der derzeit gültigen Fassung wird hingewiesen.

4.22 Bei Zuwiderhandlungen muss die Flurbereinigungsbehörde Ersatzpflanzungen anordnen; sie kann anordnen, dass die Ersatzpflanzungen am alten Standort vorgenommen werden müssen (§ 34 FlurbG).

## 5. Vorübergehende Nutzungsbeschränkungen an den neuen Grundstücken und Leistungen der Neubesitzer infolge Ausbaues der Wege

Für das Verfahrensgebiet wurde ein neues Wegenetz geplant. Die Ausbau- und Rekultivierungsarbeiten sind in Arbeit. Die neuen Wege und rekultivierten Wegeflächen können nach Abschluss der Bauarbeiten in Besitz genommen werden. Damit einhergehende Nachteile werden ausgeglichen.

## 6. Grenzmarken

Neue Grenzen werden, sofern nicht auf die Abmarkung verzichtet wurde, durch Grenzsteine und Holzpflocke in der Örtlichkeit kenntlich gemacht. Grenzmarken sind für die Anzeige der neuen Bewirtschaftungsstruktur besonders wichtig. Insbesondere die Holzpflocke sollten **unter keinen Umständen entfernt oder versetzt werden**. Es kann jedoch keine Gewähr dafür übernommen werden, dass diese Holzpflocke zum Zeitpunkt des Besitzübergangs noch vorhanden bzw. zu erkennen sind.

Es liegt im Interesse jedes Beteiligten, Sorgfalt walten zu lassen, um Beschädigungen an Acker- und Erntegeräten zu vermeiden.

Für Schäden an landwirtschaftlichen Geräten haftet grundsätzlich weder die Teilnehmergeinschaft noch die Flurbereinigungsbehörde, es sei denn, dass diese Schäden unvermeidbar waren.

Entsprechendes gilt für die alten Grenzsteine. Alt- und Neueigentümern wird empfohlen, sich gegenseitig über die Lage der alten Grenzsteine zu unterrichten.

Die Beteiligten sind darüber hinaus verpflichtet, bei der Bewirtschaftung der Abfindungsflurstücke sorgfältig darauf zu achten, dass Grenzsteine und Holzpflocke nicht beschädigt oder in ihrer Lage verändert werden. Vorsätzlich oder grob fahrlässig entfernte oder beschädigte Grenzmarken müssen auf Kosten des Verursachers neu gesetzt werden.

## 7. Änderungen/Ergänzungen der vorgenannten Bestimmungen

Die Flurbereinigungsbehörde kann diese Überleitungsbestimmungen allgemein oder im Einzelfall ändern oder ergänzen. Die Änderungen oder Ergänzungen werden den betroffenen Teilnehmern

bekannt gegeben.

## 8. Zwangsmittel und Geldbußen

Die Flurbereinigungsbehörde kann diese Überleitungsbestimmungen mit Zwangsmitteln durchsetzen (§ 137 FlurbG in Verbindung mit dem Verwaltungsvollstreckungsgesetz des Landes Nordrhein-Westfalen).

Im Übrigen wird auf die Bestimmungen des § 154 FlurbG hingewiesen, wonach Zuwiderhandlungen gegen die Vorschriften des § 34 Abs. 1 Nrn. 2 und 3 oder des § 85 Nr. 5 FlurbG (Veränderungssperren) als Ordnungswidrigkeit mit einer Geldbuße geahndet werden können. Gegenstände, auf die sich die Ordnungswidrigkeit bezieht, können eingezogen werden.

Im Auftrag

gez.

(Huber)

### Bezirksregierung Düsseldorf

Flurbereinigungsbehörde  
-Dezernat 33-  
Mönchengladbach, 17.06.2013  
Dienstgebäude  
41061 Mönchengladbach  
Croonsallee 36 - 40  
Tel.: 0211/475-9803, -9826, -9835  
Fax: 0211/475-9791

### Flurbereinigung Arsbeck II

Az.: 33 - 16 06 2

## Öffentliche Bekanntmachung

Im Flurbereinigungsverfahren Arsbeck II wurde der Flurbereinigungsplan gem. § 58 Flurbereinigungsgesetz aufgestellt. Er wird hiermit den Beteiligten bekanntgegeben. Der Flurbereinigungsplan mit seinen Bestandteilen liegt zur Einsichtnahme für alle Beteiligten aus in der Zeit von **08.07.2013** bis zum **09.08.2013** bei der Bezirksregierung Düsseldorf - Dienstgebäude Mönchengladbach-, Croonsallee 36-40, 41061 Mönchengladbach während der Dienststunden (Montag bis Donnerstag 9.00 bis 16.00 Uhr sowie Freitag 9.00-14.00 Uhr. **Telefonische Terminabsprache wird empfohlen**).

Mit dem Ende der Auslegungsfrist gilt der Flurbereinigungsplan den Beteiligten gegenüber als zugestellt.

### Rechtsbehelfsbelehrung

Gegen den Flurbereinigungsplan kann innerhalb eines Monats nach seiner Zustellung Klage erhoben werden (§ 68ff Verwaltungsgerichtsordnung -VwGO- in Verbindung mit § 1 Abs. 3 des Ausführungsgesetzes zum Flurbereinigungsgesetz NW). Die Klage ist beim

Nordrhein-Westfalen

9. Senat -Flurbereinigungsgericht-  
Aegidiikirchplatz 5, 48143 Münster

schriftlich oder zur Niederschrift des Urkundsbeamten der Geschäftsstelle zu erklären (§§ 70, 74 VwGO).

Die Klage kann auch in elektronischer Form nach Maßgabe der Verordnung über den elektronischen Rechtsverkehr bei den Verwaltungsgerichten und den Finanzgerichten im Lande Nordrhein Westfalen (ERVVO VG/FG) vom 07.11.2012 eingereicht werden.

*Hinweise zur Klageerhebung in elektronischer Form und zum elektronischen Rechtsverkehr finden Sie auf der Homepage des Justizministeriums des Landes Nordrhein-Westfalen ([www.justiz.nrw.de](http://www.justiz.nrw.de)).*

### Hinweise außerhalb der Rechtsbehelfsbelehrung:

Wegen der Höhe der Geldentschädigung nach §§ 88 Nrn. 3 - 5 FlurbG ist gemäß § 88 Nr. 7 FlurbG der Rechtsweg vor dem ordentlichen Gericht zulässig. Die im Flurbereinigungsplan festgesetzten Geldentschädigungen können mit dem Antrag auf gerichtliche Entscheidung angefochten werden. Der Antrag ist innerhalb der oben bezeichneten Klagefrist bei der Flurbereinigungsbehörde einzureichen, über den Antrag entscheidet das Landgericht Düsseldorf - Kammer für Baulandsachen- (§ 50 Landesenteignungs- und Entschädigungsgesetz NW i.V.m. § 217ff Baugesetzbuch). Der Antrag des Entschädigungsberechtigten ist gegen den Unternehmensträger, der des Unternehmensträgers gegen den Entschädigungsberechtigten zu richten.

Zur Vermeidung unnötiger Kosten wird angeregt, sich vor der Erhebung einer Klage zunächst mit dem/der zuständigen Ansprechpartner/in bei der Bezirksregierung Düsseldorf in Verbindung zu setzen, da in vielen Fällen etwaige Unstimmigkeiten (z.B. durch kurzfristige Änderung des Sachverhaltes, Zahlendreher, Schreibfehler etc.) bereits im Vorfeld einer Klage rechtssicher behoben werden können. Es wird darauf hingewiesen, dass sich die Klagefrist durch einen solchen außergerichtlichen Einigungsversuch nicht verlängert.

(LS) Im Auftrag  
gez.

(Huber)

### **Aufgebot eines Sparkassenbuches**

Für das nachstehend aufgeführte verlorengegangene Sparkassenbuch, ausgestellt von der Stadtparkasse Mönchengladbach, ist die Kraftloserklärung beantragt worden:

**Sparkassenbuch-Nr.:**

**3500868629**

Der/Die Inhaber/in des vorgenannten Sparkassenbuches wird aufgefordert, binnen drei Monaten, spätestens am 2. Oktober 2013, seine/ihre Rechte anzumelden und das Sparkassenbuch vorzulegen, andernfalls wird dieses für kraftlos erklärt.

Mönchengladbach, den 2. Juli 2013

STADTSPARKASSE  
MÖNCHENGLADBACH  
Der Vorstand

### **Kraftloserklärung eines Sparkassenbuches**

Das nachstehend aufgeführte verlorengegangene Sparkassenbuch, ausgestellt von der Stadtparkasse Mönchengladbach, wurde am 21.06.2013 durch Beschluss des Sparkassenvorstandes für kraftlos erklärt:

**Sparkassenbuch-Nr.:**

**3402197226**

Dieser Beschluss des Sparkassenvorstandes kann nur durch Klage nach Maßgabe der §§ 957, 958 ZPO angefochten werden.

Mönchengladbach, den 25. Juni 2013

STADTSPARKASSE  
MÖNCHENGLADBACH  
Der Vorstand

### **Kraftloserklärung eines Sparkassenbuches**

Das nachstehend aufgeführte verlorengegangene Sparkassenbuch, ausgestellt von der Stadtparkasse Mönchengladbach, wurde am 21.06.2013 durch Beschluss des Sparkassenvorstandes für kraftlos erklärt:

**Sparkassenbuch-Nr.:**

**3500595149**

Dieser Beschluss des Sparkassenvorstandes kann nur durch Klage nach Maßgabe der §§ 957, 958 ZPO angefochten werden.

Mönchengladbach, den 25. Juni 2013

STADTSPARKASSE  
MÖNCHENGLADBACH  
Der Vorstand

### **Kraftloserklärung eines Sparkassenbuches**

Das nachstehend aufgeführte verlorengegangene Sparkassenbuch, ausgestellt von der Stadtparkasse Mönchengladbach, wurde am 27.06.2013 durch Beschluss des Sparkassenvorstandes für kraftlos erklärt:

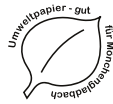
**Sparkassenbuch-Nr.:**

**3500844208**

Dieser Beschluss des Sparkassenvorstandes kann nur durch Klage nach Maßgabe der §§ 957, 958 ZPO angefochten werden.

Mönchengladbach, den 27. Juni 2013

STADTSPARKASSE  
MÖNCHENGLADBACH  
Der Vorstand



„Amtsblatt der Stadt Mönchengladbach“ - Herausgeber:  
Der Oberbürgermeister - Fachbereich Verwaltungsentwicklung und -service, Weierstraße 21, 41050 Mönchengladbach, Telefon (02161) 25-25 65 oder 25-25 24. Das Amtsblatt erscheint in der Regel am 15. und Letzten eines Monats. Der Jahresbezugspreis einschließlich Postzustellgebühren beträgt 20,45 EURO, zahlbar im voraus nach Erhalt der Rechnung. Einzelexemplare werden im Fachbereich Verwaltungsentwicklung und -service zum Preis von 0,77 EURO abgegeben. In den Stadtbibliotheken und in den Bezirksverwaltungsstellen liegt das Amtsblatt zur Einsichtnahme aus. Neu- bzw. Abbestellungen nimmt der Fachbereich Verwaltungsentwicklung und Service nur schriftlich entgegen. Kündigungen sind bis spätestens 30. November (Poststempel) nur zum Ende des Jahres möglich. - Druck: Druckerei Spanier GmbH, 41238 Mönchengladbach.

## **Stadt Mönchengladbach und Kreis Viersen erweitern Zusammenarbeit: Betreuungsgeldstelle wird Teil des gemeinsamen Versorgungsamtes**

Der Kreis Viersen und die Stadt Mönchengladbach setzen ihre erfolgreiche interkommunale Zusammenarbeit fort und erweitern das gemeinsam erbrachte Leistungsspektrum um die Aufgaben nach dem Bundesbetreuungsgeldgesetz, das zum 1. August 2013 in Kraft tritt.

Ab August kann für Kinder vom ersten Tag des 15. Lebensmonats bis zur Vollendung des 36. Lebensmonats Betreuungsgeld von zunächst 100 Euro monatlich und ab 1. August 2014 in Höhe von 150 Euro in Anspruch genommen werden, wenn das Kind keinen Betreuungsplatz in einer Kindertageseinrichtung oder Kindertagespflege in Anspruch nimmt und die Eltern kein Elterngeld beziehen. Für jedes Kind wird höchstens 22 Monate Betreuungsgeld gezahlt. Die Aufwendungen für das Betreuungsgeld trägt der Bund. Das Betreuungsgeld wird im Rahmen einer Novellierung des Bundeselterngeldgesetzes eingeführt, die Abwicklung ist den Kreisen und kreisfreien Städten übertragen worden.

Da die Aufgaben nach dem Bundeselterngeldgesetz bereits seit fünf Jahren durch das gemeinsame Versorgungsamt der Stadt Mönchengladbach und des Kreises Viersen wahrgenommen werden, soll auch die zusätzliche Aufgabe Betreuungsgeld innerhalb des gemeinsamen Versorgungsamtes abgewickelt werden.

Eine entsprechende Vereinbarung haben Peter Ottmann, Landrat des Kreises Viersen, und Mönchengladbachs Oberbürgermeister Norbert Bude gestern (8. Juli) im Beisein der beiden Sozialdezernenten Ingo Schabrich (Kreis Viersen) und Dr. Michael Schmitz (Stadt Mönchengladbach) unterzeichnet. Nach dem Motto „Nicht jeder muss das Rad neu erfinden“ betonten Bude und Ottmann die gute Nachbarschaft und Zusammenarbeit zwischen Stadt und Kreis, die sich nicht nur beim gemeinsamen Versorgungsamt, sondern zum Beispiel auch in der euregio rhein maas nord zeige.

Um die Anträge auf Betreuungsgeld ab August zügig bearbeiten zu können, wird das Versorgungsamt an der Fliethstraße 88 in Mönchengladbach zunächst um eine Vollzeitkraft und zwei Teilzeitkräfte erweitert. Bei Bedarf kann die Betreuungsgeldstelle aber auch personell weiter aufgestockt werden.

Eltern aus Mönchengladbach oder dem Kreis Viersen, die bereits vor dem 1. August Fragen zum Betreuungsgeld haben, können sich an das Versorgungsamt, Fliethstraße 88, 41061 Mönchengladbach, 2. Etage, wenden. E-Mail Kontakt ab dem 10. Juli: [betreuungsgeld@moenchengladbach.de](mailto:betreuungsgeld@moenchengladbach.de)

Telefonische Ansprechpartner erreichen Sie unter den Durchwahlnummern 02161/25-3886 bis 3890 und zusätzlich ab 1. August unter den Rufnummern 02161/25-3883, -3984 und -3895