








Zeichenerklärung

-  Überschwemmungsgebiet HQ₁₀₀
-  Überschwemmungsgebiet Moersbach und Nebengewässer (nachrichtlich)
-  Fließgewässer
-  Blattkacheln

Verwaltungsgrenzen

-  Regierungsbezirksgrenze
-  Kreise und Kreisfreie Städte
-  Gemeinden

Gewässerstationierung (GSK3C)

-  1 Kilometer
-  500 Meter

Bezirksregierung Düsseldorf

Cecilienallee 2 Tel. 0211 475-0
40474 Düsseldorf poststelle@brd.nrw.de



Anlage zur Überschwemmungsgebietsverordnung

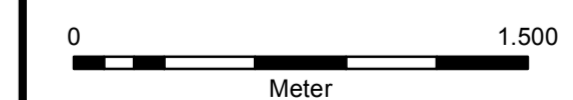
"Überschwemmungsgebiet Fossa Eugeniana/Niepkanal, Anrathskanal/Plankendickskendel und Nebengewässer"

gemäß § 76 Wasserhaushaltsgesetz, § 112 Landeswassergesetz NRW

Erstellt im Mai 2013 durch:



Maßstab: 1:25.000



Copyright Topografische Karten:
GEObasis NRW, Bezirksregierung Köln

Blattbezeichnung: **Übersichtskarte (2 von 2)**

Düsseldorf, den
Bezirksregierung Düsseldorf
als Obere Wasserbehörde
Az.: 54.03.02 - Fossa Eugeniana/Niepkanal