










Zeichenerklärung

-  Überschwemmungsgebiet HQ₁₀₀
-  Überschwemmungsgebiet Moersbach und Nebengewässer (nachrichtlich)
-  Fließgewässer
-  Blattkacheln

Verwaltungsgrenzen

-  Regierungsbezirksgrenze
-  Kreise und Kreisfreie Städte
-  Gemeinden

Gewässerstationierung (GSK3C)

-  1 Kilometer
-  500 Meter

Bezirksregierung Düsseldorf

Cecilienallee 2
40474 Düsseldorf

Tel. 0211 475-0
poststelle@brd.nrw.de



Anlage zur Überschwemmungsgebietsverordnung

"Überschwemmungsgebiet Fossa Eugenia/Niepkanal, Anrathkanal/Plankendickbrüchel und Nebengewässer"

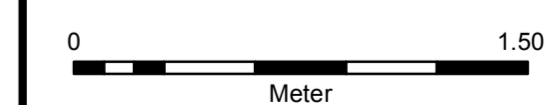
gemäß § 76 Wasserhaushaltsgesetz, § 112 Landeswassergesetz NRW

Erstellt im Mai 2013 durch:



BJÖRNSEN BERATENDE INGENIEURE
Björnsen Beratende Ingenieure GmbH, Maria Theresi 3, 50719 Köln
Telefon Nr.: 0201 9891-0, Fax Nr.: 0201 9891-25

Maßstab: 1:25.000



Copyright Topografische Karten:
GEOBAS NRW, Bezirksregierung Köln

Blattbezeichnung: **Übersichtskarte (1 von 2)**

Düsseldorf, den

Bezirksregierung Düsseldorf
als Obere Wasserbehörde

Az.: 54.03.02 - Fossa Eugenia/Niepkanal