

Verkündungsorgan für den Kreis Viersen sowie die Städte Kempen, Nettetal, Tönisvorst, Viersen, Willich und die Gemeinden Brüggel, Grefrath, Niederkrüchten, Schwalmtal

69. Jahrgang

Viersen, 29. Mai 2013

Nummer **20**

**Inhaltsverzeichnis** .....

<b>Kreis Viersen:</b> Öffentliche Zustellung.....	411
Umweltverträglichkeitsprüfung Stadtwerke Kempen GmbH.....	412
Genehmigung nach § 16 Bundes-Immissionsschutzgesetz Fa. SGL epo GmbH, Willich .....	412
Genehmigung nach § 4 Bundes-Immissionsschutzgesetz Harmes, Grefrath.....	413
Umweltverträglichkeitsprüfung Fa. Windfarm GmbH & Co. KG, Leinfeld-Echterdingen.....	414
<b>Grefrath:</b> Bebauungsplan Gr 51 „Lobbericher Straße“.....	414
Korruptionsbekämpfungsgesetz.....	416
<b>Nettetal:</b> Vorschlagsliste z. Wahl der Schöffinnen/Schöffen f. d. Amtszeit 2014 bis 2018 .....	420
<b>Schwalmtal:</b> Einteilung Wahlbezirke Kommunalwahl 2014 .....	421
Vorschlagsliste z. Wahl der Schöffinnen/Schöffen f. d. Amtszeit 2014 bis 2018 .....	424
<b>Viersen:</b> Öffentliche Zustellung.....	424
Öffentliche Zustellung.....	425
Erörterungstermin Renaturierungsmaßnahme d. Niers (Fritz- bruch/Viersen) .....	425
Einladung Rat 04.06.2013 .....	425
Einteilung Wahlbezirke Kommunalwahl 2014 .....	426
<b>Willich:</b> Bebauungsplan Nr. 14 A -Alleeschule- .....	451
Bebauungsplan Nr. 14 A -Kirchplatz-.....	453
<b>Sonstige:</b> Sparkasse Krefeld.....	454
Jagdgenossenschaft Kempen-St. Peter .....	454
Jagdgenossenschaft Kempen-St. Peter .....	455
Jagdgenossenschaft Viersen-Boisheim .....	456
Schwalmtalwerke AöR.....	456

## Bekanntmachung des Kreises Viersen

### Öffentliche Zustellung eines Bußgeldbescheides

Gemäß §§ 1 und 10 des Landeszustellungsgesetzes NW (LZG NW) vom 07.03.2006 in der derzeit gültigen Fassung wird der

#### **Bußgeldbescheid des Amtes für Ordnung und Straßenverkehr vom 24.10.2012 - Aktenzeichen 03240259426/le gegen:**

Herrn  
Mario Rakic  
Bahnhofstraße 7  
41236 Mönchengladbach

öffentlich zugestellt, da die vorgenannte Person postalisch nicht zu erreichen ist.

Die öffentliche Zustellung erfolgt durch öffentliche Bekanntmachung im Amtsblatt des Kreises Viersen.

Der Bußgeldbescheid liegt beim Kreis Viersen, Amt für Ordnung und Straßenverkehr, Rathausmarkt 3, 41747 Viersen, Zimmer 0120 A für den Empfänger offen und kann dort vom Empfänger eingesehen werden.

Der Bescheid gilt 2 Wochen nach Veröffentlichung im Amtsblatt als zugestellt und wird rechtskräftig und vollstreckbar, wenn nicht innerhalb von 2 Wochen nach Zustellung Einspruch eingelegt wird.

Viersen, 17.05.2013

Im Auftrag

P u l t e r

Abl. Krs. Vie. 2013, S. 411

#### Sie haben Fragen zu ...

- ... Kfz-Zulassung ?
- ... Führerschein ?
- ... Elterngeld ?
- ... Ausbildungsförderung ?
- ... Baugenehmigung ?
- ... Gesundheitszeugnis ?

#### Wir lieben Fragen

Wählen Sie einfach die 115  
Mo. – Fr. 08.00 – 18.00 Uhr  
im gesamten Kreis Viersen\*.



\* aus den meisten Festnetzen zum Ortstarif,  
Mobilfunk abweichend

## **Bekanntmachung des Kreises Viersen**

**Bekanntgabe nach § 3a des Gesetzes über die Umweltverträglichkeitsprüfung (UVPG) in der Neufassung vom 24.02.2010 (BGBl. I S. 94), zuletzt geändert am 08.04.2013 (BGBl. I S. 734,745) über die Feststellung der Umweltverträglichkeitsprüfungspflicht**

**Antrag der Stadtwerke Kempen GmbH vom 09.08.2012 auf Erteilung einer Genehmigung nach § 4 Bundes-Immissionsschutzgesetz (BImSchG)**

Die Stadtwerke Kempen GmbH, Heinrich-Horten-Str. 50, 47906 Kempen, beantragt die Genehmigung zur Errichtung und zum Betrieb einer Verbrennungsmotorenanlage zur Erzeugung von Strom und Wärme für den Einsatz von Gasen der öffentlichen Gasversorgung mit einer Feuerungswärmeleistung von 1,7 MW auf dem Grundstück das Hallenbads AQUA SOL in 47906 Kempen, Berliner Allee 53, Gemarkung Kempen, Flur 33 Flurstück 102.

Der Antrag umfasst im Wesentlichen

1. die Errichtung und den Betrieb einer KWK-Anlage mit einer elektrischen Leistung von 630 kW und einer thermische Leistung von 710 kW sowie einer Feuerungswärmeleistung von 1,7 MW
2. die Errichtung eines Betriebsraums mit einer Grundfläche von 9,60 x 6,50 m
3. die Errichtung eines Schornsteins mit einer Höhe von 24 m über Flur

Gemäß § 3c UVPG in Verbindung mit der Ziffer 1.2.3.2 Spalte 2 der Anlage 1 zum UVPG ist eine Umweltverträglichkeitsprüfung durchzuführen, wenn das Vorhaben nach Einschätzung der zuständigen Behörde aufgrund überschlüssiger Prüfung unter Berücksichtigung der in Anlage 2 zum UVPG NRW aufgeführten Kriterien erhebliche nachteilige Umweltauswirkungen haben kann, die nach § 12 UVPG zu berücksichtigen wären.

Im vorliegenden Fall ergab die standortbezogene Vorprüfung im Einzelfall, dass durch das beantragte Vorhaben keine erheblichen nachteiligen Umweltauswirkungen zu erwarten sind.

Gemäß § 3a Satz 1 UVPG stelle ich daher fest, dass für das beantragte Vorhaben keine Verpflichtung zur Durchführung einer Umweltverträglichkeitsprüfung besteht.

Diese Feststellung ist gemäß § 3a Satz 3 UVPG nicht selbständig anfechtbar.

Viersen, 13.05.2013

gez. Ottmann

66/3 – K-Berliner Allee 53

Abl. Krs. Vie. 2013, S. 412

## **Bekanntmachung des Kreises Viersen**

**Bekanntmachung gemäß § 21 a der 9. Verordnung zur Durchführung des Bundesimmissionsschutzgesetzes i.V.m. § 10 Abs. 7 und 8 des Bundesimmissionsschutzgesetzes**

**Genehmigung nach § 16 des Gesetzes zum Schutz vor schädlichen Umwelteinwirkungen durch Luftverunreinigungen, Geräusche, Erschütterungen und ähnliche Vorgänge (Bundes-Immissionsschutzgesetz – BImSchG) für die Fa. SGL epo GmbH, Siemensring 24, 47877 Willich**

Der Kreis Viersen, Rathausmarkt3, 41747 Viersen hat der Fa. SGL epo GmbH, Siemensring 24, 47877 Willich, mit Datum vom 06.05.2013 eine Genehmigung nach §§ 16 und 6 BImSchG für die wesentliche Änderung der bestehenden Imprägnieranlagen zur Herstellung von Carbonfaser-Verbundstoffen unter dem Einsatz von Phenol- und Epoxidharzen von mehr als 25 kg je Stunde auf dem Grundstück in 47877 Willich, Siemensring 24, Gemarkung Willich, Flur 38, Flurstück 529, UTM Ostwert 32 326 694, UTM Nordwert56 82 657, erteilt.

Die Änderungsgenehmigung ist unter Auflagen zum Immissionsschutz und Baurecht/Brandschutz ergangen.

Die Rechtsmittelbelehrung zu diesem Bescheid lautet:

### **Rechtsbehelfsbelehrung:**

Gegen diesen Bescheid können Sie innerhalb eines Monats nach Zustellung Klage vor dem Verwaltungsgericht in Düsseldorf, Bastionstraße 39, 40213 Düsseldorf oder Postfach 20 08 60, 40105 Düsseldorf, erheben. Die Klage ist schriftlich beim Verwaltungsgericht einzureichen oder zur Niederschrift des Urkundsbeamten der Geschäftsstelle, Bastionstr. 39, 40213 Düsseldorf, zu erklären.

Die Klage kann nach Maßgabe der Verordnung über den elektronischen Rechtsverkehr bei den Verwaltungsgerichten und den Finanzgerichten im Lande Nordrhein-Westfalen (ERVVO VG/FG) vom 07.11.2012 (GV.NRW S. 548) auch in elektronischer Form eingereicht werden.

Eine Ausfertigung des Genehmigungsbescheides und seiner Begründung liegt nach dieser Bekanntmachung zwei Wochen, vom 30.05.2013 bis 14.06.2013, während der Dienststunden zur Einsicht bei folgenden Behörden aus:

**Kreisverwaltung Viersen, Zimmer 2239, Rathausmarkt 3, 41747 Viersen**

**Montag bis Freitag von 08.30 bis 12.30 Uhr  
Und Montag bis Donnerstag 14.00 bis 15.30 Uhr**

**Stadt Willich, Geschäftsbereich Stadtplanung, Zimmer 6, EG, Rothweg 2, 47877 Willich**

**Montag bis Freitag 08.30 bis 12.30 Uhr  
Montag, Dienstag und Donnerstag 14.00 bis 16.00 Uhr  
und Mittwoch 14.00 bis 17.00 Uhr**

Mit dem Ende der Auslegungsfrist gilt der Bescheid auch gegenüber Dritten, die keine Einwendungen erhoben haben, als zugestellt.

Viersen, den 15.05.2013

gez. Ottmann

66/3—W-Siemensring 24

Abl. Krs. Vie. 2013, S. 412

## **Bekanntmachung des Kreises Viersen**

**Bekanntmachung gemäß § 21 a der 9. Verordnung zur Durchführung des Bundesimmissionsschutzgesetzes i.V.m. § 10 Abs. 7 und 8 des Bundesimmissionsschutzgesetzes**

**Genehmigung nach § 4 des Gesetzes zum Schutz vor schädlichen Umwelteinwirkungen durch Luftverunreinigungen, Geräusche, Erschütterungen und ähnliche Vorgänge (Bundes-Immissionsschutzgesetz – BImSchG) für Herrn Heinz Hubert Harmes, Schaphausen 15, 47929 Grefrath**

Der Kreis Viersen, Rathausmarkt3, 41747 Viersen hat Herrn Heinz Hubert Harmes, wohnhaft Schaphausen 15, 47929 Grefrath, mit Datum vom 07.05.2013 eine Genehmigung nach §§ 4 und 6 BImSchG für die die Errichtung eines Schweinemaststalles mit 1536 Mastplätzen, eines Güllehochbehälters mit 1728 m<sup>3</sup> Lagervolumen und Vorgrube, 7 Futtersilos, einer abflusslosen Grube sowie eines Flüssiggastanks in der Gemarkung Grefrath, Flur 46, Flurstücke 10 und 421, erteilt.

Der Genehmigungsbescheid ist unter Auflagen zum Immissionsschutz, Wasserrecht, Abfallrecht, Arbeitsschutz, Baurecht/Brandschutz, Landschaftsschutz ergangen

Die Rechtsmittelbelehrung zu diesem Bescheid lautet:

### **Rechtsbehelfsbelehrung:**

Gegen diesen Bescheid können Sie innerhalb eines Monats nach Zustellung Klage vor dem Verwaltungsgericht in Düsseldorf, Bastionstraße 39, 40213 Düsseldorf oder Postfach 20 08 60, 40105 Düsseldorf, erheben. Die Klage ist schriftlich beim Verwaltungsgericht einzureichen oder zur Niederschrift des Urkundsbeamten der Geschäftsstelle, Bastionstraße 39, 40213 Düsseldorf, zu erklären.

Die Klage kann nach Maßgabe der Verordnung über den elektronischen Rechtsverkehr bei den Verwaltungsgerichten und den Finanzgerichten im Lande Nordrhein-Westfalen (ERVVO VG/FG) vom 07.11.2012 (GV.NRW S.548) auch in elektronischer Form eingereicht werden.

Eine Ausfertigung des Genehmigungsbescheides und seiner Begründung liegt nach dieser Bekanntmachung zwei Wochen, vom 30.05.2013 bis 14.06.2013, während der Dienststunden zur Einsicht bei folgenden Behörden aus:

**Kreisverwaltung Viersen, Zimmer 2239, Rathausmarkt 3, 41747 Viersen**

**Montag bis Freitag von 08.30 bis 12.30 Uhr  
Und Montag bis Donnerstag 14.00 bis 15.30 Uhr**

**Gemeinde Grefrath, Rathaus Oedt, Bauamt, Zimmer 7, Johannes-Girmes-Straße 21, 47929 Grefrath**

**Montag 08.00 bis 13.00 und 14.00 bis 17.00 Uhr  
Dienstag bis Donnerstag 08.00 bis 13.00 und 14.00 bis 16.00 Uhr  
und Freitag 08.00 bis 12.30 Uhr**

Mit dem Ende der Auslegungsfrist gilt der Bescheid auch gegenüber Dritten, die keine Einwendungen erhoben haben, als zugestellt.

Viersen, den 15.05.2013

gez. Ottmann

66/3 - Harmes

Abl. Krs. Vie. 2013, S. 413

## **Bekanntmachung des Kreises Viersen**

**Bekanntgabe nach § 3a des Gesetzes über die Umweltverträglichkeitsprüfung (UVPG, in der Fassung der Bekanntmachung vom 21.01.2013, BGBl. I S. 95, 96) über die Feststellung der Umweltverträglichkeitsprüfungspflicht**

**Antrag der Firma Windfarm Willich GmbH & Co. KG, Ulmerstr. 4, 70771 Leinfelden-Echterdingen auf Erteilung einer Genehmigung nach § 16 Bundes-immissionsschutzgesetz (BImSchG)**

Die o.g. Firma stellte mit Datum vom 21.11.2012 einen Antrag auf Änderungsgenehmigung gem. § 16 BImSchG für die wesentlichen Änderung des Betriebs der bestehenden Windenergieanlagen mit einer Höhe von jeweils mehr als 50 Metern in 47877 Willich, Im Hardter Feld, Gemarkung Willich, Flur 48, Flurstück 22, Gauß-Krüger Koordinate RW2.540.925, HW 5.680.750, Gemarkung Willich, Flur 48, Flurstück 41, Gauß-Krüger Koordinate RW 2.540.944, HW 5.680.458

Für das Vorhaben ist gem. §§ 3 Abs. 1 Satz 1 und 3 e Abs. 1 Nr. 2 UVPG dann eine Umweltverträglichkeitsprüfung durchzuführen, wenn das Vorhaben nach Einschätzung der zuständigen Behörde auf Grund der standortbezogenen Vorprüfung des Einzelfalles erhebliche nachteilige Umweltauswirkungen haben kann. Bei der Vorprüfung sind die in der Anlage 2 zum UVPG aufgeführten Kriterien zu beachten.

Dass erhebliche nachteilige Umweltauswirkungen zu erwarten wären, wurde von keiner der beteiligten Stellen geäußert.

Im vorliegenden Fall hat die standortbezogene Vorprüfung ergeben, dass erhebliche nachteilige Umweltauswirkungen durch das beantragte Vorhaben nicht zu erwarten sind.

Gemäß § 3a Satz 1 UVPG stelle ich daher fest, dass für das vorgenannte Vorhaben keine Verpflichtung zur Durchführung einer Umweltverträglichkeitsprüfung besteht.

Diese Feststellung ist gemäß § 3a Satz 3 UVPG nicht selbstständig anfechtbar.

Viersen, den 24.05.2013

gez. Ottmann

Az.: 66/3 -WKA Willich

Abl. Krs. Vie. 2013, S. 414

## **Bekanntmachung der Gemeinde Grefrath**

**1. Änderung des Bebauungsplanes Gr 51 „Lobbericher Straße“;  
hier: Einleitung des Änderungsverfahrens**

Der Rat der Gemeinde Grefrath hat in seiner Sitzung am 29. April 2013 folgenden Beschluss gefasst, der hiermit öffentlich bekannt gemacht wird:

Der rechtskräftige Bebauungsplan Gr 51 „Lobbericher Straße“ wird im Wege der 1. Änderung gemäß § 2 Baugesetzbuch (BauGB) geändert.

Die Änderung betrifft den gesamten Planbereich des Bebauungsplanes.

Der Geltungsbereich des Bebauungsplanes ist nachstehend abgedruckt.

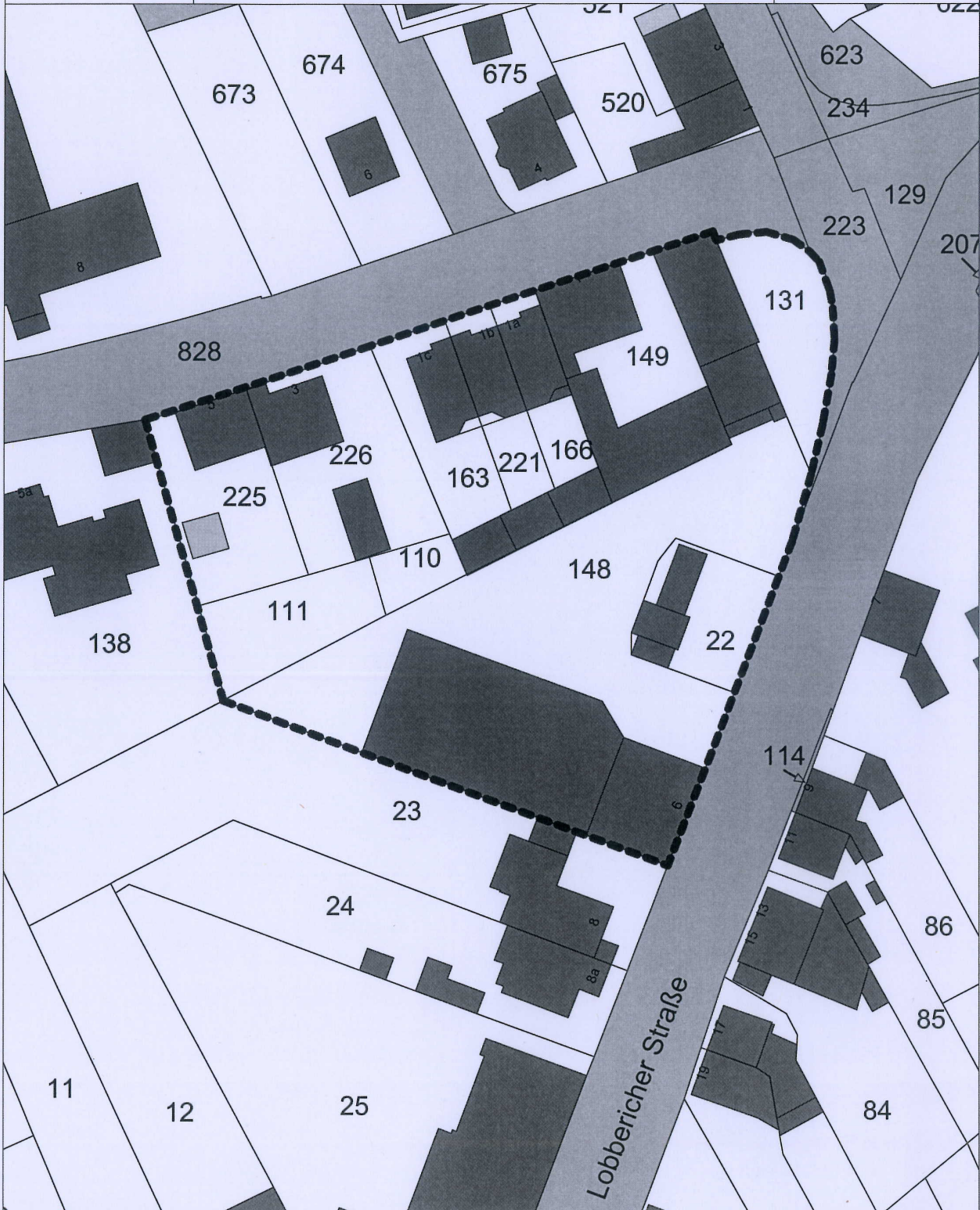
Grefrath, den 21. Mai 2013

Der Bürgermeister  
In Vertretung

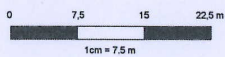
Dr. Räßel



Geltungsbereich der 1. Änderung des  
Bebauungsplanes Gr 51 „Lobbericher Straße“



M 1 : 750



## Bekanntmachung der Gemeinde Grefrath

Veröffentlichung der Mitglieder von Organen und Ausschüssen der Gemeinde Grefrath über ihre Mitgliedschaften nach § 17 Korruptionsbekämpfungsgesetz sowie nach § 2 Abs. 1 der Ehrenordnung der Gemeinde Grefrath vom 26.09.2005

### Hinweis:

Die Gewähr für die Vollständigkeit und Richtigkeit der Angaben und der Aktualisierung bei Veränderungen liegt bei den Meldepflichtigen.

### Legende:

- 1) = ausgeübter Beruf
- 2) = Beraterverträge
- 3) = Mitgliedschaften in Aufsichtsräten und anderen Kontrollgremien im Sinne des § 125 Abs. 1 Satz 3 des Aktiengesetzes
- 4) = Mitgliedschaften in Organen von verselbstständigten Aufgabenbereichen in öffentlich-rechtlicher oder privatrechtlicher Form der in § 1 Abs. 1 und Abs. 2 des Landesorganisationsgesetzes genannten Behörden und Einrichtungen
- 5) = Mitgliedschaften in Organen sonstiger privatrechtlicher Unternehmen
- 6) = Funktionen in Vereinen oder vergleichbaren Gremien

### Aandekerk, Heinz

- 1) Dreher
- 4) a) stellv. Mitglied im Aufsichtsrat der Sport und Freizeit gGmbH Grefrath
- b) stellv. Mitglied im Aufsichtsrat der Sportstätten- und Freizeitgestaltungs-Betriebsgesellschaft mbH Grefrath

### Angenvoort, Roland

- 1) Verwaltungsdirektor
- 4) a) stellv. Mitglied im Aufsichtsrat der Gemeindegewerke Grefrath GmbH
- b) stellv. Mitglied im Aufsichtsrat der Sport und Freizeit gGmbH Grefrath
- c) stellv. Mitglied im Aufsichtsrat der Sportstätten- und Freizeitgestaltungs-Betriebsgesellschaft mbH Grefrath
- 6) Vorsitzender des SPD-Ortsvereins Grefrath

### Appel, Beate

Keine Angaben

### Baumgart, Rita

- 1) Chefarztsekretärin
- 4) a) stellv. Mitglied im Aufsichtsrat der Gemeindegewerke Grefrath GmbH
- b) Mitglied im Aufsichtsrat der Sport und Freizeit

gGmbH Grefrath

- c) Mitglied im Aufsichtsrat der Sportstätten- und Freizeitgestaltungs-Betriebsgesellschaft mbH Grefrath

### Bauten, Hans-Willi

- 1) Oberstudienrat i.R.
- 4) a) Mitglied im Aufsichtsrat der Sport und Freizeit gGmbH Grefrath
- b) Mitglied im Aufsichtsrat der Sportstätten- und Freizeitgestaltungs-Betriebsgesellschaft mbH Grefrath

### Bayer Olaf

- 1) Geschäftsführer
- 4) a) stellv. Mitglied im Aufsichtsrat der Gemeindegewerke Grefrath GmbH
- b) Mitglied im Aufsichtsrat der Sport und Freizeit gGmbH Grefrath
- c) Mitglied im Aufsichtsrat der Sportstätten- und Freizeitgestaltungs-Betriebsgesellschaft mbH Grefrath
- 5) Gesellschafter der Fa. Rathmackers Bedachungs GmbH

### Bedronka, Bernd

- 1) Angestellter Geschäftsführer
- 4) a) Mitglied im Aufsichtsrat der Gemeindegewerke Grefrath GmbH
- b) stellv. Vorsitzender im Aufsichtsrat der Sport und Freizeit gGmbH Grefrath
- c) Vorsitzender im Aufsichtsrat der Sportstätten- und Freizeitgestaltungs-Betriebsgesellschaft mbH Grefrath
- d) Mitglied im Verwaltungsbeirat der Gemeinnützigen Wohnungsbaugesellschaft für den Kreis Viersen AG
- e) Vorsitzender des Beirates der Gesellschaft zur Förderung der Beschäftigung Kreis Viersen gGmbH
- f) Mitglied im Regionalrat
- g) Mitglied in der Verbandsversammlung des Sparkassenzweckverbandes Stadt Krefeld/ Kreis Viersen
- h) stellv. Mitglied im Aufsichtsrat der Wirtschaftsförderungsgesellschaft für den Kreis Viersen mbH
- i) Mitglied im Kuratorium der Gemeinschaftsstiftung Rhein-Ruhr
- j) Mitglied im Vorstand Stiftung für sozialen Frieden der Arbeiterwohlfahrt im Kreis Viersen
- 5) Geschäftsführer der Arbeiterwohlfahrt, Kreisverband Viersen e.V.
- 6) a) stellv. Ortsverbandsvorsitzender der SPD Grefrath
- b) Mitglied im Vorstand der SPD Grefrath
- c) Mitglied in der Arbeiterwohlfahrt, Ortsverein Grefrath

- d) Mitglied im Förderverein der Gemeinschaftsgrundschule Grefrath
- e) Mitglied im Förderverein Thomamaeum Kempen
- f) Mitglied im SSCK Kempen e.V.
- g) Mitglied Beratung-Information-Selbsthilfe e.V.

**Blasius, Heinz-Josef**

Keine Angaben

**Borkowski, Heidelore**

- 1) Hausfrau
- 6) Schriftführerin im SPD-Ortsverein Grefrath

**Claßen Wolfgang**

- 1) Pensionär

**Deike, Hagen Rüdiger**

Keine Angaben

**Dickmanns, Helmut**

- 1) Rentner
- 4) a) Mitglied im Aufsichtsrat der Gemeindewerke Grefrath GmbH
- b) stellv. Mitglied im Aufsichtsrat der Sport und Freizeit gGmbH Grefrath
- c) stellv. Mitglied im Aufsichtsrat der Sportstätten- und Freizeitgestaltungs-Betriebsgesellschaft mbH
- 6) Schriftführer des Freundes- und Förderkreises ev. Altenzentrum Oedt e.V.

**Dregger, Gordon**

Keine Angaben

**Drießen, Dirk**

- 1) Dipl. Finanzwirt
- 4) a) Mitglied im Aufsichtsrat der Gemeindewerke Grefrath GmbH
- b) stellv. Mitglied im Aufsichtsrat der Sport und Freizeit gGmbH Grefrath
- c) stellv. Mitglied im Aufsichtsrat der Sportstätten- und Freizeitgestaltungs-Betriebsgesellschaft mbH

**Ebeling, Birgit**

- 1) Lehrerin am Berufskolleg

**Eckelboom, Herbert**

- 6) a) Kassierer im VdK Ortsverband Oedt-Vorst
- b) Schatzmeister des Freundes- und Förderkreises ev. Altenzentrum Oedt e. V.
- c) Kassierer der Sängervereinigung 1900/11 Oedt

**Ernesti, Jens**

- 1) Doktorrand

**Fasselt, Georg**

- 1) Berater für Medizinprodukte
- 4) stellv. Mitglied im Aufsichtsrat der Gemeindewerke Grefrath GmbH

**Fasselt-Jorissen, Andrea**

- 1) Landwirtin

**Funken, Hans-Konrad**

- 1) Landwirt
- 4) stellv. Mitglied im Aufsichtsrat der Gemeindewerke Grefrath GmbH
- 6) Wehrführer der Freiwilligen Feuerwehr Grefrath

**Hagl, Heinz**

- 1) nicht berufstätig
- 4) Mitglied im Aufsichtsrat der Gemeindewerke Grefrath GmbH
- 6) a) stellv. Vorsitzender des FDP-Ortsverbandes Grefrath
- b) Fraktionsgeschäftsführer der FDP im Rat der Gemeinde Grefrath

**Heinze, Marita**

- 1) Erzieherin

**Heinze-Süselbeck, Margit**

- 1) Erzieherin

**Heller, Dorothea**

- 1) Diplompsychologin

**Henrichs, Jürgen**

- 1) Technischer Angestellter

**Hermanns-Leuf, Bettina**

- 1) Dipl.-Rechtspflegerin/Justizbeamtin
- 4) a) stellv. Mitglied im Aufsichtsrat der Gemeindewerke Grefrath GmbH
- b) stellv. Mitglied im Aufsichtsrat der Sport und -Freizeit gGmbH Grefrath
- c) stellv. Mitglied im Aufsichtsrat der Sportstätten- und Freizeitgestaltungs-Betriebsgesellschaft mbH Grefrath

**Holstein, Norbert**

- 1) nicht berufstätig
- 4) a) Mitglied im Aufsichtsrat der Gemeindewerke Grefrath GmbH
- b) stellv. Mitglied im Aufsichtsrat der Sport und Freizeit gGmbH Grefrath
- c) stellv. Mitglied im Aufsichtsrat der Sportstätten- und Freizeitgestaltungs-Betriebsgesellschaft mbH Grefrath
- 6) Versichertenältester in der Deutschen Rentenversicherung



**Hübecker, Wilma**

- 1) Dipl.-Ing. /Teamleiterin Steuerberatung
- 4) a) Mitglied im Aufsichtsrat der Gemeindewerke Grefrath GmbH
- b) Vorsitzende im Aufsichtsrat der Sport und Freizeit gGmbH Grefrath
- c) stellv. Vorsitzende im Aufsichtsrat der Sportstätten- und Freizeitgestaltungs-Betriebsgesellschaft mbH Grefrath
- 6) Geschäftsführerin des St. Martinsvereins Vinkrath

**Jacobs, Karl-Heinz**

- 1) Lehrer a.D.
- 4) a) stellv. Mitglied im Aufsichtsrat der Sport und Freizeit gGmbH Grefrath
- b) stellv. Mitglied im Aufsichtsrat der Sportstätten- und Freizeitgestaltungs-Betriebsgesellschaft mbH Grefrath

**Kättner, Herbert**

- 1) Bürgermeister a.D.
- 6) a) Vorsitzender des Gemeindepportverbandes Grefrath,
- b) stellv. Vorsitzender im Museumsverein Dorenburg e.V.

**Kersten, Heinz-Uwe**

Keine Angaben

**Knorr, Alfred**

- 1) Oberstudienrat

**Koopmann, Gertrud**

- 1) Kosmetikerin

**Kothes, Gertrud**

- 1) nicht berufstätig
- 6) stellv. Vorsitzende der CDU-Seniorenunion

**Krahmer-Möllenberg, Guido**

Keine Angaben

**Dr. Kugel, Peter Michael**

- 1) Facharzt für Frauenheilkunde und Geburtshilfe
- 6) a) Mitglied im Sportverein Grefrath
- b) Mitglied im Schwimm-Club Grefrath
- c) Mitglied in der Turnerschaft Grefrath
- d) Mitglied im Förderverein der Verbundschule Grefrath
- e) Mitglied im Förderverein der Liebfrauenschule Mülhausen

**Küsters, Heinz Albert**

- 1) Landwirt

**Lamprecht, Marcus**

- 1) nicht berufstätig

**Lehnen, Elisabeth**

- 1) Geschäftsführerin
- 4) stellv. Vorsitzende im Aufsichtsrat der Gemeindewerke Grefrath GmbH
- 6) a) Mitglied im Polizeibeirat der Wasserschutzpolizei des Landes NRW beim Polizeipräsidium Duisburg
- b) stellv. Vorsitzende der Landesgruppe NRW des Verbandes Deutscher Verkehrsunternehmen

**Lommetz, Manfred**

- 1) Bürgermeister
- 4) a) Mitglied in der Gesellschafterversammlung und Mitglied im Aufsichtsrat der Gemeindewerke Grefrath GmbH
- b) Mitglied in der Gesellschafterversammlung und Mitglied im Aufsichtsrat der Sport u. Freizeit gGmbH Grefrath
- c) Mitglied in der Gesellschafterversammlung und Mitglied im Aufsichtsrat der Sportstätten- und Freizeitgestaltungs-Betriebsgesellschaft mbH Grefrath
- d) Mitglied in der Gesellschafterversammlung und Mitglied im Aufsichtsrat der Verkehrsgesellschaft Kreis Viersen mbH (VKV)
- e) Mitglied in der Gesellschafterversammlung und Mitglied im Aufsichtsrat der Wirtschaftsförderungsgesellschaft für den Kreis Viersen GmbH
- f) Mitglied im Verwaltungsbeirat der Gemeinnützigen Wohnungsgesellschaft für den Kreis Viersen AG
- g) Mitglied im Beirat der Rettungswache Kempen
- 5) Mitglied im Aufsichtsrat der Volksbank Kempen-Grefrath
- 6) Beisitzer im Vorstand des Vereins der Freunde von Frévent und Gerbstedt

**Lübke, Horst**

- 1) Beamter i.R.
- 4) a) Mitglied im Aufsichtsrat der Gemeindewerke Grefrath GmbH
- b) stellv. Mitglied im Aufsichtsrat der Sport und Freizeit gGmbH Grefrath
- c) stellv. Mitglied im Aufsichtsrat der Sportstätten- und Freizeitgestaltungs-Betriebsgesellschaft mbH Grefrath

**Mäurers, Klaus**

- 1) Kaufmann
- 4) stellv. Mitglied im Aufsichtsrat der Gemeindewerke Grefrath GmbH

**Markus, Frank**

- 1) Immobilienmakler



**Monhof, Hans-Joachim**

- 1) Rentner
- 4) a) Vorsitzender des Aufsichtsrates der Gemeindewerke Grefrath GmbH
- b) Mitglied im Aufsichtsrat der Sport und Freizeit gGmbH
- c) Mitglied im Aufsichtsrat der Sportstätten- und Freizeitgestaltungs-Betriebsgesellschaft mbH

**Möncks, Claus**

- 1) Informationstechniker
- 4) a) Mitglied im Aufsichtsrat der Sport und Freizeit gGmbH
- b) Mitglied im Aufsichtsrat der Sportstätten- und Freizeitgestaltungs-Betriebsgesellschaft mbH Grefrath

**Mülders, Christopher**

- 1) nicht berufstätig

**Mülders, Johannes**

- 1) Kfz.-Mechatroniker

**Mülders, Werner**

- 1) Rentner
- 4) a) Mitglied im Aufsichtsrat der Sport und Freizeit gGmbH
- b) Mitglied im Aufsichtsrat der Sportstätten- und Freizeitgestaltungs-Betriebsgesellschaft mbH Grefrath
- 6) a) stellvertretender Vorsitzender des Landesverbandes schulischer Fördervereine NRW e.V.
- b) stellv. Vorsitzender des Bundesverbandes der Fördervereine in Deutschland e.V.

**Oertner, Peter**

- 1) nicht berufstätig

**Panzer, Heinz**

- 1) Rentner
- 6) Vorsitzender des Heimatvereins Oedt

**Pelz, Elisa**

- 1) Mitarbeiterin in der IT System- und Weiterentwicklung
- 4) stellv. Mitglied im Aufsichtsrat der Gemeindewerke Grefrath GmbH

**Pelz, Siegfried**

Keine Angaben

**Peters, Kirsten**

- 1) Dozentin
- 4) a) Mitglied im Aufsichtsrat der Sport und Freizeit gGmbH Grefrath
- b) Mitglied im Aufsichtsrat der Sportstätten- und Freizeitgestaltungs-Betriebsgesellschaft mbH Grefrath

**Raeth, Gerald**

- 1) Geschäftsführer
- 5) a) Mitglied im Regionalbeirat der Sparkasse Krefeld
- b) Geschäftsführer der Tradcon Verwaltungs-GmbH und der Tradcon GmbH & Co. KG

**Reuter, Réne**

Keine Angaben

**Rose-Hessler, Maren**

- 1) Projektleiterin

**Rosenow, Martin**

- 1) nicht berufstätig
- 6) Schatzmeister im Deutschen Roten Kreuz, Ortsverein Grefrath

**Schulte, Axel**

- 1) Apotheker
- 6) Vorsitzender der Interessengemeinschaft Ortsleben Oedt & Mülhausen e.V.

**Steger, Wolfgang**

Keine Angaben

**Sonntag, Andreas**

- 1) nicht berufstätig
- 4) a) Mitglied im Aufsichtsrat der Sport und Freizeit gGmbH
- b) Mitglied im Aufsichtsrat der Sportstätten- und Freizeitgestaltungs-Betriebsgesellschaft mbH

**Steinforth, Klaus**

- 1) Geschäftsführer
- 4) Mitglied im Aufsichtsrat der Gemeindewerke Grefrath GmbH
- 5) a) Gesellschafter der Fa. Steinforth GmbH
- b) Geschäftsführer der Fa. Steinforth GmbH
- c) Geschäftsführer der Fa. Schadenzentrum Fahrzeugtechnik GbR
- d) Vorstandsmitglied des Zentralverbandes für Karosserie- u. Fahrzeugtechnik
- e) Geschäftsführer der Fa. Karosseriebau Stefan Moll Grevenbroich GmbH
- 6) Landesinnungsmeister des Landesinnungsverbandes NRW

**Süselbeck, Jörg**

- 1) Fachinformatiker

**Thrams, Horst**

- 1) Architekt

**Titulaer, Max**

- 1) Selbst. Kindertagesbetreuung
- 4) stellv. Mitglied im Aufsichtsrat der Gemeindewerke Grefrath GmbH

- 6) Vorsitzender der Freunde von Frévent und Gerbstedt

**Trienekens, Sebastian**

- 1) Lehrer  
4) a) stellv. Mitglied im Aufsichtsrat der Sport und Freizeit gGmbH  
b) stellv. Mitglied im Aufsichtsrat der Sportstätten- und Freizeitgestaltungsbetriebsgesellschaft mbH Grefrath

**Vogel, Andreas**

- 1) Elektromeister

**Weidenfeld, Karl-Heinz**

- 1) nicht berufstätig  
4) Mitglied im Aufsichtsrat der Gemeindewerke Grefrath GmbH

**Wolfers, Andrea**

Keine Angaben

**Wolfers, Manfred jun.**

- 1) Controller  
4) a) Mitglied im Aufsichtsrat der Gemeindewerke Grefrath GmbH  
b) Mitglied der Verbandsversammlung des Zweckverbandes Kommunales Rechenzentrum Niederrhein  
c) Mitglied im Polizeibeirat bei der Kreispolizeibehörde Viersen  
d) Mitglied in der Arbeitsgemeinschaft Abfallwirtschaft Stadt Krefeld/Kreis Viersen  
e) stellv. Mitglied in der Verbandsversammlung des Sparkassenzweckverbandes Stadt Krefeld/Kreis Viersen  
f) stellv. Mitglied im Aufsichtsrat der Sport und Freizeit gGmbH  
g) stellv. Mitglied im Aufsichtsrat der Sportstätten- und Freizeitgestaltungsbetriebsgesellschaft mbH Grefrath  
h) Mitglied in der Verbandsversammlung des Niersverbandes  
6) a) Mitglied im Vorstand der CDU Kreis Viersen  
b) Mitglied in der CDU  
c) Mitglied im Fraktionsvorstand der CDU Kreis Viersen  
d) Mitglied im Vorstand des CDU Gemeindeverbandes Grefrath (kooptiert)  
e) Mitglied in der Katholischen Landjugend Grefrath e.V.  
f) Mitglied im Kirchbauverein St. Heinrich Mülhausen  
g) Mitglied im Förderverein Katholischer Kindergarten Mülhausen  
h) Mitglied im Kirchbauverein St. Josef Vinkrath  
i) Mitglied im Verein der Freunde von Frévent und Gerbstedt e.V.

- j) Mitglied im Heimatverein Oedt e.V.  
k) Mitglied im Museumsverein Dorenborg e.V.  
l) Mitglied in der Schützenbruderschaft St. Heinrich Mülhausen  
m) Mitglied in der Schützenbruderschaft St. Vitus Oedt  
n) Mitglied im PRO SCHOLA-Verein zum Erhalt der Liebfrauenschule Mülhausen  
o) Mitglied in der Freiwilligen Feuerwehr Grefrath, Löschgruppe Mülhausen  
p) Mitglied im Kirchenvorstand St. Benedikt Grefrath  
q) Vorsitzender des Kirchenvorstands-Ausschusses für die Kindertagesstätten an der Kath. Kirchengemeinde St. Benedikt Grefrath  
r) Mitglied in der Verbandsversammlung des Kirchengemeindeverbandes Krefeld-Kempen/Viersen  
s) Mitglied im Förderverein Kath. Kindergarten St. Josef Vinkrath  
t) Mitglied im Förderverein Kath. Kindergarten St. Laurentius Grefrath  
u) Mitglied im Förderverein Kath. Kindergarten St. Vitus Oedt  
v) Mitglied im Beirat der Rettungswache Kempen

**Wolff, Reiner**

Keine Angaben

Grefrath, den 15.05.2013

Gemeinde Grefrath  
Der Bürgermeister  
Lommetz

Abl. Krs. Vie. 2013, S. 416

**Bekanntmachung  
der Stadt Nettetal**

**Bekanntmachung der Stadt Nettetal über die Aufstellung der Vorschlagsliste zur Wahl der Schöffen für die Amtszeit 2014 bis 2018**

Die vom Rat der Stadt Nettetal in seiner Sitzung vom 14. Mai 2013 beschlossene Vorschlagsliste zur Wahl der Schöffen für die Amtszeit vom 01. Januar 2014 bis 31. Dezember 2018 hängt gemäß § 36 des Gerichtsverfassungsgesetzes (GVG) in der Zeit vom 03. Juni 2013 bis 10. Juni 2013 im Eingangsbereich des Rathauses, Doerkesplatz 11 in Nettetal-Lobberich aus.

Gemäß § 37 GVG kann gegen die Vorschlagsliste bis zum 17.06.2013 schriftlich oder zur Niederschrift bei dem Bürgermeister der Stadt Nettetal, Doerkesplatz 11, 41334 Nettetal, Bürgerservice Raum 101, Einspruch erhoben werden.

Der Einspruch kann nur damit begründet werden, dass die in die Liste aufgenommenen Personen gemäß § 32 GVG nicht aufgenommen werden durften

oder nach den §§ 33 und 34 GVG nicht aufgenommen werden sollten.

Ferner können in die Vorschlagsliste aufgenommene Personen unter den Voraussetzungen des § 35 GVG die Berufung zum Amt eines Schöffen ablehnen.

Nettetal, den 16. Mai 2013

Der Bürgermeister  
Im Auftrag  
Sibylle Opdenberg-Fleßer

Abl. Krs. Vie. 2013, S. 420

## Bekanntmachung der Gemeinde Schwalmtal

### Einteilung des Wahlgebietes in Wahlbezirke für die Durchführung der Kommunalwahl im Jahre 2014

Der Wahlausschuss der Gemeinde Schwalmtal hat in seiner Sitzung am 08. Mai 2013 beschlossen, dass die bisherigen Gemeindewahlbezirke 6010 bis 6170 für die Kommunalwahl 2014 unverändert beibehalten werden. Die Einteilung des Wahlgebietes der Gemeinde Schwalmtal ergibt sich aus nachfolgenden Wahlbezirksaufstellungen.

Gemeindewahlbezirk	Stimmbezirke Nr.
6010 – 6170	6010, 6021, 6022, 6030, 6040, 6050, 6060, 6070 6080, 6091, 6092, 6100, 6110, 6121, 6122, 6130, 6140, 6151, 6152, 6161, 6162, 6170

Der Gemeindewahlbezirk 6080 wird dem Kreiswahlbezirk Amern zugeordnet.

Schwalmtal, den 15.05.2013

Der Wahlleiter:

- Gather -

### Einteilung des Wahlgebietes

der Gemeinde Schwalmtal

in Wahlbezirke

für die Kommunalwahl 2014

Wahlbezirkseinteilung	Stand: 17.05.2013
<b>6010</b>	
<b>Gem.-Grundschule Amern</b>	
Am Dorfweiher	
An St.Georg	
Dorfstraße	13 - 81
Eichendorffstraße	30-82
Eichenweg	
Fichtenstraße	
Friedhofstraße	
Hermann-Löns-Straße	
Kirchstraße	
Kronenweg	
Lenzenpfad	
Lotzemer	
Palzeskamp	
Printzenhof	
Schagen	
Waldnieler Straße	
<b>6021</b>	
<b>Zentralkläranlage Amern</b>	
Brüggener Weg	
Heidweiher	
Heidweiher Straße	
Kasender Straße	23 - 55 28 - 44
Kranenbruch	
Pletschweg	
Schellerstraße	32 - 34
Schieferdyck	
Siemensstraße	
Winkel	
Winkels Feld	
<b>6022</b>	
<b>Gaststätte Wassenberg</b>	
End	
Krinsend	
Schellerbaum	
Schmalend	
Smetsend	
Vogelsrath	
<b>6030</b>	
<b>Turnraum im KiGa Dilkrath</b>	
Boisheimer Straße	
Brüggener Hütte	
Dorffeld	
Felderseite	
Gendohr	
Genend	
Gertrudisstraße	
Heidend	

Nordstraße	
Renneperstraße	
Vorstadt	
Zum Sonnenbach	
<b>6040</b>	
<b>Sparkasse Krefeld (Amern)</b>	
Amselweg	
Antoniusstraße	
Bruchweg	
Dorfstraße	1 - 11 2 - 28
Finkenweg	
Hauptstraße	
Kasender Straße	1 - 21b 2 - 26
Kockskamp	1 - 25 4 - 22
Kolpingstraße	
Ringstraße	
Schellerstraße	1 - 35 2 - 20
Viehstiege	

<b>6050</b>	
<b>Schule an der Schwalm</b>	
*****	
Amerner Benden	
An St. Anton	
Bahnstraße	
Buschweg	
Dietrich-Bonhoeffer-Str.	
Dopbusch	
Frankenmühle	
Frankenweg	
Gartenweg	
Geschw.-Scholl-Straße	
Harikseeweg	
Heidkamp	
Hoferland	
Jansweg	
Maximilian-Kolbe-Straße	
Mühleneck	
Mühlenweg	
Mührather Mühle	
Otto-Wels-Straße	
Polmansstraße	
Thelen Mühle	

<b>6060</b>	
<b>Schule an der Schwalm</b>	
Birkenweg	
Dahlienweg	
Fliederweg	
Geneschen	9 - 91 2 - 50

Kockskamp	41 - 79 40 - 54
Margeritenweg	
Mondweg	
Nelkenweg	
Neptunweg	
Plutoweg	
Polmansstraße	55 - 69c 24a - 54
Rosenweg	
Saturnweg	
Sonnenweg	
Toerschenweg	
Topsweg	
Tulpenweg	
Uranusweg	
Veilchenweg	

<b>6070</b>	
<b>Kindergarten Schier</b>	
Geneschen	97 - 155 52 - 92
Hagen	
Jupiterweg	
Kampweg	
Linde	
Lindenkamp	
Marsweg	
Merkurweg	
Polmansstraße	71 - 73 58 - 60
Raderberg	
Radermühle	
Rieth	
Roermonder Straße	201 - 243 202 - 214
Rüsgen	
Rüsgenfeld	
Schier	
Sternstraße	
Vossenbergr	

<b>6080</b>	
<b>Feuerwehrgerätehaus Waldniel</b>	
Amerner Straße	
An der Hausermühle	
Auf dem Mutzer	
Bahnhofstraße	
Bärlauchweg	
Beethovenstraße	
Dülkener Straße	1 - 87 2 - 120
Fenchelweg	
Galgheide	
Häsenberg	



Haversloh	
Hühnerkamp	
Industriestraße	
Kamillenweg	
Kerbelweg	
Korianderweg	
Lavendelweg	
Lorbeerweg	
Malvenweg	
Mozartstraße	
Neustraße	
Richard-Wagner-Platz	
Rochusstraße	
Salbeiweg	
Schubertstraße	
Stöckener Weg	
Vogelsrather Weg	
<b>6091</b>	
<b>Kindergarten Nottbäumchen</b>	
An der Schomm	
Cahn-Weg	
Levy-Weg	
Lüttelforster Weg	
<b>6092</b>	
<b>Bethanien Kinder- u. Jugenddorf</b>	
An Haus Clee	
Ungerather Straße	1 - 29 2 - 26
<b>6100</b>	
<b>Bürgerhaus Waldniel</b>	
Bleichwall	
Gartenstraße	
Gladbacher Straße	1 - 35 2 - 42
Heinrich-Jennißen-Str.	
Hospitalstraße	
Im Kamp	
Lange Straße	
Markt	
Marktstraße	
Niederstraße	
Pumpenstraße	
Raiffeisenstraße	
Schulstraße	
Schulwall	
St. Michael-Straße	
Wallweg	
Weiherstraße	
Wiesenstraße	

<b>6110</b>	
<b>Europaschule Schwalmtal</b>	
Am Zoppenberg	
Eickener Straße	1 - 27 2 - 42
Friedenstraße	
Gerhart-Hauptmann-Straße	
Gladbacher Straße	37 - 79 44 - 98
Goethestraße	
Heerstraße	1 - 55 2 - 56
Kleiststraße	
Lessingstraße	
Querstraße	
Schillerstraße	
Sechs Linden	
Turmstraße	

<b>6121</b>	
<b>Schießstand Eicken</b>	
Birgen	
Dülkener Straße	139 - 175 150 - 210
Eicken	
Eickener Straße	61 - 71 64 - 66
Naphausen	
Stöcken	

<b>6122</b>	
<b>Jugendheim Hehler</b>	
Am Blauenstein	
Berg	
Gladbacher Straße	81 - 111 100 - 135
Heerstraße	98 - 102
Römerstraße	
St.-Wolfhelm-Straße	
Steeg	
Steegskamp	
Waldnieler Heide	

<b>6130</b>	
<b>Kindergarten Waldnieler Heide</b>	
Bernhard-Rösler-Straße	
Brunnenstraße	
Memelstraße	
Oderstraße	
Schwalmstraße	
Weichselstraße	
Weserstrasse	

<b>6140</b>	
<b>Immobilienbüro Lennertz</b>	
Am Nottbäumchen	

Lüttelforster Weg	
Ungerath	
Ungerather Kirchweg	
Ungerather Straße	33 - 223 32 - 222a
<b>6151</b>	
<b>Pfadfinderheim Hehler</b>	
Am Wasserturm	
Eschenrath	
Hehler	
Hochfeld	
Hostert	
<b>6152</b>	
<b>Kinderg. Waldnieler Heide</b>	
Am Bergerpesch	
Elisabeth-Rösler-Straße	
Gustav-Rösler-Straße	
Josef-Rösler-Straße	
Rickelrather Straße	
Willy-Rösler-Straße	
<b>6161</b>	
<b>Kindergarten Lüttelforst</b>	
Buchenstraße	
Lüttelforst	
<b>6162</b>	
<b>Pfadfinderheim Hehler</b>	
Fischeln	
Fischelner Weg	
Leloh	
Waldweg	
<b>6170</b>	
<b>Kinder-u.Jugenddorf Bethanien</b>	
Breslauer Straße	
Danziger Straße	
Dresdner Straße	
Gangesallee	
Kastanienallee	
Klosterstraße	
Lüttelforster Straße	
Pannenmühlenweg	
Roermonder Straße	1 - 13 2 - 26
Stettiner Straße	

Abl. Krs. Vie. 2013, S. 421

## Bekanntmachung der Gemeinde Schwalmthal

über die öffentliche Auflegung der Vorschlagsliste für die Wahl der Schöffinnen und Schöffen der Gemeinde Schwalmthal für die Amtszeit vom 01.01.2014 bis 31.12.2018

für die Strafkammern des Landgerichts Mönchen-

gladbach und für das gemeinschaftliche Schöffengericht beim Landgericht Mönchengladbach.

Der Rat der Gemeinde Schwalmthal hat in der Sitzung am 07. Mai 2013 den Beschluss über die Vorschlagsliste zur Wahl der Schöffinnen und Schöffen für das oben genannte Landgericht bzw. Amtsgericht gefasst.

Die Liste liegt gemäß § 36 Abs. 3 Gerichtsverfassungsgesetz (GVG) in der Zeit vom

04. Juni bis 10. Juni 2013

im Rathaus Waldniel, Fachbereich Schule, Ordnung und Soziales, Zimmer 202 / 203, Markt 20, 41366 Schwalmthal während der allgemeinen Dienstzeiten öffentlich zu jedermanns Einsicht aus.

Gegen die Vorschlagslisten kann gemäß § 37 GVG binnen einer Woche nach Schluss der Auflegung, also bis zum 17. Juni 2013 schriftlich oder persönlich zu Protokoll bei der Gemeindeverwaltung Schwalmthal, Fachbereich Schule, Ordnung und Soziales, Zimmer 202 in 41366 Schwalmthal, Einspruch mit der Begründung erhoben werden, dass in die Liste Personen aufgenommen wurden, die nach §§ 32 bis 34 GVG (Texte können im Rathaus, Zimmer 202/203 eingesehen werden) nicht aufgenommen werden durften oder sollten.

Schwalmthal, den 22. Mai 2013

In Vertretung:  
gez. Gather

Abl. Krs. Vie. 2013, S. 424

## Bekanntmachung der Stadt Viersen

Öffentliche Zustellung

Der an Dănilă Ovidou-Costel, zuletzt wohnhaft Ro-800233 Galati, Strada Saligny Anghel 153, gerichtete Gebührenbescheid vom 25.03.2013 konnte nicht zugestellt werden, da der Aufenthaltsort des Empfängers unbekannt ist. Es erfolgt daher die öffentliche Zustellung im Amtsblatt des Kreises Viersen.

Die Bescheide können bei der Stadt Viersen, Fachbereich Feuerwehr und Zivilschutz – Einsatz und Organisation, Verwaltung -, Zimmer V-I-03, Gerberstr. 3, 41748 Viersen, eingesehen werden.

Die Bescheide gelten zwei Wochen nach Veröffentlichung im Amtsblatt des Kreises Viersen als zugestellt.

Viersen, den 21.05.2013

Der Bürgermeister  
Fachbereich Feuerwehr und Zivilschutz  
- Einsatz und Organisation, Verwaltung –  
Im Auftrag  
gez. Rommelrath

Abl. Krs. Vie. 2013, S. 424

## Bekanntmachung der Stadt Viersen

Öffentliche Zustellung

Der an Artuj Jasinski, Wohnsitz unbekannt, gerichtete Gebührenbescheid vom 10.04.2013 konnte nicht zugestellt werden, da der Aufenthaltsort des Empfängers unbekannt ist. Es erfolgt daher die öffentliche Zustellung im Amtsblatt des Kreises Viersen.

Die Bescheide können bei der Stadt Viersen, Fachbereich Feuerwehr und Zivilschutz – Einsatz und Organisation, Verwaltung -, Zimmer V-I-03, Gerberstr. 3, 41748 Viersen, eingesehen werden.

Die Bescheide gelten zwei Wochen nach Veröffentlichung im Amtsblatt des Kreises Viersen als zugestellt.

Viersen, den 21.05.2013

Der Bürgermeister  
Fachbereich Feuerwehr und Zivilschutz  
- Einsatz und Organisation, Verwaltung –  
Im Auftrag  
gez. Rommelrath

Abl. Krs. Vie. 2013, S. 425

## Bekanntmachung der Stadt Viersen

Bekanntmachung über die Festsetzung eines Erörterungstermins

Antrag des Niersverbandes auf Durchführung eines Planfeststellungsverfahrens gem. § 68 WHG, § 152 LWG, §§ 3 ff. UVPG zur Durchführung einer Renaturierungsmaßnahme der Niers im Bereich Niers-km 80,4 bis 81,15 (Fritzbruch/Viersen).

Der Erörterungstermin zu dem o.g. Verfahren findet am **10.06.2013** ab **09:30 Uhr** im **Raum 500 der Bezirksregierung Düsseldorf, Cecilienallee 2** statt.

Erforderlichenfalls wird der Termin am folgenden Tag ab 09:30 Uhr fortgesetzt.

Der Termin dient dazu, die **rechtzeitig** gegen das o.g. Vorhaben erhobenen Einwendungen sowie die Stellungnahmen der Behörden und sonstigen Betrof-

fenen zu dem Vorhaben mit dem Niersverband als Träger des Vorhabens, den Behörden, den Personen, die Einwendungen erhoben haben, sowie den übrigen Betroffenen zu besprechen.

Die Teilnahme am Termin ist jedem, dessen Belange von dem Vorhaben berührt werden, freigestellt. Die Vertretung durch einen Bevollmächtigten ist möglich. Dieser hat seine Bevollmächtigung durch eine schriftliche Vollmacht nachzuweisen und diese zu den Akten der Anhörungsbehörde zu geben.

Ich weise darauf hin, dass bei Ausbleiben eines Beteiligten in dem Erörterungstermin auch ohne ihn verhandelt werden kann, dass verspätete Einwendungen ausgeschlossen sind und dass das Anhörungsverfahren mit Schluss der Verhandlung beendet ist. Durch die Teilnahme am Erörterungstermin oder durch Vertreterbestellung entstehende Kosten werden nicht erstattet.

Der Erörterungstermin ist **nicht** öffentlich.

Bezirksregierung Düsseldorf  
-Obere Wasserbehörde-  
54.04  
Im Auftrag  
gez. Dr. Reutershan

Abl. Krs. Vie. 2013, S. 425

## Bekanntmachung der Stadt Viersen

### E I N L A D U N G

Sitzung:	Rat der Stadt Viersen
Sitzungstag:	04.06.2013
Sitzungsort:	Sitzungssaal im Forum, Rathausmarkt 2, 41747 Viersen
Beginn:	18.00 Uhr

### Tagesordnung:

#### Öffentliche Sitzung:

1. Bestimmung eines Schriftführers
2. Genehmigung der Niederschrift über die öffentliche Sitzung des Rates am 22.04.2013
3. Umbesetzung von Ausschüssen  
- Vorlage Nr. FB 10/III/006/13 -
4. a) Jahresabschluss 2012 der Grundstücks-Marketing-Gesellschaft der Stadt Viersen mbH  
b) Ergebnisverwendung und Entlastung der Geschäftsführung und des Beirates

- c) Bestellung eines Abschlussprüfers für das Geschäftsjahr 2013  
- Vorlage Nr. FB 20/II/011/13 -
5. Ausführung des Haushaltsplanes 2013;  
hier: Leistung von Aufwendungen/Auszahlungen nach § 82 GO NRW im Rahmen der vorläufigen Haushaltsführung  
- Vorlage Nr. FB 20/II/010/13 -
6. Ausführung des Haushaltsplanes 2012;  
hier: Leistung von Aufwendungen/Auszahlungen nach § 82 GO NRW im Rahmen der vorläufigen Haushaltsführung und Änderung der Dringlichkeitsliste durch den Bürgermeister  
- Vorlage Nr. FB 20/II/012/13 -
7. Erlass der 1. Nachtragssatzung zur Haushaltsatzung der Stadt Viersen für das Haushaltsjahr 2013  
- Vorlage Nr. FB 20/II/016/13 -
8. Gebührenbedarfsberechnung 2013 für die kostenrechnende Einrichtung Produkt 02.05.02 - Rettungsdienst  
- Vorlage Nr. FB 37/II/002/13 -
9. Bürgeranregung nach § 24 Gemeindeordnung NRW;  
hier: Einrichtung eines Sitzes mit beratender Stimme für den Jugendamtseaternbeirat/Änderung der Satzung des Jugendamtes  
- Vorlage Nr. FB 41/II/006/13 -
10. Unterstützung von Schülerinnen und Schülern für Schulwandern/Schullandheimaufenthalte  
- Vorlage Nr. FB 50/II/009/13 -
11. Integrative Lerngruppe an der Johannes-Kepler-Schule, Städt. Realschule Süchteln  
- Vorlage Nr. FB 50/II/014/13 -
12. Bebauungsplan Nr. 105 „Kölnische Straße/Kroanefeld“ in Viersen  
- Prüfung der Stellungnahmen gem. § 3 Abs. 2 und § 4 Abs. 2 Baugesetzbuch (BauGB) -  
- Vorlage Nr. FB 60/032/13 -
13. Bebauungsplan Nr. 105 „Kölnische Straße/Kroanefeld“ in Viersen  
- Beschluss als Satzung gemäß § 10 Baugesetzbuch (BauGB)  
- Vorlage Nr. FB 60/033/13 -
14. Erlass der Sechzehnten Änderungssatzung zur Friedhofsgebührensatzung der Stadt Viersen (Ausweitung der Bestattungszeiten)  
- Vorlage Nr. FB 80/II/010/13 -

15. Anfragen
16. Beschlusskontrolle  
**Alle Beschlüsse wurden wie vorgesehen umgesetzt.**

17. Verschiedenes

Nichtöffentliche Sitzung:

- I. Genehmigung der Niederschrift über die nicht-öffentliche Sitzung des Rates am 22.04.2013
- II. Beteiligungsangelegenheiten  
- Vorlage Nr. FB 20/II/015/13 -
- III. Angelegenheiten der Rechts- und Ordnungsverwaltung  
- Vorlage Nr. FB 30/II/007/13 -
- IV. Beschlusskontrolle  
**Alle Beschlüsse wurden wie vorgesehen umgesetzt.**
- V. Verschiedenes
- VI. Mitteilungen aus der nichtöffentlichen Sitzung an Dritte

Viersen, den 22.05.2013

gez.  
C o r s t e n  
Erster Beigeordneter und Stadtkämmerer

Abl. Krs. Vie. 2013, S. 425

**Bekanntmachung  
der Stadt Viersen**

über die Einteilung des Stadtgebietes in Wahlbezirke für die Wahl der Vertretung der Stadt Viersen im Jahr 2014 (Kommunalwahl).

Gemäß § 6 des Gesetzes über die Kommunalwahlen im Lande Nordrhein-Westfalen (Kommunalwahlgesetz) in der Fassung der Bekanntmachung vom 30.06.1998 (GV. NRW. 1998 S. 454, ber. S. 509), zuletzt geändert am 03.05.2011 (GV. NRW. S. 238) wird die vom Wahlausschuss der Stadt Viersen in der Sitzung vom 29.04.2013 beschlossene Einteilung des Wahlgebietes der Stadt Viersen für die Kommunalwahl 2014 in 25 Wahlbezirke nachstehend bekanntgemacht.

Viersen, den 13.05.2013

Der Bürgermeister  
als Wahlleiter  
gez.  
Thönnessen



**Wahl- und Stimmbezirksverzeichnis  
der Stadt Viersen nach Straßen(teilen)**

<b>Wahl-/ Stimmbezirk</b>	<b>Straßenname</b>	<b>Hausnummer von...</b>	<b>Hausnummer bis...</b>	<b>Nummerierungs- kennzeichen*</b>
<u>Wahlbezirk 801</u>				
<u>Stimmbezirk 8011</u>				
8011	Alt-Breyeller-Weg	1	21	1
8011	Alt-Breyeller-Weg	2	20 a	2
8011	Alt-Breyeller-Weg	22	9999	3
8011	Am Bongert	1	9999	3
8011	An der Weuthenmühle	1	9999	3
8011	An St. Peter	1	9999	3
8011	Auf dem Kamp	1	9999	3
8011	Azaleenweg	1	9999	3
8011	Bonesender Straße	1	9999	3
8011	Brüggener Straße	1	9999	3
8011	Deckershof	1	9999	3
8011	Dilkrather Straße	1	9999	3
8011	Dorfer Feld	1	9999	3
8011	Friedhofsweg	1	9999	3
8011	Hecksgen	1	9999	3
8011	Heyerhöfe	1	9999	3
8011	Hoferkamp	1	9999	3
8011	Im Bruch	1	9999	3
8011	Im Winkel	1	9999	3
8011	Kapellenstraße	1	9999	3
8011	Keplerweg	1	9999	3
8011	Klinkhammer	1	9999	1
8011	Klinkhammer	2	16 c	2
8011	Klinkhammer	18	9998	2
8011	Konenpfad	1	9999	3
8011	Kopernikusweg	1	9999	3
8011	Lind	1	9999	3
8011	Linder Straße	1	9999	3
8011	Louvengasse	1	9999	3
8011	Luzienweg	1	9999	3
8011	Nettetaler Straße	1	75 a	1
8011	Nettetaler Straße	2	78	2
8011	Nettetaler Straße	77	9999	1
8011	Nettetaler Straße	80	9998	2
8011	Pastoratstraße	1	9999	3
8011	Peelsheide	1	9999	3
8011	Pommernweg	1	9999	3
8011	Pütterhöfe	1	9999	3
8011	Pütterhöfer Weg	1	9999	3
8011	Raiffeisenstraße	1	9999	3
8011	Schaager Straße	1	9999	3
8011	Schmalenend	1	9999	3
8011	Theodor-Fliedner-Weg	1	9999	3
8011	Waldweg	1	9999	3
8011	Wilhelmshöhe	1	9999	3
8011	Wimenweg	1	9999	3
8011	Zum Abtshof	1	9999	3
<u>Wahlbezirk 801</u>				
<u>Stimmbezirk 8012</u>				
8012	Am Busch	1	9999	3
8012	Am Castellchen	1	9999	3
8012	Am Nettebruch	1	9999	3
8012	An der Henkenmühle	1	9999	3
8012	Boisheimer Straße	1	23	1

\* 1 = ungerade Hausnummern

2 = gerade Hausnummern

3 = fortlaufende Nummerierung

**Wahl- und Stimmbezirksverzeichnis  
der Stadt Viersen nach Straßen(teilen)**

<b>Wahl-/ Stimmbezirk</b>	<b>Straßenname</b>	<b>Hausnummer von...</b>	<b>Hausnummer bis...</b>	<b>Nummerierungs- kennzeichen*</b>
8012	Boisheimer Straße	24	153	3
8012	Boisheimer Straße	154	9999	3
8012	Glaseapweg	1	9999	3
8012	Hochfeld	1	9999	3
8012	Hochfeldweg	1	9999	3
8012	Nette	1	188	3
8012	Nette	189	9999	3
8012	Röhlenend	1	9999	3
8012	Torfweg	1	9999	3

Wahlbezirk 802

Stimmbezirk 8021

8021	Am Röttchen	1	9999	3
8021	Arnoldstraße	1	47	3
8021	Arnoldstraße	48	9999	3
8021	Brabanter Straße	1	103	1
8021	Brabanter Straße	82	106	2
8021	Elisabethstraße	1	9999	3
8021	Eugenstraße	1	9999	3
8021	Friedhofsallee	26	9999	3
8021	Hartweg	1	9999	3
8021	Heinrichstraße	1	9999	3
8021	Juliusstraße	1	9999	3
8021	Kreyenbergstraße	1	39	1
8021	Kreyenbergstraße	6	9998	2
8021	Kreyenbergstraße	41	9999	1
8021	Look Kamp	1	9999	3
8021	Loosen	1	9999	3
8021	Lukasstraße	1	9999	3
8021	Marienstraße	1	9999	3
8021	Markusstraße	1	9999	3
8021	Ottostraße	1	9999	3
8021	Reimesheide	1	9999	3
8021	Rochusstraße	1	9999	3
8021	Schündelenhöfe	1	3	3
8021	Schündelenhöfe	4	10	3
8021	Schündelenhöfe	11	9999	3
8021	Straelener Weg	1	31	1
8021	Straelener Weg	2	12	2

Wahlbezirk 802

Stimmbezirk 8022

8022	Agnesstraße	1	9999	3
8022	Am Hang	1	9999	3
8022	Annastraße	1	9999	3
8022	Bistard	1	9999	3
8022	Brabanter Straße	105	201	1
8022	Brabanter Straße	203	9999	1
8022	Cäcilienstraße	1	9999	3
8022	Dorotheenstraße	1	9999	3
8022	Hartmutstraße	1	9999	3
8022	Kreyenbergstraße	2	4	2
8022	Straelener Weg	14	9998	2
8022	Straelener Weg	33	9999	1
8022	Theresienstraße	1	9999	3

\* 1 = ungerade Hausnummern  
2 = gerade Hausnummern  
3 = fortlaufende Nummerierung

**Wahl- und Stimmbezirksverzeichnis  
der Stadt Viersen nach Straßen(teilen)**

<b>Wahl-/ Stimmbezirk</b>	<b>Straßenname</b>	<b>Hausnummer von...</b>	<b>Hausnummer bis...</b>	<b>Nummerierungs- kennzeichen*</b>
<u>Wahlbezirk 803</u>				
<u>Stimmbezirk 8031</u>				
8031	Am Schoteshof	1	9999	3
8031	Bielenweg	1	9999	3
8031	Brabanter Straße	106 a	9998	2
8031	Fliederweg	1	9999	3
8031	Haselnußweg	1	9999	3
8031	Holunderweg	1	9999	3
8031	Kampweg	69	9999	1
8031	Kampweg	122	9998	2
8031	Rohrbuschweg	12	9999	3
8031	Sanddornweg	1	9999	3
8031	Schirick	1	9999	3
8031	Wacholderweg	1	9999	3
8031	Zehntweg	1	9999	3

Wahlbezirk 803  
Stimmbezirk 8032

8032	Ahornweg	1	9999	3
8032	Birkenweg	1	9999	3
8032	Brabanter Straße	2	80	2
8032	Buchenweg	1	9999	3
8032	Eindhovener Straße	1	9999	3
8032	Erlenweg	1	9999	1
8032	Erlenweg	2	9998	2
8032	Heidestraße	1	9999	3
8032	Heiligenstraße	1	49	1
8032	Heiligenstraße	2	9998	2
8032	Heiligenstraße	51	9999	1
8032	Kampweg	1	33	1
8032	Kampweg	2	120	2
8032	Kampweg	35	67	1
8032	Karlstraße	1	9999	3
8032	Kastanienstraße	1	9999	3
8032	Lindenallee	1	9999	1
8032	Lindenallee	2	16	2
8032	Lindenallee	18	52	2
8032	Lindenallee	54	9998	2
8032	Pappelstraße	1	9999	3
8032	Rohrbuschweg	1	11	3
8032	Stadtgarten	1	9999	3
8032	Ulmenstraße	1	9999	1
8032	Ulmenstraße	2	9998	2
8032	Waldstraße	1	19 a	1
8032	Waldstraße	2	12	2
8032	Waldstraße	14	9998	2
8032	Waldstraße	21	9999	1

Wahlbezirk 804  
Stimmbezirk 8041

8041	Am Drouvenhof	1	9999	3
8041	Am Engerend	1	9999	1
8041	Am Engerend	2	9998	2
8041	Boisheimer Straße	2	22	2
8041	Breyeller Straße	1	29	1
8041	Breyeller Straße	2	9998	2
8041	Breyeller Straße	31	41	1

\* 1 = ungerade Hausnummern  
2 = gerade Hausnummern  
3 = fortlaufende Nummerierung

**Wahl- und Stimmbezirksverzeichnis  
der Stadt Viersen nach Straßen(teilen)**

<b>Wahl-/ Stimmbezirk</b>	<b>Straßenname</b>	<b>Hausnummer von...</b>	<b>Hausnummer bis...</b>	<b>Nummerierungs- kennzeichen*</b>
8041	Breyeller Straße	43	9999	1
8041	Eltener Straße	1	9999	3
8041	Eupener Straße	1	9999	3
8041	Gasstraße	32	9998	2
8041	Gasstraße	35	9999	1
8041	Malmedystraße	1	9999	3
8041	Monschauer Straße	1	9999	3
8041	Netter Kirchweg	1	9999	3
8041	Schleidener Straße	1	9999	3
8041	Venloer Straße	42	9998	2
8041	Venloer Straße	53	9999	1

Wahlbezirk 804

Stimmbezirk 8042

8042	Albert-Einstein-Straße	1	9999	3
8042	Albertstraße	1	9999	3
8042	Alter Jüdischer Friedhof	1	9999	3
8042	Bücklersstraße	1	9999	1
8042	Bücklersstraße	2	9998	2
8042	Friedhofsallee	1	25	3
8042	Friedrichstraße	1	21 b	1
8042	Friedrichstraße	2	14	2
8042	Gasstraße	1	33 a	1
8042	Gasstraße	2	22	2
8042	Gasstraße	24	30 b	2
8042	Marienpark	1	9999	3
8042	Max-Planck-Straße	1	9999	3
8042	Mühlenberg	1	9999	1
8042	Mühlenberg	2	9998	2
8042	Mühlenweg	1	9999	3
8042	Otto-Hahn-Straße	1	9999	3
8042	Senatorenwinkel	1	9999	3
8042	Tilburger Straße	1	9999	1
8042	Tilburger Straße	2	9998	2
8042	Venloer Straße	18	40 a	2
8042	Venloer Straße	27	51 a	1
8042	Viersener Straße	1	19	1
8042	Viersener Straße	2	24	2
8042	Wasserstraße	1	9999	3
8042	Werner-Heisenberg-Straße	1	9999	3

Wahlbezirk 805

Stimmbezirk 8051

8051	Am Bahnhof	1	9999	3
8051	Am Neumarkt	1	9999	3
8051	Cap Horn	1	9999	3
8051	Corneliusstraße	1	9999	3
8051	Domhof	1	9999	3
8051	Ehrenfeld	1	9999	3
8051	Felix-Tonnar-Straße	1	9999	3
8051	Friedrichstraße	16	9998	2
8051	Friedrichstraße	23	9999	1
8051	Gewandhausstraße	1	9999	3
8051	Heinz-Luhnen-Straße	1	9999	3
8051	Hoogengarten	1	9999	3
8051	Klutengasse	1	9999	3
8051	Kurze Straße	1	9999	3

\* 1 = ungerade Hausnummern  
2 = gerade Hausnummern  
3 = fortlaufende Nummerierung



**Wahl- und Stimmbezirksverzeichnis  
der Stadt Viersen nach Straßen(teilen)**

Wahl-/ Stimmbezirk	Straßenname	Hausnummer von...	Hausnummer bis...	Nummerierungs- kennzeichen*
8051	Marktstraße	1	8	3
8051	Marktstraße	9	9999	1
8051	Marktstraße	10	30	2
8051	Marktstraße	32	9998	2
8051	Martin-Luther-Straße	1	9999	1
8051	Martin-Luther-Straße	2	4 a	2
8051	Martin-Luther-Straße	6	9998	2
8051	Mevissenstraße	1	8	3
8051	Mevissenstraße	9	13	3
8051	Neumarkt	1	9999	3
8051	Nordgraben	1	9999	3
8051	Reiterstraße	1	7	1
8051	Reiterstraße	2	10	2
8051	Reiterstraße	9	9999	1
8051	Reiterstraße	12	9998	2
8051	Schiricksweg	1	9999	1
8051	Schiricksweg	2	9998	2
8051	St.-Martin-Straße	1	9999	3
8051	Talstraße	1	9999	1
8051	Talstraße	2	9998	2
8051	Viersener Straße	21	39	1
8051	Viersener Straße	26	56	2
8051	Viersener Straße	41	89	1
8051	Viersener Straße	58	88	2

Wahlbezirk 805  
Stimmbezirk 8052

8052	Adlerstraße	1	9999	3
8052	Alter Markt	1	9999	3
8052	Blauensteinstraße	1	9999	3
8052	Börsenstraße	1	9999	3
8052	Hospitalstraße	1	17	3
8052	Hospitalstraße	18	67	3
8052	Hühnermarkt	1	9999	3
8052	Klosterturmgarten	1	9999	3
8052	Kreuzherrenstraße	1	9999	3
8052	Lange Straße	1	53	1
8052	Lange Straße	2	56	2
8052	Melcherstiege	1	9999	3
8052	Moselstraße	1	9999	3
8052	Mühlenturmgarten	1	9999	3
8052	Münzstraße	1	9999	3
8052	Ostgraben	1	9999	1
8052	Ostgraben	2	9998	2
8052	Ostwall	1	9999	3
8052	Pielengasse	1	9999	3
8052	Rennstraße	1	9999	3
8052	Schulstraße	1	9	1
8052	Schulstraße	2	4 c	2
8052	Schulstraße	6	9998	2
8052	Schulstraße	11	9999	1
8052	Venloer Straße	2	16	2
8052	Vogelsanggasse	1	9999	3
8052	Westgraben	1	9999	3
8052	Westwall	1	49	3
8052	Wilhelm-Cornelißen-Platz	1	9999	3

\* 1 = ungerade Hausnummern  
2 = gerade Hausnummern  
3 = fortlaufende Nummerierung

**Wahl- und Stimmbezirksverzeichnis  
der Stadt Viersen nach Straßen(teilen)**

<b>Wahl-/ Stimmbezirk</b>	<b>Straßenname</b>	<b>Hausnummer von...</b>	<b>Hausnummer bis...</b>	<b>Nummerierungs- kennzeichen*</b>
<u>Wahlbezirk 806</u>				
<u>Stimmbezirk 8061</u>				
8061	Bodelschwinghstraße	1	73	1
8061	Bodelschwinghstraße	2	102	2
8061	Bürgermeister-Voß-Allee	1	9999	3
8061	Kirchturmspitzenweg	1	9999	3
8061	Mevissestraße	14	9999	3
8061	Nikolaus-Groß-Straße	1	9999	3
8061	Sternstraße	1	13	3
8061	Sternstraße	14	9999	3
8061	Viersener Straße	90	9998	2
8061	Viersener Straße	91	9999	1
8061	Von-Stauffenberg-Straße	1	9999	3
8061	Wilhelm-Leuschner-Straße	1	9999	3
8061	Willi-Berger-Spielplatz	1	9999	3
8061	Zeppelinstraße	1	9999	3

Wahlbezirk 806  
Stimmbezirk 8062

8062	An der Hees	1	9999	3
8062	Bodelschwinghstraße	75	153	1
8062	Bodelschwinghstraße	104	168	2
8062	Bodelschwinghstraße	155	169	1
8062	Bodelschwinghstraße	170	174	2
8062	Daniel-P.-Norman-Ring	1	9999	3
8062	Eintrachtstraße	31	43 b	1
8062	Eintrachtstraße	32	9998	2
8062	Eintrachtstraße	45	9999	1
8062	Heesstraße	1	9999	3
8062	Hospitalstraße	68	9999	3
8062	Kettelerstraße	1	9999	3
8062	Kolpingstraße	1	9999	3
8062	Ransberg	1	19	1
8062	Ransberg	2	9998	2
8062	Ransberg	21	9999	1
8062	Rudolph-Ulrich-Straße	1	9999	3

Wahlbezirk 807  
Stimmbezirk 8071

8071	Am Alten Rathaus	1	9999	3
8071	Augustastraße	1	9999	3
8071	Bleichpfad	1	9999	1
8071	Bleichpfad	2	9998	2
8071	Brocherweg	1	9999	3
8071	Bruchweg	1	7	3
8071	Bruchweg	8	9998	2
8071	Bruchweg	9	9999	1
8071	Doergensstraße	1	3 a	1
8071	Doergensstraße	2	8	2
8071	Doergensstraße	5	9999	1
8071	Doergensstraße	10	9998	2
8071	Eligiusplatz	1	9999	3
8071	Gefangenenturmgarten	1	9999	3
8071	Holtappelsgarten	1	9999	3
8071	Lange Straße	55	117	1
8071	Lange Straße	58	116	2
8071	Lange Straße	118	126	2

\* 1 = ungerade Hausnummern  
2 = gerade Hausnummern  
3 = fortlaufende Nummerierung

**Wahl- und Stimmbezirksverzeichnis  
der Stadt Viersen nach Straßen(teilen)**

Wahl-/ Stimmbezirk	Straßenname	Hausnummer von...	Hausnummer bis...	Nummerierungs- kennzeichen*
8071	Lange Straße	119	121	1
8071	Mondhöfchen	1	9999	3
8071	Norrenbergstraße	1	9999	3
8071	Peterboroughplatz	1	9999	3
8071	Rathausgarten	1	9999	3
8071	Saarstraße	1	9999	3
8071	Schöffengasse	1	9999	3
8071	Theodor-Frings-Allee	1	9999	1
8071	Theodor-Frings-Allee	2	9998	2
8071	Turmstraße	1	9999	3
8071	Venloer Straße	1	17	1
8071	Venloer Straße	19	25	1
8071	Westwall	50	9999	3

Wahlbezirk 807

Stimmbezirk 8072

8072	Amerner Weg	1	9999	1
8072	Amerner Weg	2	9998	2
8072	Brandenburger Straße	1	9999	1
8072	Brandenburger Straße	2	9998	2
8072	Breslauer Straße	1	9999	3
8072	Chemnitzer Straße	1	9999	3
8072	Dammstraße	1	9999	3
8072	Danziger Straße	1	9999	3
8072	Der Grüne Weg	1	9999	3
8072	Gleiwitzer Straße	1	9999	3
8072	Lange Straße	121 a	9999	1
8072	Lange Straße	128	9998	2
8072	Stettiner Straße	1	9999	3
8072	Tilsiter Straße	1	9999	3
8072	Waldnieler Straße	1	19	1
8072	Waldnieler Straße	2	20	2

Wahlbezirk 808

Stimmbezirk 8081

8081	Ackerstraße	1	9999	3
8081	Bodelschwinghstraße	171	9999	1
8081	Bodelschwinghstraße	176	9998	2
8081	Burgacker	1	9999	3
8081	Buscher Weg	1	9999	3
8081	Christiane-Horn-Weg	1	9999	3
8081	Eintrachtstraße	1	29	1
8081	Eintrachtstraße	2	30	2
8081	Emil-Flecken-Straße	1	9999	3
8081	Ernst-Hellmund-Platz	1	9999	3
8081	Ernst-König-Straße	1	9999	3
8081	Franz-Hellner-Straße	1	9999	3
8081	Hans-Busch-Weg	1	9999	3
8081	Heinrich-Mostertz-Weg	1	9999	3
8081	Heinrich-Schündelen-Weg	1	9999	3
8081	Heinrich-Weimann-Weg	1	9999	3
8081	Hermann-Schmitz-Allee	1	9999	3
8081	Holbeinstraße	1	9999	3
8081	Jupp-Rübsam-Straße	1	9999	3
8081	Paul-Heimen-Straße	1	9999	3
8081	Rheindahlener Straße	1	57	1
8081	Rheindahlener Straße	2	60	2

\* 1 = ungerade Hausnummern

2 = gerade Hausnummern

3 = fortlaufende Nummerierung

**Wahl- und Stimmbezirksverzeichnis  
der Stadt Viersen nach Straßen(teilen)**

<b>Wahl-/ Stimmbezirk</b>	<b>Straßenname</b>	<b>Hausnummer von...</b>	<b>Hausnummer bis...</b>	<b>Nummerierungs- kennzeichen*</b>
8081	Wilhelm-Teuwen-Straße	1	9999	3

Wahlbezirk 808

Stimmbezirk 8082

8082	Altdorferstraße	1	9999	3
8082	An St. Ulrich	1	9999	1
8082	An St. Ulrich	2	9998	2
8082	Bäumgeshofer Weg	1	9999	3
8082	Chemiestraße	1	9999	3
8082	Cranachstraße	1	9999	3
8082	Dohlenweg	1	9999	3
8082	Dürerstraße	1	9999	3
8082	Energiestraße	1	9999	3
8082	Falkenweg	1	9999	3
8082	Fasanenstraße	1	9999	3
8082	Gewerbering	1	9999	3
8082	Grünewaldstraße	1	9999	3
8082	Hausen	1	9999	3
8082	Industriering	1	9999	3
8082	Mackenstein	1	15	3
8082	Mackenstein	16	9998	2
8082	Mackenstein	17	9999	1
8082	Mackensteiner Straße	1	25 a	1
8082	Mackensteiner Straße	2	9998	2
8082	Mackensteiner Straße	27	9999	1
8082	Metallstraße	1	9999	3
8082	Rheindahlener Straße	59	9999	1
8082	Rheindahlener Straße	62	98	2
8082	Rheindahlener Straße	100	9998	2
8082	Schommer Weg	1	9999	3
8082	Sperberstraße	1	9999	3
8082	Technologiering	1	9999	3
8082	Textilstraße	1	9999	3
8082	Venner Straße	1	9999	3
8082	Waldnieler Straße	21	33	1
8082	Waldnieler Straße	22	9998	2
8082	Waldnieler Straße	35	9999	1

Wahlbezirk 809

Stimmbezirk 8091

8091	Am Kreuz	1	9999	3
8091	Amrather Weg	1	9999	3
8091	Auf der Heide	1	9999	3
8091	Barionstraße	1	9999	3
8091	Dorfstraße	1	9999	3
8091	Feldchen	1	9999	3
8091	Kölsumer Weg	1	9999	3
8091	Lobbericher Straße	11	9999	3
8091	Mühlenheuweg	1	29	1
8091	Mühlenheuweg	2	48	2

Wahlbezirk 809

Stimmbezirk 8092

8092	Floethütte	1	9999	3
8092	Grefrather Straße	214	9998	2
8092	Grefrather Straße	235	9999	1
8092	Harffweg	2	9998	2

\* 1 = ungerade Hausnummern

2 = gerade Hausnummern

3 = fortlaufende Nummerierung



**Wahl- und Stimmbezirksverzeichnis  
der Stadt Viersen nach Straßen(teilen)**

Wahl-/ Stimmbezirk	Straßenname	Hausnummer von...	Hausnummer bis...	Nummerierungs- kennzeichen*
8092	Heerbahn	1	9999	3
8092	Jakob-Engels-Straße	1	9999	3
8092	Josef-Deilmann-Straße	1	9999	3
8092	Kempener Straße	1	9999	3
8092	Mühlenheuweg	31	9999	1
8092	Mühlenheuweg	50	9998	2
8092	Ritterstraße	1	9999	3
8092	Tuppenend	68	9999	3
8092	Vitusweg	1	9999	3
8092	Windberger Kirchweg	1	9999	3
8092	Zerresweg	1	9999	3

Wahlbezirk 809  
Stimmbezirk 8093

8093	Andreasstraße	101	9999	3
8093	Antoniusweg	1	9999	3
8093	Böttcherstraße	1	9999	3
8093	Bruchstraße	121	9999	1
8093	Feldstraße	1	9999	1
8093	Feldstraße	2	9998	2
8093	Franziskusstraße	1	9999	3
8093	Fritzbruch	1	9999	3
8093	Grefrather Straße	128	212 b	2
8093	Grefrather Straße	129	233	1
8093	Krummer Weg	1	9999	3
8093	Moersenhof	1	9999	3
8093	Moersenstraße	1	9999	1
8093	Moersenstraße	2	9998	2
8093	Neuer Weg	1	9999	3
8093	Oderstraße	1	9999	3
8093	Oedter Straße	1	9999	3
8093	Schmiedestraße	1	9999	3
8093	Spenglerstraße	1	9999	3
8093	Tuppenend	1	67	3
8093	Verbindungsweg	1	9999	3

Wahlbezirk 810  
Stimmbezirk 8101

8101	Am Wasserwerk	1	9999	3
8101	Andreasstraße	57 a	100	3
8101	Bruchstraße	55	83 c	1
8101	Bruchstraße	60	9998	2
8101	Bruchstraße	85	119	1
8101	Butschenweg	1	9999	1
8101	Butschenweg	2	40	2
8101	Butschenweg	42	46	2
8101	Butschenweg	46 a	9998	2
8101	Grefrather Straße	1	127	3
8101	Hüttenhof	1	9999	3
8101	Im Abteienforst	1	9999	3
8101	Im Tannenwinkel	1	9999	3
8101	Jägerstraße	1	9999	3
8101	Johannisstraße	1	15	1
8101	Lilienthalstraße	1	9999	3
8101	Neustraße	1	9999	3
8101	Privatstraße	1	9999	3
8101	Ricarda-Huch-Straße	1	9999	3

\* 1 = ungerade Hausnummern  
2 = gerade Hausnummern  
3 = fortlaufende Nummerierung

**Wahl- und Stimmbezirksverzeichnis  
der Stadt Viersen nach Straßen(teilen)**

<b>Wahl-/ Stimmbezirk</b>	<b>Straßenname</b>	<b>Hausnummer von...</b>	<b>Hausnummer bis...</b>	<b>Nummerierungs- kennzeichen*</b>
8101	Siebenweg	1	9999	1
8101	Siebenweg	2	30	2
8101	Siebenweg	32	9998	2
8101	Staufersstraße	1	9999	3
8101	Süchtelner Stadtgarten	1	9999	3
8101	Vockelsteinstraße	1	9999	3
8101	Wasserwerksgarten	1	9999	3
8101	Zum Buscherhof	1	9999	3

Wahlbezirk 810

Stimmbezirk 8102

8102	Am Spuekpäschen	1	9999	3
8102	Aquatorweg	20	9999	3
8102	Beethovenstraße	1	9999	3
8102	Bongardstraße	1	9999	3
8102	Brahmsstraße	1	9999	3
8102	Brucknerstraße	1	9999	3
8102	Dornbuscher Weg	1	9999	3
8102	Gustav-Flügge-Straße	1	9999	3
8102	Händelstraße	1	9999	3
8102	Harffweg	1	9999	1
8102	Haydnstraße	1	9999	3
8102	Horionstraße	1	9999	1
8102	Horionstraße	2	9998	2
8102	Johannes-Kochs-Straße	1	9999	3
8102	Johannisstraße	2	8	2
8102	Johannisstraße	10	9998	2
8102	Johannisstraße	17	9999	1
8102	Josef-Steinbüchel-Straße	1	5	1
8102	Josef-Steinbüchel-Straße	2	12	2
8102	Lortzingstraße	1	9999	3
8102	Ludwig-Roeren-Straße	1	9999	3
8102	Mozartstraße	1	9999	3
8102	Regerstraße	1	9999	3
8102	Sauerbruchstraße	1	9999	3
8102	Schumannstraße	1	9999	3
8102	Wagnerstraße	1	9999	3

Wahlbezirk 811

Stimmbezirk 8111

8111	Am Nachtigallenwäldchen	1	9999	3
8111	Am Schönblick	1	9999	3
8111	Aquatorweg	1	19	3
8111	Boisheimer Weg	1	9999	3
8111	Färberweg	1	9999	3
8111	Fichtestraße	1	9999	3
8111	Gebbrandstraße	1	9999	3
8111	Hans-Willy-Mertens-Straße	1	9999	3
8111	Hegelstraße	1	9999	3
8111	Heidweg	1	9999	3
8111	Hindenburgstraße	11	99	1
8111	Hindenburgstraße	18	148	2
8111	Hindenburgstraße	101	161	1
8111	Hindenburgstraße	150	9998	2
8111	Hindenburgstraße	163	9999	1
8111	Hochstraße	56	90	2
8111	Hochstraße	92	9998	2

\* 1 = ungerade Hausnummern  
2 = gerade Hausnummern  
3 = fortlaufende Nummerierung

**Wahl- und Stimmbezirksverzeichnis  
der Stadt Viersen nach Straßen(teilen)**

<b>Wahl-/ Stimmbezirk</b>	<b>Straßenname</b>	<b>Hausnummer von...</b>	<b>Hausnummer bis...</b>	<b>Nummerierungs- kennzeichen*</b>
8111	Hochstraße	101	9999	1
8111	Josef-Steinbüchel-Straße	7	9999	1
8111	Josef-Steinbüchel-Straße	14	9998	2
8111	Kantstraße	1	9999	3
8111	Leibnizstraße	1	9999	3
8111	Lobbericher Straße	1	10	3
8111	Peter-Davids-Straße	1	9999	3
8111	Schlegelstraße	1	9999	3
8111	Schopenhauerstraße	1	9999	3
8111	Schubertstraße	1	9999	3
8111	Thomasweg	1	9999	3
8111	Weberstraße	1	9999	3
8111	Westring	30	9998	2
8111	Westring	31	9999	1

Wahlbezirk 811

Stimmbezirk 8112

8112	Alter Ev. Friedhof	1	9999	3
8112	Anne-Frank-Straße	1	50	3
8112	Befreiungsstraße	1	9999	3
8112	Blumenstraße	1	7	1
8112	Blumenstraße	2	9998	2
8112	Blumenstraße	9	9999	1
8112	Düsseldorfer Straße	1	39	1
8112	Düsseldorfer Straße	2	54	2
8112	Friedensstraße	1	9999	3
8112	Hindenburgstraße	2	16	2
8112	Hochstraße	1	99	1
8112	Hochstraße	2	54	2
8112	Karolingerstraße	1	9999	3
8112	Klemensstraße	1	9999	3
8112	Kuckuckstraße	1	9999	3
8112	Lindenplatz	1	9999	3
8112	Merianstraße	1	11	1
8112	Merianstraße	2	26	2
8112	Merianstraße	13	9999	1
8112	Merianstraße	28	9998	2
8112	Mittelstraße	1	9999	3
8112	Oberstraße	1	9999	3
8112	Ostring	1	9999	3
8112	Propsteistraße	1	9999	3
8112	Ratsallee	1	49	1
8112	Ratsallee	2	66	2
8112	Ratsallee	51	9999	1
8112	Ratsallee	68	9998	2
8112	Salierstraße	1	9999	3
8112	St.-Florian-Platz	1	9999	3
8112	St.-Florian-Straße	1	9999	3
8112	Tönisvorster Straße	1	19	1
8112	Tönisvorster Straße	2	10	2
8112	Tönisvorster Straße	12	46	2
8112	Vereinsstraße	1	9999	3
8112	Von-Hagen-Straße	1	5	1
8112	Von-Hagen-Straße	2	9998	2
8112	Von-Hagen-Straße	7	9999	1

\* 1 = ungerade Hausnummern

2 = gerade Hausnummern

3 = fortlaufende Nummerierung

**Wahl- und Stimmbezirksverzeichnis  
der Stadt Viersen nach Straßen(teilen)**

<b>Wahl-/ Stimmbezirk</b>	<b>Straßenname</b>	<b>Hausnummer von...</b>	<b>Hausnummer bis...</b>	<b>Nummerierungs- kennzeichen*</b>
<u>Wahlbezirk 812</u>				
<u>Stimmbezirk 8121</u>				
8121	Alter Tierpark	1	9999	3
8121	An der Bleiche	1	9999	3
8121	An der Holzmühle	1	9999	3
8121	Andreasstraße	1	57	3
8121	Anrather Straße	1	9999	3
8121	Beckstraße	1	27	3
8121	Bruchstraße	1	53 a	1
8121	Bruchstraße	2	58	2
8121	Clörather Mühle	1	9999	3
8121	Freudenbergstraße	1	9999	3
8121	Grabenstraße	1	9999	3
8121	Hafenstraße	1	9999	3
8121	Hermann-Höges-Straße	1	9999	3
8121	Im Hager Feld	1	9999	3
8121	Im Wiesengrund	1	9999	3
8121	Mülhausener Straße	1	9999	3
8121	Niederstraße	1	9999	3
8121	Niersheide	1	9999	3
8121	Niersweg	1	9999	3
8121	Rebhuhnweg	1	9999	3
8121	Rheinstraße	1	25	3
8121	Rheinstraße	26	84	2
8121	Rheinstraße	27	89	1
8121	Steeghütter Weg	1	9999	3
8121	Tönisvorster Straße	21	59	1
8121	Tönisvorster Straße	48	100	2
8121	Tönisvorster Straße	61	101	1
8121	Tönisvorster Straße	102	9999	3
8121	Unterstraße	1	9999	3
8121	Vennbruch	1	9999	3
8121	Vinnweg	1	9999	3
8121	Wiesenweg	1	9999	3

Wahlbezirk 812

Stimmbezirk 8122

8122	An der Bahn	1	9999	3
8122	Anne-Frank-Straße	51	88	3
8122	Anne-Frank-Straße	89	9999	3
8122	Auf dem Baer	1	9999	3
8122	Barbarastraße	1	9999	3
8122	De Hött	1	9999	3
8122	Erfststraße	1	9999	3
8122	Grüner Weg	1	9999	3
8122	Holtweg	1	9999	3
8122	Hugo-Heckers-Siedlung	1	9999	3
8122	Mosterzstraße	11	99	1
8122	Mosterzstraße	34	98	2
8122	Mosterzstraße	100	9999	3
8122	Quirinusstraße	1	9999	3
8122	Rader Weg	19	9999	3
8122	Rahserstraße	319	9999	3
8122	Rheinstraße	86	9998	2
8122	Rheinstraße	91	9999	1
8122	Rurstraße	1	9999	3
8122	Rüttenhof	1	9999	3

- \* 1 = ungerade Hausnummern  
2 = gerade Hausnummern  
3 = fortlaufende Nummerierung



**Wahl- und Stimmbezirksverzeichnis  
der Stadt Viersen nach Straßen(teilen)**

<b>Wahl-/ Stimmbezirk</b>	<b>Straßenname</b>	<b>Hausnummer von...</b>	<b>Hausnummer bis...</b>	<b>Nummerierungs- kennzeichen*</b>
<u>Wahlbezirk 813</u>				
<u>Stimmbezirk 8131</u>				
8131	Am Irmgardisstift	1	9999	3
8131	Am Lunapark	1	9999	3
8131	Amselweg	1	9999	3
8131	Bergstraße	1	9999	1
8131	Bergstraße	2	9998	2
8131	Dompfaffstraße	1	9999	3
8131	Drosselweg	1	9999	3
8131	Finkenweg	1	9999	3
8131	Gehlingsweg	1	9999	3
8131	Hindenburgstraße	1	9	1
8131	Höhenstraße	96	9999	3
8131	Humboldtstraße	1	23	3
8131	Humboldtstraße	24	9999	3
8131	Irmgardisgarten	1	9999	3
8131	Irmgardisstraße	1	9999	3
8131	Jahnstraße	1	9999	3
8131	Kirchstraße	1	9999	3
8131	Lerchenweg	1	9999	3
8131	Lunapark	1	9999	3
8131	Meisenweg	1	9999	3
8131	Rotkehlchenweg	1	9999	3
8131	Schwalbenweg	1	9999	3
8131	Sonnenwinkel	1	9999	3
8131	Sperlingsweg	1	9999	3
8131	Starenweg	1	9999	3
8131	Westring	1	29	1
8131	Westring	2	28	2
8131	Wilhelm-Ling-Straße	1	9999	3
8131	Zeisigweg	1	9999	3

Wahlbezirk 813  
Stimmbezirk 8132

8132	Abteistraße	1	9999	3
8132	An Pantaleon	1	9999	3
8132	Balbinastraße	1	9999	3
8132	Beckstraße	28	9999	3
8132	Düsseldorfer Straße	41	85 b	1
8132	Düsseldorfer Straße	56	94	2
8132	Düsseldorfer Straße	87	91	1
8132	Düsseldorfer Straße	93	9999	1
8132	Düsseldorfer Straße	96	9998	2
8132	Ernst-Reuter-Straße	1	9999	3
8132	Freiherr-Vom-Stein-Straße	1	9999	3
8132	Friedrich-Ebert-Straße	1	9999	3
8132	Gustav-Stresemann-Weg	1	9999	3
8132	Hermann-Ehlers-Straße	1	9999	3
8132	Höhenstraße	1	95	3
8132	Mercatorweg	1	9999	3
8132	Mosterzstraße	1	9	1
8132	Mosterzstraße	2	32	2
8132	Rader Weg	1	18	3
8132	Süchtelner Höhen	1	9999	3
8132	Van-Beers-Straße	1	9999	3

\* 1 = ungerade Hausnummern  
2 = gerade Hausnummern  
3 = fortlaufende Nummerierung

**Wahl- und Stimmbezirksverzeichnis  
der Stadt Viersen nach Straßen(teilen)**

<b>Wahl-/ Stimmbezirk</b>	<b>Straßenname</b>	<b>Hausnummer von...</b>	<b>Hausnummer bis...</b>	<b>Nummerierungs- kennzeichen*</b>
<u>Wahlbezirk 814</u>				
<u>Stimmbezirk 8141</u>				
8141	Alsenstraße	1	9999	3
8141	Alte Süchtelner Landstr.	1	9999	3
8141	Am Jostenbaum	1	9999	3
8141	Büssefeld	1	29	1
8141	Büssefeld	2	50	2
8141	Büssefeld	31	9999	1
8141	Büssefeld	52	9998	2
8141	Düppelstraße	1	9999	1
8141	Düppelstraße	2	9998	2
8141	Gelderner Straße	1	9999	3
8141	Josef-Kaiser-Allee	1	9999	3
8141	Keltenweg	1	9999	3
8141	Nauenstraße	1	23	1
8141	Nauenstraße	2	42	2
8141	Ninive	1	9999	3
8141	Oberrahserstraße	1	55	1
8141	Oberrahserstraße	2	88	2
8141	Oberrahserstraße	57	75	1
8141	Otto-Brües-Straße	1	9999	3
8141	Peter-Stern-Allee	1	9999	3
8141	Römerfeld	1	9999	3
8141	Süchtelner Straße	76	9998	2
8141	Süchtelner Straße	101	107	1
8141	Süchtelner Straße	109	9999	1

Wahlbezirk 814  
Stimmbezirk 8142

8142	Am Schluff	1	9999	3
8142	Asternweg	1	9999	3
8142	Dechant-Stroux-Straße	1	15	1
8142	Dechant-Stroux-Straße	2	16	2
8142	Dechant-Stroux-Straße	18	24	2
8142	Im Bongartzfeld	1	9	3
8142	Im Bongartzfeld	10	9999	3
8142	Nauenstraße	23 a	9999	1
8142	Nauenstraße	44	9998	2
8142	Notburgastraße	1	9999	1
8142	Notburgastraße	2	9998	2
8142	Oberrahserstraße	77	109	1
8142	Oberrahserstraße	90	122	2
8142	Oberrahserstraße	111	151	1
8142	Oberrahserstraße	124	182 b	2
8142	Pastor-Lambertz-Straße	1	9999	3
8142	Rahserstraße	61	131	1
8142	Rahserstraße	72	122	2
8142	Regentenstraße	1	36	3
8142	Regentenstraße	37	9999	3
8142	Spielhofstraße	1	9999	1
8142	Spielhofstraße	2	10	2
8142	Wörthstraße	1	9999	3

\* 1 = ungerade Hausnummern  
2 = gerade Hausnummern  
3 = fortlaufende Nummerierung

**Wahl- und Stimmbezirksverzeichnis  
der Stadt Viersen nach Straßen(teilen)**

<b>Wahl-/ Stimmbezirk</b>	<b>Straßenname</b>	<b>Hausnummer von...</b>	<b>Hausnummer bis...</b>	<b>Nummerierungs- kennzeichen*</b>
<u>Wahlbezirk 815</u>				
<u>Stimmbezirk 8151</u>				
8151	Am Alten Nordkanal	1	9999	3
8151	Am Buschfeld	1	9999	3
8151	Am Petzenhof	1	9999	3
8151	Bendstraße	31	9999	1
8151	Bendstraße	64	9998	2
8151	Dechant-Stroux-Straße	17	33	1
8151	Dechant-Stroux-Straße	26	9998	2
8151	Dechant-Stroux-Straße	35	9999	1
8151	Nelkenweg	1	9999	3
8151	Oberrahserstraße	151 a	9999	1
8151	Oberrahserstraße	184	9998	2
8151	Rahserstraße	124	148 a	2
8151	Rahserstraße	133	199 a	1
8151	Rahserstraße	150	318	2
8151	Rahserstraße	201	317	1
8151	Rosenpfad	1	9999	3
8151	Schlesische Straße	1	9999	3
8151	Sittarder Straße	100	9998	2
8151	Sittarder Straße	113	9999	1
8151	Spielhofstraße	12	9998	2
8151	Tulpensteg	1	9999	3
8151	Vorster Straße	47	9999	1

Wahlbezirk 815  
Stimmbezirk 8152

8152	Alte Bruchstraße	1	9999	3
8152	Am Dorfer Bach	1	9999	3
8152	Am Frietershof	1	9999	3
8152	Am Rintger Bach	1	9999	3
8152	An den Schwarzen Pfählen	1	9999	3
8152	Clörather Straße	1	9999	3
8152	Clörather Weg	1	9999	3
8152	Dinsingstraße	1	9999	3
8152	Gerberstraße	1	9999	1
8152	Gerberstraße	2	80	2
8152	Gerberstraße	82	9998	2
8152	Grevenbroicher Straße	1	9999	3
8152	Kränkelsweg	1	9999	3
8152	Krefelder Straße	2	66	2
8152	Krefelder Straße	19	93	1
8152	Neersener Weg	1	9999	3
8152	Rahserfeld	1	9999	3
8152	Schiefbahner Straße	1	9999	3
8152	Sittarder Straße	1	111	1
8152	Sittarder Straße	2	98	2
8152	Talerspfad	1	9999	3
8152	Vorster Straße	1	45	1
8152	Vorster Straße	2	9998	2
8152	Winkelstraße	1	9999	3
8152	Zum Burgfeld	1	9999	3
8152	Zum Strötgesfeld	1	9999	3
8152	Zur Alten Schmiede	1	9999	3

\* 1 = ungerade Hausnummern  
2 = gerade Hausnummern  
3 = fortlaufende Nummerierung

**Wahl- und Stimmbezirksverzeichnis  
der Stadt Viersen nach Straßen(teilen)**

<b>Wahl-/ Stimmbezirk</b>	<b>Straßenname</b>	<b>Hausnummer von...</b>	<b>Hausnummer bis...</b>	<b>Nummerierungs- kennzeichen*</b>
<u>Wahlbezirk 816</u>				
<u>Stimmbezirk 8161</u>				
8161	Alte Benden	1	9999	3
8161	Am Hülstor	1	9999	3
8161	Am Kettbaum	1	9999	3
8161	Am Lindenhof	1	9999	3
8161	Am Sandhof	1	9999	3
8161	Am Steinkreis	1	9999	3
8161	An der Greit	1	9999	3
8161	Antwerpener Platz	1	9999	3
8161	Brüsseler Allee	1	9999	3
8161	Elkanweg	1	9	1
8161	Elkanweg	2	9998	2
8161	Elkanweg	11	29	1
8161	Elkanweg	31	9999	1
8161	Eyckenweg	1	9999	3
8161	Flämische Allee	1	9999	3
8161	Güterstraße	1	9999	3
8161	Hageau-Promenade	1	9999	3
8161	Herentalsweg	1	9999	3
8161	Hormesfeld	1	9999	3
8161	Hülsdonk	1	9999	3
8161	Kanalstraße	1	9999	1
8161	Kanalstraße	2	9998	2
8161	Kemperlandweg	1	9999	3
8161	Krefelder Straße	68	98	2
8161	Krefelder Straße	95	183	1
8161	Krefelder Straße	100	9998	2
8161	Krefelder Straße	185	9999	1
8161	Limburgweg	1	9999	3
8161	Louisenburger Weg	1	9999	3
8161	Maasweg	1	9999	3
8161	Neusser Platz	1	9999	3
8161	Norderfahrt	1	9999	3
8161	Oststraße	1	9999	3
8161	Robend	1	104	3
8161	Scheldefahrt	1	9999	3
8161	Von-Kessel-Weg	1	9999	3
8161	Willemsfahrt	1	9999	3
8161	Zollweg	1	9999	3

Wahlbezirk 816  
Stimmbezirk 8162

8162	Am Treidelpfad	1	9999	3
8162	An den Herreneichen	1	9999	1
8162	An den Herreneichen	2	9998	2
8162	Donker Weg	1	59 b	1
8162	Donker Weg	2	78	2
8162	Düpp	1	9999	3
8162	Eichenstraße	221	9999	1
8162	Eichenstraße	230	9998	2
8162	Elchweg	1	9999	3
8162	Kauertsweg	1	9999	3
8162	Königsberger Straße	1	9999	3
8162	Robend	105	9999	3
8162	Robender Feld	1	9999	3

\* 1 = ungerade Hausnummern  
2 = gerade Hausnummern  
3 = fortlaufende Nummerierung

**Wahl- und Stimmbezirksverzeichnis  
der Stadt Viersen nach Straßen(teilen)**

<b>Wahl-/ Stimmbezirk</b>	<b>Straßenname</b>	<b>Hausnummer von...</b>	<b>Hausnummer bis...</b>	<b>Nummerierungs- kennzeichen*</b>
8162	Stadtwaldallee	1	9999	1
8162	Stadtwaldallee	2	9998	2

Wahlbezirk 817

Stimmbezirk 8171

8171	Alte Bachstraße	1	9999	3
8171	Am Alsbach	1	9999	3
8171	Am Haskamp	1	9999	3
8171	Bachstraße	111	335	1
8171	Bachstraße	130	298	2
8171	Bachstraße	300	328	2
8171	Bachstraße	330	9998	2
8171	Bachstraße	337	9999	1
8171	Beckersweg	1	20	3
8171	Beckersweg	21	9999	3
8171	Dachsweg	1	9999	3
8171	Dammweg	1	9999	3
8171	Donker Weg	61	9999	1
8171	Donker Weg	80	9998	2
8171	Friedlandstraße	1	9999	3
8171	Hammer Kirchweg	1	9999	1
8171	Hammer Kirchweg	2	9998	2
8171	Hammer Schanze	1	9999	3
8171	Helmholtzstraße	1	9999	3
8171	Illtisweg	1	9999	3
8171	Immelbusch	1	9999	3
8171	Im Wolfhahn	1	9999	3
8171	Kölnische Straße	1	3	1
8171	Kölnische Straße	2	2	2
8171	Kölnische Straße	4	24	2
8171	Kölnische Straße	5	25	1
8171	Kreuelsstraße	51	9999	3
8171	Marderweg	1	9999	3
8171	Marienplatz	1	9999	3
8171	Neuwerker Straße	1	59 a	1
8171	Neuwerker Straße	2	48	2
8171	Niersdamm	1	9999	3
8171	Pastor-Grünig Platz	1	9999	3
8171	Wiesenstraße	1	9999	3

Wahlbezirk 817

Stimmbezirk 8172

8172	Am Bruxbaum	1	9999	3
8172	Brungskamp	1	9999	3
8172	Gerretsfeld	1	9999	3
8172	Heimerstraße	50	9999	3
8172	Junkershütte	1	9999	3
8172	Neuwerker Straße	152	9998	2
8172	Neuwerker Straße	201	9999	1
8172	Wehrbruchweg	1	9999	3

Wahlbezirk 818

Stimmbezirk 8181

8181	Brunnenstraße	1	9999	3
8181	Don-Bosco-Weg	1	9999	3
8181	Fitzplei	1	9999	3
8181	Gladbacher Straße	551	9999	1

\* 1 = ungerade Hausnummern

2 = gerade Hausnummern

3 = fortlaufende Nummerierung



**Wahl- und Stimmbezirksverzeichnis  
der Stadt Viersen nach Straßen(teilen)**

<b>Wahl-/ Stimmbezirk</b>	<b>Straßenname</b>	<b>Hausnummer von...</b>	<b>Hausnummer bis...</b>	<b>Nummerierungs- kennzeichen*</b>
8181	Gladbacher Straße	552	9998	2
8181	Heimerstraße	1	49	3
8181	Heleneberg	1	9999	3
8181	Helenestraße	1	9999	3
8181	Hubertusweg	1	9999	3
8181	Im Ummerhof	1	9999	3
8181	Kempstraße	1	9999	3
8181	Kölnische Straße	26	9999	3
8181	Nelsenstraße	1	9999	3
8181	Neuwerker Straße	50	150	2
8181	Neuwerker Straße	61	199	1
8181	Ompertter Weg	188	9999	3
8181	Schanzweg	1	9999	3
8181	Tiefenstraße	1	9999	3
8181	Ummerkirkweg	1	9999	3
8181	Ummerstraße	1	30	3
8181	Ummerstraße	31	9999	3
8181	Ummertalweg	1	9999	1
8181	Ummertalweg	2	9998	2
8181	Wolfskull	1	9999	3

Wahlbezirk 818

Stimmbezirk 8182

8182	Agnes-Van-Brakel-Straße	1	9999	3
8182	Am Kronenfeld	1	9999	3
8182	Bachstraße	1	19	1
8182	Bachstraße	2	2	2
8182	Bachstraße	4	128	2
8182	Bachstraße	21	109	1
8182	Bunsenstraße	1	9999	3
8182	Dieselstraße	1	9999	3
8182	En de Mett	1	9999	3
8182	Gladbacher Straße	230	360	2
8182	Gladbacher Straße	271	381	1
8182	Gladbacher Straße	362	550	2
8182	Gladbacher Straße	383	549	1
8182	Greefsallee	51	100	3
8182	Greefsallee	101	9999	3
8182	Klöskesweg	1	9999	3
8182	Kreuelsstraße	1	50	3
8182	Mühlenstraße	1	9999	3
8182	Ompertter Weg	1	187	3
8182	Pestalozziweg	1	9999	3
8182	Plenzenweg	1	9999	3

Wahlbezirk 819

Stimmbezirk 8191

8191	Bebericher Straße	1	69	1
8191	Bebericher Straße	2	70	2
8191	Bockerter Straße	60	9999	3
8191	Brasselstraße	1	90	3
8191	Ernst-Moritz-Arndt-Straße	12	9998	2
8191	Ernst-Moritz-Arndt-Straße	57	9999	1
8191	Gladbacher Straße	142	196	2
8191	Gladbacher Straße	151	269	1
8191	Gladbacher Straße	198	228	2
8191	Hans-Böckler-Straße	1	9999	3

\* 1 = ungerade Hausnummern

2 = gerade Hausnummern

3 = fortlaufende Nummerierung

**Wahl- und Stimmbezirksverzeichnis  
der Stadt Viersen nach Straßen(teilen)**

<b>Wahl-/ Stimmbezirk</b>	<b>Straßenname</b>	<b>Hausnummer von...</b>	<b>Hausnummer bis...</b>	<b>Nummerierungs- kennzeichen*</b>
8191	Pittenberg	1	9999	3
8191	Rothweg	1	9999	3
8191	Schmaler Weg	1	9999	3
8191	Sitzstadt	1	9999	1
8191	Sitzstadt	2	38	2
8191	Sitzstadt	40	9998	2
8191	Weierstraße	1	9999	3

Wahlbezirk 819  
Stimmbezirk 8192

8192	Bebericher Straße	71	9999	3
8192	Berliner Höhe	1	9999	3

Wahlbezirk 820  
Stimmbezirk 8201

8201	Adriansweg	1	9999	3
8201	Agnes-Neef-Winz-Platz	1	9999	3
8201	Bockerter Busch	1	9999	3
8201	Bockerter Straße	1	59	3
8201	Hardter Straße	144	200	2
8201	Hardter Straße	149	175	1
8201	Hardter Straße	177	9999	1
8201	Hardter Straße	202	398	2
8201	Hardter Straße	400	9998	2
8201	Kreuzstraße	1	9999	3
8201	Leineweberstraße	1	9999	3
8201	Neuelshof	1	9999	3
8201	Pastor-Lennartz-Platz	1	9999	3
8201	Pfarrstraße	1	9999	3
8201	Rasselner Weg	1	9999	1
8201	Rasselner Weg	2	9998	2
8201	Scherpkesweg	1	9999	3
8201	Schützenstraße	1	9999	3
8201	Schwalmstraße	1	9999	3
8201	Zweiterstraße	1	9999	3

Wahlbezirk 820  
Stimmbezirk 8202

8202	Am Berghof	1	9999	3
8202	Am Lützenberg	1	9999	3
8202	An den Heistern	1	9999	3
8202	Brasselstraße	91	115	1
8202	Brasselstraße	92	9998	2
8202	Brasselstraße	117	9999	1
8202	Eigenheim	1	9999	3
8202	Ernst-Moritz-Arndt-Straße	1	55	1
8202	Gutenbergstraße	1	9999	1
8202	Gutenbergstraße	2	9998	2
8202	Hardter Straße	1	59	1
8202	Hardter Straße	2	78	2
8202	Hardter Straße	61	147	1
8202	Hardter Straße	80	142	2
8202	Hoserend	1	9999	3
8202	Im Hoser	1	9999	3
8202	Im Hoserfeld	1	9999	3
8202	In den Dellen	1	9999	3
8202	Jubiläumsgarten	1	9999	3

\* 1 = ungerade Hausnummern  
2 = gerade Hausnummern  
3 = fortlaufende Nummerierung

**Wahl- und Stimmbezirksverzeichnis  
der Stadt Viersen nach Straßen(teilen)**

Wahl-/ Stimmbezirk	Straßenname	Hausnummer von...	Hausnummer bis...	Nummerierungs- kennzeichen*
8202	Landwehrstraße	1	9999	1
8202	Landwehrstraße	2	34	2
8202	Landwehrstraße	36	9998	2
8202	Luitsenfeld	1	9999	3
8202	Mathiasstraße	1	9999	3
8202	Mörtelsweg	1	9999	3
8202	Nethakshof	1	9999	3
8202	Richenstraße	1	9999	3
8202	Severinstraße	1	9999	3
8202	Zu den Mühlenwegen	1	9999	3

Wahlbezirk 821  
Stimmbezirk 8211

8211	Am Kloster	1	9999	3
8211	Anton-Poeten-Weg	1	9999	3
8211	Ernst-Moritz-Arndt-Straße	2	10	2
8211	Hans-Jöris-Straße	1	9999	3
8211	Hohlstraße	1	9999	1
8211	Hohlstraße	2	84	2
8211	Hohlstraße	86	9998	2
8211	Hoserkirchweg	63	125	1
8211	Hoserkirchweg	72	142	2
8211	Hoserkirchweg	127	9999	1
8211	Hoserkirchweg	144	9998	2
8211	Hüsgesweg	1	9999	1
8211	Hüsgesweg	2	9998	2
8211	Karl-Seepe-Straße	1	9999	3
8211	Klosterstraße	2	14 b	2
8211	Klosterstraße	16	9998	2
8211	Körnerstraße	1	9999	1
8211	Körnerstraße	2	9998	2
8211	Lichtenberg	1	15 b	1
8211	Lichtenberg	2	9998	2
8211	Lichtenberg	15 c	9999	1
8211	Robert-Koch-Straße	1	9999	3
8211	Seilerwall	1	27 a	1
8211	Seilerwall	2	9998	2
8211	Seilerwall	29	9999	1
8211	Solferinostraße	1	9999	3
8211	Willy-Brandt-Ring	89	9999	1
8211	Ziegelbahn	1	9999	3

Wahlbezirk 821  
Stimmbezirk 8212

8212	Aachener Weg	1	39	3
8212	Am Blauen Stein	1	9999	3
8212	Friedrich-Naumann-Weg	1	9999	3
8212	Heinrich-Heine-Straße	1	9999	1
8212	Heinrich-Heine-Straße	2	9998	2
8212	Hoserkirchweg	1	44	3
8212	Hoserkirchweg	45	61	1
8212	Hoserkirchweg	46	70	2
8212	Klosterstraße	1	9 d	1
8212	Klosterstraße	11	37	1
8212	Klosterstraße	39	9999	1
8212	Konrad-Adenauer-Ring	2	9998	2
8212	Konrad-Adenauer-Ring	43	9999	1

\* 1 = ungerade Hausnummern  
2 = gerade Hausnummern  
3 = fortlaufende Nummerierung

**Wahl- und Stimmbezirksverzeichnis  
der Stadt Viersen nach Straßen(teilen)**

<b>Wahl-/ Stimmbezirk</b>	<b>Straßenname</b>	<b>Hausnummer von...</b>	<b>Hausnummer bis...</b>	<b>Nummerierungs- kennzeichen*</b>
8212	Kurt-Schumacher-Straße	1	9999	3
8212	Löhweg	1	9999	3
8212	Petersplatz	1	9999	3
8212	Petersstraße	37	45 a	1
8212	Petersstraße	42	58	2
8212	Petersstraße	47	9999	1
8212	Petersstraße	60	9998	2
8212	Portiunkulaweg	1	7 b	1
8212	Portiunkulaweg	2	16	2
8212	Portiunkulaweg	9	9999	1
8212	Portiunkulaweg	18	9998	2
8212	Rotdornweg	1	9999	3
8212	Schlehdornweg	1	9999	3
8212	Weißdornweg	1	9999	3
8212	Wilhelmstraße	30	9998	2
8212	Wilhelmstraße	45 a	9999	1
8212	Willy-Brandt-Ring	26	50	2
8212	Willy-Brandt-Ring	35	69	1
8212	Willy-Brandt-Ring	52	9998	2
8212	Willy-Brandt-Ring	71	87	1

Wahlbezirk 822

Stimmbezirk 8221

8221	Aachener Weg	40	9999	3
8221	Albert-Schweitzer-Straße	1	23	3
8221	Albert-Schweitzer-Straße	24	9999	3
8221	An der Kaisermühle	1	9999	3
8221	Dülkener Straße	41	129 a	1
8221	Dülkener Straße	56	9998	2
8221	Dülkener Straße	131	9999	1
8221	Hofstraße	49	9999	1
8221	Hofstraße	54	9998	2
8221	Hohe Buschstraße	1	13	3
8221	Hohe Buschstraße	14	9999	3
8221	Kaiserstraße	12	9998	2
8221	Kaiserstraße	25	9999	1
8221	Konrad-Adenauer-Ring	1	41	1
8221	Langenmühlenweg	1	9999	3
8221	Noppdorf	1	17	3
8221	Noppdorf	18	9999	3
8221	Nopper Weg	1	9999	3
8221	Westweg	1	9999	3
8221	Willy-Brandt-Ring	24	24	2

Wahlbezirk 822

Stimmbezirk 8222

8222	Bendstraße	8	62	2
8222	Bendstraße	9	29	1
8222	Bismarckstraße	1	9999	3
8222	Elsa-Brändström-Straße	1	9999	3
8222	Florastraße	1	9999	3
8222	Freiheitsstraße	2	188	2
8222	Herzogstraße	1	9999	3
8222	Im Grünen Winkel	1	9999	3
8222	Lohmannstraße	1	9999	3
8222	Nordstraße	1	9999	3
8222	Rahserstraße	21	59	1

\* 1 = ungerade Hausnummern

2 = gerade Hausnummern

3 = fortlaufende Nummerierung

**Wahl- und Stimmbezirksverzeichnis  
der Stadt Viersen nach Straßen(teilen)**

Wahl-/ Stimmbezirk	Straßenname	Hausnummer von...	Hausnummer bis...	Nummerierungs- kennzeichen*
8222	Rahserstraße	38	70	2
8222	Schroetelerweg	1	9999	3
8222	Sebastianusweg	1	9999	3
8222	Süchtelner Straße	34	74	2
8222	Süchtelner Straße	39	99	1
8222	Vogteistraße	1	9999	3

Wahlbezirk 823

Stimmbezirk 8231

8231	Bendstraße	1	7	3
8231	Carl-Sonnenschein-Hof	1	9999	3
8231	Dechant-Frenken-Platz	1	9999	3
8231	Dülkener Straße	1	39	1
8231	Dülkener Straße	2	54	2
8231	Dunantplatz	1	9999	3
8231	Freiheitsstraße	1	155	1
8231	Goetersstraße	1	7	1
8231	Goetersstraße	2	36	2
8231	Hildegardisweg	1	9999	3
8231	Hofstraße	1	47	1
8231	Hofstraße	2	52	2
8231	Kaiserstraße	1	23	1
8231	Kaiserstraße	2	10 b	2
8231	Kaldersteg	1	9999	3
8231	Rahserstraße	1	19	1
8231	Rahserstraße	2	36	2
8231	Rektoratstraße	1	9999	1
8231	Rektoratstraße	2	9998	2
8231	Remigiusplatz	1	8	3
8231	Remigiusplatz	9	16 a	3
8231	Remigiusplatz	17	9999	3
8231	Remigiusstraße	1	2 d	3
8231	Schultheißenhof	1	9999	3
8231	Süchtelner Straße	1	37	1
8231	Süchtelner Straße	2	32	2
8231	Vogtgasse	1	9999	3
8231	Willy-Brandt-Ring	1	19	1
8231	Willy-Brandt-Ring	2	22	2
8231	Willy-Brandt-Ring	21	33	1
8231	Wittumsgasse	1	9999	3

Wahlbezirk 823

Stimmbezirk 8232

8232	Am Niersverband	1	9999	3
8232	Burgstraße	11	9999	1
8232	Burgstraße	16	9998	2
8232	Diergardtplatz	1	9999	3
8232	Diergardtstraße	1	9999	3
8232	Dorfer Weg	1	9999	3
8232	Freiheitsstraße	157	181	1
8232	Gartenstraße	1	9999	3
8232	Goetersstraße	9	19	1
8232	Goetersstraße	21	9999	1
8232	Goetersstraße	38	9998	2
8232	Hauptstraße	1	55	1
8232	Hauptstraße	2	54	2
8232	Lindenstraße	1	9999	1

\* 1 = ungerade Hausnummern

2 = gerade Hausnummern

3 = fortlaufende Nummerierung



**Wahl- und Stimmbezirksverzeichnis  
der Stadt Viersen nach Straßen(teilen)**

<b>Wahl-/ Stimmbezirk</b>	<b>Straßenname</b>	<b>Hausnummer von...</b>	<b>Hausnummer bis...</b>	<b>Nummerierungs- kennzeichen*</b>
8232	Lindenstraße	2	58	2
8232	Lindenstraße	60	9998	2
8232	Löhstraße	1	9999	3
8232	Rathausgasse	1	9999	3
8232	Rathausmarkt	1	9999	3
8232	Rathauspark	1	9999	3
8232	Remigiusstraße	2 e	8 b	3
8232	Theodor-Heuss-Platz	1	9999	3

Wahlbezirk 824

Stimmbezirk 8241

8241	Am Alten Gymnasium	1	9999	3
8241	Am Klosterweiher	1	9999	3
8241	Beghinenhof	1	9999	3
8241	Dr.-Carl-Schaub-Allee	1	9999	3
8241	Feldschulplatz	1	9999	1
8241	Feldschulplatz	2	9998	2
8241	Geschwister-Scholl-Straße	1	9999	3
8241	Heierstraße	1	9999	3
8241	Heimbachstraße	1	9999	1
8241	Heimbachstraße	2	9998	2
8241	Hermann-Hülser-Platz	1	9999	3
8241	Klostermühle	1	9999	3
8241	Lambersartstraße	1	9999	1
8241	Lambersartstraße	2	9998	2
8241	Petersstraße	1	35	1
8241	Petersstraße	2	40	2
8241	Remigiusstraße	9	23 b	1
8241	Remigiusstraße	10	38	2
8241	Remigiusstraße	25	9999	1
8241	Remigiusstraße	40	9998	2
8241	Rötsch	1	9999	3
8241	Wilhelmstraße	1	15	1
8241	Wilhelmstraße	2	28	2

Wahlbezirk 824

Stimmbezirk 8242

8242	Alter Stadtgarten	1	9999	3
8242	Bahnhofstraße	1	39	1
8242	Bahnhofstraße	2	40	2
8242	Burgstraße	1	1 b	1
8242	Burgstraße	2	14	2
8242	Burgstraße	3	9	1
8242	Burgweg	1	9999	3
8242	Carl-Von-Ossietzky-Straße	1	9999	3
8242	Casinogarten	1	9999	3
8242	Freiheitsstraße	183	199	1
8242	Freiheitsstraße	190	198	2
8242	Friedhofsgarten	1	9999	3
8242	Furmansweg	1	9999	3
8242	Große Bruchstraße	1	9999	1
8242	Große Bruchstraße	2	9998	2
8242	Hauptstraße	56	96	2
8242	Hauptstraße	57	83	1
8242	Hauptstraße	85	121	1
8242	Hauptstraße	98	9998	2
8242	Hauptstraße	123	9999	1

\* 1 = ungerade Hausnummern

2 = gerade Hausnummern

3 = fortlaufende Nummerierung

**Wahl- und Stimmbezirksverzeichnis  
der Stadt Viersen nach Straßen(teilen)**

<b>Wahl-/ Stimmbezirk</b>	<b>Straßenname</b>	<b>Hausnummer von...</b>	<b>Hausnummer bis...</b>	<b>Nummerierungs- kennzeichen*</b>
8242	Hermannstraße	1	9999	3
8242	Königsallee	1	35	1
8242	Königsallee	2	24	2
8242	Königsallee	26	9998	2
8242	Königsallee	37	9999	1
8242	Parkstraße	1	9999	3
8242	Postgarten	1	9999	3
8242	Poststraße	1	9999	3
8242	Preyersgarten	1	9999	3
8242	Rintgerstraße	1	9999	3
8242	Wilhelmstraße	17	45	1

Wahlbezirk 825

Stimmbezirk 8251

8251	An der Eisernen Hand	1	9999	3
8251	An der Josefskirche	1	29	3
8251	An der Josefskirche	30	9999	3
8251	Bleichstraße	1	9999	3
8251	Dr.-Heggen-Straße	1	9999	3
8251	Eichenstraße	1	17	3
8251	Freiheitsstraße	200	214	2
8251	Freiheitsstraße	201	221	1
8251	Freiheitsstraße	216	216	2
8251	Freiheitsstraße	218	9998	2
8251	Freiheitsstraße	223	9999	1
8251	Gereonsplatz	1	10	3
8251	Gereonsplatz	11	9999	3
8251	Gereonstraße	1	39	1
8251	Gereonstraße	2	58	2
8251	Gereonstraße	41	9999	1
8251	Gereonstraße	60	9998	2
8251	Gladbacher Straße	1	149	1
8251	Gladbacher Straße	2	38	2
8251	Gladbacher Straße	40	140	2
8251	Greefsallee	1	50	3
8251	Greefsgarten	1	9999	3
8251	Josefstraße	1	9999	1
8251	Josefstraße	2	9998	2
8251	Krefelder Straße	1	17	1
8251	Ringstraße	1	9999	3
8251	Röntgenstraße	1	9999	3
8251	Sophienstraße	1	9999	3

Wahlbezirk 825

Stimmbezirk 8252

8252	Adalbert-Stifter-Straße	1	9999	3
8252	Bahnhofsplatz	1	9999	3
8252	Bahnhofstraße	41	9999	3
8252	Eichelnbusch	1	9999	3
8252	Eichenstraße	18	228	2
8252	Eichenstraße	19	219 b	1
8252	Gerhart-Hauptmann-Straße	1	9999	3
8252	Goethestraße	1	9999	3
8252	Hebbelstraße	1	9999	3
8252	Hosterfeldstraße	1	9999	3
8252	Kleiststraße	1	9999	3
8252	Lessingstraße	1	9999	3

\* 1 = ungerade Hausnummern  
2 = gerade Hausnummern  
3 = fortlaufende Nummerierung

**Wahl- und Stimmbezirksverzeichnis  
der Stadt Viersen nach Straßen(teilen)**

Wahl-/ Stimmbezirk	Straßenname	Hausnummer von...	Hausnummer bis...	Nummerierungs- kennzeichen*
8252	Mörikestraße	1	9999	3
8252	Schillerstraße	1	9999	3
8252	Uhlandstraße	1	9999	3
8252	Viktoriastraße	1	9999	3

\* 1 = ungerade Hausnummern  
2 = gerade Hausnummern  
3 = fortlaufende Nummerierung

25

Abl. Krs. Vie. 2013, S. 426

## Bekanntmachung der Stadt Willich

Bebauungsplan Nr.14 A, 1. Änd. u. Erg., 1.Teilaufhebung - Alleeschule

hier: Satzungsbeschluss und Inkrafttreten der Aufhebung Bebauungsplanes gemäß § 10 des Baugesetzbuches (BauGB) in Verbindung mit § 44 Abs. 5 und 215 Abs. 2 BauGB.

Der Rat der Stadt Willich hat am 11.04.2013 den Bebauungsplan Nr 14 A, 1. Änd. u. Erg., 1.Teilaufhebung - Alleeschule - gem. §§ 7 und 41 der Gemeindeordnung für das Land Nordrhein-Westfalen (GO NW) in der Fassung der Bekanntmachung vom 14.07.1994 (GV.NW. S. 666), in der derzeit gültigen Fassung in Verbindung mit § 10 Baugesetzbuch (BauGB) bekannt gemacht am 23.09.2004 (BGBl. I S. 2414) in der derzeit gültigen Fassung als Satzung beschlossen.

Der Bebauungsplan mit Begründung und zusammenfassender Erklärung liegt ab sofort im Geschäftsbereich Stadtplanung der Stadt Willich, Technisches Rathaus, Rothweg 2 in Willich-Neersen, Zimmer 006 während der Dienststunden, und zwar

montags, dienstags und donnerstags  
von 08.30 bis 12.30 Uhr  
mittwochs  
von 08.30 bis 12.30 und  
von 14.00 bis 17.00 Uhr  
freitags  
von 08.30 bis 12.30 Uhr

zu jedermanns Einsicht aus.

Über den Inhalt des Planes, der Begründung sowie der zusammenfassenden Erklärung wird auf Verlangen Auskunft erteilt.

Der Bebauungsplan Nr.14 A, 1. Änd. u. Erg., 1.Teilaufhebung - Alleeschule - wird gem. § 6 Abs. 1 der Verordnung über die Bekanntmachung von kommunalem Ortsrecht (Bekanntmachungsverordnung - Be-

kanntm. VO) vom 26.08.99 (GV.NW. S. 516) mit Ablauf des Erscheinungstages der Ausgabe des Amtsblattes des Kreises Viersen, in der diese Bekanntmachung veröffentlicht wird, rechtskräftig.

Der Geltungsbereich des Bebauungsplanes ist aus der nachfolgend abgedruckten Planskizze ersichtlich.

### HINWEISE

- A) Auf die Vorschriften des § 44 Abs. 3 Satz 1 und 2 und Abs. 4 BauGB wird hingewiesen. Danach kann der Entschädigungsberechtigte Entschädigung verlangen, wenn die in den §§ 39 bis 43 BauGB bezeichneten Vermögensnachteile eingetreten sind. Er kann die Fälligkeit des Anspruches dadurch herbeiführen, dass er die Leistung der Entschädigung schriftlich bei dem Entschädigungspflichtigen beantragt. Ein Entschädigungsanspruch erlischt, wenn nicht innerhalb von drei Jahren nach Ablauf des Kalenderjahres, in dem die in § 44 Abs. 3 Satz 1 BauGB bezeichneten Vermögensnachteile eingetreten sind, die Fälligkeit des Anspruches herbeigeführt wird.
- B) Auf die Rechtsfolgen des § 215 Abs. 1 BauGB wird hingewiesen.

Unbeachtlich für die Rechtswirksamkeit des Bebauungsplanes sind:

1. Eine nach § 214 Abs. 1 Satz 1 Nr. 1 bis 3 BauGB beachtliche Verletzung der dort bezeichneten Verfahrens- und Formvorschriften,
2. eine unter Berücksichtigung des § 214 Abs. 2 BauGB beachtliche Verletzung der Vorschriften über das Verhältnis des Bebauungsplanes und des Flächennutzungsplanes und
3. nach § 214 Abs. 3 Satz 2 BauGB beachtliche Mängel des Abwägungsvorgangs,

wenn sie nicht innerhalb eines Jahres seit Bekanntmachung des Bebauungsplanes schriftlich gegen-

über der Stadt Willich geltend gemacht worden sind. Der Sachverhalt, der die Verletzung begründen soll, ist darzulegen.

C) Nach § 7 Abs. 6 der Gemeindeordnung für das Land Nordrhein-Westfalen kann eine Verletzung von Verfahrens- oder Formvorschriften der Gemeindeordnung beim Zustandekommen dieses Bebauungsplanes nach Ablauf eines Jahres seit dieser Bekanntmachung nicht mehr geltend gemacht werden, es sei denn,

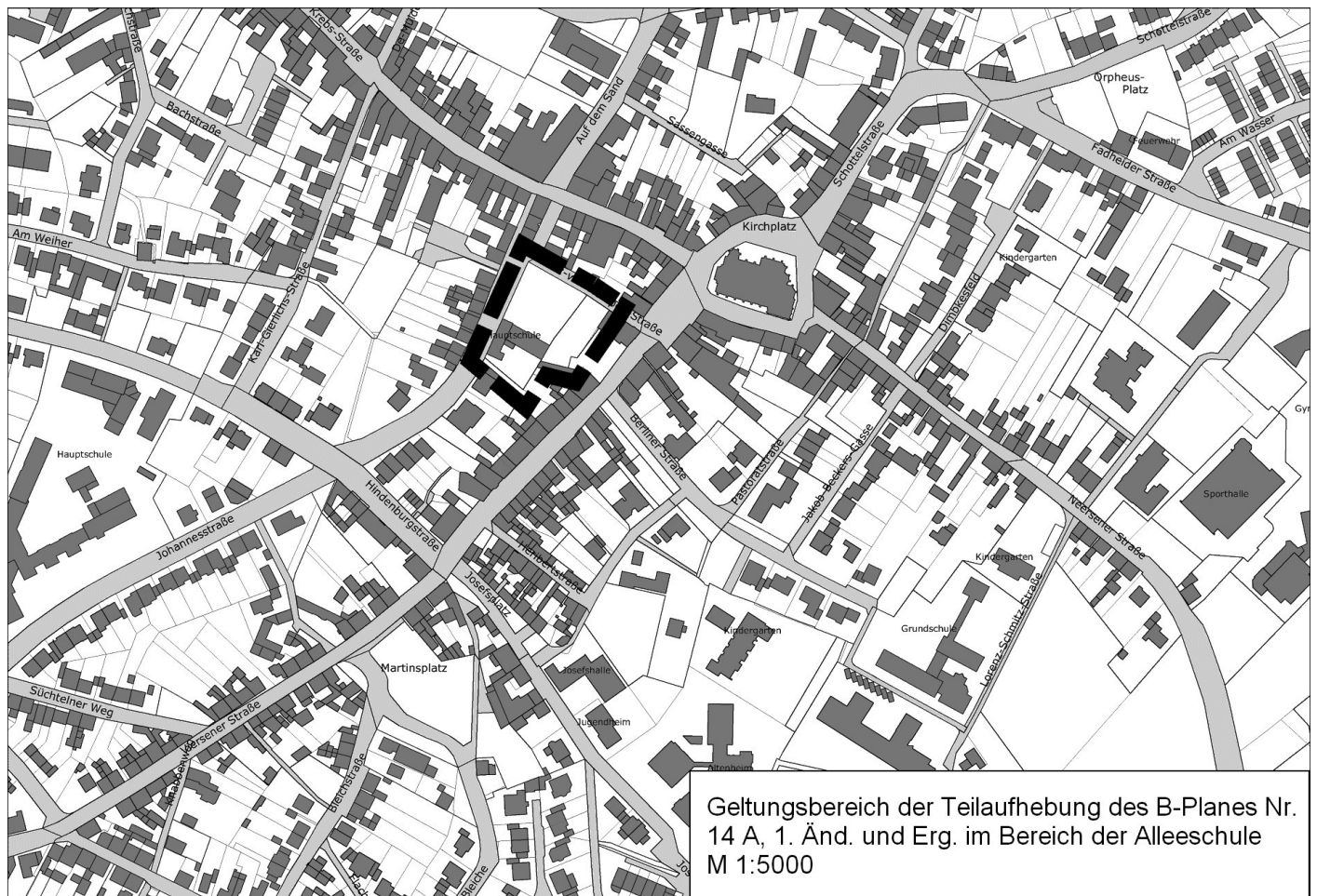
- a) eine vorgeschriebene Genehmigung fehlt oder ein vorgeschriebenes Anzeigeverfahren wurde nicht durchgeführt,
- b) die Satzung ist nicht ordnungsgemäß öffentlich bekannt gemacht worden,
- c) der Bürgermeister hat den Satzungsbeschluss vorher beanstandet oder
- d) der Form- oder Verfahrensmangel ist gegenüber der Stadt Willich vorher gerügt und dabei die verletzte Rechtsvorschrift und die Tatsache bezeichnet worden, die den Mangel ergibt.

### **Bekanntmachungsanordnung:**

Der Beschluss de Bebauungsplan Nr.14 A, 1. Änd. u. Erg., 1.Teilaufhebung - Alleeschule -, Ort und Zeit, in der der Bebauungsplan zur Einsicht bereitgehalten wird sowie die aufgrund des Baugesetzbuches (BauGB) und der Gemeindeordnung für das Land Nordrhein-Westfalen (GO NW) erforderliche Hinweise werden hiermit öffentlich bekannt gemacht.

Willich, den 13.05.2013

gez. Heyes  
Bürgermeister



Abl. Krs. Vie. 2013, S. 451



## Bekanntmachung der Stadt Willich

Bebauungsplan Nr.14 A, 1. Änd. u. Erg., 2.Teilauflö-  
sung - Kirchplatz -

hier: Satzungsbeschluss und Inkrafttreten des Be-  
bauungsplanes gemäß § 10 des Baugesetzbuches  
(BauGB) in Verbindung mit § 44 Abs. 5 und 215 Abs.  
2 BauGB.

Der Rat der Stadt Willich hat am 11.04.2013 den Be-  
bauungsplan Nr 14 A, 1. Änd. u. Erg., 2.Teilauflö-  
sung - Kirchplatz - gem. §§ 7 und 41 der Gemeindeordnung  
für das Land Nordrhein-Westfalen (GO NW) in der  
Fassung der Bekanntmachung vom 14.07.1994 (GV.  
NW. S. 666), in der derzeit gültigen Fassung in Ver-  
bindung mit § 10 Baugesetzbuch (BauGB) bekannt  
gemacht am 23.09.2004 (BGBl. I S. 2414) in der der-  
zeit gültigen Fassung als Satzung beschlossen.

Der Bebauungsplan mit Begründung und zusam-  
menfassender Erklärung liegt ab sofort im Geschäfts-  
bereich Stadtplanung der Stadt Willich, Technisches  
Rathaus, Rothweg 2 in Willich-Neersen, Zimmer 006  
während der Dienststunden, und zwar

montags, dienstags und donnerstags  
von 08.30 bis 12.30 Uhr  
mittwochs  
von 08.30 bis 12.30 und  
von 14.00 bis 17.00 Uhr  
freitags  
von 08.30 bis 12.30 Uhr  
zu jedermanns Einsicht aus.

Über den Inhalt des Planes, der Begründung  
sowie der zusammenfassenden Erklärung wird auf  
Verlangen Auskunft erteilt.

Der Bebauungsplan Nr.14 A, 1. Änd. u. Erg., 2.Teil-  
auflösung - Kirchplatz - wird gem. § 6 Abs. 1 der  
Verordnung über die Bekanntmachung von kommun-  
alem Ortsrecht (Bekanntmachungsverordnung - Be-  
kanntm. VO) vom 26.08.99 (GV.NW. S. 516) mit Ab-  
lauf des Erscheinungstages der Ausgabe des Amts-  
blattes des Kreises Viersen, in der diese Bekanntma-  
chung veröffentlicht wird, rechtskräftig.

Der Geltungsbereich des Bebauungsplanes ist aus  
der nachfolgend abgedruckten Planskizze ersichtlich.

### HINWEISE

A) Auf die Vorschriften des § 44 Abs. 3 Satz 1  
und 2 und Abs. 4 BauGB wird hingewiesen.  
Danach kann der Entschädigungsberechtigte  
Entschädigung verlangen, wenn die in den §§  
39 bis 43 BauGB bezeichneten Vermögens-

nachteile eingetreten sind. Er kann die Fällig-  
keit des Anspruches dadurch herbeiführen,  
dass er die Leistung der Entschädigung  
schriftlich bei dem Entschädigungspflichten-  
gen beantragt. Ein Entschädigungsanspruch  
erlischt, wenn nicht innerhalb von drei Jahren  
nach Ablauf des Kalenderjahres, in dem die in  
§ 44 Abs. 3 Satz 1 BauGB bezeichneten Ver-  
mögensnachteile eingetreten sind, die Fällig-  
keit des Anspruches herbeigeführt wird.

B) Auf die Rechtsfolgen des § 215 Abs. 1  
BauGB wird hingewiesen.

Unbeachtlich für die Rechtswirksamkeit des Bebau-  
ungsplanes sind:

1. Eine nach § 214 Abs. 1 Satz 1 Nr. 1 bis 3 BauGB  
beachtliche Verletzung der dort bezeichneten Ver-  
fahrens- und Formvorschriften,
2. eine unter Berücksichtigung des § 214 Abs. 2  
BauGB beachtliche Verletzung der Vorschriften  
über das Verhältnis des Bebauungsplanes und des  
Flächennutzungsplanes und
3. nach § 214 Abs. 3 Satz 2 BauGB beachtliche Män-  
gel des Abwägungsvorgangs,

wenn sie nicht innerhalb eines Jahres seit Bekannt-  
machung des Bebauungsplanes schriftlich gegen-  
über der Stadt Willich geltend gemacht worden sind.  
Der Sachverhalt, der die Verletzung begründen soll,  
ist darzulegen.

C) Nach § 7 Abs. 6 der Gemeindeordnung für das  
Land Nordrhein-Westfalen kann eine Verletzung  
von Verfahrens- oder Formvorschriften der Ge-  
meindeordnung beim Zustandekommen dieses  
Bebauungsplanes nach Ablauf eines Jahres seit  
dieser Bekanntmachung nicht mehr geltend ge-  
macht werden, es sei denn,

- a) eine vorgeschriebene Genehmigung fehlt oder  
ein vorgeschriebenes Anzeigeverfahren wurde  
nicht durchgeführt,
- b) die Satzung ist nicht ordnungsgemäß öffentlich  
bekannt gemacht worden,
- c) der Bürgermeister hat den Satzungsbeschluss  
vorher beanstandet oder
- d) der Form- oder Verfahrensmangel ist gegen-  
über der Stadt Willich vorher gerügt und dabei  
die verletzte Rechtsvorschrift und die Tatsache  
bezeichnet worden, die den Mangel ergibt.

### Bekanntmachungsanordnung:

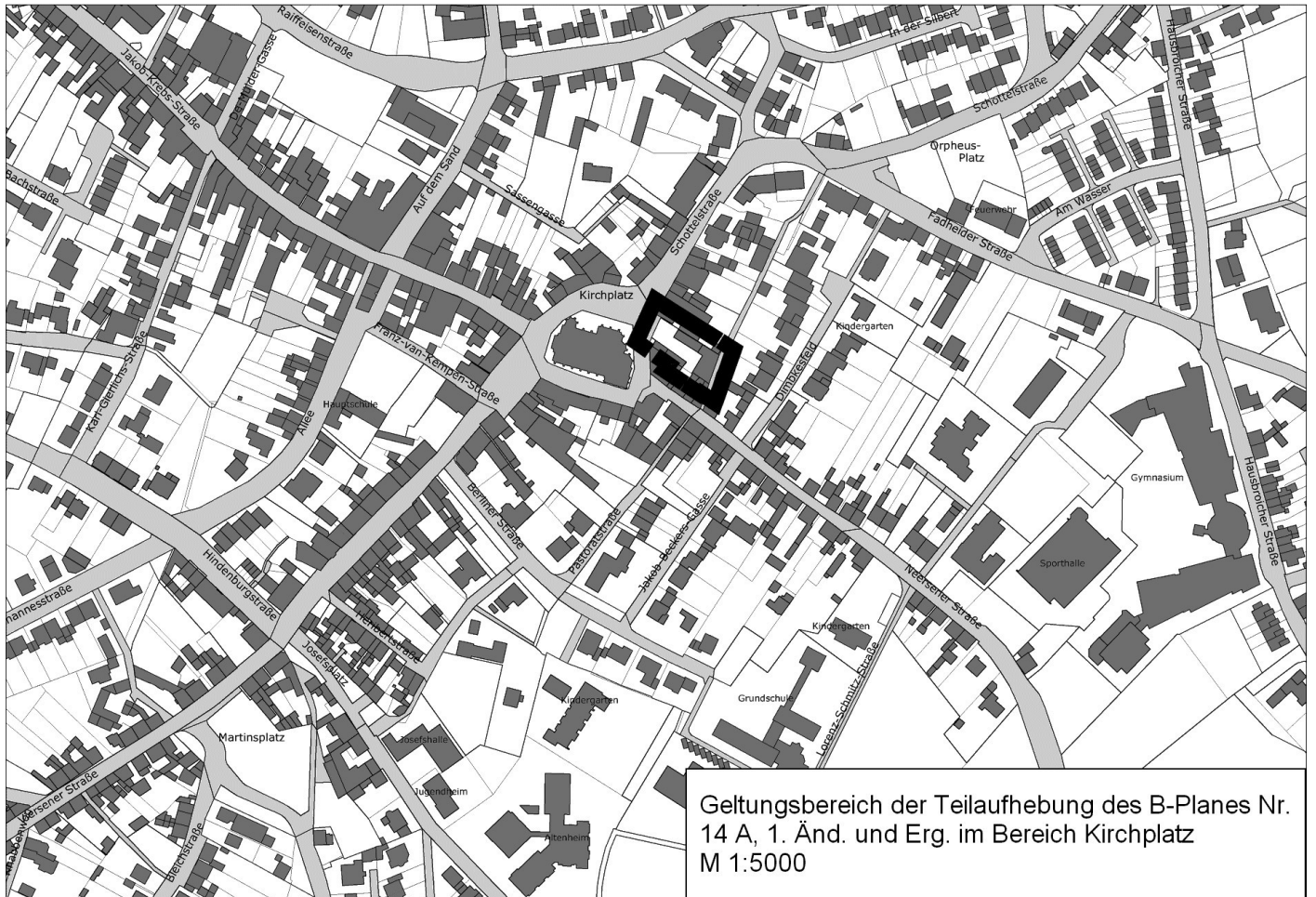
Der Beschluss des Bebauungsplan Nr.14 A, 1. Änd.  
u. Erg., 2.Teilauflösung - Kirchplatz -, Ort und Zeit,  
in der der Bebauungsplan zur Einsicht bereitgehal-  
ten wird sowie die aufgrund des Baugesetzbuches  
(BauGB) und der Gemeindeordnung für das Land



Nordrhein-Westfalen (GO NW) erforderliche Hinweise werden hiermit öffentlich bekannt gemacht.

Willich, den 13.05.2013

gez. Heyes  
Bürgermeister



Abl. Krs. Vie. 2013, S. 453

## Bekanntmachung der Sparkasse Krefeld

Aufgrund unseres Aufgebotes vom 22.02.2013 sind an dem von der Sparkasse Krefeld ausgestellten Sparkassenbuch

Nr. 4149643290

keine Rechte geltend gemacht worden. Gemäß § 16 der Sparkassenverordnung vom 15.12.1995, geändert durch die Verordnung vom 21.06.1999, wird die Sparerkunde hierdurch für kraftlos erklärt.

Krefeld, den 22.05.2013

Sparkasse Krefeld

Abl. Krs. Vie. 2013, S. 454

## Bekanntmachung der Jagdgenossenschaft Kempen-St. Peter

über die Auslegung des Entwurfs der Haushaltssatzung und der Haushaltspläne für die Geschäftsjahre 2013/2014; 2014/2015; 2015/2016; 2016/2017

Der Entwurf der Haushaltssatzung und der Haushaltspläne der Jagdgenossenschaft des gemeinschaftlichen Jagdbezirks Kempen – St. Peter für die Geschäftsjahre 2013/2014, 2014/2015, 2015/2016 und 2016/2017 liegt aufgrund § 7 Abs. 3 des Landesjagdgesetzes für das Land Nordrhein-Westfalen in der Fassung der Bekanntmachung vom 07. Dezember 1994 (GV NW 1995, S. 2) während der Dienststunden im Nebengebäude des Rathauses in Kempen, Acker 1, Zimmer 10, zur Einsichtnahme öffentlich aus.

Gegen den Entwurf der Haushaltssatzung und der Haushaltspläne können Mitglieder der Jagdgenossenschaft des gemeinschaftlichen Jagdbezirks Kempen – St. Peter innerhalb von vierzehn Tagen nach Beginn der Auslegung Einwendungen erheben. Die Einwendungen können schriftlich an den Jagdvorstand oder mündlich beim Schriftführer, Nebengebäude des Rathauses, Acker 1, Zimmer 10, zur Niederschrift erklärt werden. Über die Einwendungen beschließt die Jagdgenossenschaft in öffentlicher Versammlung.

Kempen, den 15. Mai 2013

gez. Rübo  
Vorsitzender des  
Jagdvorstandes

Abl. Krs. Vie. 2013, S. 454

## **Bekanntmachung der Jagdgenossenschaft Kempen-St. Peter**

### **Einladung zur Genossenschaftsversammlung**

Hiermit lade ich die Jagdgenossenschaft des gemeinschaftlichen Jagdbezirks Kempen – St. Peter zu einer öffentlichen Genossenschaftsversammlung ein. Sie findet statt am

**Montag, dem 08. Juli 2013 um 19.00 Uhr**

in der Gaststätte Bellen, Hülser Str. 252, Kempen.

### **Tagesordnung:**

1. Billigung der Niederschrift der Genossenschaftsversammlung vom 23.03.2009
2. Geschäftsbericht
3. Bericht über die Rechnungsprüfung für die Geschäftsjahre 2009/2010 bis 2012/2013
4. Entlastung des Vorstandes
5. Neuverpachtung des Jagdbezirkes Kempen – St. Peter vom 01.04.2014 - 31.03.2023
6. Neuwahl des Vorstandes für den Zeitraum 01.04.2013 – 31.03.2017
7. Neuwahl des Geschäftsführers und des stellvertretenden Geschäftsführers für den Zeitraum 01.04.2013 – 31.03.2017
8. Wahl der Rechnungsprüfer für den Zeitraum 01.04.2013 – 31.03.2017
9. Haushaltssatzung und Haushaltspläne für die Geschäftsjahre 2013/2014 bis 2016/2017
10. Verschiedenes

Ich weise darauf hin, dass nach den Bestimmungen der Satzung der Jagdgenossenschaft vom 21. Mai 1980

- a) besondere Einladungen an die Jagdgenossen nicht ergehen,
- b) die Jagdgenossenschaftsversammlung ohne Rücksicht auf die Zahl der anwesenden Jagdgenossen beschlussfähig ist,
- c) jeder Jagdgenosse sich durch eine volljährige und geschäftsfähige Person unter Vorlage einer schriftlichen Vollmacht vertreten lassen kann; der bevollmächtigte Vertreter darf höchstens fünf Jagdgenossen vertreten.

Kempen, den 15.05.2013

gez. Rübo  
Vorsitzender des  
Jagdvorstandes

Abl. Krs. Vie. 2013, S. 455

## **Bekanntmachung der Jagdgenossenschaft Viersen-Boisheim**

### **Haushaltssatzung für das Geschäftsjahr 1.4. 2013 – 31.3.2014**

Gem. § 7 des Landesjagdgesetzes NRW und gem. § 7 Abs.2 der Satzung der Jagdgenossenschaft Viersen Boisheim hat die Jahresversammlung der Jagdgenossenschaft am 21.11.2012 die Folgende Haushaltssatzung für das Geschäftsjahr 1.4.2013 – 31.3.2014 beschlossen:

1. Der Haushalt für das Geschäftsjahr 1.4.2013 – 31.3.2014 wird auf der Einnahmeseite mit **8.738,93 €** und auf der Ausgabenseite mit **8738,93 €** festgesetzt.

2. Kredite werden nicht beansprucht.

3. Verpflichtungsermächtigungen werden nicht beansprucht.

Die Haushaltssatzung wird hiermit öffentlich bekannt gemacht.

Der Haushaltsplan für das Geschäftsjahr 1.4.2013 – 31.3.2014 kann in der Zeit vom 10. Juni 2013 . - 21.Juni 2013 beim Kassenverwalter der Jagdgenossenschaft , Hans-Willi Waters, Nettetaler Str. 100, in 41751 Viersen, nach telef. Terminvereinbarung (02153 /60910) eingesehen werden.

Viersen, 13. Mai 2013  
gez. Rainer Hermans  
- Jagdvorsteher--

Abl. Krs. Vie. 2013, S. 456

---

## **Bekanntmachung der Schwalmtalwerke AÖR**

Veröffentlichung der Mitglieder und stv. Mitglieder des Verwaltungsrates der Schwalmtalwerke AÖR über ihre Mitgliedschaft/en nach § 17 Korruptionsbekämpfungsgesetz

Hinweis: Die Gewähr für die Vollständigkeit/Richtigkeit der Angaben und Aktualisierung bei Veränderungen liegt bei dem bzw. der Meldepflichtigen.

<u>Legende</u>	1)	Ausgeübter Beruf
	2)	Beraterverträge
	3)	Mitgliedschaften in Aufsichtsräten und anderen Kontrollgremien im Sinne des § 125 Abs. 1 Satz 3 Aktiengesetz
	4)	Mitgliedschaften in Organen von verselbständigten Aufgabenbereichen in öffentlich-rechtlicher oder privatrechtlicher Form der in § 1 Abs. 1 und 2 des Landesorganisationsgesetzes genannten Behörden u. Einrichtungen



- 5) Mitgliedschaften in Organen sonstiger privatrechtlicher Unternehmen
- 6) Funktionen in Vereinen oder vergleichbaren Gremien

Dr. Berger, Stefan	1) freiberuflicher Dozent  3) Mitglied im Aufsichtsrat ASB/Gemeinsam-Viersen gGmbH
Bolten, Achim	1) Projektingenieur, Firma N. Vortmann GmbH, Schwalmtal
Breuer, Marcel	1) Unternehmensberater
Hyzak, Helmut	1) Angestellter im öffentlichen Dienst, Gemeinde Schwalmtal
Mewißen, Peter	1) Kommanditist der Firma Mewissen Consulting GmbH & Co. KG.  Gesellschafter der Futura Treuhand & Verwaltungs GmbH
Münter, Heinz	1) Inhaber eines Sanitärbetriebs  5) Handwerkskammer Düsseldorf
Pesch, Michael	1) Vorstand der Schwalmtalwerke AöR  4) Mitglied des Verbandsausschuss des Netteverbandes, 41334 Nettetal Mitglied der Verbandsversammlung und des Vorstandes des Schwalmverbandes, 41379 Brüggen
Richter, Dietmar	1) Selbstständig als Gas- & Wasserinstallateur-Meister, Firma Dietmar Richter, Schwalmtal

Bezüglich der dem Rat der Gemeinde Schwalmtal angehörenden Mitglieder des Verwaltungsrates der Schwalmtalwerke AöR wird auf die Veröffentlichung der Mitglieder von Organen und Ausschüssen der Gemeinde Schwalmtal über ihre Mitgliedschaft/en nach § 17 Korruptionsbekämpfungsgesetz verwiesen.

24.05.2013



- Pesch -  
Vorstand

**Herausgeber:** Der Landrat des Kreises Viersen

- Amt für Personal und Organisation,  
Rathausmarkt 3,  
41747 Viersen

Tel.: (02162) 39 - 1476

E-Mail: [amtsblatt@kreis-viersen.de](mailto:amtsblatt@kreis-viersen.de)

**Erscheinungsweise:** Alle 14 Tage

**Topographisches Landeskartenwerk:**

Vervielfältigt und veröffentlicht mit Genehmigung  
des Landrats des Kreises Viersen

- Amt für Vermessung, Kataster und Geoinformation

**Bezug:** Inklusive Versandkosten

Jahresabonnement: 48,00 EUR

Einzelabgabe: 1,20 EUR

Zahlbar im Voraus nach Erhalt der Rechnung

(Zu bestellen beim Herausgeber)

**Kündigung:** Nur zum Jahresende, sie muss bis

zum 31. Oktober beim Herausgeber vorliegen.

**Verantwortlich für den Inhalt:** Landrat Peter Ottmann

**Druck:** Hausdruckerei Kreisverwaltung Viersen

---