










**Zeichenerklärung**

-  Überschwemmungsgebiet HQ<sub>100</sub>
-  Überschwemmungsgebiet HQ<sub>100</sub> Regierungsbezirk Münster (nachrichtlich)
-  Fließgewässer
-  Blattkacheln

**Verwaltungsgrenzen**

-  Regierungsgrenze
-  Kreise und Kreisfreie Städte
-  Gemeinden

**Gewässerstationierung (GSK3C)**

-  1 Kilometer
-  Fünfhundert Meter

**Bezirksregierung Düsseldorf**

Cecilienallee 2    Tel. 0211 475-0  
 40474 Düsseldorf    poststelle@bezreg-duesseldorf.nrw.de



Anlage zur Überschwemmungsgebietsverordnung

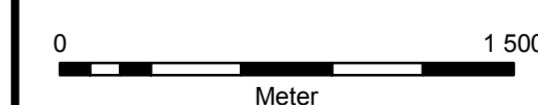
**„Überschwemmungsgebiet Isel-System“**

gemäß § 76 Wasserhaushaltsgesetz, § 112 Landeswassergesetz NRW

Erstellt im Februar 2013 durch:

**PROAQUA**  
 Ingenieurbüro für  
 Wasser und Umweltschutz mbH  
 Turpinstraße 19, 52066 Aachen  
 Fon 02 41/9 49 92 - 0, Fax 02 41/9 49 92 - 29  
 mail@proaqua-gmbh.de, www.proaqua-gmbh.de

Maßstab: 1:25 000



Copyright Topografische Karten:  
 GEObasis NRW, Bezirksregierung Köln

Blattbezeichnung: **Übersichtskarte 2 (2)**

Düsseldorf, den  
 Bezirksregierung Düsseldorf  
 als Obere Wasserbehörde  
 Az.: 54.03.02 - Isel-System