



AMTSBLATT DER STADT DINSLAKEN

Amtliches Verkündungsblatt

6. Jahrgang

Dinslaken, 15.05.2013

Nr. 11 S. 1 - 15

Inhaltsverzeichnis

- **Bebauungsplan Nr. 201, 2. vereinfachte Änderung**
(Bereich Hedwigstraße - südlich der Christinenstraße, zwischen Weseler Straße und Bundesbahn)
- **Bebauungsplan Nr. 283**
(Bereich Bahnhofsgelände)
- **Bebauungsplan Nr. 289**
(Bereich westlich der Gneisenaustraße, südlich der Voerder Straße)
- **Bebauungsplan Nr. 297**
(Bereich Heideweg / Bergerhöh / Bergerfeld / Bergerstraße / Kirchstraße)
- **Bebauungsplan Nr. 303.03**
(Bereich Zeche Lohberg / Wohnbereich)
- **Bebauungsplan Nr. 307**
(Bereich Zechenbahn)
- **Bebauungsplan Nr. 317**
(Bereich Straßenrandbebauung nördlich Dickerstraße)

Bekanntmachungsanordnung

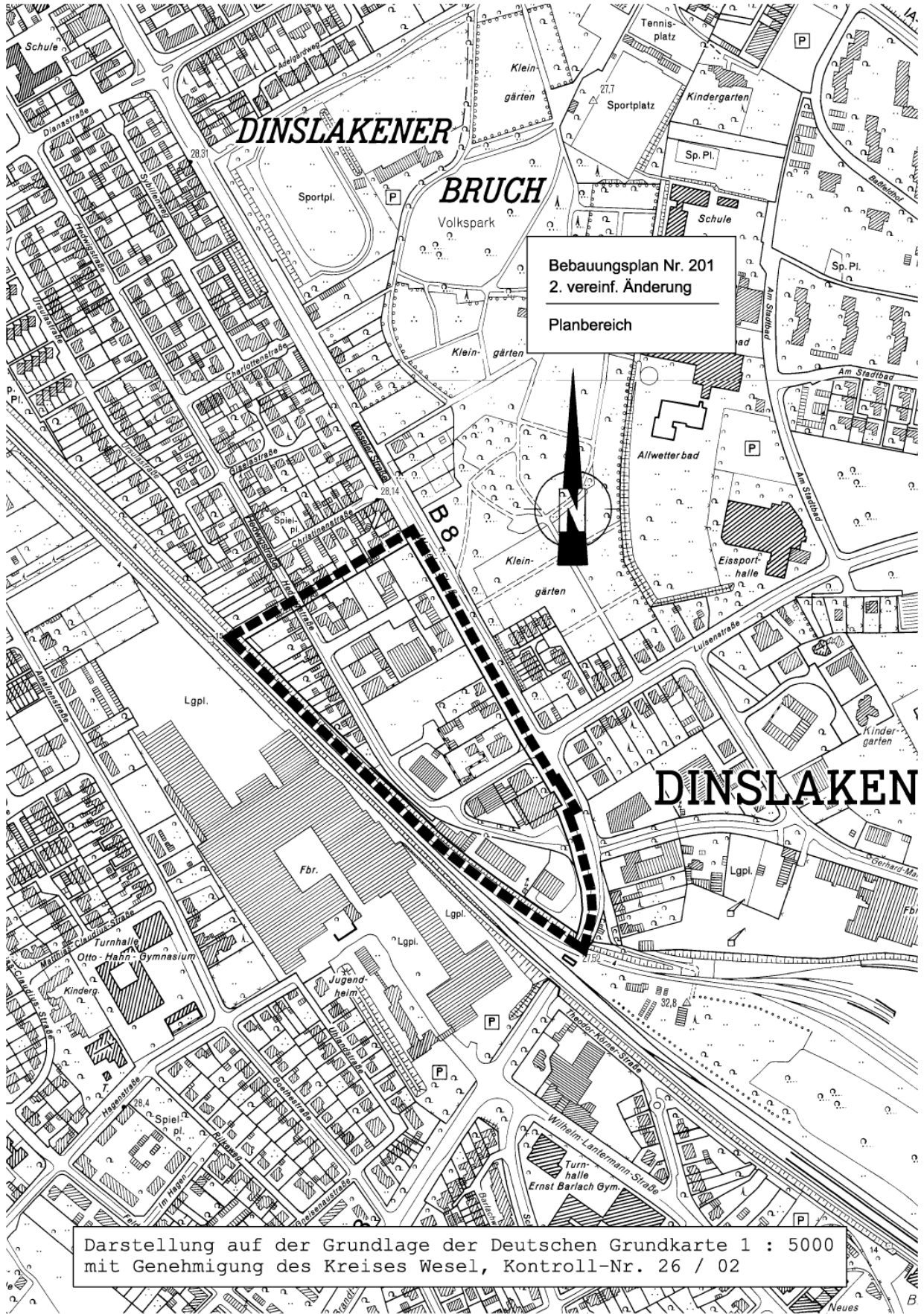
Die vom Planungs-, Umweltschutz- und Grünflächenausschuss der Stadt Dinslaken am 29.01.2007 beschlossene

Aufstellung des Bebauungsplanes Nr. 201, 2. vereinfachte Änderung (Bereich Hedwigstraße
- südlich der Christinenstraße, zwischen Weseler Straße und Bundesbahn)

wird hiermit öffentlich bekannt gemacht.

Dinslaken, 10.05.2013

gez. Dr. Michael Heidinger
Bürgermeister



Bekanntmachungsanordnung

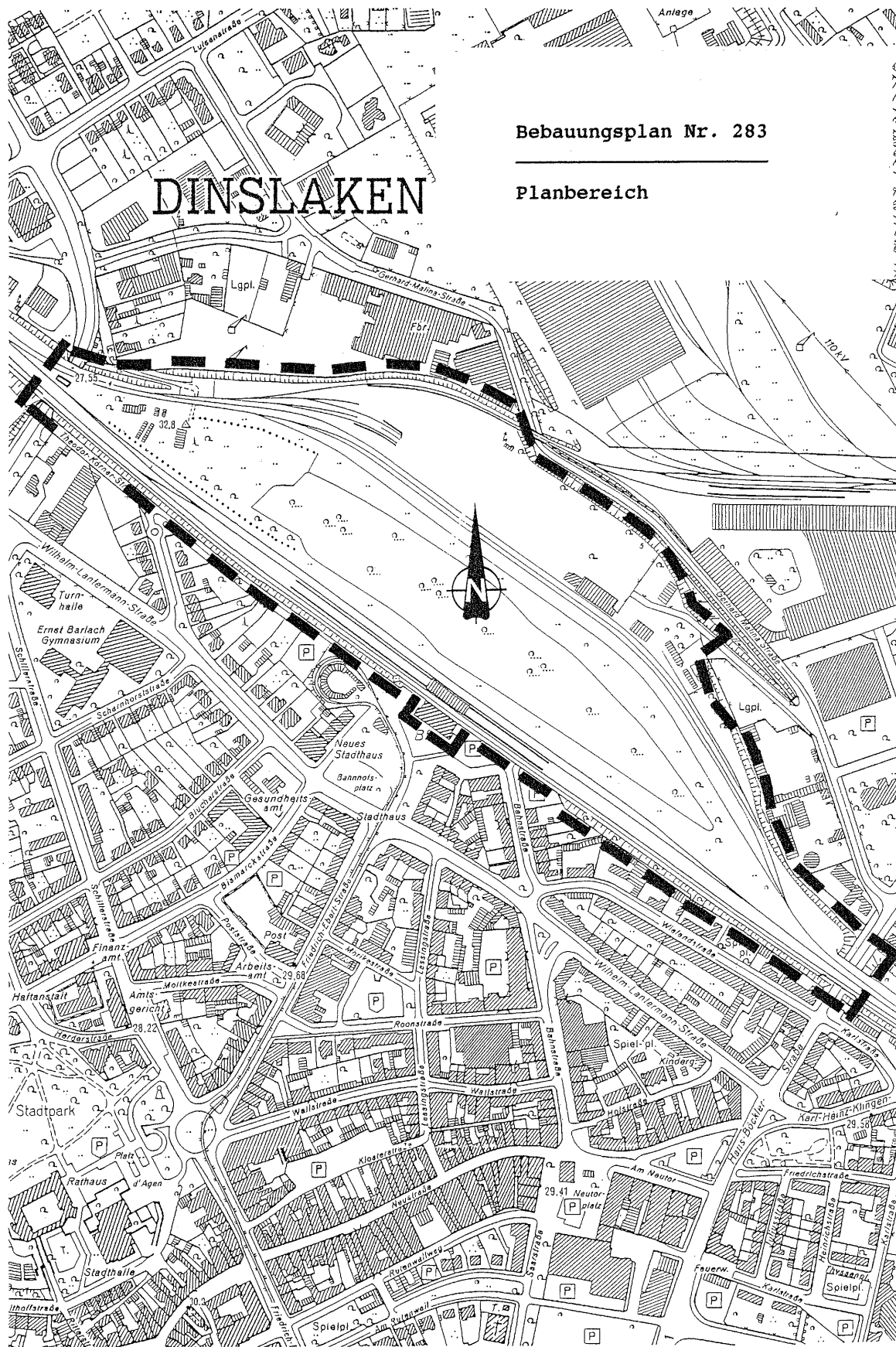
Die vom Planungsausschuss der Stadt Dinslaken am 10.04.2000 beschlossene

Aufstellung des Bebauungsplanes Nr. 283 (Bereich Bahnhofsgelände)

wird hiermit öffentlich bekannt gemacht.

Dinslaken, 10.05.2013

gez. Dr. Michael Heidinger
Bürgermeister



Bekanntmachungsanordnung

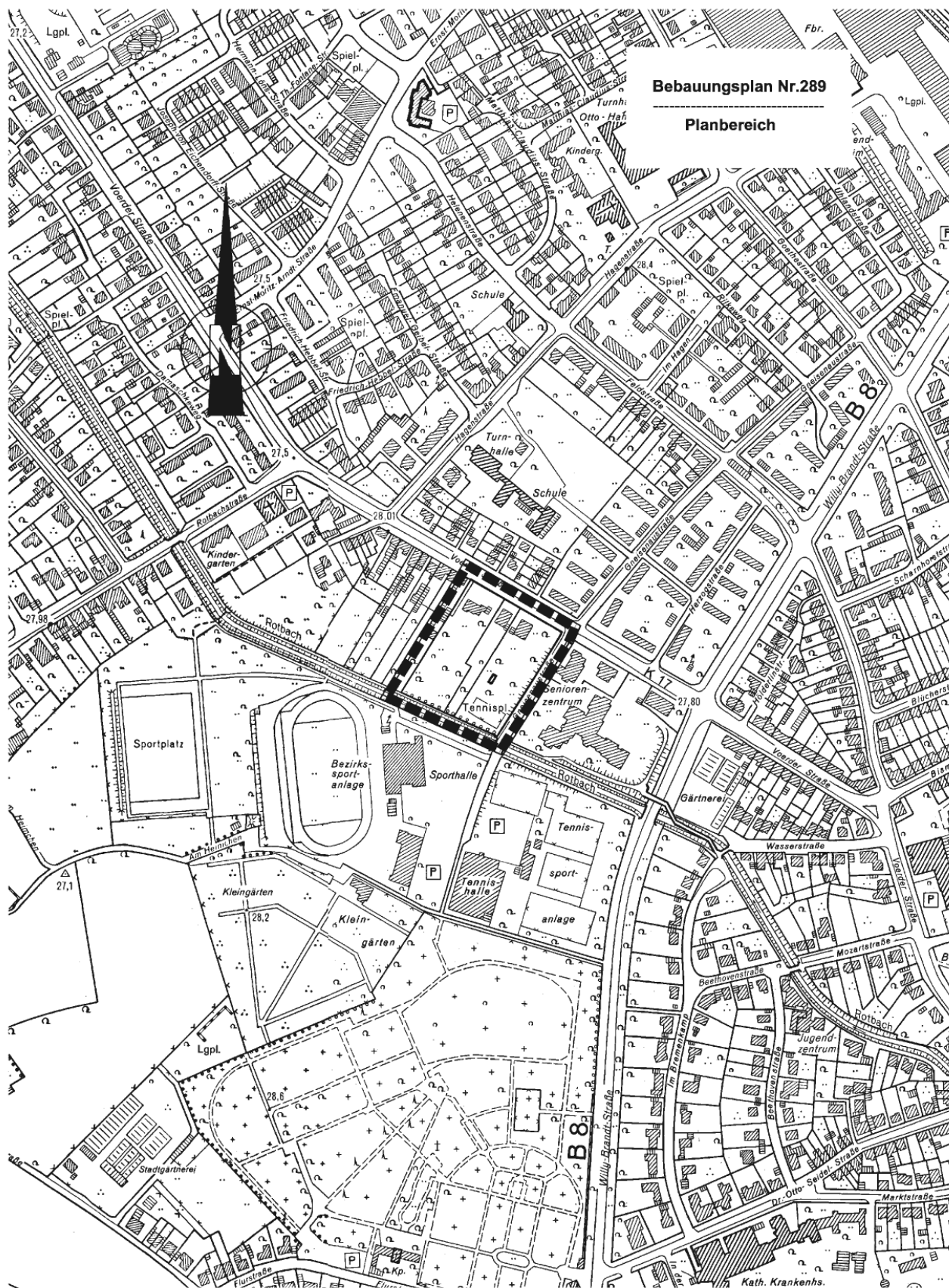
Die vom Planungs-, Umweltschutz-, Grünflächen- und Stadtentwicklungsausschuss der Stadt Dinslaken am 04.06.2012 beschlossene

Aufstellung des Bebauungsplanes Nr. 289 (Bereich westlich der Gneisenaustraße, südlich der Voerder Straße) im beschleunigten Verfahren gem. § 13 a Baugesetzbuch ohne Durchführung einer Umweltprüfung nach § 2 Abs. 4 Baugesetzbuch

wird hiermit öffentlich bekannt gemacht.

Dinslaken, 10.05.2013

gez. Dr. Michael Heidinger
Bürgermeister



Darstellung auf der Grundlage der Deutschen Grundkarte 1 : 5000 mit Genehmigung des Kreises Wesel, Kontroll-Nr. 19 / 11

Bekanntmachungsanordnung

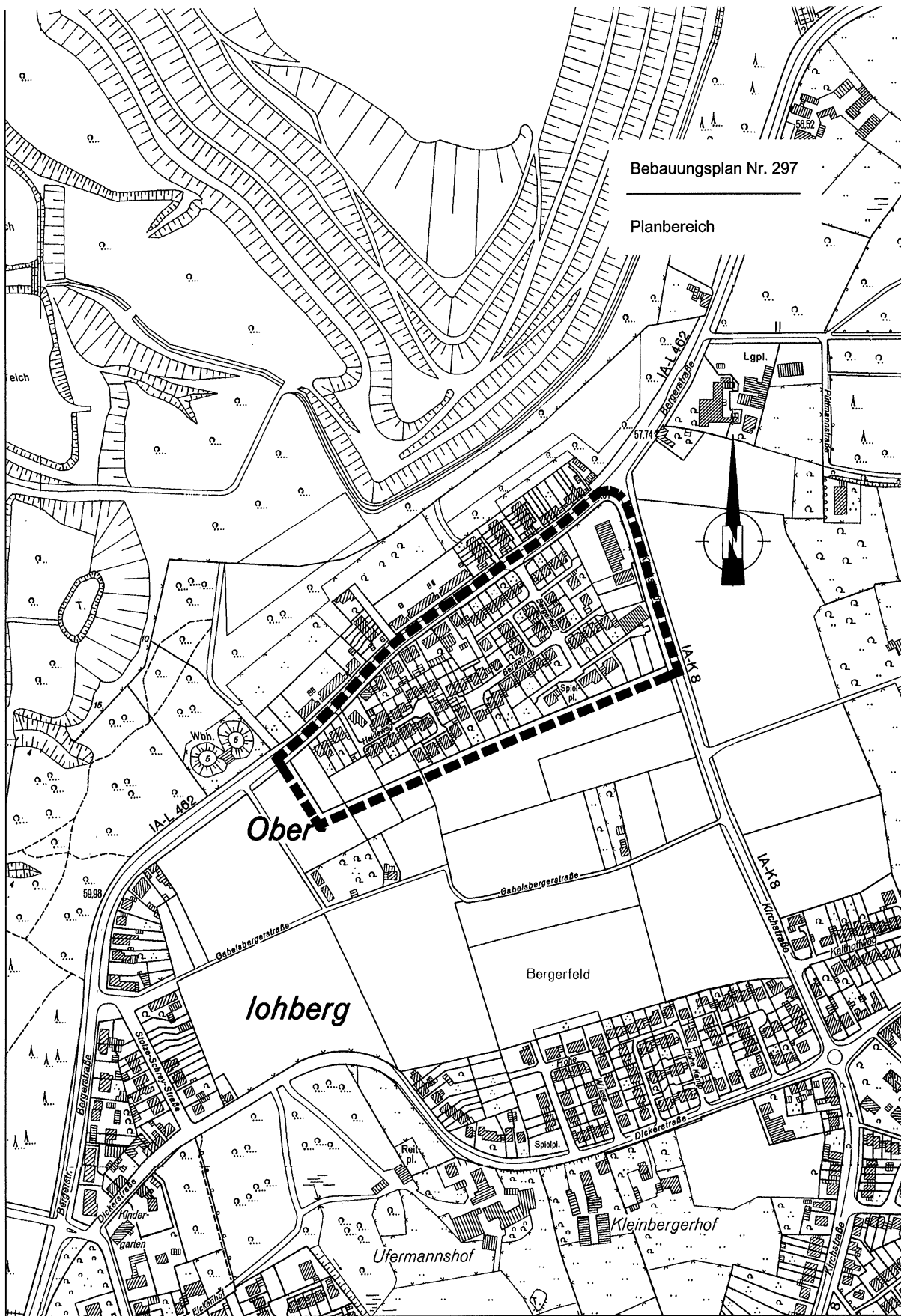
Die vom Planungsausschuss der Stadt Dinslaken am 05.05.2003 beschlossene

Aufstellung des Bebauungsplanes Nr. 297 (Bereich Heideweg / Bergerhöh / Bergerfeld /
Bergerstraße / Kirchstraße)

wird hiermit öffentlich bekannt gemacht.

Dinslaken, 10.05.2013

gez. Dr. Michael Heidinger
Bürgermeister



Bekanntmachungsanordnung

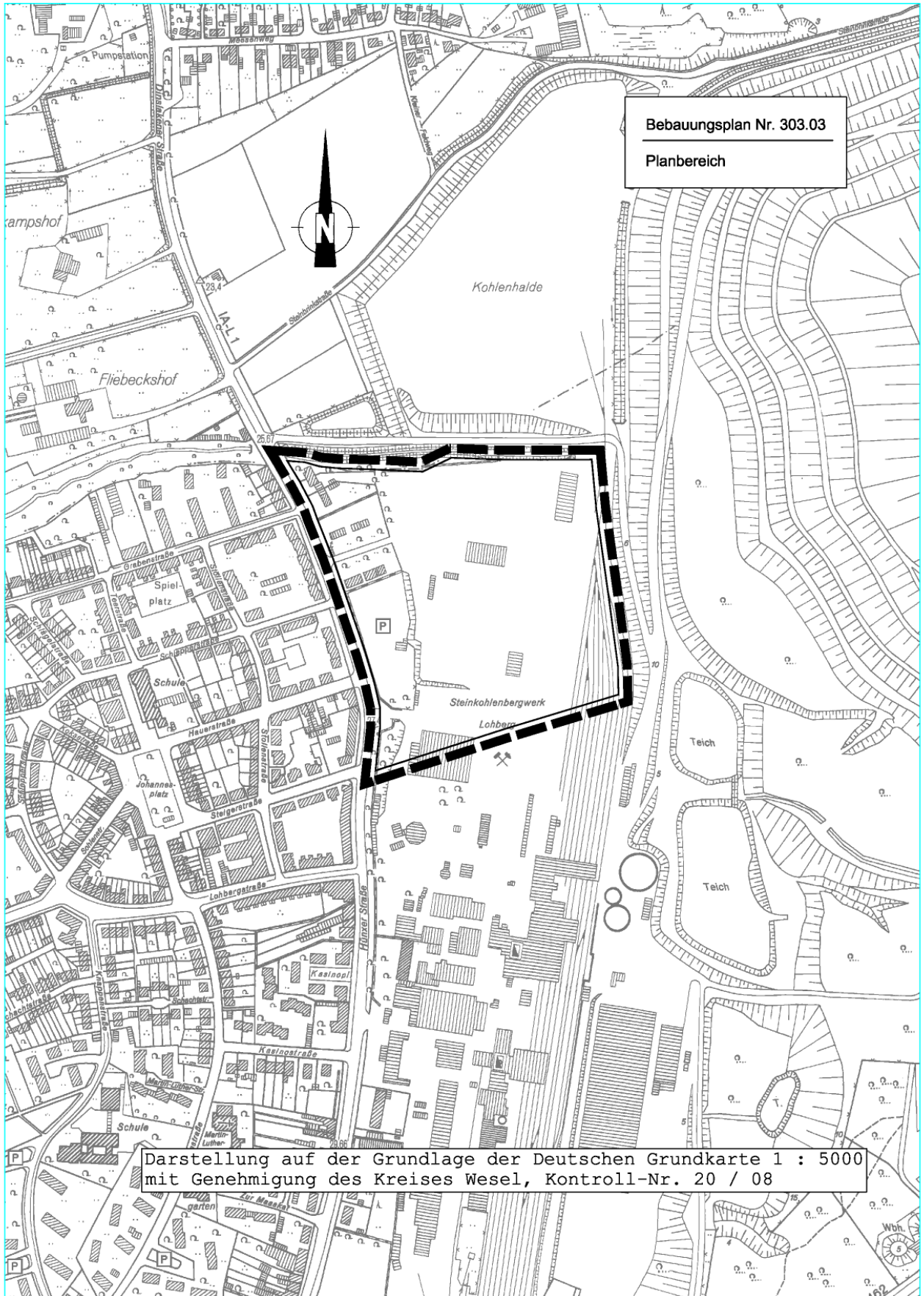
Die vom Planungs-, Umweltschutz-, Grünflächen- und Stadtentwicklungsausschuss der Stadt Dinslaken am 13.09.2010 beschlossene

Aufstellung des Bebauungsplanes Nr. 303.03 (Bereich Zeche Lohberg / Wohnbereich)

wird hiermit öffentlich bekannt gemacht.

Dinslaken, 10.05.2013

gez. Dr. Michael Heidinger
Bürgermeister



Bebauungsplan Nr. 303.03
Planbereich

Darstellung auf der Grundlage der Deutschen Grundkarte 1 : 5000
mit Genehmigung des Kreises Wesel, Kontroll-Nr. 20 / 08

Bekanntmachungsanordnung

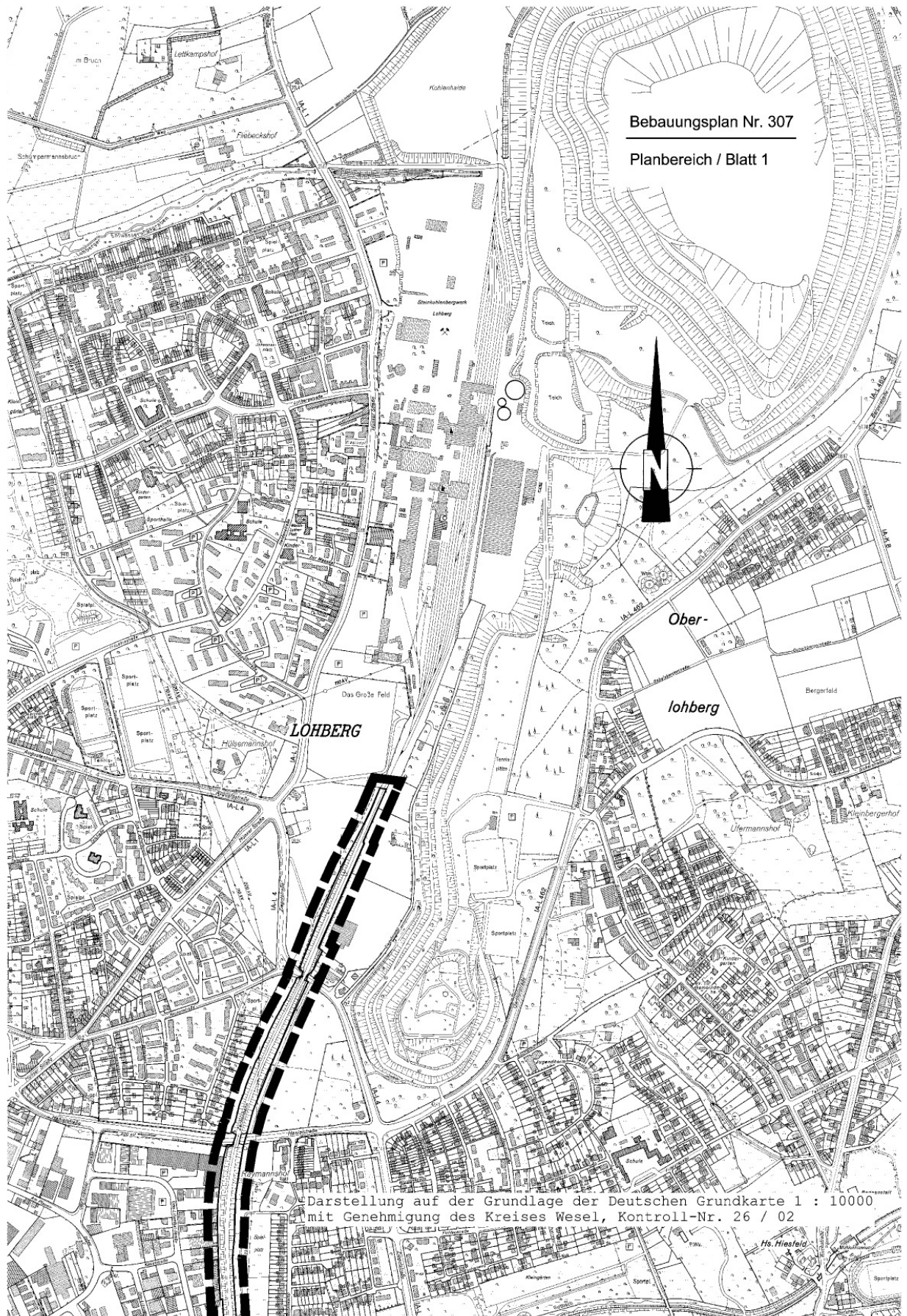
Die vom Planungs-, Umweltschutz- und Grünflächenausschuss der Stadt Dinslaken am 18.02.2008 beschlossene

Aufstellung des Bebauungsplanes Nr. 307 (Bereich Zechenbahn) im beschleunigten Verfahren gem. § 13 a Baugesetzbuch ohne Durchführung einer Umweltprüfung nach § 2 Abs. 4 Baugesetzbuch

wird hiermit öffentlich bekannt gemacht.

Dinslaken, 10.05.2013

gez. Dr. Michael Heidinger
Bürgermeister



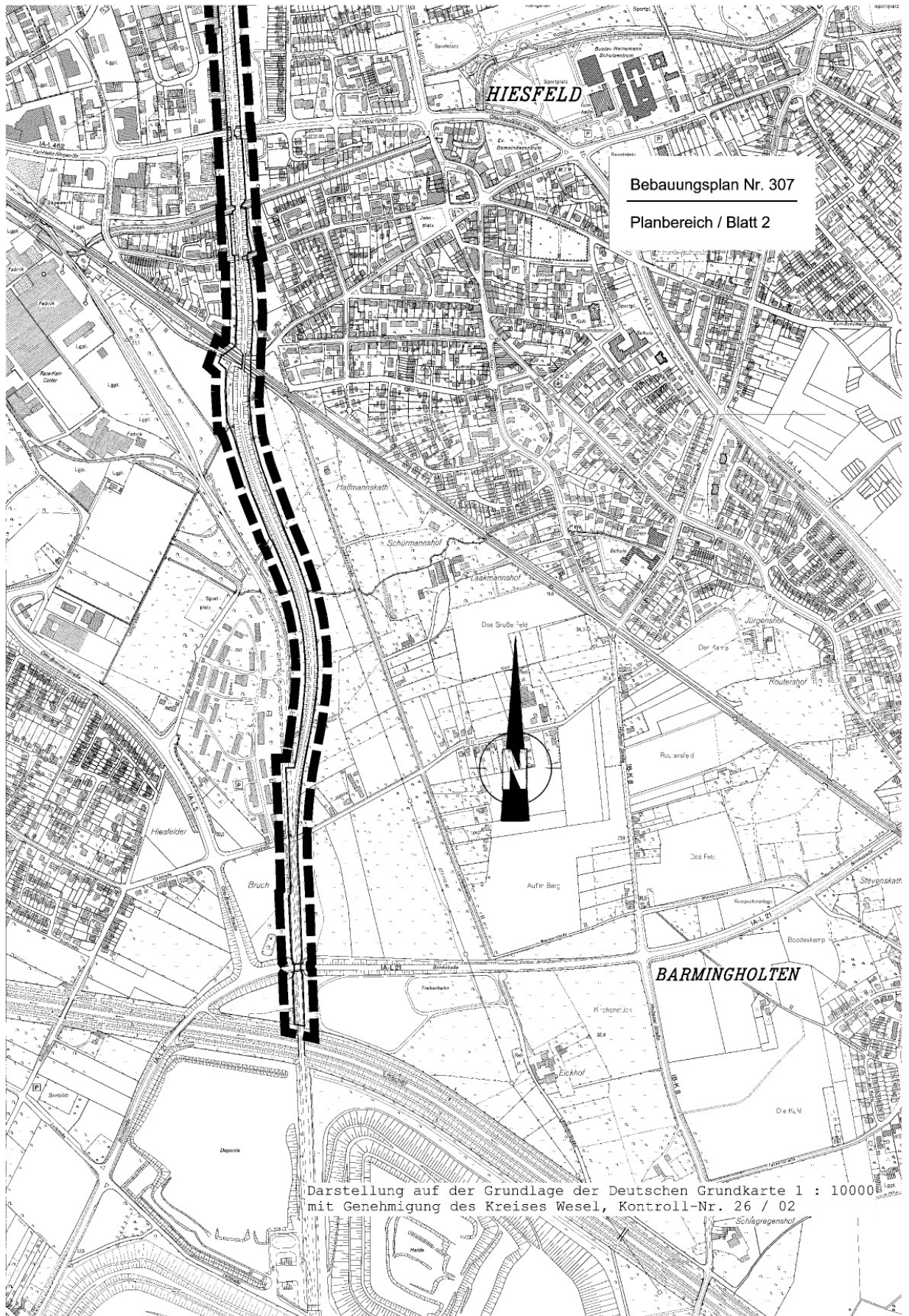
Bebauungsplan Nr. 307

Planbereich / Blatt 1

LOHBERG

Ober-
lohberg

Darstellung auf der Grundlage der Deutschen Grundkarte 1 : 10000
mit Genehmigung des Kreises Wesel, Kontroll-Nr. 26 / 02



Bekanntmachungsanordnung

Die vom Planungs-, Umweltschutz-, Grünflächen- und Stadtentwicklungsausschuss der Stadt Dinslaken am 03.12.2012 beschlossene

Aufstellung des Bebauungsplanes Nr. 317 (Bereich Straßenrandbebauung nördlich Dickerstraße)

wird hiermit öffentlich bekannt gemacht.

Dinslaken, 10.05.2013

gez. Dr. Michael Heidinger
Bürgermeister

