








Zeichenerklärung

-  Überschwemmungsgebiet HQ₁₀₀
-  Blattkacheln
-  Regierungsbezirksgrenze
-  Kreise und Kreisfreie Städte
-  Gemeinden

Gewässerstationierung (GSK3C)

-  1 Kilometer
-  Fünfhundert Meter

Bezirksregierung Düsseldorf
 Überschwemmungsgebiet gemäß
 § 76 Wasserhaushaltsgesetz
 § 112 Landeswassergesetz NRW




Überschwemmungsgebiet Schwalm

HQ₁₀₀
 Gewässerstationierung (GSK3C) von km 11,975 bis km 34,123

Aufgestellt durch: **Hydrotec** Bachstr. 62-64 · D-52086 Aachen
 Tel. ++49 241 9 46 89 0 · Fax ++49 241 50 68 89
 mail@hydrotec.de · www.hydrotec.de

Kartenerstellung: Bezirksregierung Düsseldorf, Dezernat 54

Maßstab: 1:25.000  Meter

Copyright Topografische Karten: GEObasis NRW, Bezirksregierung Köln Blattbezeichnung: **Übersichtskarte**

Erstellt im Mai 2011, geändert im April 2012 Düsseldorf, den 21.10.2012
 Bezirksregierung Düsseldorf
 als Obere Wasserbehörde
 Az.: 54.03.02 - Schwalm
 (Anne Lütjes) *Anne Lütjes*